

FEDERACIJA BOSNE I HERCEGOVINE  
HERCEGOVAČKO-NERETVANSKI KANTON

Općina: **Konjic**

Služba za geodetske, imovinsko pravne  
poslove i katastar nekretnina

**KATASTARSKO KNJIŽNI ULOŽAK**

Katastarski srez: **Konjic**

Katastarska općina: **Spiljani**

Broj KKU: **154 / 01**

**"A" LIST - POPIS ZEMLJIŠTA**

Broj parcele Osn. Podbr.	Broj pl. sk. SV NK	Naziv parcele ili ulica i kućni broj	Br.zgr.	Naziv vrste zemljišta i klasa	Površina ha a m2	Kat. prihod (km)	Br.DN/ god.	Red.br. upisa u "C" listu
203	-	4 18 2 2 LJUTA	-	Zem.uz zg. SSNO i DSZ	23 03 90	-	-	-
179	-	4 18 2 2 LJUTA	-	Zem.uz zg. SSNO i DSZ	0 65 28	-	-	-
180	-	4 18 2 2 LJUTA	-	Zem.uz zg. SSNO i DSZ	2 56 20	-	-	-
Ukupno :					26 25 38	0,00		

Sektor vlasništva : 1-privatno  
2-društveno  
3-mješovito

Namjena korištenja : 1-gradsko građevinsko zemljište  
2-ostalo zemljište

12 CLPC

**"B" LIST - VLASNIK, NOSILAC PRAVA RASPOLAGANJA  
I PRAVA KORIŠTENJA NA ZEMLJIŠTU**

Indikacija nosioca prava Adresa	JMB ili MB	Vrsta prava	Obim prava	Br. DN/god.	Red.br. upisa u "C" listu
SSNO BEOGRAD TUZLA, V.P.2969	0000007093608	Pravo raspolaganja	1/1		

**"C" LIST - PODACI O TERETIMA I OGRANIČENJIMA**

Nema tereta i ograničenja

P.O. POMOĆNIK NAČELNIKA  
Duran Senad dipl.ing.geod.



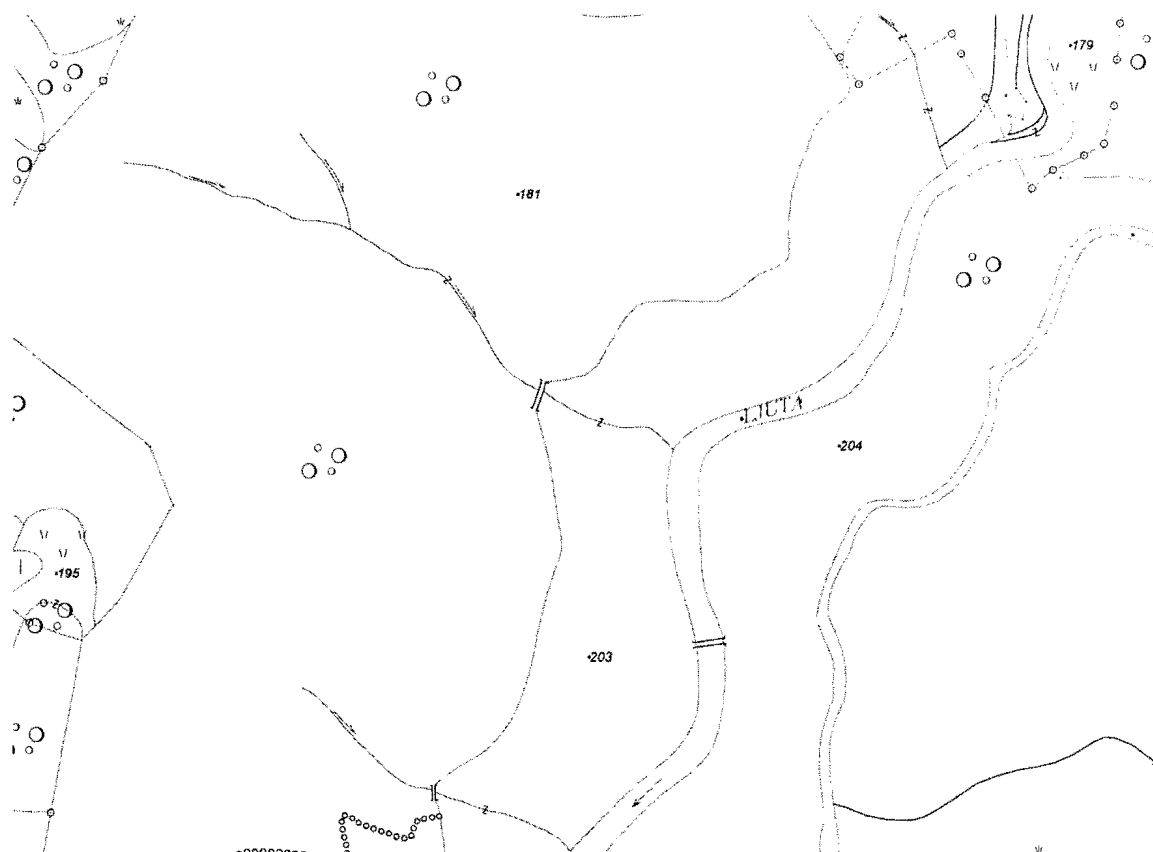
**OPĆINA KONJIC**

Služba za geodetske, imovinsko-pravne poslove i katastar nekretnina

Katastarska općina: Spiljani

Broj plana: 4

**KOPIJA KATASTARSKOG PLANA**  
Razmjera 1:5000




Naknada po Tarifnom broju 11.2. Tarifne naknade za korišćenje podataka premjera i katastra zemljišta ("Sl.novine FBiH" broj 69/05) u iznosu od \_\_\_\_\_ KM , uplaćena i zavedena u spisku porudžbina pod rednim br. 05-952-2- 1153 /2009 god.

**Katastarski podaci:**

KKU	Parcela	Naziv	Kultura	m2	Posjednik	Adresa	Posjed
154	203	LJUTA	Zem.uz zg.SSNO i DSZ (7)	23039	SSNO BEOGRAD	TUZLA,V.P.2969	1/1

Konjic, 08.09.2009

Izradio:



Ovjerava  
Šef Geodetske Uprave

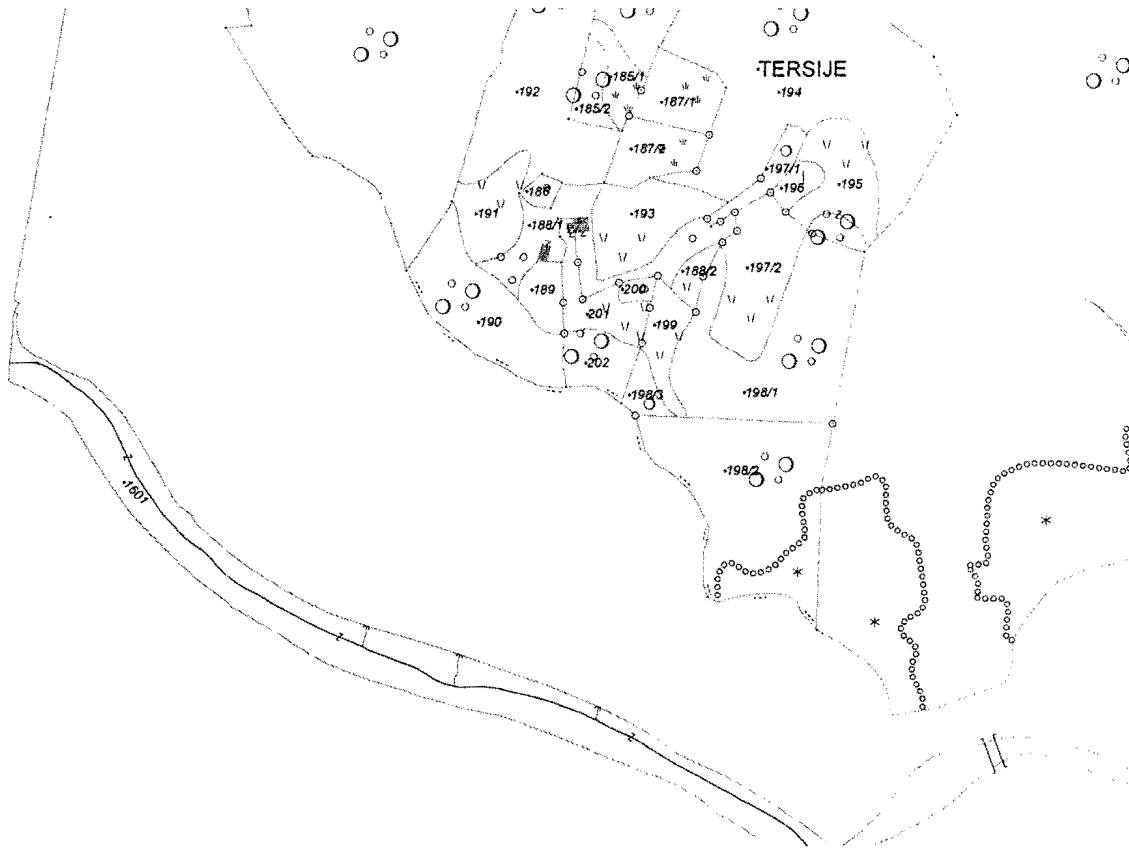
**OPĆINA KONJIC**

Služba za geodetske, imovinsko-pravne poslove i katastar nekretnina

Katastarska općina: Spiljani

Broj plana: 4

**KOPIJA KATASTARSKOG PLANA**  
**Razmjera 1:5000**



Naknada po Tarifnom broju 11.2. Tarifne naknade za korišćenje podataka premjera i katastra zemjišta ("Sl.novine FBiH" broj 69/05) u iznosu od \_\_\_\_\_ KM , uplaćena i zavedena u spisku porudžbina pod rednim br. 05-952-2-1156 /2009 god.

**Katastarski podaci:**

KKU	Parcela	Naziv	Kultura	m2	Posjednik	Adresa	Posjed
154	203	LJUTA	Zem.uz zg.SSNO i DSZ (7) 23039	SSNO	BEOGRAD	TUZLA,V.P.2969	1/1

Konjic, 08.09.2009

Izradio:

M.P.

Ovjerava  
Šef Geodetske Uprave

**OPĆINA KONJIC**

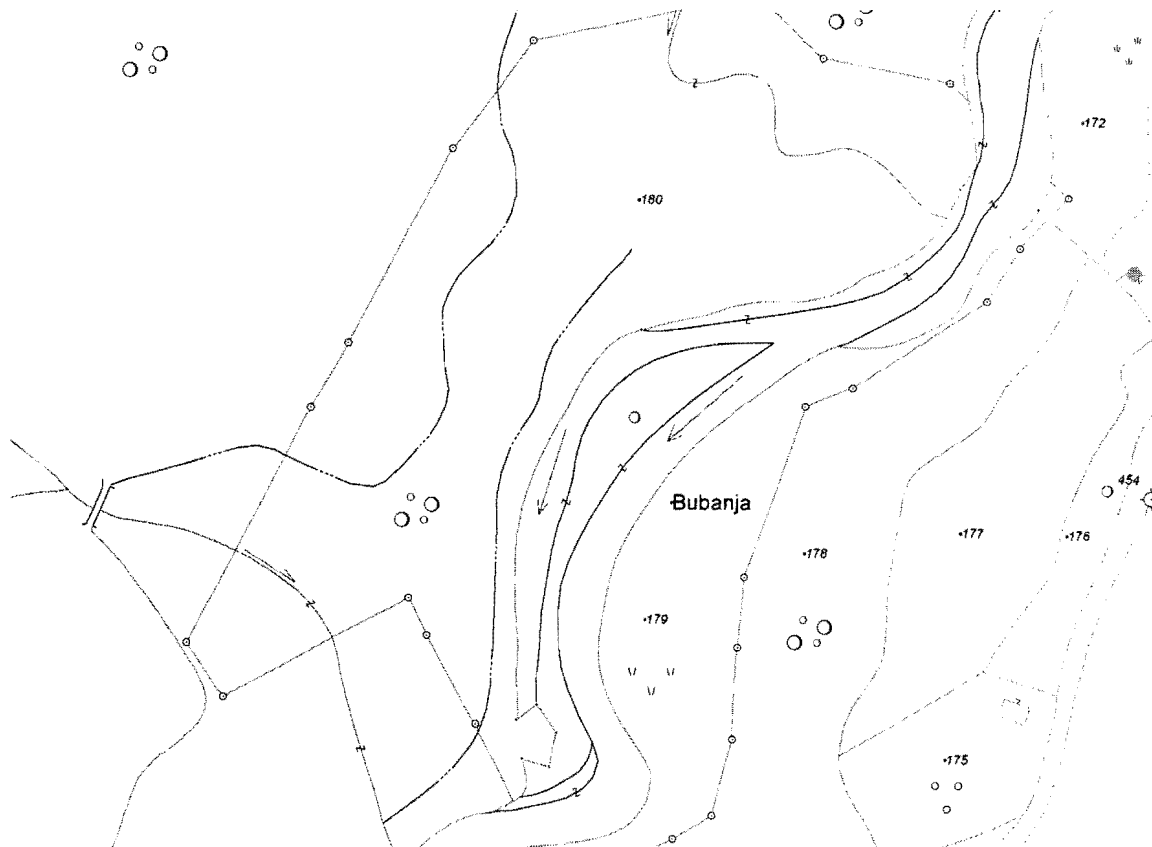
Služba za geodetske, imovinsko-pravne poslove i katastar nekretnina

Katastarska općina: Spiljani

Broj plana: 4

**KOPIJA KATASTARSKOG PLANA**

Razmjera 1:2500



Naknada po Tarifnom broju 11.2. Tarifne naknade za korišćenje podataka premjera i katastra zemljišta ("Sl.novine FBiH" broj 69/05) u iznosu od        KM, uplaćena i zavedena u spisku porudžbina pod rednim br. 05-952-2-       /2009 god.

**Katastarski podaci:**

KKU	Parcela	Naziv	Kultura	m2	Posjednik	Adresa	Posjed
154	179	LJUTA	Zem.uz zg.SSNO i DSZ (7) 6528		SSNO BEOGRAD	TUZLA,V.P.2969	1/1
154	180	LJUTA	Zem.uz zg.SSNO i DSZ (7) 25620		SSNO BEOGRAD	TUZLA,V.P.2969	1/1

Konjic, 08.09.2009

Izradio:

M.P.

Ovjerava  
Šef Geodetske Uprave

ORGAN KOJI VODI JAVNU EVIDENCIJU (naziv, sjedište, kontakt-podaci, ovlašteno službeno lice):

**OPOCINA KONJIC, Sluzba za geodetske, imovinsko-pravne poslove i katastar nekretnina.**

<b>Rbr.</b>	<b>PODACI O NEKRETNINAMA (prema posljednjem stanju u katastru)</b>	
1.	NAZIV POLITIČKE OPŠTINE / OPĆINE	<b>KONJIC</b>
2.	NAZIV KATASTARSKE OPŠTINE / OPĆINE	<b>SPILJANI</b>
3.	BROJ KATASTARSKO KNJIZNI ULOZAK	<b>154/01</b>
4.	BROJ KATASTARSKE PARCELE (stari I novi premjer)	<b>203, 179, 180</b>
5.	OZNAKA PARCELE	<b>ZEMLJA UZ ZGRADU SSNO I DSZ</b>
6.	POVRSINA PARCELE	<b>262538</b>
7.	PODACI O POSJEDNIKU (I dio posjeda)	<b>SSNO BEOGRAD TUZLA V.P. 2969</b>
8.	OSTALE NAPOMENE	

Služba za geodetske, imovinsko-pravne poslove i katastar nekretnina  
 Općina Konjic, Trg državnosti bb  
 Odgovorno lice: Senad Duran dipl.ing.geod. – pomoćnik načelnika

R.br.	PODACI O NEKRETNINAMA	
1	NAZIV OPCINE	KONJIC
2	NAZIV KAT.OPCINE	SPILJANI
3	BROJ KKU (PL)	154
4	BROJ KAT.PARCELE	203 – NOVI PREMJer
5	OZNAKA PARCELE	LJUTA
6	POVRŠINA PARCELE	230390 M2
7	PODACI O POSJEDNIKU	SSNO BEOGRAD – TUZLA, V.P.2969
8	OSTALE NAPOMENE	-----

R.br.	PODACI O NEKRETNINAMA	
1	NAZIV OPCINE	KONJIC
2	NAZIV KAT.OPCINE	SPILJANI
3	BROJ KKU (PL)	154
4	BROJ KAT.PARCELE	179 – NOVI PREMJer
5	OZNAKA PARCELE	LJUTA
6	POVRŠINA PARCELE	6528 M2
7	PODACI O POSJEDNIKU	SSNO BEOGRAD – TUZLA, V.P.2969
8	OSTALE NAPOMENE	-----

R.br.	PODACI O NEKRETNINAMA	
1	NAZIV OPCINE	KONJIC
2	NAZIV KAT.OPCINE	SPILJANI
3	BROJ KKU (PL)	154
4	BROJ KAT.PARCELE	180 – NOVI PREMJer
5	OZNAKA PARCELE	LJUTA
6	POVRŠINA PARCELE	25620 M2
7	PODACI O POSJEDNIKU	SSNO BEOGRAD – TUZLA, V.P.2969
8	OSTALE NAPOMENE	-----

Politička općina/opština: KONJIC  
Katastarska općina/opština: SPILJANI

NAR I RZ BROJ: \_\_\_\_\_  
ZK uložak: 154

## Zemljišnoknjižni izvadak

### A

#### Popisni list

Rbr	Broj zemljišta (parcele)	OZNAKA NEKRETNINA	Površina			Primjedba
			ha	a	m²	
1.	180	LJUTA ZEM.UZ ZG.SSNŌ I DSZ - 0002 56 20	0002	56	20	PREUZETO IZ KATASTRA NEKRETNINA 26.05.05
2.	179	LJUTA ZEM.UZ ZG.SSNO I DSZ - --- 65 28	---	65	28	PREUZETO IZ KATASTRA NEKRETNINA 26.05.05
3.	203	LJUTA ZEM.UZ ZG.SSNO I DSZ - 0023 03 90	0023	03	90	PREUZETO IZ KATASTRA NEKRETNINA 26.05.05

### B

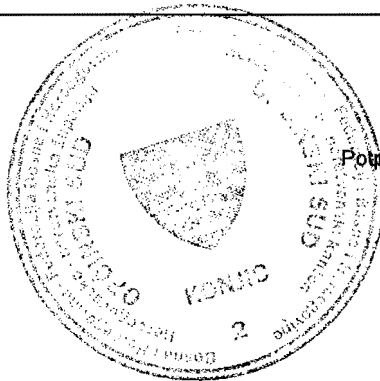
#### Vlasnički list

Rbr	UPISI	Primjedba
1.	Udio: 1/1      Tip:Pravo raspolaganja SSNO BEOGRAD , Adresa: ; JMB: 0000007093608	PREUZETO IZ KATASTRA NEKRETNINA 26.05.05

### C

#### Teretni list

Rbr	UPISI	Iznos (KM)	Primjedba
	Nema tereta.		



Potpis referenta: \_\_\_\_\_

Nar. broj.....

# Zemljišno knjižni izvadak

Katastarska opština *Spiljani*

Broj zk. uloška *70*

A) Potpisni list  
I. Odjeljak

Redni broj	Broj zemljišta (parcele)	OZNAKA NEKRETNINA	POVRŠINA			PRIMJEDBA
			ha	a	m <sup>2</sup>	
	1 542/2	ograničena "Vrt puta"		1	00	

## B. VLASNIČKI LIST

Redni broj	UPISI	PRIMJEDBA
1	<i>Optimovadne imovine 1/1</i>	





NAPOMENA: KČ.BR. 203,179 i 180 NOVOG PREMJERA ODGOVARAJU  
PARCELAMA STAROG PREMJERA:

- 538/1,538/2,538/3,539,527/21,527/22,527/28,527/29,548/1,548/2,540,546,543/1,543/2,  
545,544/1,544/2,541/1,541/2,541/3,547/1,547/2,547/3,547/4,527/17,527/44,549,550,551,  
552,553 i 542/2 K.O. SPILJANI 527/33, 527/46, 544/2, 542/2, 527/70, 71, 542/1

1406/64,1406/227,1406/229,1406/226,1406/228,1406/231,1406/233,1406/225,1406/230,  
1406/232,1406/234,1406/235,1406/169,1406/131,1406/159,1406/464,1406/465,1403/1,14  
03/2,1403/3,  
1402/1,1402/2,1402/3,1401/1,1401/3,1401/4,1401/5,1400/1,1400/2,1400/3, 1400/4 i  
1407, K.O.POLJE .

Nar. broj.....

# Zemljišno knjižni izvadak

Katastarska opština Spiljani

Broj zk. uložka 190

A) Potpisni list  
I. Odjeljak


Redni broj	Broj zemljišta (parcele)	OZNAKA NEKRETNINA	POVRŠINA			PRIMJEDBA
			ha	a	m <sup>2</sup>	
1	527/28	čikane "Niže kude"		22	30	
2	527/29	grodštica na klanicom		1	00	
3	538/1	oranica "Luica - Ključnja"		88	00	
4	538/2	kućista na dvorištu i kućim		2	80	
5	538/3	bašča pred kućom		3	50	

## B. VLASNIČKI LIST

Redni broj	UPISI	PRIMJEDBA
1	Općenarodna imovina na 1/1 Fakultet se da je organ upravljanja Državni seminarijat za posebne narodne odbrane	TNRJ

C. TERETNI LIST

Redni broj	UPISI	IZNOS		PRIMJEDBA
		KM		
	<del>bez jula</del>			
	7 ul. stari			
	1299 kuglic		357 kuglic	
	1194 gregorij i 176 polji		10 polja	
	Tmrija		593 - Barci	
	Tmrija		678 - 11 -	
	Tmrija		334 - kuglic II	
	248 Orakunica		728 - Cilebica	



OPĆINSKI URED ZA UPRAVU ZEMLJIŠNE I NEKRETNOSTI  
 ZEMLJIŠNA I NEKRETNOSTI  
 Dana 9 9 2009  
 Revident

*[Handwritten signature]*

Nar. broj.....

# Zemljišno knjižni izvadak

Katastarska opština Smiljan

Broj zk. uložka 116

A) Potpisni list  
I. Odjeljak

Redni broj	Broj zemljišta (parcele)	OZNAKA NEKRETNINA	POVRŠINA			PRIMJEDBA
			ha	a	m <sup>2</sup>	
		I				
1	539	stanica "Luka"		10	00	

## B. VLASNIČKI LIST

Redni broj	UPISI	PRIMJEDBA
1	Općinska ugovorna 1/1 Organ upravljanja: Državni sekretariat za poslove narodne odbrane Beograd 1/1	



Nar. broj.....

# Zemljišno knjižni izvadak

Katastarska opština Spiljani

Broj zk. uložka 145

A) Potpisni list  
I. Odjeljak

Redni broj	Broj zemljišta (parcele)	OZNAKA NEKRETNINA	POVRŠINA			PRIMJEDBA
			ha	a	m <sup>2</sup>	
		I				
1	527/21	oranica		64	50	
2	527/22	hrvada		62	00	

## B. VLASNIČKI LIST

Redni broj	UPISI	PRIMJEDBA
1	Opštemuvalna imovina sa	1/1





Nar. broj.....

# Zemljišno knjižni izvadak

Katastarska opština Smilgani

Broj zk. uložka 69

A) Potpisni list  
I. Odjeljak

Redni broj	Broj zemljišta (parcele)	OZNAKA NEKRETNINA	POVRŠINA			PRIMJEDBA
			ha	a	m <sup>2</sup>	
1	548/1	voćnjak u Lutoj ispod		41	50	
2	549	oranica u Podu		5	50	
3	550	pašnjak "Luta-Otok"		2	20	
4	551	dvoriste na Lutoj sa ptarom			80	
5	552	dvoriste "Pila na Lutoj"		11	08	
6	553	opredijelo na Lutoj sa kurim			32	
7	548/2	oranica "Luta ispod Podu"		25	50	

## B. VLASNIČKI LIST


Redni broj	UPISI	PRIMJEDBA
1	Općinska uprava 1/1	
	Organ upravljanja: Državni sekretarijat	
	za poslove narodne odbrane Beograd 1/1	

C. TERETNI LIST

Redni broj	UPISI	IZNOS		PRIMJEDBA
		KM		
	<i>bez tezi</i>			

9.9.09

*Handwritten signature*



Nar. broj.....

## Zemljišno knjižni izvadak

Katastarska opština Spiljani

Broj zk. uložka 29

A) Potpisni list  
I. Odjeljak

Redni broj	Broj zemljišta (parcela)	OZNAKA-NEKRETNINA	Površina			Površina
			ha	a	m <sup>2</sup>	
1	540	oronica "Pod"		29	50	
2	546	oronica, gradilište sa klonica			50	
3	547/1	oronica		16	00	
4	547/2	oronica		17	60	
5	547/3	lonanica		6	80	
6	547/4	lonanica		8	00	
7	527/44	šuma		6	00	
8	527/12	šuma Pod		50	00	



Redni broj	U P I S I	Primjedba
1	Opština rodna mornarica su	1/1
	Organ upravljanja	
	Državni sekretariat za poslove narodne	
	odbrane u Beogradu	

## C) Teretni list

Broj zk. uložka .....

Redni broj	U P I S I	IZNOS	Primjedba
		KONVERTIBILNIH MARAKA	
	iza sudan		
			9 9 09
			17. 12.

Taksa naplaćena po odluci o Sudskim taksama (Sl. glasnik broj ..... / .....), po Tarifnom broju ..... u iznosu od konvertibilnih maraka ..... naplaćeno i poništeno na podnesku.

Nar. broj.....

# Zemljišno knjižni izvadak

Katastarska opština Spiljani

Broj zk. uložka 35

A) Potpisni list  
I. Odjeljak


Redni broj	Broj zemljišta (parcele)	OZNAKA NEKRETNINA	POVRŠINA			PRIMJEDBA
			ha	a	m <sup>2</sup>	
1	543/1	granica 1		18	50	
2	543/2	granica 1 Pod		6	50	

## B. VLASNIČKI LIST

Redni broj	UPISI	PRIMJEDBA
1	Upravljalna imovina na 1/1 organ upravljanja Državni sekretarijat posle NO Beograd 1/1	

C. TERETNI LIST

Redni broj	UPISI	IZNOS		PRIMJEDBA
		KM		
	<i>bez funk</i>			



OPĆINSKI SUD U KONJICU  
ZEMLJIŠNO KATASTROFNO ODJELJENJE

Date 9. 9. 2007  
Referent

*Hučić*



Nar. broj.....

# Zemljišno knjižni izvadak

Katastarska opština Smiljani

Broj zk. uložka 100

A) Potpisni list  
I. Odjeljak


Redni broj	Broj zemljišta (parcele)	OZNAKA NEKRETNINA	POVRŠINA			PRIMJEDBA
			ha	a	m <sup>2</sup>	
		I				
1	545	Oranica		18	30	
2	544/1	Voćnjak		13	20	
3	544/2	Kuća sa kućom i dvorom		2	30	

## B. VLASNIČKI LIST

Redni broj	UPISI	PRIMJEDBA
1	Općinska komisija: Događaj upisivanja Državni sekretarijat za poslove NDH broj 11/1	

**C. TERETNI LIST**

Redni broj	UPISI	IZNOS		PRIMJEDBA
		KM		
	<i>bez tereta</i>			



**OPĆINSKI SUD U KONJICU**  
**ZEMLJIŠNO KNJIŽNO CENJE I JARUŽE**  
 Dana 9 9 2009  
 Referent  
*[Signature]*

Nar. broj.....

# Zemljišno knjižni izvadak

Katastarska opština Spiljani

Broj zk. uložka 168

A) Potpisni list  
I. Odjeljak

Redni broj	Broj zemljišta (parcele)	OZNAKA NEKRETNINA	POVRŠINA			PRIMJEDBA
			ha	a	m <sup>2</sup>	
1	541/1	cranica "Pod"		13	50	
2	541/2	kosanica "Izpod Poda"		12	00	
3	541/3	cranica "Pod"		10	00	

## B. VLASNIČKI LIST

Redni broj	UPISI	PRIMJEDBA
1	Općenepodna pravina 1/1 Organ upravljanja: Državni sekretarijat za poslove DO Mošnica 1/1	

C. TERETNI LIST

Redni broj	UPISI	IZNOS		PRIMJEDBA
		KM		
	<i>bos sudg</i>			

OPĆINSKI SUD U KORNICU  
 ALUŠIĆKIM ULIČEM 20  
 51000 KORNICA  
 dana 29. 9. 2009.  
 Referent

*Avic-7*

Nar. broj.....

# Zemljišno knjižni izvadak

Katastarska opština Spiljani

Broj zk. uložka 322

A) Potpisni list  
I. Odjeljak


Redni broj	Broj zemljišta (parcele)	OZNAKA NEKRETNINA	POVRŠINA			PRIMJEDBA
			ha	a	m <sup>2</sup>	
		I				
1	527/93	livada } Duta		18	50	
2	527/94	šuma } Duta		48	00	
3	534/2	šuma "Bubnji"		2	10	

## B. VLASNIČKI LIST

Redni broj	UPISI	PRIMJEDBA
1	Društvena svojina oc 1/1	

C. TERETNI LIST

Redni broj	UPISI	IZNOS		PRIMJEDBA
		KM		
1	Pravo raspolaganja Savetni sekretarijat za puta 8634-1 Brograd na 11/			



OPĆINSKI ŠTAMP KOMBODU  
ZAMJENIČKIŠNO ODJELJE  
Dana 9 9 2009  
Referent

*[Handwritten signature]*

Nar. broj.....

# Zemljišno knjižni izvadak

Katastarska opština Spiljani

Broj zk. uložka 255

A) Potpisni list  
I. Odjeljak


Redni broj	Broj zemljišta (parcele)	OZNAKA NEKRETNINA	POVRŠINA			PRIMJEDBA
			ha	a	m <sup>2</sup>	
1	527/69	šuma nad pad		31	70	
2	527/70	šuma	1	00	00	
3	527/71	šuma } 4 utag	3	73	75	
4	542/1	pašnjak		58	50	

## B. VLASNIČKI LIST

Redni broj	UPISI	PRIMJEDBA
1	Drushtvena brojna na 4/1	

C. TERETNI LIST

Redni broj	UPISI	IZNOS		PRIMJEDBA
		KM		
1	Pravo imenovanja Savezni sekretarijat za nauku i obrazovanje Beograd na 1/1			



Handwritten signature



SUD KOJI VODI JAVNU EVIDENCIJU (naziv, sjedište, kontakt-podaci, ovlašteno službeno lice): **OPCINSKI SUD KONJIC**

<b>R br</b>	<b>PODACI O NEKRETNINAMA</b>	<b>31.12.1991.</b>	<b>18.03.2005.</b>	<b>Trenutno stanje</b>
1.	NAZIV POLITIČKE OPŠTINE / OPĆINE	KONJIC	KONJIC	KONJIC
2.	NAZIV KATASTARSKE OPŠTINE / OPĆINE	SPILJANI	SPILJANI	SPILJANI
3.	BROJ ZEMLJIŠNO-KNJIŽNOG ULOŠKA	154 Z.K.U.C.	154 Z.K.U.C.	154 Z.K.U.C.
4.	OZNAKA NEKRETNINA (opis i površina)	LJUTA ZEMLJA UZ ZGRADU SSNO I DSZ 262538 M2	LJUTA ZEMLJA UZ ZGRADU SSNO I DSZ 262538 M2	LJUTA ZEMLJA UZ ZGRADU SSNO I DSZ 262538 M2
5.	BROJ ZEMLJIŠTA (stari i novi broj parcele)	180, 179, 203, <del>STARI</del>	180, 179, 203	180, 179, 203
6.	VRSTA / OBLIK IMOVINE / SVOJINE	DRUSTVENA SVOJINA	DRUSTVENA SVOJINA	DRUSTVENA SVOJINA
7.	NOSILAC PRAVA VLASNIŠTVA			
8.	NOSILAC PRAVA RASPOLAGANJA	SSNO BEOGRAD	SSNO BEOGRAD	SSNO BEOGRAD
9.	NOSILAC PRAVA UPRAVLJANJA			
10.	NOSILAC PRAVA KORISTENJA			
11.	NOSILAC NEKOG DRUGOG PRAVA			
12.	TERETI I OGRANICENJA			
13.	OSTALE NAPOMENE			