

FEDERACIJA BOSNE I HERCEGOVINE
HERCEGOVAČKO-NERETVANSKI KANTON

Općina: **Konjic**

Služba za geodetske, imovinsko pravne
poslove i katastar nekretnina

KATASTARSKO KNJIŽNI ULOŽAK

Katastarski srez: **Konjic**

Katastarska općina: **Konjic II**

Broj KKU: **334 / 01**

"A" LIST - POPIS ZEMLJIŠTA

Broj parcele Osn. Podbr.	Broj pl. sk. SV NK	Naziv parcele ili ulica i kućni broj	Br.zgr.	Naziv vrste zemljišta i klasa	Površina ha a m2	Kat. prihod (km)	Br.DN/ god.	Red.br. upisa u "C" listu
2030	-	17 79 2 2	TRBIĆA POLJE	-	Zem.uz zg. SSNO i DSZ	0 78 21	-	
				1	Zgr. SSNO i drustv. sam.	0 04 46	-	
				2	Zgr. SSNO i drustv. sam.	0 04 06	-	
				3	Zgr. SSNO i drustv. sam.	0 04 24	-	
				4	Pomocna zgr. u priv.	0 00 12	-	
				5	Pomocna zgr. u priv.	0 01 01	-	
				6	Pomocna zgr. u priv.	0 00 46	-	
				7	Pomocna zgr. u priv.	0 00 62	-	
				8	Pomocna zgr. u priv.	0 00 05	-	
				9	Elektroenerg. objekat	0 00 06	-	
2036	2	18 79 2 2	TRBIĆA POLJE	-	Vocnjak 3.klase	0 01 50	-	
2037	2	18 79 2 2	TRBIĆA POLJE	-	Vocnjak 3.klase	0 01 00	-	
2038	2	18 79 2 2	TRBIĆA POLJE	-	Vocnjak 3.klase	0 01 50	-	
Ukupno :						0 97 29	0,00	

Sektor vlasništva : 1-privatno
2-društveno
3-mješovito

Namjena korištenja : 1-gradsko građevinsko zemljište
2-ostalo zemljište

LINO S

**"B" LIST - VLASNIK, NOSILAC PRAVA RASPOLAGANJA
I PRAVA KORIŠTENJA NA ZEMLJIŠTU**

Indikacija nosioca prava Adresa	JMB ili MB	Vrsta prava	Obim prava	Br. DN/god	Red.br. upisa u "C" listu
OPĆINA KONJIC KONJIC, MARŠALA TITA	0000001007246	Pravo raspolaganja	1/1		
FEDERALNO MINISTARSTVO ODBRANE I V.F. SARAJEVO, HAMDJIJE KREŠEVLJAKA 96	0000001033697	Traj.pr.korištenja	1/1		

"A1" LIST - PODACI ZA ZGRADU I POSEBNE DIJELOVE ZGRADA

Broj parcele		Za zgradu								Za posebni dio zgrade						Namjena korištenja zgrade	Povrsina	DN/	"C"		
Osn.	Pdbr.	Br.	G.izg.	VZ	OI	BS	PU	S	Ul.	Spr.	Br.p.	S	PP	Kh	Kp	WC	O	ili posebnog dijela zgrade	m2	/god.	list
2030	-	6	1965	2	1	PR	1	2										Pomocna zgr. u priv.	46		
2030	-	1	1965	2	1	PR	1	2										Zgr.SSNO i drustv.sa	446		
2030	-	8	1965	2	1	PR	1	2										Pomocna zgr. u priv.	5		
2030	-	7	1965	2	1	PR	1	2										Pomocna zgr. u priv.	62		
2030	-	4	1965	2	1	PR	1	2										Pomocna zgr. u priv.	12		
2030	-	5	1965	2	1	PR	1	2										Pomocna zgr. u priv.	101		
2030	-	3	1965	2	1	PR	1	2										Zgr.SSNO i drustv.sa	424		
2030	-	2	1965	2	1	PR	1	2										Zgr.SSNO i drustv.sa	406		

Vrsta zgrade : 1-stalna Osnov izgradnje : 1-sa dozvolom
 2-privremena 2-bez dozvole

"B1" LIST - VLASNIK, NOSILAC PRAVA RASPOLAGANJA I PRAVA KORIŠTENJA NA ZGRADAMA

PU	Indikacija nosioca prava Adresa	JMB ili MB	Vrsta prava	Obim prava	Br. DN/god	Red.br. upisa u "C" listu
1	FEDERALNO MINISTARSTVO ODBRANE I V.F. SARAJEVO, HAMDJIJE KREŠEVLJAKA 96	0000001033697	Pravo raspolaganja	1/1		

"C" LIST - PODACI O TERETIMA I OGRANIČENJIMA

Nema tereta i ograničenja



P.O. POMOĆNIK NAČELNIKA
Duran Senad dipl. ing. geod.

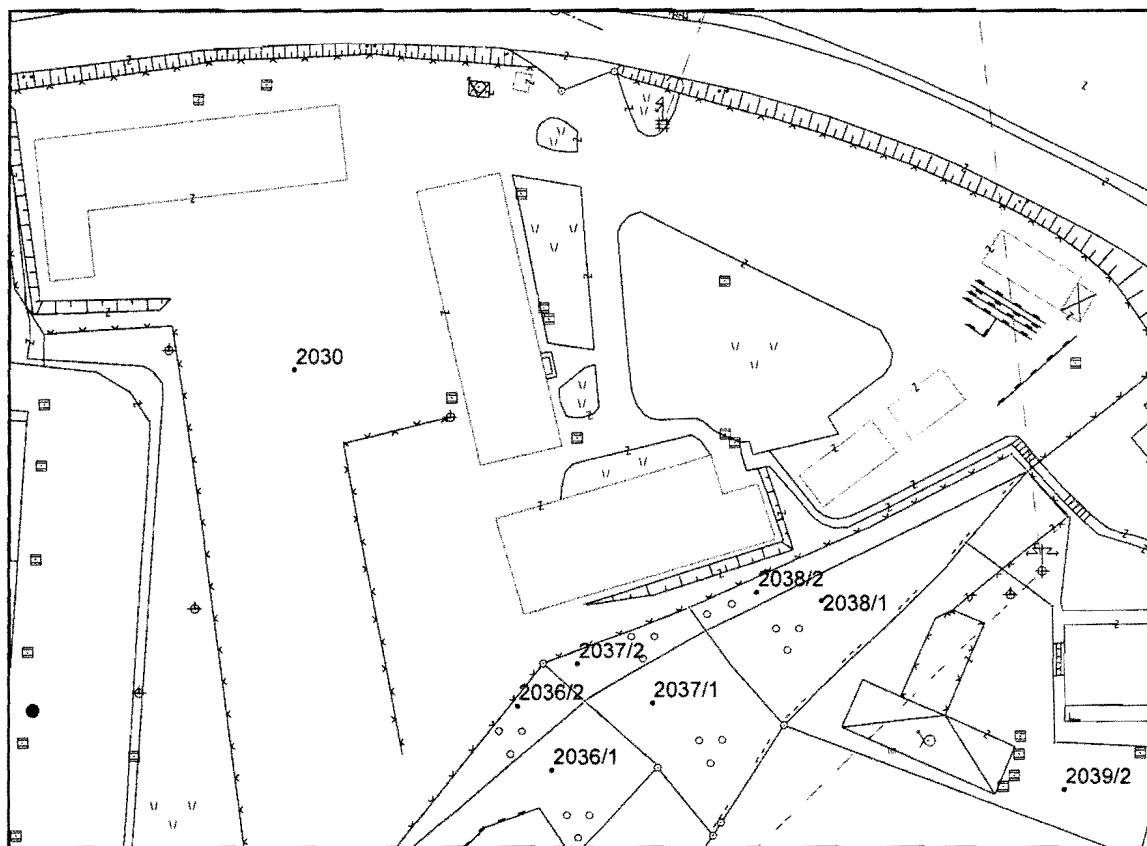
OPĆINA KONJIC

Služba za geodetske, imovinsko-pravne poslove i katastar nekretnina

Katastarska općina: Konjic_II

Broj plana: 18

KOPIJA KATASTARSKOG PLANA
Razmjera 1:1000



Naknada po Tarifnom broju 11.2. Tarifne naknade za korišćenje podataka premjera i katastra zemljišta ("Sl.novine FBiH" broj 69/05) u iznosu od 1,00 KM, uplaćena i zavedena u spisku porudžbina pod rednim br. 05-952-2-1121/2009 god.


Katastarski podaci:

KKU	Parcela	Naziv	Kultura	m2	Posjednik	Adresa	Posjed
334	2030	TRBIĆA POLJE	Elektroenerg.objekat (1) Zgr.SSNO i drustv.sam. (7)446 Zgr.SSNO i drustv.sam. (7)406 Zgr.SSNO i drustv.sam. (7)424 Pomocna zgr. u priv. 101 Pomocna zgr. u priv. 12 Pomocna zgr. u priv. 46 Pomocna zgr. u priv. 62 Pomocna zgr. u priv. 5 Zem.uz zg.SSNO i DSZ (7) 7821	6	OPĆINA KONJIC FEDERALNO MINISTARSTVO ODBRANE I V.F.	KONJIC, MARŠALA TITA SARAJEVO, HAMDJE KREŠEVLJAKA 96	1/1 1/1
334	2036/2	TRBIĆA POLJE	Vocnjak 3.klase (3)	150	OPĆINA KONJIC FEDERALNO MINISTARSTVO ODBRANE I V.F.	KONJIC, MARŠALA TITA SARAJEVO, HAMDJE KREŠEVLJAKA 96	1/1 1/1
334	2037/2	TRBIĆA POLJE	Vocnjak 3.klase (3)	100	OPĆINA KONJIC FEDERALNO MINISTARSTVO ODBRANE I V.F.	KONJIC, MARŠALA TITA SARAJEVO, HAMDJE KREŠEVLJAKA 96	1/1 1/1

P.L.	Parcela	Naziv	Kultura	m2	Posjednik	Adresa	Posjed
334	2038/2	TRBIĆA POLJE	Vocnjak 3.klase (3)	150	OPĆINA KONJIC FEDERALNO MINISTARSTVO ODBRANE I.V.F.	KONJIC, MARŠALA TITA SARAJEVO, HAMDJE KREŠEVLJAKA 96	1/1 1/1

Konjic, 08.09.2009

Izradio :



Ovjerava

Šef Geodetske Uprave

Služba za geodetske, imovinsko-pravne poslove i katastar nekretnina
 Općina Konjic, Trg državnosti bb
 Odgovorno lice: Senad Duran dipl.ing.geod. – pomoćnik načelnika

R.br.	PODACI O NEKRETNINAMA	
1	NAZIV OPĆINE	KONJIC
2	NAZIV KAT.OPĆINE	KONJIC II
3	BROJ K KU (PL)	334
4	BROJ KAT.PARCELE	2030- NOVI PREMJer
5	OZNAKA PARCELE	TRBIĆA POLJE
6	POVRŠINA PARCELE	9329 M2
7	PODACI O POSJEDNIKU	FEDERALNO MINISTARSTVO ODBRANE I V.F. SARAJEVO
8	OSTALE NAPOMENE	-----

R.br.	PODACI O NEKRETNINAMA	
1	NAZIV OPĆINE	KONJIC
2	NAZIV KAT.OPĆINE	KONJIC II
3	BROJ K KU (PL)	334
4	BROJ KAT.PARCELE	2036/2 – NOVI PREMJer
5	OZNAKA PARCELE	TRBIĆA POLJE
6	POVRŠINA PARCELE	150 M2
7	PODACI O POSJEDNIKU	FEDERALNO MINISTARSTVO ODBRANE I V.F. SARAJEVO
8	OSTALE NAPOMENE	-----

R.br.	PODACI O NEKRETNINAMA	
1	NAZIV OPĆINE	KONJIC
2	NAZIV KAT.OPĆINE	KONJIC II
3	BROJ K KU (PL)	334
4	BROJ KAT.PARCELE	2037/2 – NOVI PREMJer
5	OZNAKA PARCELE	TRBIĆA POLJE
6	POVRŠINA PARCELE	100 M2
7	PODACI O POSJEDNIKU	FEDERALNO MINISTARSTVO ODBRANE I V.F. SARAJEVO
8	OSTALE NAPOMENE	-----

R.br.	PODACI O NEKRETNINAMA	
1	NAZIV OPCINE	KONJIC
2	NAZIV KAT.OPCINE	KONJIC II
3	BROJ KKU (PL)	334
4	BROJ KAT.PARCELE	2038/2 – NOVI PREMJer
5	OZNAKA PARCELE	TRBIĆA POLJE
6	POVRŠINA PARCELE	150 M2
7	PODACI O POSJEDNIKU	FEDERALNO MINISTARSTVO ODBRANE I V.F. SARAJEVO
8	OSTALE NAPOMENE	-----

NAPOMENA: KČ.BR. 2030,2036/2,2037/2 i 2038/2 NOVOG PREMJerA
ODGOVARAJU PARCELAMA STAROG PREMJerA:
- 823/1,823/5,822/1,822/2 i 813/2 K.O.TURIJA I

ORGAN KOJI VODI JAVNU EVIDENCIJU (naziv, sjedište, kontakt-podaci, ovlašteno službeno lice):

OPOCINA KONJIC, Sluzba za geodetske, imovinsko-pravne poslove i katastar nekretnina.

Rbr.	PODACI O NEKRETNINAMA (prema posljednjem stanju u katastru)	
1.	NAZIV POLITIČKE OPŠTINE / OPĆINE	KONJIC
2.	NAZIV KATASTARSKE OPŠTINE / OPĆINE	KONJIC II
3.	BROJ KATASTARSKO KNJIZNI ULOZAK	334/01
4.	BROJ KATASTARSKE PARCELE (stari I novi premjer)	2030, 2036/2, 2037/2, 2038/2
5.	OZNAKA PARCELE	ZEMLJA UZ ZGRADU I ZGRADA SSNO I DRUSTVENA SAMOUPRAVA, POMOCNA ZGRADA U PRIVREDI ELEKTROENERGETSKI OBJEKAT, VOCNJAK 3. KLASE
6.	POVRSINA PARCELE	9729
7.	PODACI O POSJEDNIKU (I dio posjeda)	FEDERALNO MINISTARSTVO OBBRANE I V.F.
8.	OSTALE NAPOMENE	

Politička općina/opština: **KONJIC**
 Katastarska općina/opština: **KONJIC II**

NAR i RZ BROJ: _____
 ZK uložak: **334**

Zemljišnoknjižni izvadak

A

Popisni list

Rbr	Broj zemljišta (parcele)	OZNAKA NEKRETNINA	Površina			Primjedba
			ha	a	m ²	
1.	2030	TRBIČA POLJE POMOCNA ZGR. U PRIV. 5 POMOCNA ZGR. U PRIV. 7 ZEM.UZ ZG.SSNO I DSZ ZGR.SSNO I DRUST.SAM 1 ZGR.SSNO I DRUST.SAM 2 POMOCNA ZGR. U PRIV. 4 POMOCNA ZGR. U PRIV. 6 ELEKTROENERG.OBJEKAT 9 ZGR.SSNO I DRUST.SAM 3 POMOCNA ZGR. U PRIV. 8	---	93	29	PREUZETO 10.05.2005.IZ KATASTRA NEKRETNINA
2.	2036/2	TRBIČA POLJE VOCNJAK 3. KLASE	---	01	50	PREUZETO 10.05.2005.IZ KATASTRA NEKRETNINA
3.	2038/2	TRBIČA POLJE VOCNJAK 3. KLASE	---	01	50	PREUZETO 10.05.2005.IZ KATASTRA NEKRETNINA
4.	2037/2	TRBIČA POLJE VOCNJAK 3. KLASE	---	01	00	PREUZETO 10.05.2005.IZ KATASTRA NEKRETNINA

B


Vlasnički list

Rbr	UPISI	Primjedba
1.	Udio: 1/1 Tip:Pravo raspolaganja OPĆINA KONJIC , Adresa: ; JMB: 0000001007246	PREUZETO 30.05.2005 IZ KATASTRA NEKRETNINA
2.	Udio: 1/1 Tip:Trajno pr.korisc.zem. FEDERALNO MINISTARSTVO ODBRANE I V. , Adresa: ; JMB: 0000001033697	PREUZETO 30.05.2005 IZ KATASTRA NEKRETNINA

C

Teretni list

Rbr	UPISI	Iznos (KM)	Primjedba
	Nema tereta.		



Potpis referenta:

[Handwritten signature]

SUD KOJI VODI JAVNU EVIDENCIJU (naziv, sjedište, kontakt-podaci, ovlašteno službeno lice): **OPCINSKI SUD KONJIC**

R br .	PODACI O NEKRETNINAMA	31.12.1991.	18.03.2005.	Trenutno stanje
1.	NAZIV POLITIČKE OPŠTINE / OPĆINE	KONJIC	KONJIC	KONJIC
2.	NAZIV KATASTARSKE OPŠTINE / OPĆINE	KONJIC II	KONJIC II	KONJIC II
3.	BROJ ZEMLJIŠNO-KNJIŽNOG ULOŠKA	334	334	334
4.	OZNAKA NEKRETNINA (opis i površina)	TREBICA POLJE, POMOCNA ZGRADA U PRIVR., ZGR.SSNO I DRUST.SAM., ELEKTROENERGETSKI OBJEKAT, VOCNJAK 9729 M2	TREBICA POLJE, POMOCNA ZGRADA U PRIVR., ZGR.SSNO I DRUST.SAM., ELEKTROENERGETSKI OBJEKAT, VOCNJAK 9729 M2	TREBICA POLJE, POMOCNA ZGRADA U PRIVR., ZGR.SSNO I DRUST.SAM., ELEKTROENERGETSKI OBJEKAT, VOCNJAK 9729 M2
5.	BROJ ZEMLJIŠTA (stari i novi broj parcele)	2030, 2036/2,2038/2,2037/2	2030, 2036/2, 2038/2, 2037/2	2030, 2036/2, 2038/2, 2037/2
6.	VRSTA / OBLIK IMOVINE / SVOJINE	DRUSTVENA SVOJINA	DRUSTVENA SVOJINA	DRUSTVENA SVOJINA
7.	NOSILAC PRAVA VLASNIŠTVA			
8.	NOSILAC PRAVA RASPOLAGANJA	OPCINA KONJIC	OPCINA KONJIC	OPCINA KONJIC
9.	NOSILAC PRAVA UPRAVLJANJA			
10.	NOSILAC PRAVA KORISTENJA	SSNO	FEDERALNO MINISTARSTVO ODBRANE I VOJSKE	FEDERALNO MINISTARSTVO ODBRANE I VOJSKE
11.	NOSILAC NEKOG DRUGOG PRAVA			
12.	TERETI I OGRANICENJA			
13.	OSTALE NAPOMENE			