

FEDERACIJA BOSNE I HERCEGOVINE
HERCEGOVAČKO-NERETVANSKI KANTON

Općina: **Konjic**

Služba za geodetske, imovinsko pravne
poslove i katastar nekretnina

KATASTARSKO KNJIŽNI ULOŽAK

Katastarski srez: **Konjic**

Katastarska općina: **Konjic I**

Broj KKU: **357 / 01**

"A" LIST - POPIS ZEMLJIŠTA

Broj parcele Osn. Podbr.	Broj pl. sk. SV NK	Naziv parcele ili ulica i kućni broj	Br.zgr.	Naziv vrste zemljišta i klasa	Povrsina ha a m2	Kat. prihod (km)	Br.DN/ god.	Red.br. upisa u "C" listu
969	- 15 13 2 1	TRG DRŽAVNOŠ TI	-	Zgr.DPZ,DPO,SIZ	0 01 95	-		
Ukupno :					0 01 95	0,00		

Sektor vlasništva : 1-privatno
2-društveno
3-mješovito

Namjena korištenja : 1-gradsko građevinsko zemljište
2-ostalo zemljište

11105

**"B" LIST - VLASNIK,NOSILAC PRAVA RASPOLAGANJA
I PRAVA KORIŠTENJA NA ZEMLJIŠTU**

Indikacija nosioca prava Adresa	JMB ili MB	Vrsta prava	Obim prava	Br. DN/god	Red.br. upisa u "C" listu
OPĆINA KONJIC KONJIC,MARŠALA TITA	0000001007246	Pravo raspolaganja	1/1		
OSNOVNI SUD KONJIC KONJIC, TRG DRŽAVNOSTI 16	0000020017368	Traj.pr.korištenja	1/1		

"A1" LIST - PODACI ZA ZGRADE I POSEBNE DIJELOVE ZGRADA

Broj parcele Osn. Pdbr.	Za zgradu					Za posebni dio zgrade					Namjena korištenja zgrade ili posebnog djela zgrade	Povrsina m2	DN/ /god.	"C" list				
Br	G.izg.	VZ	OI	BS	PU S	Ul.	Spr.	Br.p.	S	PP	Kh	Kp	WC	O				
969	-	-	1950	1	1	2	1	2								Zgr.DPZ,DPO,SIZ	195	
						1	2	-	PD	1	-	4	-	-	8	Posl.prostor u priv.	146	
						1	2	-	PR	2	-	6	1	-	2	4	Posl.prostor u priv.	147
						1	2	-	1	3	-	8	-	-	2	2	Posl.prostor u priv.	166
						1	2	-	2	4	-	6	-	-	2	2	Posl.prostor u priv.	160

Vrsta zgrade : 1-stalna
2-privremena

Osnov izgradnje : 1-sa dozvolom
2-bez dozvole

**"B1" LIST - VLASNIK,NOSILAC PRAVA RASPOLAGANJA
I PRAVA KORIŠTENJA NA ZGRADAMA**

PU	Indikacija nosioca prava Adresa	JMB ili MB	Vrsta prava	Obim prava	Br. DN/god	Red.br. upisa u "C" listu
1	OSNOVNI SUD KONJIC KONJIC, TRG DRŽAVNOSTI 16	0000020017368	Pravo raspolaganja	1/1		

"C" LIST - PODACI O TERETIMA I OGRANIČENJIMA

14.10.2009

KKU : 357

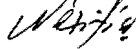
Strana 1 / 2

Nema tereta i ograničenja

Naknada u iznosu od osl. KM prema općinskoj taksi
o naknadama za korištenje i vršenje usluga u oblasti premjera,
katastra zemljišta, komunalnih uređaja i katastra nekretnina,
naplaćena i zavedena u spisak taksa pod brojem 05-31-1-66/09

P.O. POMOĆNIK NAČELNIKA

29 Duran Senad dipl.ing.geod.



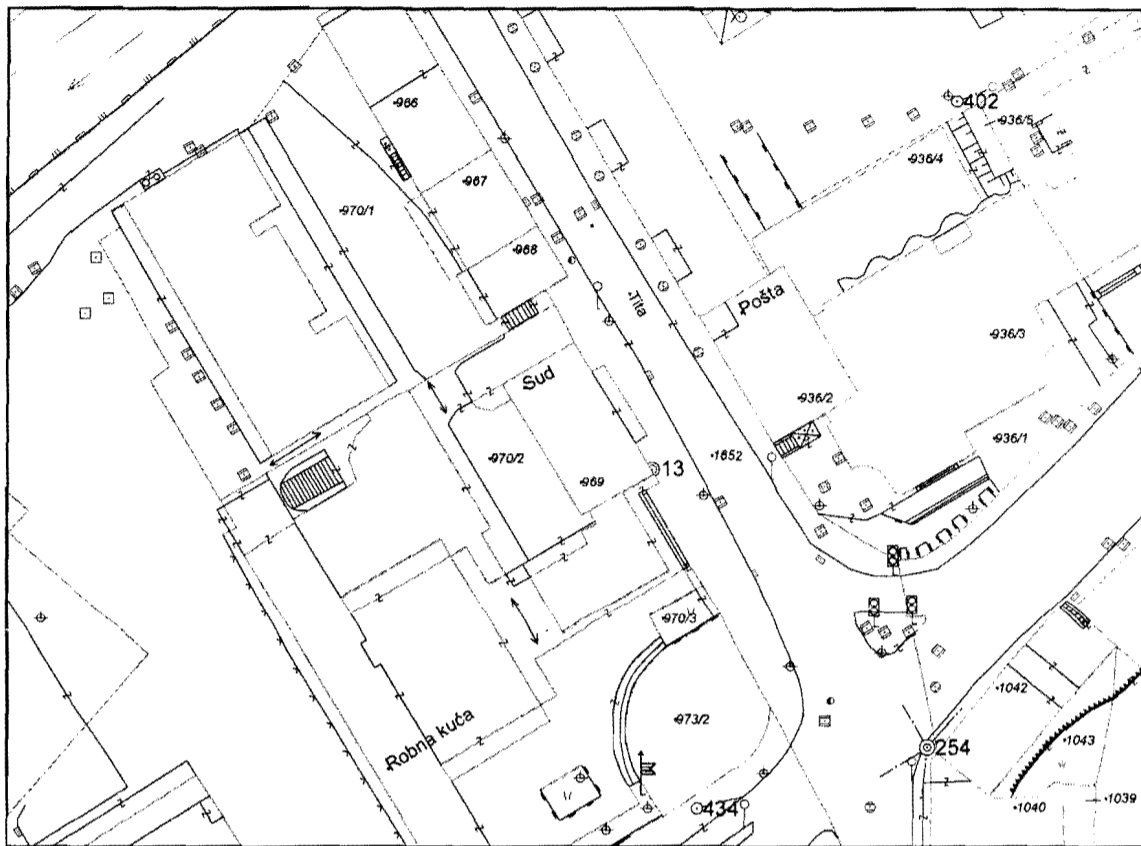
OPĆINA KONJIC

Služba za geodetske, imovinsko-pravne poslove i katastar nekretnina

Katastarska općina: Konjic_I

Broj plana: 15

KOPIJA KATASTARSKOG PLANA
Razmjera 1:1000



Naknada po Tarifnom broju 11.2. Tarifne naknade za korišćenje podataka premjera i katastra zemljišta ("Sl.novine FBiH" broj 69/05) u iznosu od KM , uplaćena i zavedena u spisku porudžbina pod rednim br. 05-952-2- /2009 god.

Katastarski podaci:

KKU	Parcela	Naziv	Kultura	m2	Posjednik	Adresa	Posjed
357	969	TRG DRŽAVNOSTI	Zgr.DPZ,DPO,SIZ (6)	195	OPĆINA KONJIC OSNOVNI SUD KONJIC	KONJIC,MARŠALA TITA KONJIC, TRG DRŽAVNOSTI 16	1/1 1/1



Konjic, 14.10.2009
Izradio:

Ovjerava
Šef Geodetske Uprave

ORGAN KOJI VODI JAVNU EVIDENCIJU (naziv, sjedište, kontakt-podaci, ovlašteno službeno lice):

OPOCINA KONJIC, Sluzba za geodetske, imovinsko-pravne poslove i katastar nekretnina.

Rbr.	PODACI O NEKRETNINAMA (prema posljednjem stanju u katastru)	
1.	NAZIV POLITIČKE OPŠTINE / OPĆINE	KONJIC
2.	NAZIV KATASTARSKE OPŠTINE / OPĆINE	KONJIC I
3.	BROJ KATASTARSKO KNJIZNI ULOZAK	357/01
4.	BROJ KATASTARSKE PARCELE (stari I novi premjer)	969)
5.	OZNAKA PARCELE	ZGRADA DPZ, DPO, SIZ
6.	POVRSINA PARCELE	195
7.	PODACI O POSJEDNIKU (I dio posjeda)	OSNOVNI SUD KONJIC
8.	OSTALE NAPOMENE	

Politička općina/opština: **KONJIC**
Katastarska općina/opština: **KONJIC I**

NAR i RZ BROJ: _____
ZK uložak: **357**

Zemljišnoknjižni izvadak

A

Popisni list

Rbr	Broj zemljišta (parcele)	OZNAKA NEKRETNINA	Površina			Primjedba
			ha	a	m²	
1.	969	TRG DRŽAVNOSTI ZGRADA DPR,DPO,SIZ ----- 01 95	---	01	95	PREUZETO 10.05.2005.IZ KATASTRA NEKRETNINA

B

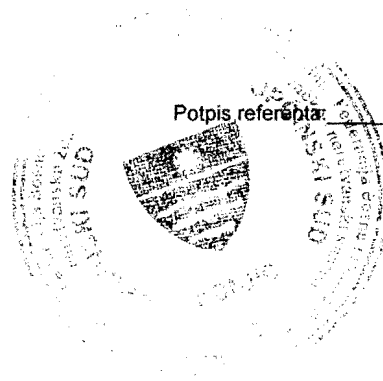
Vlasnički list

Rbr	UPISI	Primjedba
1.	Udio: 1/1 Tip:Pravo raspolaganja OPĆINA KONJIC , Adresa: ; JMB: 0000001007246	PREUZETO 30.05.2005 IZ KATASTRA NEKRETNINA
2.	Udio: 1/1 Tip:Trajno pr.korisc.zem. OSNOVNI SUD KONJIC , Adresa: ; JMB: 0000020017368	PREUZETO 30.05.2005 IZ KATASTRA NEKRETNINA

C

Teretni list

Rbr	UPISI	Iznos (KM)	Primjedba
	Nema tereta.		



SUD KOJI VODI JAVNU EVIDENCIJU (naziv, sjedište, kontakt-podaci, ovlašteno službeno lice): **OPCINSKI SUD KONJIC**

R br	PODACI O NEKRETNINAMA	31.12.1991.	18.03.2005.	Trenutno stanje
1.	NAZIV POLITIČKE OPŠTINE / OPĆINE	KONJIC	KONJIC	KONJIC
2.	NAZIV KATASTARSKE OPŠTINE / OPĆINE	KONJIC I	KONJIC I	KONJIC I
3.	BROJ ZEMLJIŠNO-KNJIŽNOG ULOŠKA	357	357	357
4.	OZNAKA NEKRETNINA (opis i površina)	TRG DRZAVNOSTI ZGRADA DPR,DPO,SIZ 195 M2	TRG DRZAVNOSTI ZGRADA DPR,DPO,SIZ 195 M2	TRG DRZAVNOSTI ZGRADA DPR,DPO,SIZ 195 M2
5.	BROJ ZEMLJIŠTA (stari i novi broj parcele)	969	969	969
6.	VRSTA / OBLIK IMOVINE / SVOJINE	DRUSTVENA SVOJINA	DRUSTVENA SVOJINA	DRUSTVENA SVOJINA
7.	NOSILAC PRAVA VLASNIŠTVA			
8.	NOSILAC PRAVA RASPOLAGANJA			
9.	NOSILAC PRAVA UPRAVLJANJA			
10.	NOSILAC PRAVA KORISTENJA	OSNOVNI SUD KONJIC	OSNOVNI SUD KONJIC	OSNOVNI SUD KONJIC
11.	NOSILAC NEKOG DRUGOG PRAVA			
12.	TERETI I OGRANICENJA			
13.	OSTALE NAPOMENE			