

FEDERACIJA BOSNE I HERCEGOVINE
HERCEGOVAČKO-NERETVANSKI KANTON

Općina: **Konjic**

Služba za geodetske, imovinsko pravne
poslove i katastar nekretnina

KATASTARSKO KNJIŽNI ULOŽAK

Katastarski srez: **Konjic**

Katastarska općina: **Glavatičevo**

Broj KKU: **113 / 01**

"A" LIST - POPIS ZEMLJIŠTA

| Broj parcele Osn. Podbr. | Broj pl. sk. SV NK | Naziv parcele ili ulica i kućni broj | Br.zgr. | Naziv vrste zemljišta i klasa | Povrsina ha a m2 | Kat. prihod (km) | Br.DN/ god. | Red.br. upisa u "C" listu |
|-----------------------------|-----------------------|---|---------|----------------------------------|---------------------|------------------------|----------------|---------------------------------|
| 696 | - 5 6 2 1 | GLAVATIČEVO | - | Zem.uz z.DPZ,DPO,SIZ | 0 05 00 | - | | |
| | | | | Livada 4 .klase | 0 19 74 | - | | |
| | | | 1 | Zgr.DPZ,DPO,SIZ | 0 01 44 | - | | |
| | | | 2 | Stambena zgrada | 0 01 90 | - | | |
| | | | 3 | Pomocna zgrada | 0 01 29 | - | | |
| Ukupno : | | | | | 0 29 37 | 0,00 | | |

Sektor vlasništva : 1-privatno
2-društveno
3-mješovito

Namjena korištenja :

1-gradsko građevinsko zemljište
2-ostalo zemljište

12 CRPC

"B" LIST - VLASNIK, NOSILAC PRAVA RASPOLAGANJA
I PRAVA KORIŠTENJA NA ZEMLJIŠTU

| Indikacija nosioca prava Adresa | JMB ili MB | Vrsta prava | Obim prava | Br. DN/god | Red.br. upisa u "C" listu |
|--|---------------|--------------------|---------------|------------|---------------------------------|
| OPĆINA KONJIC KONJIC, MARŠALA TITA | 0000001007246 | Pravo raspolaganja | 1/1 | | |
| MINISTARSTVO UNUTRAŠNJI POSLOVA B-H SARAJEVO | 7000000000118 | Traj.pr.korištenja | 1/1 | | |

"A1" LIST - PODACI ZA ZGRADE I POSEBNE DIJELOVE ZGRADA

| Broj parcele Osn. Pdbr. | Za zgradu | | | | | | | Za posebni dio zgrade | | | | | | | Namjena korištenja zgrade ili posebnog djela zgrade | Povrsina m2 | DN/ /god. | "C" list | | |
|----------------------------|-----------|--------|------|----|----|----|-----|-----------------------|------|-------|---|----|----|----|--|----------------|----------------------|-------------|----|---|
| | Br | G.izg. | VZ | OI | BS | PU | S | Ul. | Spr. | Br.p. | S | PP | Kh | Kp | | | | | WC | O |
| 696 | - | 1 | 1946 | 1 | 1 | PR | 1 2 | | | | | | | | | | Zgr.DPZ,DPO,SIZ | 144 | | |
| | | | | | | | 1 | - | - | - | - | - | - | - | - | - | Posl.prostor u vanpr | 0 | | |
| 696 | - | 2 | 1946 | 1 | 1 | PR | 1 2 | | | | | | | | | | Stambena zgrada | 190 | | |
| | | | | | | | 1 | - | PR 1 | 1 | - | 1 | 1 | - | - | - | Jednosoban stan | 32 | | |
| | | | | | | | 1 | - | PR 2 | 1 | - | 1 | 1 | - | - | - | Jednosoban stan | 32 | | |
| | | | | | | | 1 | - | 1 3 | 3 | - | 1 | 1 | - | 1 | - | Trosoban stan | 114 | | |
| 696 | - | 3 | 1946 | 1 | 1 | PR | 1 2 | | | | | | | | | | Pomocna zgrada | 129 | | |

Vrsta zgrade : 1-stalna
2-privremena

Osnov izgradnje : 1-sa dozvolom
2-bez dozvole

"B1" LIST - VLASNIK, NOSILAC PRAVA RASPOLAGANJA
I PRAVA KORIŠTENJA NA ZGRADAMA


| PU | Indikacija nosioca prava Adresa | JMB ili MB | Vrsta prava | Obim prava | Br. DN/god | Red.br. upisa u "C" listu |
|----|--|---------------|--------------------|---------------|------------|---------------------------------|
| | MINISTARSTVO UNUTRAŠNJI POSLOVA B-H SARAJEVO | 7000000000118 | Pravo raspolaganja | 1/1 | | |

"C" LIST - PODACI O TERETIMA I OGRANIČENJIMA

Nema tereta i ograničenja

Naknada u iznosu od osl. KM prema općinskoj taksi
o naknadama za korištenje i vršenje usluga u oblasti premjera,
katastra zemljišta, komunalnih uređaja i katastra nekretnina,
naplaćena i zavedena u spisak taksa pod brojem 05-32-1-59*/09

B.O. POMOĆNIK NAČELNIKA
Duran Senad dipl.ing.geod.



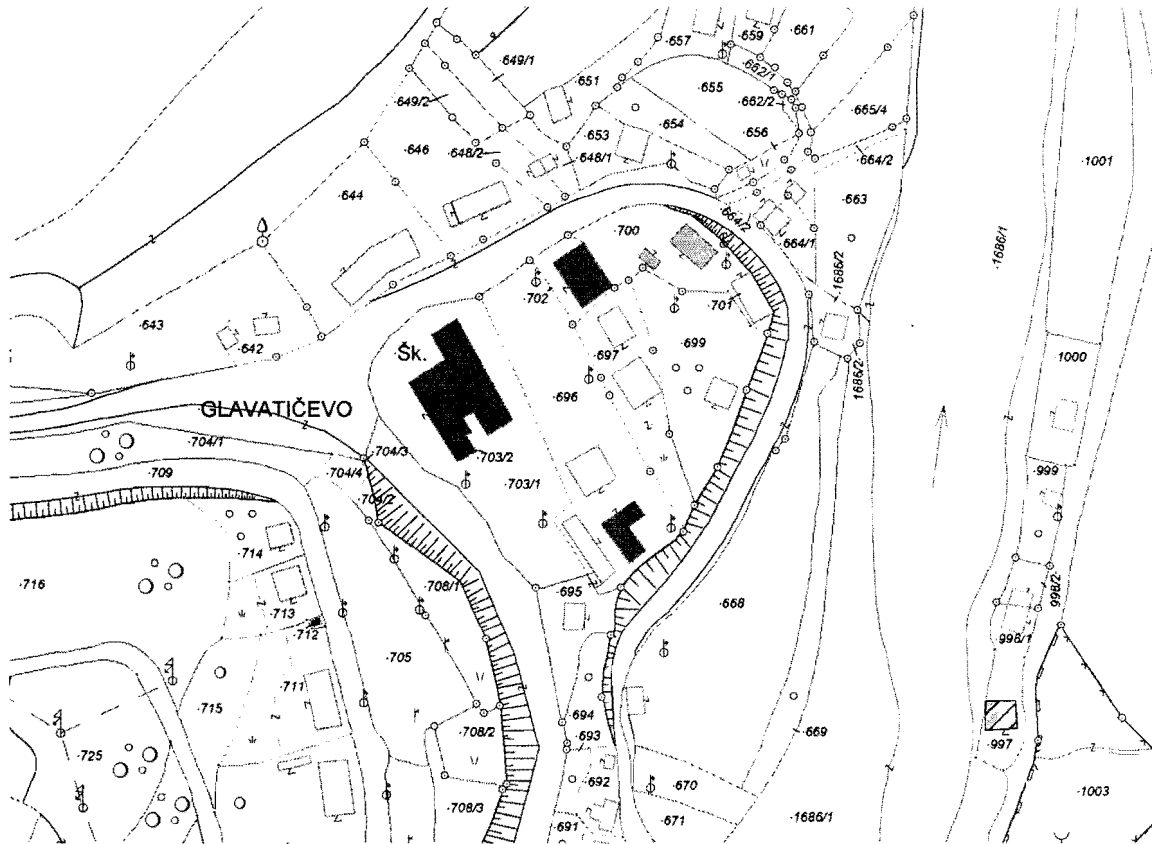
OPĆINA KONJIC

Služba za geodetske, imovinsko-pravne poslove i katastar nekretnina

Katastarska općina: Glavatičevo

Broj plana: 5

KOPIJA KATASTARSKOG PLANA
Razmjera 1:2500



Naknada po Tarifnom broju 11.2. Tarifne naknade za korišćenje podataka premjera i katastra zemljišta ("Sl.novine FBiH" broj 69/05) u iznosu od 7 KM , uplaćena i zavedena u spisku porudžbina pod rednim br. 05-952-2-7/2009 god.

Katastarski podaci:

| KKU | Parcela | Naziv | Kultura | m2 | Posjednik | Adresa | Posjed |
|-----|---------|-------------|-----------------------------|------|-------------------------------------|----------------------|--------|
| 113 | 696 | GLAVATIČEVO | Livada 4.klase (4) | 1974 | OPĆINA KONJIC | KONJIC, MARŠALA TITA | 1/1 |
| | | | Stambena zgrada | 190 | MINISTARSTVO UNUTRAŠNJI POSLOVA B-H | SARAJEVO | 1/1 |
| | | | Zgr.DPZ,DPO,SIZ (6) | 144 | | | |
| | | | Pomocna zgrada | 129 | | | |
| | | | Zem.uz z.DPZ,DPO,SIZ (6)500 | | | | |



Konjic, 19.10.2009

Izradio:

Ovjerava
Šef Geodetske Uprave

ORGAN KOJI VODI JAVNU EVIDENCIJU (naziv, sjedište, kontakt-podaci, ovlašteno službeno lice):

OPOCINA KONJIC, Sluzba za geodetske, imovinsko-pravne poslove i katastar nekretnina.

| Rbr. | PODACI O NEKRETNINAMA (prema posljednjem stanju u katastru) | |
|------|---|---|
| 1. | NAZIV POLITIČKE OPŠTINE / OPĆINE | KONJIC |
| 2. | NAZIV KATASTARSKE OPŠTINE / OPĆINE | GLAVATICEVO |
| 3. | BROJ KATASTARSKO KNJIZNI ULOZAK | 113/01 |
| 4. | BROJ KATASTARSKE PARCELE (stari I novi premjer) | 696 |
| 5. | OZNAKA PARCELE | ZGRADA DPZ,DPO,SIZ STAMBENA ZGRADA, POMOCNA ZGRADA LIVADA 4. KLASE |
| 6. | POVRSINA PARCELE | 2937 |
| 7. | PODACI O POSJEDNIKU (I dio posjeda) | MINISTARSTVO UNUTRASNJIH POSLOVA B-H |
| 8. | OSTALE NAPOMENE | |

Zemljišnoknjižni izvadak

A

Popisni list

| Rbr | Broj zemljišta (parcele) | OZNAKA NEKRETNINA | Površina | | | Primjedba |
|-----|-----------------------------|---|----------|----|----|--|
| | | | ha | a | m² | |
| 1. | 696 | GLAVATIČEVO ZEM.UZ Z.DPZ,DPO,SIZ - LIVADA 4. KLASE - ZGRADA DPR,DPO,SIZ 1 STAMBENA ZGRADA 2 POMOĆNA ZGRADA 3 | --- | 29 | 37 | PREUZETO IZ KATASTRA NEKRETNINA 26.05.05 |
| | | ---- | 05 | 00 | | |
| | | ---- | 19 | 74 | | |
| | | ---- | 01 | 44 | | |
| | | ---- | 01 | 90 | | |
| | | ---- | 01 | 29 | | |

B


Vlasnički list

| Rbr | UPISI | Primjedba |
|-----|--|--|
| 1. | Udio: 1/1 Tip:Pravo raspolaganja OPĆINA KONJIC , Adresa: ; JMB: 0000001007246 | PREUZETO IZ KATASTRA NEKRETNINA 26.05.05 |
| 2. | Udio: 1/1 Tip:Trajno pr.korisc.zem. MINISTARSTVO UNUTRAŠNJI POSLOVA B-H , Adresa: ; JMB: 7000000000118 | PREUZETO IZ KATASTRA NEKRETNINA 26.05.05 |

C

Teretni list

| Rbr | UPISI | Iznos (KM) | Primjedba |
|-----|--------------|------------|-----------|
| | Nema tereta. | | |



Potpis referent:

hoko



SUD KOJI VODI JAVNU EVIDENCIJU (naziv, sjedište, kontakt-podaci, ovlašteno službeno lice): **OPCINSKI SUD KONJIC**

| R br | PODACI O NEKRETNINAMA | 31.12.1991. | 18.03.2005. | Trenutno stanje |
|-----------------|--|---|---|---|
| 1. | NAZIV POLITIČKE OPŠTINE / OPĆINE | KONJIC | KONJIC | KONJIC |
| 2. | NAZIV KATASTARSKE OPŠTINE / OPĆINE | GLAVATICEVO | GLAVATICEVO | GLAVATICEVO |
| 3. | BROJ ZEMLJIŠNO-KNJIŽNOG ULOŠKA | 113 | 113 | 113 |
| 4. | OZNAKA NEKRETNINA (opis i površina) | GLAVATICEVO, ZEM. UZ ZGRADU DPZ, DPO, SIZ, LIVADA 4. KLASE, ZGRADA DPZ, DPO, SIZ, STAMBENA ZGRADA, POMOCNA ZGRADA 2937 M2 | GLAVATICEVO, ZEM. UZ ZGRADU DPZ, DPO, SIZ, LIVADA 4. KLASE, ZGRADA DPZ, DPO, SIZ, STAMBENA ZGRADA, POMOCNA ZGRADA 2937 M2 | GLAVATICEVO, ZEM. UZ ZGRADU DPZ, DPO, SIZ, LIVADA 4. KLASE, ZGRADA DPZ, DPO, SIZ, STAMBENA ZGRADA, POMOCNA ZGRADA 2937 M2 |
| 5. | BROJ ZEMLJIŠTA (stari i novi broj parcele) | 696 | 696 | 696 |
| 6. | VRSTA / OBLIK IMOVINE / SVOJINE | DRUSTVENA SVOJINA | DRUSTVENA SVOJINA | DRUSTVENA SVOJINA |
| 7. | NOSILAC PRAVA VLASNIŠTVA | | | |
| 8. | NOSILAC PRAVA RASPOLAGANJA | OPCINA KONJIC | OPCINA KONJIC | OPCINA KONJIC |
| 9. | NOSILAC PRAVA UPRAVLJANJA | | | |
| 10. | NOSILAC PRAVA KORISTENJA | MINISTARSTVO UNUTRASNJIH POSLOVA B-H | MINISTARSTVO UNUTRASNJIH POSLOVA B-H | MINISTARSTVO UNUTRASNJIH POSLOVA B-H |
| 11. | NOSILAC NEKOG DRUGOG PRAVA | | | |
| 12. | TERETI I OGRANICENJA | | | |
| 13. | OSTALE NAPOMENE | | | |