

FEDERACIJA BOSNE I HERCEGOVINE  
HERCEGOVAČKO-NERETVANSKI KANTON

Općina: **Konjic**

Služba za geodetske, imovinsko pravne  
poslove i katastar nekretnina

**KATASTARSKO KNJIŽNI ULOŽAK**

Katastarski srez: **Konjic**

Katastarska općina: **Borci**

Broj KKU: **593 / 01**

**"A" LIST - POPIS ZEMLJIŠTA**

Broj parcele		Broj		Naziv parcele		Naziv vrste zemljišta		Povrsina	Kat.	Br. DN/	Red.br.
Osn.	Podbr.	pl.	sk.	SV	NK	ili ulica i kućni broj	Br zgr.	ha a m2	prihod (km)	god.	upisa u "C" listu
296	-	5	8	2	2	STRANINE	-	Zem.uz zgr.SSNO i DSZ	0 42 61	-	
							1	Zgr.SSNO i drustv.sam.	0 01 20	-	
							2	Zgr.SSNO i drustv.sam.	0 00 83	-	
							3	Zgr.SSNO i drustv.sam.	0 02 18	-	
							4	Pomocna zgr. u vanpriv	0 00 25	-	
							5	Pomocna zgr. u vanpriv	0 00 11	-	
248	-	3	8	2	2	STRANINE	-	Objekat spoljnog vod.	0 00 38	-	
Ukupno :								0 47 56	0.00		

Sektor vlasništva : 1-privatno Namjena korištenja : 1-gradsko građevinsko zemljište  
2-društveno 2-ostalo zemljište  
3-mješovito

CKPC

**"B" LIST - VLASNIK, NOSILAC PRAVA RASPOLAGANJA  
I PRAVA KORIŠTENJA NA ZEMLJIŠTU**

Indikacija nosioca prava	JMB ili MB	Vrsta prava	Obim prava	Br. DN/god	Red.br. upisa u "C" listu
Adresa					
REPUBLIČKI SUP SR. BIH SARAJEVO	0000001033832	Pravo raspolaganja	1/1		

**"A1" LIST - PODACI ZA ZGRADE I POSEBNE DIJELOVE ZGRADA**

Broj parcele		Za zgradu						Za posebni dio zgrade						Namjena korištenja zgrade	Povrsina	DN/	"C"					
Osn.	Podbr.	Br	G	izg.	VZ	OI	BS	PU	S	UI	Spr.	Br.p.	S	PP	Kh	Kp	WC	O	ili posebnog djela zgrade	m2	/god.	list
296	-	4	1954	1	1	PR	1	2											Pomocna zgr. u vanpr	25		
296	-	3	1954	1	1	PR	1	2											Zgr.SSNO i drustv.sa	218		
							1	-	PR	1	2	2	-	1	1	3			Posl.prostor u vanpr	140		
							1	-	1	2	6	-	-	-	1	1			Posl.prostor u vanpr	156		
296	-	5	1954	1	1	PR	1	2											Pomocna zgr. u vanpr	11		

296	-	2	1954	1	1	PR	1	2		Zgr.SSNO i drustv.sa	83		
							1	-	PR 1	4	- - - - 4	Posl.prostor u vanpr	86
296	-	1	1954	1	1	PR	1	2		Zgr.SSNO i drustv.sa	120		
							1	-	PD 1	-	- - - - 1	Pom.posl.pr.u vanp.	37
							1	-	PR 2	-	- - 2 - 1 2	Posl.prostor u vanpr	79
248	-	-	1954	1	1	PR	1			Objekat spoljnog vod	38		
Vrsta zgrade :		1-stalna 2-privremena		Osnov izgradnje :		1-sa dozvolom 2-bez dozvole							

**"B1" LIST - VLASNIK, NOSILAC PRAVA RASPOLAGANJA  
I PRAVA KORIŠTENJA NA ZGRADAMA**

PU	Indikacija nosioca prava Adresa	JMB ili MB	Vrsta prava	Obim prava	Br. DN/god	Red.br. upisa u "C" listu
1	REPUBLIČKI SUP SR. BIH SARAJEVO	0000001033832	Pravo raspolaganja	1/1		

**"C" LIST - PODACI O TERETIMA I OGRANIČENJIMA**

Nema tereta i ograničenja

P.O. POMOĆNIK NAČELNIKA  
Duran Senad dipl.ing.geod.



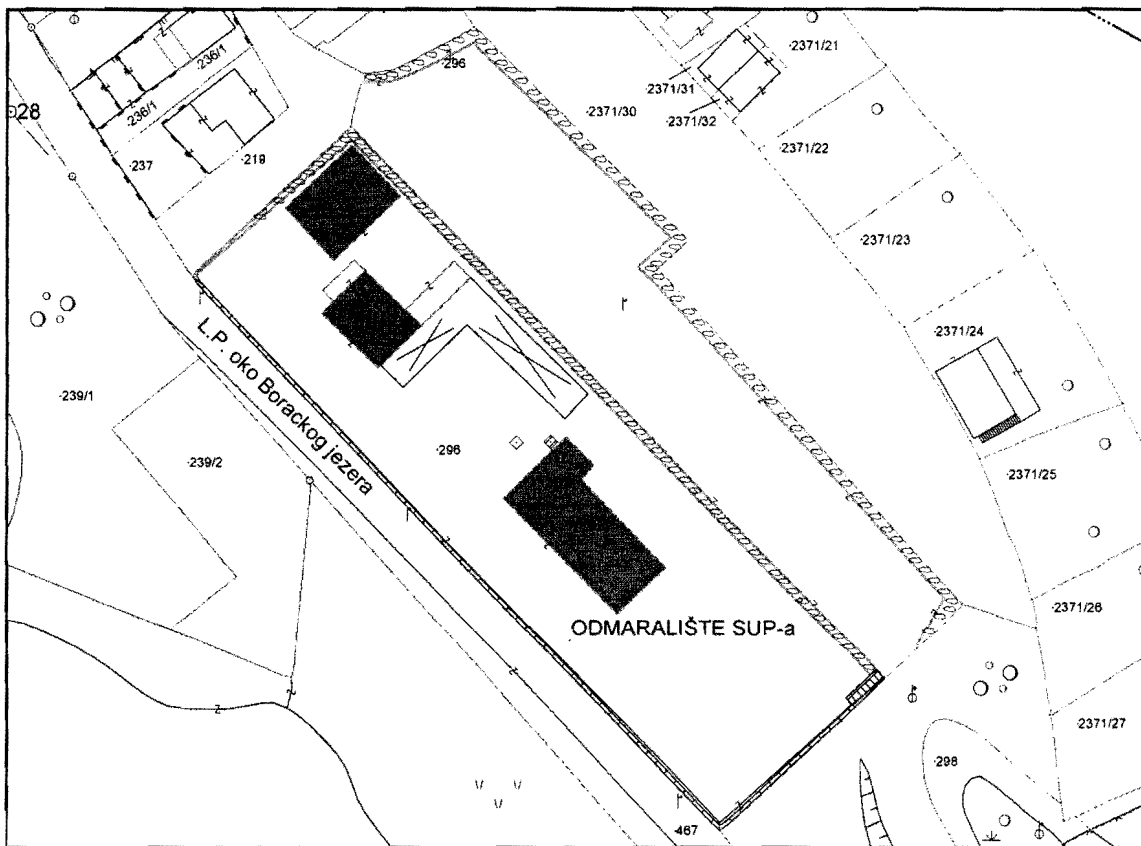
**OPĆINA KONJIC**

Služba za geodetske, imovinsko-pravne poslove i katastar nekretnina

Katastarska općina: Borci

Broj plana: 5

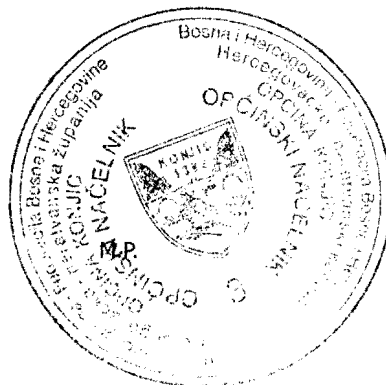
**KOPIJA KATASTARSKOG PLANA**  
**Razmjera 1:1000**



Naknada po Tarifnom broju 11.2. Tarifne naknade za korišćenje podataka premjera i katastra zemljišta ("Sl.novine FBiH" broj 69/05) u iznosu od \_\_\_\_\_ KM, uplaćena i zavedena u spisku porudžbina pod rednim br. 05-952-2-1119 /2009 god.

**Katastarski podaci:**

KKU	Parcela	Naziv	Kultura	m2	Posjednik	Adresa	Posjed
593	296	STRANINE	Zgr.SSNO i drustv.sam. (7)218 Zgr.SSNO i drustv.sam. (7)83 Zgr.SSNO i drustv.sam. (7)120 Pomocna zgr. u vanpriv 11 Pomocna zgr. u vanpriv 25 Zem.uz zg.SSNO i DSZ (7)4261		REPUBLIČKI SUP SR. BIH	SARAJEVO	1/1



Konjic, 08.09.2009

Izradio:

Ovjerava  
Šef Geodetske Uprave

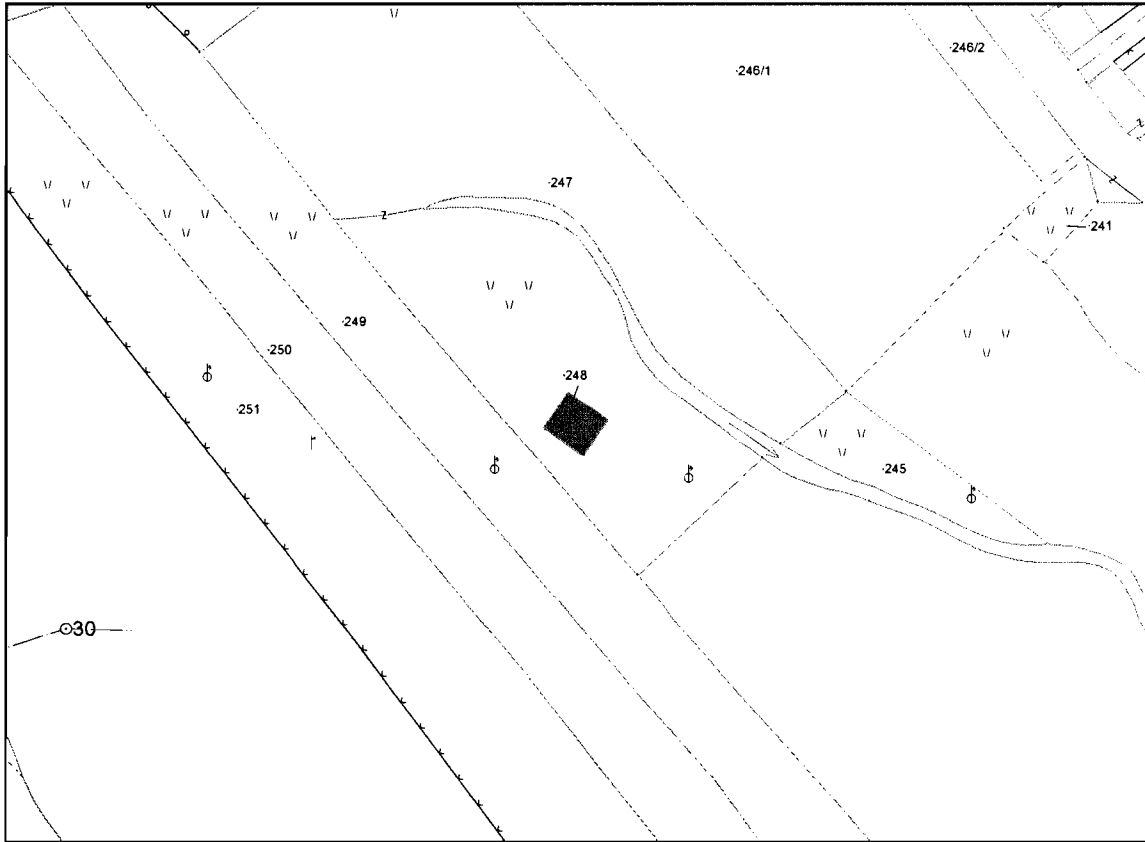
**OPĆINA KONJIC**

Služba za geodetske, imovinsko-pravne poslove i katastar nekretnina

Katastarska općina: Borci

Broj plana: 3

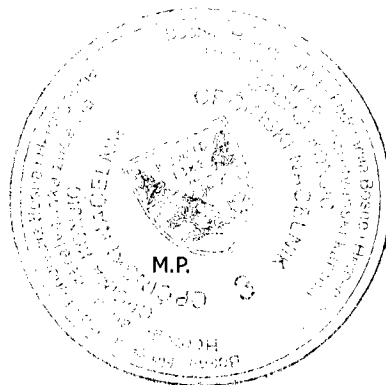
**KOPIJA KATASTARSKOG PLANA**  
**Razmjera 1:1000**



Naknada po Tarifnom broju 11.2. Tarifne naknade za korišćenje podataka premjera i katastra zemljišta ("Sl.novine FBiH" broj 69/05) u iznosu od \_\_\_\_\_ KM , uplaćena i zavedena u spisku porudžbina pod rednim br. 05-952-2-1122 /2009 god.

**Katastarski podaci:**

KKU	Parcela	Naziv	Kultura	m2	Posjednik	Adresa	Posjed
593	248	STRANINE	Objekat spoljnog vod. (3)	38	REPUBLIČKI SUP SR. BIH	SARAJEVO	1/1



Konjic, 08.09.2009<sup>1</sup>

**Izradio:**

Ovjerava  
Šef Geodetske Uprave

Služba za geodetske, imovinsko-pravne poslove i katastar nekretnina  
Općina Konjic, Trg državnosti bb  
Odgovorno lice: Senad Duran dipl.ing.geod. – pomoćnik načelnika

R.br.	PODACI O NEKRETNINAMA	
1	NAZIV OPĆINE	KONJIC
2	NAZIV KAT.OPĆINE	BORCI
3	BROJ K KU (PL)	593
4	BROJ KAT.PARCELE	296 – NOVI PREMJer
5	OZNAKA PARCELE	S TRANINE
6	POVRŠINA PARCELE	4718 M2
7	PODACI O POSJEDNIKU	REPUBLIČKI SUP SR BIH - SARAJEVO
8	OSTALE NAPOMENE	-----

R.br.	PODACI O NEKRETNINAMA	
1	NAZIV OPĆINE	KONJIC
2	NAZIV KAT.OPĆINE	BORCI
3	BROJ K KU (PL)	593
4	BROJ KAT.PARCELE	248 – NOVI PREMJer
5	OZNAKA PARCELE	STRANINE
6	POVRŠINA PARCELE	38 M2
7	PODACI O POSJEDNIKU	REPUBLIČKI SUP SR BIH - SARAJEVO
8	OSTALE NAPOMENE	-----

NAPOMENA: KČ.BR. 296 i 248 NOVOG PREMJerA ODGOVARAJU  
PARCELAMA STAROG PREMJerA:  
- 3241/15 i 3241/16 K.O.TURIJA I

ORGAN KOJI VODI JAVNU EVIDENCIJU (naziv, sjedište, kontakt-podaci, ovlašteno službeno lice):

**OPOCINA KONJIC, Sluzba za geodetske, imovinsko-pravne poslove i katastar nekretnina.**

Rbr.	PODACI O NEKRETNINAMA (prema posljednjem stanju u katastru)	
1.	NAZIV POLITIČKE OPŠTINE / OPĆINE	KONJIC
2.	NAZIV KATASTARSKE OPŠTINE / OPĆINE	BORCI
3.	BROJ KATASTARSKO KNJIZNI ULOZAK	593/01
4.	BROJ KATASTARSKE PARCELE (stari I novi premjer)	296 248
5.	OZNAKA PARCELE	ZGRADA SSNO I DRUSTVENA SAMOUPRAVA, POMOCNA ZGRADA U VANPRIVREDI, ZEMLJA UZ ZGRADU SSNO I DSZ, OBJEKAT SPOLJNEG VOD.
6.	POVRSINA PARCELE	4756
7.	PODACI O POSJEDNIKU (I dio posjeda)	REPUBLICKI SUP SR. BIH
8.	OSTALE NAPOMENE	

Politička općina/opština: **KONJIC**  
 Katastarska općina/opština: **BORCI**

NAR I RZ BROJ: \_\_\_\_\_  
 ZK uložak: **593**

## Zemljišnoknjižni izvadak

### A

#### Popisni list

Rbr	Broj zemljišta (parcele)	OZNAKA NEKRETNINA	Površina			Primjedba
			ha	a	m²	
1.	296	STRANINE ZEM.UZ ZG.SSNO I DSZ - ZGR.SSNO I DRUST.SAM 1 ZGR.SSNO I DRUST.SAM 2 ZGR.SSNO I DRUST.SAM 3 POM.ZGR. U VANPRIVR. 4 POM.ZGR. U VANPRIVR. 5	---	47	18	PREUZETO IZ KATASTRA NEKRETNINA 26.05.05
2.	248	STRANINE OBJEKAT SPOLJNEG VOD -	---	00	38	PREUZETO IZ KATASTRA NEKRETNINA 26.05.05

### B

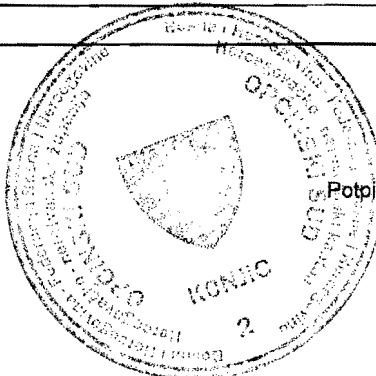
#### Vlasnički list

Rbr	UPISI	Primjedba
3.	Udio: 1/1 Tip:Pravo raspolaganja Republički SUP SR BiH, Adresa: Sarajevo; JMB: null Pr. 10.07.2008. g. Dn-308/08 Na osnovu Rješenja Kantonalnog suda Mostar broj: 007-0- Gž-08-000175 od 9.7.2008. godine i Rješenja ovog zk.ureda broj Dn-308/08 od 21.07.2008. godine uknjižava se raspolaganja na nekretninama u A listu (uspostavlja se pređašnje stanje) u korist Republički SUP SR BiH, sa 1/1 K, 22.07.2008. godine Meho M.	

### C

#### Teretni list

Rbr	UPISI	Iznos (KM)	Primjedba
	Nema tereta.		



Potpis referenta: *[Signature]*

SUD KOJI VODI JAVNU EVIDENCIJU (naziv, sjedište, kontakt-podaci, ovlašteno službeno lice): **OPCINSKI SUD KONJIC**

<b>R br</b>	<b>PODACI O NEKRETNINAMA</b>	<b>31.12.1991.</b>	<b>18.03.2005.</b>	<b>Trenutno stanje</b>
1.	NAZIV POLITIČKE OPŠTINE / OPĆINE	KONJIC	KONJIC	KONJIC
2.	NAZIV KATASTARSKJE OPŠTINE / OPĆINE	BORCI	BORCI	BORCI
3.	BROJ ZEMLJIŠNO-KNJIŽNOG ULOŠKA	593	593	593
4.	OZNAKA NEKRETNINA (opis i površina)	STRANINE ZEMLJA UZ ZGRADU SSNO I DSZ ZGRADA SSNO I DRUST.SAM. POMOCNA ZGRADA U VANPRIVREDI OBJEKAT SPOLJNEG VOD	STRANINE ZEMLJA UZ ZGRADU SSNO I DSZ ZGRADA SSNO I DRUST.SAM. POMOCNA ZGRADA U VANPRIVREDI OBJEKAT SPOLJNEG VOD	STRANINE ZEMLJA UZ ZGRADU SSNO I DSZ ZGRADA SSNO I DRUST.SAM. POMOCNA ZGRADA U VANPRIVREDI OBJEKAT SPOLJNEG VOD
5.	BROJ ZEMLJIŠTA (stari i novi broj parcele)	296 248	296 248	296 248
6.	VRSTA / OBLIK IMOVINE / SVOJINE	DRUSTVENA SVOJINA	DRUSTVENA SVOJINA	DRUSTVENA SVOJINA
7.	NOSILAC PRAVA VLASNIŠTVA			
8.	NOSILAC PRAVA RASPOLAGANJA	REPUBLICKI SUP SR BiH	REPUBLICKI SUP SR BiH	REPUBLICKI SUP SR BiH
9.	NOSILAC PRAVA UPRAVLJANJA			
10.	NOSILAC PRAVA KORISTENJA			
11.	NOSILAC NEKOG DRUGOG PRAVA			
12.	TERETI I OGRANICENJA			
13.	OSTALE NAPOMENE			