

# Commission for Real Property Claims of Displaced Persons and Refugees

Opština : KLADANJ

## Posjedovni list : 525

Computer : SAR-INVENT5

ID : 12

Date : 10/9/2009

Katastarski srez KLADANJ

Katastarska opština Kladanj

Katbr.	Posjedni	DIO	SV
3115	SUP KLADANJ KLADANJ	1/1	D

Dio	Blok	Osnb	Podb	Brpl	Brsk	Naziv parcel	Kultura	Klasa	Površina	Br.prom.
	000	1728	1	0	0	DVORIŠTE SUP-A	Dvorište	0	21 95	127/08
	000	1729	0	0	0	ZGRADA SUP-A	Upravna zgrada	0	3 45	127/08

Pov. Ukupno:

25 40

VINOS 12 CRPC  
STANJE 30.12.1991.

**OPĆINA KLADANJ**

Služba za geodetske, imovinsko pravne poslove  
i prostorno uređenje

Broj: 06/5-30-1214/09  
Datum: 22.09.2009

## PREPIS POSJEDOVNOG LISTA

Katast. broj	Prezime i ime - naziv organizacije	Matični broj	Dio posjeda	S	Promjena	Datum
3115	SUP KLADANJ KLADANJ		1/1	D		

Br. parcele	Rb.	Ski. Pl.	Naziv parcele	Kultura	Klasa	Površina m <sup>2</sup>	St.broj	St.KO	Promjena	Prin	Prihod S
1728	/1	0	DVORIŠTE SUP-A	Dvorište	0	21 23			25/1998		P
1729		0	ZGRADA SUP-A	Upravna zgrada	0	3 45			127/1908		P
<b>UKUPNO:</b>						<b>24 68</b>					

12 CRPC

M.P.



Pomoćnik načelnika  
*Bajsa Sarić*  
Bajsa Sarić dipl.pravnik

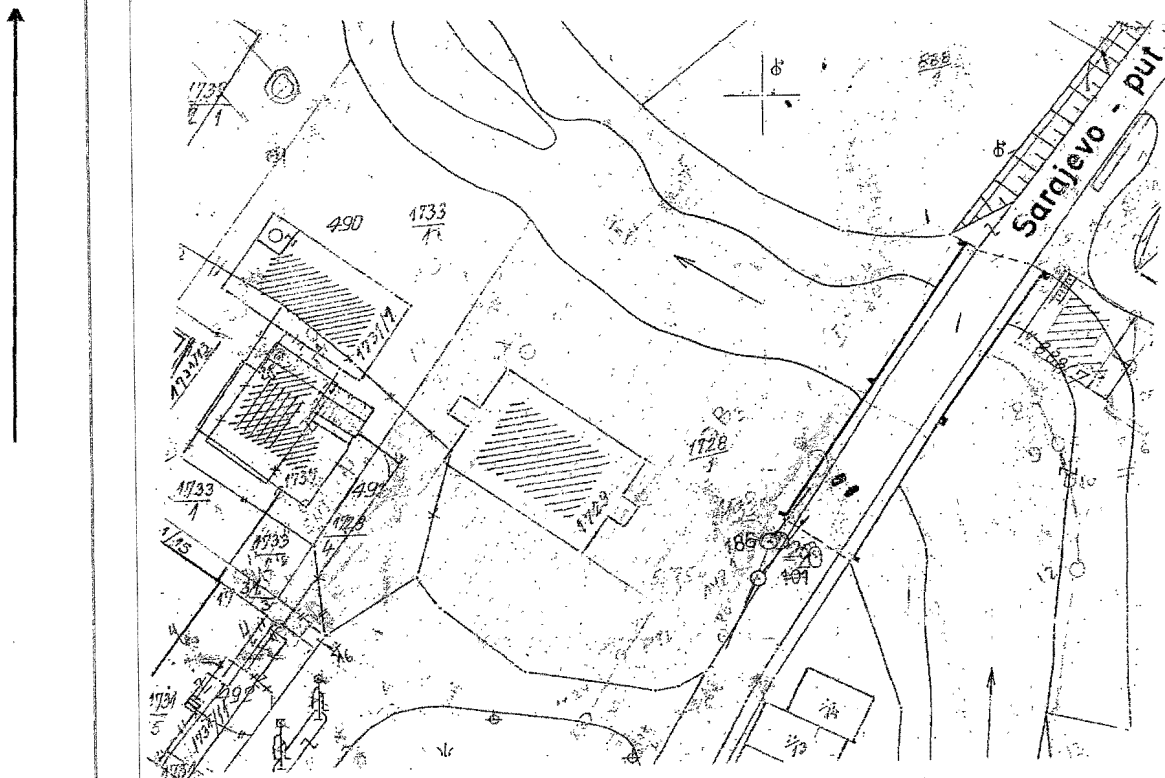
Katastarska općina: KLADANO

OPĆINSKA GEODETSKA UPRAVA KLADANO

Broj plana: 8

# KOPIJA KATASTARSKOG PLANA

Razmjera 1: 1000



Naknada po Tar. br. 7 naknada za korišćenje podataka premjera i katastra nekretnina, katastra zemljišta i vršenja usluga ("Službeni list SR BiH" br. 41/89, 7/90, 43/90, 22/91, 6/92 i "Službeni list RBiH", br. 19/92, 14/93, 11/94 i 33/94) u iznosu od KM ..... , te po tar. br. .... Općinske tarife naknade za usluge u iznosu od KM ..... uplaćene i zavedene u spisku porudžbine pod br. 06/5-30-1214 1200 9 god.

Taksa za ovjeru po tar. br. .... Općinske taksene tarife u iznosu od KM ..... na podnesku nelijepjena i poništena.


### Katastarski podaci:

Broj posjed. lista	Broj kat. parcele	Kultura	Površina m <sup>2</sup>	Posjednik
525	1728/1	DYORIŠTE SUP-A dvorište	2123	SUP KLADANO
525	1729	ZGRADARUP-A uprav.zgr.	345	KLADANO

KLADANO, dne 18.09. 2009 godine

Izdao:

*[Handwritten signature]*



Ovjerava,  
Šef općinske geodetske uprave,


*[Handwritten signature]*

ORGAN KOJI VODI JAVNU EVIDENCIJU (naziv, sjedište, kontakt-podaci, ovlašteno službeno lice):

OPĆINA KLADANJ; KLADANJSKE BRIGADE BROJ 2; 628-400

SLUŽBA ZA GEODETSKE IMOVINSKO PRAVNE POSLOVE I PROSTORNO UREĐENJE

POM. O. N. BAISA ŠARIĆ



Rbr.	PODACI O NEKRETNINAMA (prema posljednjem stanju u katastru)	
1.	NAZIV POLITIČKE OPŠTINE / OPĆINE	KLADANJ
2.	NAZIV KATASTARSKE OPŠTINE / OPĆINE	KLADANJ
3.	BROJ POSJEDOVNOG LISTA	525
4.	BROJ KATASTARSKE PARCELE (stari i novi premjer)	1728/1; 1729
5.	OZNAKA PARCELE	DVORIŠTE SUP-A ZGRADA SUP-A
6.	POVRŠINA PARCELE	2123 m <sup>2</sup> ; 345 m <sup>2</sup>
7.	PODACI O POSJEDNIKU (i dio posjeda)	SUP KLADANJ
8.	OSTALE NAPOMENE	PODACI SE ODHODSE KAD STARI PREMJer (KATASTAR ZEM- LJIŠTA) KOJI JE U UPOTREBI. KORISHICI ETAZNE SVOJI- NE SU MUP I OPĆINA KLADANJ KOJA SE SE RJEŠAVAJE PRILIKOM USPOSTAVE KATASTRA NEKRETNINA ZAK.O. KLADANJ KOJE JE PREKINUTO PRILIKOM DONOŠENJA ZAKONA O ZEMLJIŠNIM KNJIGAMA.

\*) Opšte i ažurirane informacije dostupne na: [www.ohr.int/popisdrzavneimovine](http://www.ohr.int/popisdrzavneimovine)

BOSNA I HERCEGOVINA  
 FEDERACIJA BOSNE I HERCEGOVINE  
 OPĆINSKI SUD ŽIVINICE  
 ZEMLJIŠNOKNJIŽNI URED/KANCELARIJA  
 27.10.2009

033-7-Nj-09-00 1900

Politička općina/opština: **KLADANJ**  
 Katastarska općina/opština: **SP\_KLADANJ**

NAR i RZ BROJ: 1900  
 ZK uložak: **58**

## Zemljišnoknjižni izvadak

### A

#### Popisni list

Ostali upisi u ovom listu su ispušteni.

Rbr	Broj zemljišta (parcele)	OZNAKA NEKRETNINA	Površina			Primjedba
			ha	a	m²	
4.	1729	BAŠČA; šljivik bašča dvorište pored hotela	---	02	00	Dana 17.01.2007 godine preuzeto iz zk.ul. broj: 6 k.o. Kladanj.

### B

#### Vlasnički list

Rbr	UPISI	Primjedba
1.	Udio: 1/1 Tip: Vlasništvo DRŽAVNA SVOJINA, Adresa: Kladanj, Nepoznata ...; JMB: null Primljeno 16 marta 1957 godine Dn 37/57 Na osnovu pravomoćnog rješenja Sredske eksproprijacione komisije u Kladnju od 24 jula 1955 godine broj: 5/53-6- briše se zabilježba eksproprijacije na kat česticama broj: 1730/1,1730/2,1728/3,1729 i 1731/1 pod "B" 10 zatim uknjižuje se pravo vlasništva na nekretninama u A I litu u korist: Državne svojine time da je organ upravljanja Drvno industrijsko preduzeće pilana u Kladnju.	Dana 08.01.2007 godine preuzeto iz zk. ul. broj: 6 k.o. Kladanj.

### C

#### Teretni list

Rbr	UPISI	Iznos (KM)	Primjedba
1.	Primljeno 6 januara 1970 godine Dn. 5/70 Na osnovu pravomoćnog rješenja Skupštine opštine Kladanj broj: 01-3-4673/62 od 16-10.1969 godine uknjižuje se pravo korišćenja na nekretninama u A I listu u korist: SKUPŠTINE OPŠTINE KLADANJ		Dana 08.01.2007 godine preuzeto iz zk. ul. broj: 6 k.o. Kladanj.



BOSNA I HERCEGOVINA  
 FEDERACIJA BOSNE I HERCEGOVINE  
 OPĆINSKI SUD ŽIVINICE  
 ZEMLJIŠNOKNJIŽNI URED/KANCELARIJA  
 27.10.2009

033-7- Na-09/00 1899

Politička općina/opština: **KLADANJ**  
 Katastarska općina/opština: **SP\_KLADANJ**

NAR i RZ BROJ: 1899  
 ZK uložak: 86

## Zemljišnoknjižni izvadak

### A

#### Popisni list

Ostali upisi u ovom listu su ispušteni.

Rbr	Broj zemljišta (parcele)	OZNAKA NEKRETNINA	Površina			Primjedba
			ha	a	m <sup>2</sup>	
2.	1728/1	DVORIŠTE SUP-a; Dvorište	—	21	23	DANA 21.01.2007 GODINE PREUZETO IZ ZK. UL. BROJ: 5 K.O. KLADANJ

### B


#### Vlasnički list

Rbr	UPISI	Primjedba
1.	Udio: 1/1 Tip: VLASNIŠTVO DRŽAVNA SVOJINA, Adresa: Kladanj, Nepoznata ... JMB: null PRIMLJENO 02.03.2001 GODINE DN. 57/2001 Na nekretninama upisane u A I listu uknjižena je Državna svojina sa.....1/1	DANA 21.01.2007 GODINE PREUZETO IZ ZK. UL. BROJ: 5 K.O. KLADANJ

### C

#### Teretni list

Rbr	UPISI	Iznos (KM)	Primjedba
1.	Primljeno 06.01.1970 godine Dn- 5/70 Na nekretninama upisane u A I listu prvo korišćenja ima Skupština Opštine Kladanj sa.....1/1		DANA 21.01.2007 GODINE PREUZETO IZ ZK. UL. BROJ: 5 K.O. KLADANJ



Potpis referenta