

K.O. Podastinje
BROJ:05/2-5-84 /09

POSJEDOVNI LIST
(Prijepis)

Redni broj:	Prezime, očevo ime i ime posjednika	Mjesto stanovanja	Kućni broj	DIO POSJEDA
	Sekretarijat za poslove narodne odbrane	Kiseljak		1/1

Broj parcele	Naziv parcele	Kultura i klasa	Površina	Primjedba
868/4	Zagraci	Neplodno	470	
868/5	Zagraci	Njiva 4.kl.	280	
795/10 ✓	Stambena zgrada	Neplodno	250	
795/6 ✓	Stambena zgrada	Neplodno	146	
795/28 ✓	Stambena zgrada	Neplodno	250	
787/11	Stambena zgrada	Neplodno	146	
795/31 ✓	Stambena zgrada	Neplodno	146	
795/32 ✓	Dvorište-vojni krug	Neplodno	454	
795/24 ✓	Stambena zgrada	Neplodno	146	
992/5	Dom i park	Neplodno	2180	
992/8 ✓	Stambena zgrada	Neplodno	209	
992/9 ✓	Stambena zgrada	Neplodno	209	
992/16 ✓	Stambena zgrada	Neplodno	209	
795/42 ✓	Stambena zgrada	Neplodno	146	
795/43 ✓	Dvorište-krug	Neplodno	304	
1534 ✓	Privori-vojni krug	Neplodno	100935	
1199/4	Privori-vojni krug	Neplodno	3514	
1568 ✓	Čizma-vojni krug	Neplodno	36198	
1199/5	Podbarica	Njiva 4.kl.	150	
795/30 ✓	Dvorište i vojni krug	Neplodno	1079	
789/1 ✓	Dvorište	Neplodno	993	

Kiseljak 08.09.2009 godine

Rukovoditelj Službe:



[Handwritten signature]

/Slavko Galic ing.geod./

KOPIJA KATASTARSKOG PLANA

Mjerilo 1 : 1000

Naknada po tarifnom broju 11. tarife, naknada za korištenje podataka premjera i katastra zemljišta broj: 615/05 od 24.11.05. (sl. nov. FBiH BR. 69/05, u iznosu od 12,00 KM, uplaćen i zaveden u spisku porudžbina po brojem 3-751/09

Katastarski podaci

Br.posj. lista	Br.kat. parcele	Kultura-naziv	m ²	POSJEDNIK	
16-II	795/10	Stambena zgrada-neplodno	250	}	
16-II	795/6	Stambena zgrada-neplodno	146		
16-II	795/28	Stambena zgrada-neplodno	250		Sekretarijat za poslove
16-II	787/11	Stambena zgrada-neplodno	146		Narodne odbrane
16-II	795/31	Stambena zgrada-neplodno	146		
16-II	795/32	Dvorište-vojni krug-neplodno	454		
16-II	795/24	Stambena zgrada-neplodno	146		
16-II	795/30	Dvorište vojni krug-neplodno	1079		
16-II	789/1	Dvorište-neplodno	993		
16-II	795/42	Stambena zgrada-neplodno	146		
16/II	795/43	Dvorište-krug-neplodno	304		

Kiseljak 08.09.2009 godine

Izdala:

Ruža Mrnjavac



Rukovoditelj službe:

Slavko Galić ing.geod./

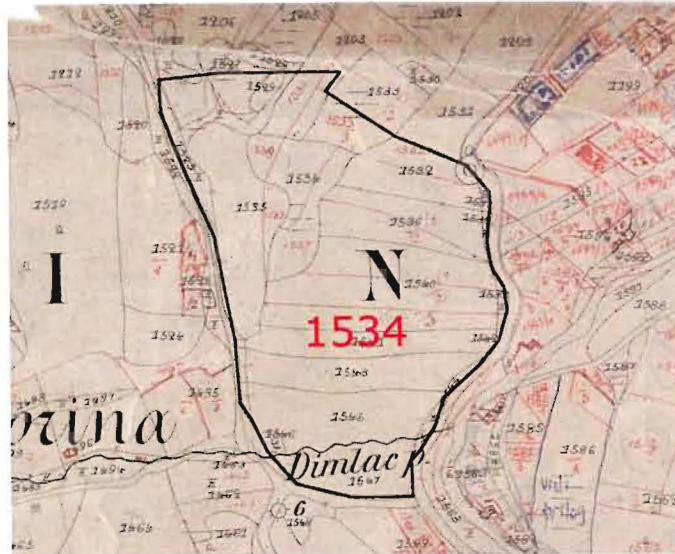
Katastarska općina :Podastinje

Služba za katastar: KISELJAK

Broj.plana:

KOPIJA KATASTARSKOG PLANA

Mjerilo 1 : 6250



Naknada po tarifnom broju 11. tarife,naknada za korištenje podataka premjera i katastra zemljišta broj: 615/05od 24.11.05.(sl.nov. FBiH BR.69/05, u iznosu od 12,00 KM, uplaćen i zaveden u spisku porudžbina po brojem

3-757/ 09

Katastarski podaci

Br.posj. lista	Br.kat. parcele	Kultura-naziv	m ²	POSJEDNIK
16-II	1534	«Privori-vojni krug»	100935	Sekretarijat za poslove Narodne odbrane-Kiseljak

Kiseljak 14.09.2009 godine

Izdala:

Ruža Mrnjavac



Rukovoditelj službe:

/Slavko Galić ing.geod./

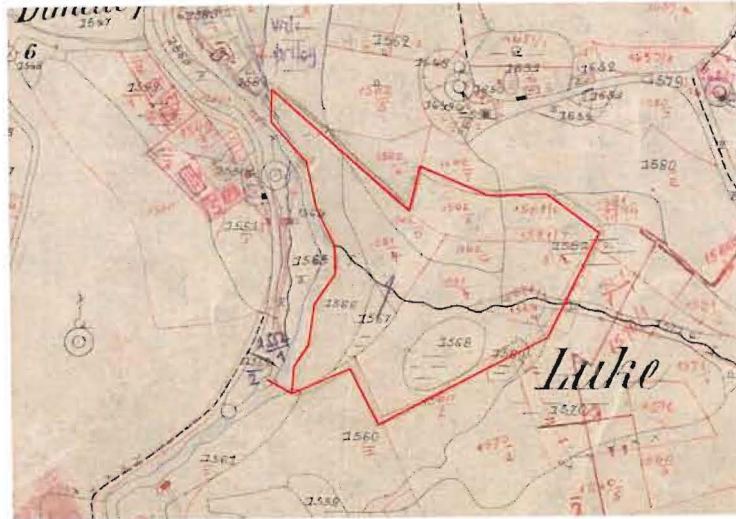
Katastarska općina :Podastinje

Služba za katastar: KISELJAK

Broj.plana:

KOPIJA KATASTARSKOG PLANA

Mjerilo 1 : 6250



Naknada po tarifnom broju 11. tarife, naknada za korištenje podataka premjera i katastra zemljišta broj: 615/05 od 24.11.05. (sl.nov. FBiH BR.69/05, u iznosu od 12,00 KM, uplaćen i zaveden u spisku porudžbina po brojem

3-750 / 09

Katastarski podaci

Br.posj. lista	Br.kat. parcele	Kultura-naziv	m ²	POSJEDNIK
16-II	1568	«Čizma»-vojni krug	36198	Sekretarijat za poslove Narodne odbrane

Kiseljak 08.09.2009 godine

Izdala:

Ruža Mrnjavac



Rukovoditelj službe:

/Slavko Galić ing.geod./

Katastarska općina :Podastinje

Služba za katastar: KISELJAK

Broj.plana: Z30KXVIIIIS2ČdŠd/4

KOPIJA KATASTARSKOG PLANA

Mjerilo 1 : 1000



Naknada po tarifnom broju 11. tarife, naknada za korištenje podataka premjera i katastra zemljišta broj: 615/05 od 24.11.05. (sl. nov. FBiH BR.69/05, u iznosu od 12,00 KM, uplaćen i zaveden u spisku porudžbina po brojem

3-752 / 09

Katastarski podaci

Br.posj. lista	Br.kat. parcele	Kultura-naziv	m ²	POSJEDNIK
16-II	992/8	Stambena zgrada-neplodno	209	Sekretarijat za poslove Narodne odbrane
16-II	992/9	Stambena zgrada-neplodno	209	
16-II	992/16	Stambena zgrada-neplodno	209	

Kiseljak 08.09.2009 godine

Izdala:

Ruža Mrnjavac



Rukovoditelj službe:

/Slavko Galić ing.geod./

Katastarska općina :Podastinje

Služba za katastar: KISELJAK

Broj.plana:

KOPIJA KATASTARSKOG PLANA

Mjerilo 1 : 6250



Naknada po tarifnom broju 11. tarife,naknada za korištenje podataka premjera i katastra zemljišta broj: 615/05od 24.11.05.(sl.nov. FBiH BR.69/05, u iznosu od 12,00 KM, uplaćen i zaveden u spisku porudžbina po brojem

3- ~~758~~ / 09

Katastarski podaci

Br.posj. lista	Br.kat. parcele	Kultura-naziv	m ²	POSJEDNIK
16-II	1199/4	«Privori –vojni krug»neplodno	3514	Sekretarijat za poslove Narodne odbrane
16-II	1199/5	«Podbarica»njiva	150	

Kiseljak 08.09.2009 godine

Izdala:

Ruža Mrnjavac



Rukovoditelj službe:

/Slavko Galić ing.geod./

KOPIJA KATASTARSKOG PLANA

Mjerilo 1 : 1000



Naknada po tarifnom broju 11. tarife,naknada za korištenje podataka premjera i katastra zemljišta broj: 615/05od 24.11.05.(sl.nov. FBiH BR.69/05, u iznosu od 12,00 KM, uplaćen i zaveden u spisku porudžbina po brojem

3-747-09

Katastarski podaci

Br.posj. lista	Br.kat. parcele	Kultura-naziv	m ²	POSJEDNIK
16-II	868/4	«Zagraci» njiva 4.kl.	470	Sekretarijat za poslove
16-II	868/5	«Zagraci» njiva 4.kl.	280	Narodne odbrane-Kiseljak

Kiseljak 08.09.2009 godine

Izdala:

Ruža Mrnjavac



Rukovoditelj službe:

/Slavko Galić ing.geod./

Katastarska općina :Podastinje

Služba za katastar: KISELJAK

Broj.plana: Z30KXVIIIIS2ČdŠd/4

KOPIJA KATASTARSKOG PLANA

Mjerilo 1 : 1000

Kise
Kastal

Naknada po tarifnom broju 11. tarife, naknada za korištenje podataka premjera i katastra zemljišta broj: 615/05 od 24.11.05. (sl.nov. FBiH BR.69/05, u iznosu od 12,00 KM, uplaćen i zaveden u spisku porudžbina po brojem

3-748-1 09

Katastarski podaci

Br.posj. lista	Br.kat. parcele	Kultura-naziv	m ²	POSJEDNIK
16-II	992/5	Dom i park	2180	Sekretarijat za poslove Narodne odbrane

Kiseljak 08.09.2009 godine

Izdavač

Ruža Mirnjavac



Rukovoditelj službe:

/Slavko/Galić ing.geod./

ORGAN KOJI VODI JAVNU EVIDENCIJU (naziv, sjedište, kontakt-podaci, ovlaštena službena osoba):

Općina Kiseljak-Služba za Katastar, Slavko Galić ing.geod 030-877-806

R.br.	PODACI O NEKRETNINAMA (prema zadnjem stanju u katastru)	
1.	NAZIV POLITIČKE OPĆINE	Kiseljak
2.	NAZIV KATASTARSKE OPĆINE	Podastinje
3.	BROJ POSJEDOVNOG LISTA	16-II
4.	BROJ KATASTARSKE PARCELE (stari i novi premjer)	795/6- stari premjer /novi premjer nije na snazi/
5.	OZNAKA PARCELE	Stambena zgrada
6.	POVRŠINA PARCELE	146
7.	PODACI O POSJEDNIKU (i dio posjeda)	SEKRETARIJAT ZA POSLOVE NARODNE ODBRANE-KISELJAK
8.	OSTALE NAPOMENE	

*) Opišite i ažurirajte informacije dostupne na: www.ohr.int/popisdrzavneimovine

ORGAN KOJI VODI JAVNU EVIDENCIJU (naziv, sjedište, kontakt-podaci, ovlaštena službena osoba):

Općina Kiseljak-Služba za Katastar, Slavko Galić ing.geod 030-877-806

R.br.	PODACI O NEKRETNINAMA (prema zadnjem stanju u katastru)	
1.	NAZIV POLITIČKE OPĆINE	Kiseljak
2.	NAZIV KATASTARSKE OPĆINE	Podastinje
3.	BROJ POSJEDOVNOG LISTA	16-II
4.	BROJ KATASTARSKE PARCELE (stari i novi premjer)	795/32- stari premjer /novi premjer nije na snazi/
5.	OZNAKA PARCELE	Dvorište-vojni krug
6.	POVRŠINA PARCELE	454 m ²
7.	PODACI O POSJEDNIKU (i dio posjeda)	SEKRETARIJAT ZA POSLOVE NARODNE ODBRANE-KISELJAK
8.	OSTALE NAPOMENE	

*) Opišite i ažurirajte informacije dostupne na: www.ohr.int/popisdrzavneimovine

ORGAN KOJI VODI JAVNU EVIDENCIJU (naziv, sjedište, kontakt-podaci, ovlaštena službena osoba):

Općina Kiseljak-Služba za Katastar, Slavko Galić ing.geod 030-877-806

R.br.	PODACI O NEKRETNINAMA (prema zadnjem stanju u katastru)	
1.	NAZIV POLITIČKE OPĆINE	Kiseljak
2.	NAZIV KATASTARSKE OPĆINE	Podastinje
3.	BROJ POSJEDOVNOG LISTA	16-II
4.	BROJ KATASTARSKE PARCELE (stari i novi premjer)	795/28- stari premjer /novi premjer nije na snazi/
5.	OZNAKA PARCELE	Stambena zgrada
6.	POVRŠINA PARCELE	250
7.	PODACI O POSJEDNIKU (i dio posjeda)	SEKRETARIJAT ZA POSLOVE NARODNE ODBRANE-KISELJAK
8.	OSTALE NAPOMENE	

*) Opišite i ažurirajte informacije dostupne na: www.ohr.int/popisdrzavneimovine

ORGAN KOJI VODI JAVNU EVIDENCIJU (naziv, sjedište, kontakt-podaci, ovlaštena službena osoba):

Općina Kiseljak-Služba za Katastar, Slavko Galić ing.geod 030-877-806

R.br.	PODACI O NEKRETNINAMA (prema zadnjem stanju u katastru)	
1.	NAZIV POLITIČKE OPĆINE	Kiseljak
2.	NAZIV KATASTARSKE OPĆINE	Podastinje
3.	BROJ POSJEDOVNOG LISTA	16-II
4.	BROJ KATASTARSKE PARCELE (stari i novi premjer)	795/10- stari premjer /novi premjer nije na snazi/
5.	OZNAKA PARCELE	Stambena zgrada
6.	POVRŠINA PARCELE	250
7.	PODACI O POSJEDNIKU (i dio posjeda)	SEKRETARIJAT ZA POSLOVE NARODNE ODBRANE-KISELJAK
8.	OSTALE NAPOMENE	

*) Opišite i ažurirajte informacije dostupne na: www.ohr.int/popisdrzavneimovine

ORGAN KOJI VODI JAVNU EVIDENCIJU (naziv, sjedište, kontakt-podaci, ovlaštena službena osoba):

Općina Kiseljak-Služba za Katastar, Slavko Galić ing.geod 030-877-806

R.br.	PODACI O NEKRETNINAMA (prema zadnjem stanju u katastru)	
1.	NAZIV POLITIČKE OPĆINE	Kiseljak
2.	NAZIV KATASTARSKE OPĆINE	Podastinje
3.	BROJ POSJEDOVNOG LISTA	16-II
4.	BROJ KATASTARSKE PARCELE (stari i novi premjer)	795/30- stari premjer /novi premjer nije na snazi/
5.	OZNAKA PARCELE	«Dvorište i vojni krug» neplodno
6.	POVRŠINA PARCELE	1079 m ²
7.	PODACI O POSJEDNIKU (i dio posjeda)	SEKRETARIJAT ZA POSLOVE NARODNE ODBRANE-KISELJAK
8.	OSTALE NAPOMENE	

*) Opišite i ažurirajte informacije dostupne na: www.ohr.int/popisdrzavneimovine

ORGAN KOJI VODI JAVNU EVIDENCIJU (naziv, sjedište, kontakt-podaci, ovlaštena službena osoba):

Općina Kiseljak-Služba za Katastar, Slavko Galić ing.geod 030-877-806

R.br.	PODACI O NEKRETNINAMA (prema zadnjem stanju u katastru)	
1.	NAZIV POLITIČKE OPĆINE	Kiseljak
2.	NAZIV KATASTARSKE OPĆINE	Podastinje
3.	BROJ POSJEDOVNOG LISTA	16-II
4.	BROJ KATASTARSKE PARCELE (stari i novi premjer)	787/11- stari premjer /novi premjer nije na snazi/
5.	OZNAKA PARCELE	Stambena zgrada
6.	POVRŠINA PARCELE	146 m ²
7.	PODACI O POSJEDNIKU (i dio posjeda)	SEKRETARIJAT ZA POSLOVE NARODNE ODBRANE-KISELJAK
8.	OSTALE NAPOMENE	

*) Opišite i ažurirajte informacije dostupne na: www.ohr.int/popisdrzavneimovine

ORGAN KOJI VODI JAVNU EVIDENCIJU (naziv, sjedište, kontakt-podaci, ovlaštena službena osoba):

Općina Kiseljak-Služba za Katastar, Slavko Galić ing.geod 030-877-806

R.br.	PODACI O NEKRETNINAMA (prema zadnjem stanju u katastru)	
1.	NAZIV POLITIČKE OPĆINE	Kiseljak
2.	NAZIV KATASTARSKE OPĆINE	Podastinje
3.	BROJ POSJEDOVNOG LISTA	16-II
4.	BROJ KATASTARSKE PARCELE (stari i novi premjer)	795/31- stari premjer /novi premjer nije na snazi/
5.	OZNAKA PARCELE	Stambena zgrada
6.	POVRŠINA PARCELE	146 m ²
7.	PODACI O POSJEDNIKU (i dio posjeda)	SEKRETARIJAT ZA POSLOVE NARODNE ODBRANE-KISELJAK
8.	OSTALE NAPOMENE	

*) Opišite i ažurirajte informacije dostupne na: www.ohr.int/popisdrzavneimovine

ORGAN KOJI VODI JAVNU EVIDENCIJU (naziv, sjedište, kontakt-podaci, ovlaštena službena osoba):

Općina Kiseljak-Služba za Katastar, Slavko Galić ing.geod 030-877-806

R.br.	PODACI O NEKRETNINAMA (prema zadnjem stanju u katastru)	
1.	NAZIV POLITIČKE OPĆINE	Kiseljak
2.	NAZIV KATASTARSKE OPĆINE	Podastinje
3.	BROJ POSJEDOVNOG LISTA	16-II
4.	BROJ KATASTARSKE PARCELE (stari i novi premjer)	789/1- stari premjer /novi premjer nije na snazi/
5.	OZNAKA PARCELE	«Dvorište» neplodno
6.	POVRŠINA PARCELE	993 m2
7.	PODACI O POSJEDNIKU (i dio posjeda)	SEKRETARIJAT ZA POSLOVE NARODNE ODBRANE-KISELJAK
8.	OSTALE NAPOMENE	

*) Opišite i ažurirajte informacije dostupne na: www.ohr.int/popisdrzavneimovine

ORGAN KOJI VODI JAVNU EVIDENCIJU (naziv, sjedište, kontakt-podaci, ovlaštena službena osoba):

Općina Kiseljak-Služba za Katastar, Slavko Galić ing.geod 030-877-806

R.br.	PODACI O NEKRETNINAMA (prema zadnjem stanju u katastru)	
1.	NAZIV POLITIČKE OPĆINE	Kiseljak
2.	NAZIV KATASTARSKE OPĆINE	Podastinje
3.	BROJ POSJEDOVNOG LISTA	16-II
4.	BROJ KATASTARSKE PARCELE (stari i novi premjer)	1568- stari premjer /novi premjer nije na snazi/
5.	OZNAKA PARCELE	«Čizma-vojni krug»
6.	POVRŠINA PARCELE	36198 m ²
7.	PODACI O POSJEDNIKU (i dio posjeda)	SEKRETARIJAT ZA POSLOVE NARODNE ODBRANE-KISELJAK
8.	OSTALE NAPOMENE	

*) Opišite i ažurirajte informacije dostupne na: www.ohr.int/popisdrzavneimovine

ORGAN KOJI VODI JAVNU EVIDENCIJU (naziv, sjedište, kontakt-podaci, ovlaštena službena osoba):

Općina Kiseljak-Služba za Katastar, Slavko Galić ing.geod 030-877-806

R.br.	PODACI O NEKRETNINAMA (prema zadnjem stanju u katastru)	
1.	NAZIV POLITIČKE OPĆINE	Kiseljak
2.	NAZIV KATASTARSKE OPĆINE	Podastinje
3.	BROJ POSJEDOVNOG LISTA	16-II
4.	BROJ KATASTARSKE PARCELE (stari i novi premjer)	1534- stari premjer /novi premjer nije na snazi/
5.	OZNAKA PARCELE	«Privori-vojni krug»
6.	POVRŠINA PARCELE	100935 m2
7.	PODACI O POSJEDNIKU (i dio posjeda)	SEKRETARIJAT ZA POSLOVE NARODNE ODBRANE-KISELJAK
8.	OSTALE NAPOMENE	

*) Opišite i ažurirajte informacije dostupne na: www.ohr.int/popisdrzavneimovine

ORGAN KOJI VODI JAVNU EVIDENCIJU (naziv, sjedište, kontakt-podaci, ovlaštena službena osoba):

Općina Kiseljak-Služba za Katastar, Slavko Galić ing.geod 030-877-806

R.br.	PODACI O NEKRETNINAMA (prema zadnjem stanju u katastru)	
1.	NAZIV POLITIČKE OPĆINE	Kiseljak
2.	NAZIV KATASTARSKE OPĆINE	Podastinje
3.	BROJ POSJEDOVNOG LISTA	16-II
4.	BROJ KATASTARSKE PARCELE (stari i novi premjer)	992/8- stari premjer /novi premjer nije na snazi/
5.	OZNAKA PARCELE	Stambena zgrada
6.	POVRŠINA PARCELE	209 m2
7.	PODACI O POSJEDNIKU (i dio posjeda)	SEKRETARIJAT ZA POSLOVE NARODNE ODBRANE-KISELJAK
8.	OSTALE NAPOMENE	

*) Opišite i ažurirajte informacije dostupne na: www.ohr.int/popisdrzavneimovine

ORGAN KOJI VODI JAVNU EVIDENCIJU (naziv, sjedište, kontakt-podaci, ovlaštena službena osoba):

Općina Kiseljak-Služba za Katastar, Slavko Galić ing.geod 030-877-806

R.br.	PODACI O NEKRETNINAMA (prema zadnjem stanju u katastru)	
1.	NAZIV POLITIČKE OPĆINE	Kiseljak
2.	NAZIV KATASTARSKE OPĆINE	Podastinje
3.	BROJ POSJEDOVNOG LISTA	16-II
4.	BROJ KATASTARSKE PARCELE (stari i novi premjer)	992/9- stari premjer /novi premjer nije na snazi/
5.	OZNAKA PARCELE	Stambena zgrada
6.	POVRŠINA PARCELE	209 m2
7.	PODACI O POSJEDNIKU (i dio posjeda)	SEKRETARIJAT ZA POSLOVE NARODNE ODBRANE-KISELJAK
8.	OSTALE NAPOMENE	

*) Opišite i ažurirajte informacije dostupne na: www.ohr.int/popisdrzavneimovine

ORGAN KOJI VODI JAVNU EVIDENCIJU (naziv, sjedište, kontakt-podaci, ovlaštena službena osoba):

Općina Kiseljak-Služba za Katastar, Slavko Galić ing.geod 030-877-806

R.br.	PODACI O NEKRETNINAMA (prema zadnjem stanju u katastru)	
1.	NAZIV POLITIČKE OPĆINE	Kiseljak
2.	NAZIV KATASTARSKE OPĆINE	Podastinje
3.	BROJ POSJEDOVNOG LISTA	16-II
4.	BROJ KATASTARSKE PARCELE (stari i novi premjer)	992/16- stari premjer /novi premjer nije na snazi/
5.	OZNAKA PARCELE	Stambena zgrada
6.	POVRŠINA PARCELE	209 m ²
7.	PODACI O POSJEDNIKU (i dio posjeda)	SEKRETARIJAT ZA POSLOVE NARODNE ODBRANE-KISELJAK
8.	OSTALE NAPOMENE	

*) Opišite i ažurirajte informacije dostupne na: www.ohr.int/popisdrzavneimovine

ORGAN KOJI VODI JAVNU EVIDENCIJU (naziv, sjedište, kontakt-podaci, ovlaštena službena osoba):

Općina Kiseljak-Služba za Katastar, Slavko Galić ing.geod 030-877-806

R.br.	PODACI O NEKRETNINAMA (prema zadnjem stanju u katastru)	
1.	NAZIV POLITIČKE OPĆINE	Kiseljak
2.	NAZIV KATASTARSKE OPĆINE	Podastinje
3.	BROJ POSJEDOVNOG LISTA	16-II
4.	BROJ KATASTARSKE PARCELE (stari i novi premjer)	795/24- stari premjer /novi premjer nije na snazi/
5.	OZNAKA PARCELE	Stambena zgrada
6.	POVRŠINA PARCELE	146 m2
7.	PODACI O POSJEDNIKU (i dio posjeda)	SEKRETARIJAT ZA POSLOVE NARODNE ODBRANE-KISELJAK
8.	OSTALE NAPOMENE	

*) Opišite i ažurirajte informacije dostupne na: www.ohr.int/popisdrzavneimovine

ORGAN KOJI VODI JAVNU EVIDENCIJU (naziv, sjedište, kontakt-podaci, ovlaštena službena osoba):

Općina Kiseljak-Služba za Katastar, Slavko Galić ing.geod 030-877-806

R.br.	PODACI O NEKRETNINAMA (prema zadnjem stanju u katastru)	
1.	NAZIV POLITIČKE OPĆINE	Kiseljak
2.	NAZIV KATASTARSKE OPĆINE	Podastinje
3.	BROJ POSJEDOVNOG LISTA	16-II
4.	BROJ KATASTARSKE PARCELE (stari i novi premjer)	795/42- stari premjer /novi premjer nije na snazi/
5.	OZNAKA PARCELE	Stambena zgrada
6.	POVRŠINA PARCELE	146 m ²
7.	PODACI O POSJEDNIKU (i dio posjeda)	SEKRETARIJAT ZA POSLOVE NARODNE ODBRANE-KISELJAK
8.	OSTALE NAPOMENE	

*) Opišite i ažurirajte informacije dostupne na: www.ohr.int/popisdrzavneimovine

ORGAN KOJI VODI JAVNU EVIDENCIJU (naziv, sjedište, kontakt-podaci, ovlaštena službena osoba):

Općina Kiseljak-Služba za Katastar, Slavko Galić ing.geod 030-877-806

R.br.	PODACI O NEKRETNINAMA (prema zadnjem stanju u katastru)	
1.	NAZIV POLITIČKE OPĆINE	Kiseljak
2.	NAZIV KATASTARSKE OPĆINE	Podastinje
3.	BROJ POSJEDOVNOG LISTA	16-II
4.	BROJ KATASTARSKE PARCELE (stari i novi premjer)	795/43- stari premjer /novi premjer nije na snazi/
5.	OZNAKA PARCELE	Stambena zgrada
6.	POVRŠINA PARCELE	304 m2
7.	PODACI O POSJEDNIKU (i dio posjeda)	SEKRETARIJAT ZA POSLOVE NARODNE ODBRANE-KISELJAK
8.	OSTALE NAPOMENE	

*) Opišite i ažurirajte informacije dostupne na: www.ohr.int/popisdrzavneimovine

ORGAN KOJI VODI JAVNU EVIDENCIJU (naziv, sjedište, kontakt-podaci, ovlaštena službena osoba):

Općina Kiseljak-Služba za Katastar, Slavko Galić ing.geod 030-877-806

R.br.	PODACI O NEKRETNINAMA (prema zadnjem stanju u katastru)	
1.	NAZIV POLITIČKE OPĆINE	Kiseljak
2.	NAZIV KATASTARSKE OPĆINE	Podastinje
3.	BROJ POSJEDOVNOG LISTA	16-II
4.	BROJ KATASTARSKE PARCELE (stari i novi premjer)	1199/4- stari premjer /novi premjer nije na snazi/
5.	OZNAKA PARCELE	«Privori-vojni krug»
6.	POVRŠINA PARCELE	3514 m ²
7.	PODACI O POSJEDNIKU (i dio posjeda)	SEKRETARIJAT ZA POSLOVE NARODNE ODBRANE-KISELJAK
8.	OSTALE NAPOMENE	

*) Opišite i ažurirajte informacije dostupne na: www.ohr.int/popisdrzavneimovine

ORGAN KOJI VODI JAVNU EVIDENCIJU (naziv, sjedište, kontakt-podaci, ovlaštena službena osoba):

Općina Kiseljak-Služba za Katastar, Slavko Galić ing.geod 030-877-806

R.br.	PODACI O NEKRETNINAMA (prema zadnjem stanju u katastru)	
1.	NAZIV POLITIČKE OPĆINE	Kiseljak
2.	NAZIV KATASTARSKE OPĆINE	Podastinje
3.	BROJ POSJEDOVNOG LISTA	16-II
4.	BROJ KATASTARSKE PARCELE (stari i novi premjer)	1199/5- stari premjer /novi premjer nije na snazi/
5.	OZNAKA PARCELE	«Podbarica»njiva 4.kl.
6.	POVRŠINA PARCELE	150 m2
7.	PODACI O POSJEDNIKU (i dio posjeda)	SEKRETARIJAT ZA POSLOVE NARODNE ODBRANE-KISELJAK
8.	OSTALE NAPOMENE	

*) Opišite i ažurirajte informacije dostupne na: www.ohr.int/popisdrzavneimovine

ORGAN KOJI VODI JAVNU EVIDENCIJU (naziv, sjedište, kontakt-podaci, ovlaštena službena osoba):

Općina Kiseljak-Služba za Katastar, Slavko Galić ing.geod 030-877-806

R.br.	PODACI O NEKRETNINAMA (prema zadnjem stanju u katastru)	
1.	NAZIV POLITIČKE OPĆINE	Kiseljak
2.	NAZIV KATASTARSKE OPĆINE	Podastinje
3.	BROJ POSJEDOVNOG LISTA	16-II
4.	BROJ KATASTARSKE PARCELE (stari i novi premjer)	868/5- stari premjer /novi premjer nije na snazi/
5.	OZNAKA PARCELE	«Zagraci», njiva 4.kl.
6.	POVRŠINA PARCELE	280
7.	PODACI O POSJEDNIKU (i dio posjeda)	SEKRETARIJAT ZA POSLOVE NARODNE ODBRANE-KISELJAK
8.	OSTALE NAPOMENE	

*) Opišite i ažurirajte informacije dostupne na: www.ohr.int/popisdrzavneimovine

ORGAN KOJI VODI JAVNU EVIDENCIJU (naziv, sjedište, kontakt-podaci, ovlaštena službena osoba):

Općina Kiseljak-Služba za Katastar, Slavko Galić ing.geod 030-877-806

R.br.	PODACI O NEKRETNINAMA (prema zadnjem stanju u katastru)	
1.	NAZIV POLITIČKE OPĆINE	Kiseljak
2.	NAZIV KATASTARSKE OPĆINE	Podastinje
3.	BROJ POSJEDOVNOG LISTA	16-II
4.	BROJ KATASTARSKE PARCELE (stari i novi premjer)	868/4- stari premjer /novi premjer nije na snazi/
5.	OZNAKA PARCELE	«Zagraci», njiva 4.kl.
6.	POVRŠINA PARCELE	470
7.	PODACI O POSJEDNIKU (i dio posjeda)	SEKRETARIJAT ZA POSLOVE NARODNE ODBRANE-KISELJAK
8.	OSTALE NAPOMENE	

*) Opišite i ažurirajte informacije dostupne na: www.ohr.int/popisdrzavneimovine

Nar. br. 1403/08

Zemljišno knjižni izvadak

Katastarska opština Podlastnjak

Broj zk. uložka 1130

A) Popisni list I. odjeljak

Redni broj	Broj zemljišta (parcela)	Oznaka nekretnina	Površina			Primjedba
			ha	a	m ²	
✓✓	1. 795/6	stambena zgrada			146	
✓✓	2. 795/32	dvorište			454	
✓✓	3. 795/28	stambena zgrada			250	
✓✓	4. 795/10	nepladno - gradilište			250	
✓✓	5. 795/30	dvorište		1	079	
✓✓	6. 787/11	stambena zgrada			146	
✓✓	7. 795/31	stambena zgrada			146	
✓✓	8. 789/1	dvorište			993	
✓✓	9. 1568	Vojni krug Čizma		36	198	
✓✓	10. 1534	Vojni krug Prijevori		100	935	
✓✓	11. 992/8	Stambena zgrada br. 54			209	
✓✓	12. 992/9	stambena zgrada br. 50			209	
✓✓	13. 992/16	stambena zgrada br. 52			209	
✓✓	14. 795/24	stambena zgrada			146	
✓✓	15. 795/42	stambena zgrada			146	
✓✓	16. 795/43	dvorište			304	
✓✓	17. 795/70	nepladno			077	2k-ul. 69/ Društvena svojina
✓✓	18. 789/2	nepladno dvorište			233	E. 1648 Gupko Anić
II						
1.		stambena zgrada izgrađena na k.o. br. 795/10 a sastoji se od:				
		1. Prizemlje - predumica označena sa br. 79-111				

Vidi dalje →



B. Vlasnički list

Rroj zk. uloška 1130

Redni broj	UPISI	Primjedba
	<p>Pri. 21. 04. 1960. Pri: 268/1960</p> <p>Na osnovu rješanja za finansije u Narodnog albana opštine Kiseljak broj: Vli: 05/5-140/11 od 18.03.1960. zemljište pravo u listu A pod I uknjižuje se kao</p> <p>1. Društvena svojina sa //.</p>	
	<p>Pri. 09. 05. 2002. Pri: 268/2002.</p> <p>Na osnovu rješanja o upotrebi izgrađenog prostora poslovnog na kč. br. 795/10. od 08.05.2002. broj: 03-25-501/2002. Kiseljak uknjižuje se pravo svojine na nek. u A u korist:</p> <p>2. SFRJ - SSNO - Odjeljenje Sarajeva</p>	
	<p>Pri. 09. 05. 2002. Pri: 269/2002.</p> <p>Na osnovu kupoprodajnog ugovora od 02.09.1991. broj: ou. 1049/21. Sarajeva uknjižuje se pravo svojine na poslovni prostor koji se nalazi u prizemlju izgrađen na kč. br. 795/10 i to prodavnica označena sa //1 površine 50m² i prodavnica označena sa //2 površine 33m² broj 79 u korist:</p> <p>3. Mustafa Fećević sin Salema Fećevića sa //.</p>	

C. Teretni list

Proj. z. uložka 1130

Redni broj	UPISI	Iznos		Primjedba
		KM		
	<p>P. 21. 04. 1960. Dn. 268/60</p> <p>Na osnovu čl. 38 i 39. Zakona o nacionalizaciji nepokretnih zgrada i građevinskog zemljišta utvrdjuje se na zemljištu opisanom u A listu pod I pravo korišćenja u korist:</p>			
1.	<p>Mate Kristića s. Jure iz Kiseljaka sa sa</p> <p>oblastni organi ne donose rješenje o predaji zemljišta u posjed opštini ili drugom licu.</p>			<p>V 2. prenos prava korišćenja</p>
	<p>P. 13. 02. 1963. Dn. 104/63.</p> <p>Na osnovu pravomoćnog rješenja Vn. odbrane opštine Kiseljak od 19. 05. 1960. broj:</p> <p>W. 05/13/ utvrdjuje se pravo korišćenja na nepokretnine u A listu u korist:</p>			
2.	<p>Državnog sekretarijata za poslove narodne odbrane u Beogradu.</p>			<p>Pravo korišćenja</p>
	 			

SUD / ORGAN KOJI VODI JAVNU EVIDENCIJU (naziv, sjedište, kontakt-podaci, ovlašteno službeno lice):OPĆINSKI SUD KISELJAKU

Rbr.	PODACI O NEKRETNINAMA	31.12.1991.	18.03.2005.	Trenutno stanje
1.	NAZIV POLITIČKE OPŠTINE / OPĆINE	Kiseljak	Kiseljak	Kiseljak
2.	NAZIV KATASTARSKE OPŠTINE / OPĆINE	Podastinje	Podastinje	Podastinje
3.	BROJ ZEMLJIŠNO-KNJIŽNOG ULOŠKA	1130	1130	1130
4.	OZNAKA NEKRETNINA (opis i površina)	Stambena zgrada, Dvoriste i dr.	Stambena zgrada, Dvoriste i dr.	Stambena zgrada, Dvoriste i dr.
5.	BROJ ZEMLJIŠTA (stari i novi broj parcele)	795/6 i dr.	795/6 i dr.	795/6 i dr.
6.	VRSTA / OBLIK IMOVINE / SVOJINE	Drustveno vlasništvo	Drzavno vlasništvo	Drzavno vlasništvo
7.	NOSILAC PRAVA VLASNIŠTVA			
8.	NOSILAC PRAVA RASPOLAGANJA			
9.	NOSILAC PRAVA UPRAVLJANJA			
10.	NOSILAC PRAVA KORIŠTENJA	DSNO Beograd	DSNO Beograd	DSNO Beograd
11.	NOSILAC NEKOG DRUGOG STVARNOG PRAVA			
12.	TERETI I OGRANIČENJA			
13.	OSTALE NAPOMENE			

Zemljišno - knjižni izvadak

Nar. broj 13099/09

Katastarska općina *Dobroslavić*

Broj zk. uložka 1089

A) POPISNI LIST

Redni broj	Broj zemljišta (parcele)	OZNAKA NEKRETNINA	Površina			PRIMJEDBA
			ha	a	m ²	
1.	1199/4	<i>Dozmi kraj</i>		<i>3</i>	<i>514</i>	

B) VLASNIČKI LIST

Redni broj	UPISI	PRIMJEDBA
1.	<i>Skupština svojine</i>	
2.	<i>Organi upravljanja nekretnosću u A je: Direktni sekretarijat za poslove narodne odbrane J.N. A.</i>	

SUD / ORGAN KOJI VODI JAVNU EVIDENCIJU (naziv, sjedište, kontakt-podaci, ovlašteno službeno lice):OPĆINSKI SUD KISELJAKU

Rbr.	PODACI O NEKRETNINAMA	31.12.1991.	18.03.2005.	Trenutno stanje
1.	NAZIV POLITIČKE OPŠTINE / OPĆINE	Kiseljak	Kiseljak	Kiseljak
2.	NAZIV KATASTARSKE OPŠTINE / OPĆINE	Podastinje	Podastinje	Podastinje
3.	BROJ ZEMLJIŠNO-KNJIŽNOG ULOŠKA	1089	1089	1089
4.	OZNAKA NEKRETNINA (opis i površina)	Vojni krug	Vojni krug	Vojni krug
5.	BROJ ZEMLJIŠTA (stari i novi broj parcele)	1199/4	1199/4	1199/4
6.	VRSTA / OBLIK IMOVINE / SVOJINE	Drustveno vlasništvo	Drzavno vlasništvo	Drzavno vlasništvo
7.	NOSILAC PRAVA VLASNIŠTVA			
8.	NOSILAC PRAVA RASPOLAGANJA			
9.	NOSILAC PRAVA UPRAVLJANJA	DSNO JNA	DSNO JNA	DSNO JNA
10.	NOSILAC PRAVA KORIŠTENJA			
11.	NOSILAC NEKOG DRUGOG STVARNOG PRAVA			
12.	TERETI I OGRANIČENJA			
13.	OSTALE NAPOMENE			

Politička općina/opština: KISELJAK
Katastarska općina/opština: SP_PODASTINJE

NAR i RZ BROJ: 1401/09

ZK uložak: 1946

Zemljišnoknjižni izvadak

A

Popisni list

Rbr	Broj zemljišta (parcele)	OZNAKA NEKRETNINA	Površina			Primjedba
			ha	a	m²	
1.	868/5	oranica Zagradci; Oranica --- 02 80	---	02	80	Dana 23.01.2006. preuzeto iz zk.ul.864 iste KO.
2.	868/4	oranica Zagradci; Oranica --- 04 70	---	04	70	Dana 23.01.2006. preuzeto iz zk.ul.864 iste KO.

B

Vlasnički list

Rbr	U P I S I	Primjedba
1.	Udio: 1/1 Tip: Vlasništvo Državna svojina, Adresa: ; JMB: null Pr.31.03.1958.g Dn:178/58 uknjiženo je pravo vlasništva, a zabilježuje se da je organ upravljanja Državni sekretarijat za poslove narodne odbrane.	Dana 23.01.2006. preuzeto iz zk.ul.864 iste KO.

C

Teretni list

Rbr	U P I S I	Iznos (KM)	Primjedba
	Nema tereta.		



Potpis referenta: _____

P. Popović

SUD / ORGAN KOJI VODI JAVNU EVIDENCIJU (naziv, sjedište, kontakt-podaci, ovlašteno službeno lice):OPĆINSKI SUD KISELJAKU

Rbr.	PODACI O NEKRETNINAMA	31.12.1991.	18.03.2005.	Trenutno stanje
1.	NAZIV POLITIČKE OPŠTINE / OPĆINE	Kiseljak	Kiseljak	Kiseljak
2.	NAZIV KATASTARSKJE OPŠTINE / OPĆINE	Podastinje	Podastinje	Podastinje
3.	BROJ ZEMLJIŠNO-KNJIŽNOG ULOŠKA	1946	1946	1946
4.	OZNAKA NEKRETNINA (opis i površina)	Oranica Zagradci	Oranica Zagradci	Oranica Zagradci
5.	BROJ ZEMLJIŠTA (stari i novi broj parcele)	868/5 i 868/4	868/5 i 868/4	868/5 i 868/4
6.	VRSTA / OBLIK IMOVINE / SVOJINE	Drustveno vlasništvo	Drzavno vlasništvo	Drzavno vlasništvo
7.	NOSILAC PRAVA VLASNIŠTVA			
8.	NOSILAC PRAVA RASPOLAGANJA			
9.	NOSILAC PRAVA UPRAVLJANJA	DSNO	DSNO	DSNO
10.	NOSILAC PRAVA KORIŠTENJA			
11.	NOSILAC NEKOG DRUGOG STVARNOG PRAVA			
12.	TERETI I OGRANIČENJA			
13.	OSTALE NAPOMENE			

Politička općina/opština: **KISELJAK**
Katastarska općina/opština: **SP_PODASTINJE**

NAR i RZ BROJ: **1404/09**
ZK uložak: **1648**

Zemljišnoknjižni izvadak

A

Popisni list

Rbr	Broj zemljišta (parcele)	OZNAKA NEKRETNINA	Površina			Primjedba
			ha	a	m ²	
2.	789/2	Stambeno-poslovna zgrada i dvorište;	----	01	75	Dn:128/06

A2

Drugi dio - upisi

Rbr	UPISI	Primjedba
1.	Pr.12.06.2006.Dn:124/06 Na osnovu prijavnog lista br.74/06 Kiseljak izvršeno je etažiranje stambeno-poslovne zgrade sagrađene na k.č.789/2.	
2.	Pr:09.06.2006.Dn:123/06 Otpisana je kč.br.789/3 iz ul.br.1648 u ul.br.2377 iste KO.	

B

Vlasnički list

Rbr	UPISI	Primjedba
3.	Udio: 1/1 Tip:Vlasništvo Anić (Ivo) Ljupko, Adresa: Kiseljak,Nepoznata bb; JMB: null Pr.09.06.2006.god.Dn:123/06 Uknjiženo je pravo vlasništva.	Etažno vlasništvo po Dn:124/06,zk.ul.etažnih jedinica:2371,2372,2373 ,2374,2375, 2376 iste KO.

C

Teretni list

Rbr	UPISI	Iznos (KM)	Primjedba
2.	Pr.28.12.2005.god. Dn:407/2005 Na osnovu rješenja Kiseljak od 28.12.2005.god. broj lp:240/05, uknjižuje se založno pravo na kč. broj 789/2 i stambeno-poslovnu zgradu, izgrađenu na kč.789/2, za zajam u iznosu od 117.000,00 KM sa kamatom po ugovoru, u korist: 2."BOR Banke" d.d. Sarajevo.	117000	



Potpis referenta: Berby