

1

Bosna i Hercegovina
Federacija Bosne i Hercegovine
OPĆINA KISELJAK
Služba za katastar

Broj posj.lista: 3-II


K.O. BRESTOVSKO
Broj: 03- 85 /09

POSJEDOVNI LIST
(Prijepis)

| Redni broj: | Prezime, očevo ime i ime posjednika | Mjesto stanovanja | Kućni broj | DIO POSJEDA |
|-------------|-------------------------------------|-------------------|------------|-------------|
| 1 | Općina Kiseljak | Kiseljak | b.b. | 1/1 dijela |
| | | | | |
| | | | | |
| | | | | |
| | | | | |

| Broj parcele | Naziv parcele | Kultura i klasa | Površina | Primjedba |
|--------------|---------------|----------------------|----------|-----------|
| 2522/1 | Rauševac | livada 4 kl. | 1 00 60 | |
| 2533/1 | Rauševac | livada 4 kl. | 2 18 50 | |
| 2496/1 | Lušić | livada 4 kl. | 1 11 50 | |
| 2529/2 | Polje | livada 6 kl. | 1 06 00 | |
| 2524/1 | Polje | njiva 7 kl. | 83 60 | |
| 2529/6 | Polje | livada 6 kl. | 93 50 | |
| 2524/2 | Polje | njiva 7 kl. | 9 00 | |
| 2529/3 | Polje | njiva 7 kl. | 41 00 | |
| 2529/11 | Polje | livada 1 kl. i 2 kl. | 33 00 | |
| 2532/4 | Polje | njiva 7 kl. | 18 00 | |
| 2529/8 | Polje | livada 6 kl. | 73 00 | |
| 2525 | Lanišće | njiva 6 kl. | 12 00 | |
| 2526 | Lanišće | njiva 6 kl. | 10 70 | |
| 2475/2 | Polje | neplodno | 7 70 | |
| 2529/7 | Polje | livada 1 kl. i 4 kl. | 52 00 | |
| 2533/2 | Rauševac | livada 4 kl. | 42 60 | |
| 2533/4 | Rauševac | livada 4 kl. | 1 71 00 | |
| 2497/1 | Rauševac | livada 1 kl. i 4 kl. | 3 78 00 | |
| 2497/3 | Rauševac | neplodno | 10 70 | |
| 2500/1 | Rauševac | njiva 7 kl. | 1 04 00 | |
| 2500/2 | Rauševac | livada 1 kl. i 4 kl. | 2 62 00 | |
| 2473/2 | Kamen | livada 4 kl. i 6 kl. | 1 64 50 | |
| 2473/4 | Kamen | neplodno | 5 00 | |
| 2473/5 | Kamen | livada 4 kl. i 6 kl. | 40 00 | |
| 2001/3 | Jehovina | livada 4 kl. i 6 kl. | 42 00 | |
| 2499/1 | Luka | livada 6 kl. | 12 60 | |
| 2499/2 | Luka | livada 6 kl. | 1 16 60 | |
| 1999/1 | Luka | njiva 7 kl. | 48 50 | |
| 1999/2 | Luka | njiva 7 kl. | 62 00 | |
| 1999/3 | Luka | njiva 7 kl. | 64 00 | |
| 1999/4 | Luka | njiva 7 kl. | 1 57 00 | |
| 1999/5 | Luka | njiva 8 kl. | 72 00 | |
| 1976 | Rauševac | livada 4 kl i 6 kl. | 37 60 | |
| 2472/2 | Rauševac | neplodno | 4 20 | |
| 2472/5 | Rauševac | neplodno | 2 60 | |

Kiseljak 31. 08. 2009 god.



O V J E R A V A:

Slavko Galić
Slavko Galić ing. geodezije

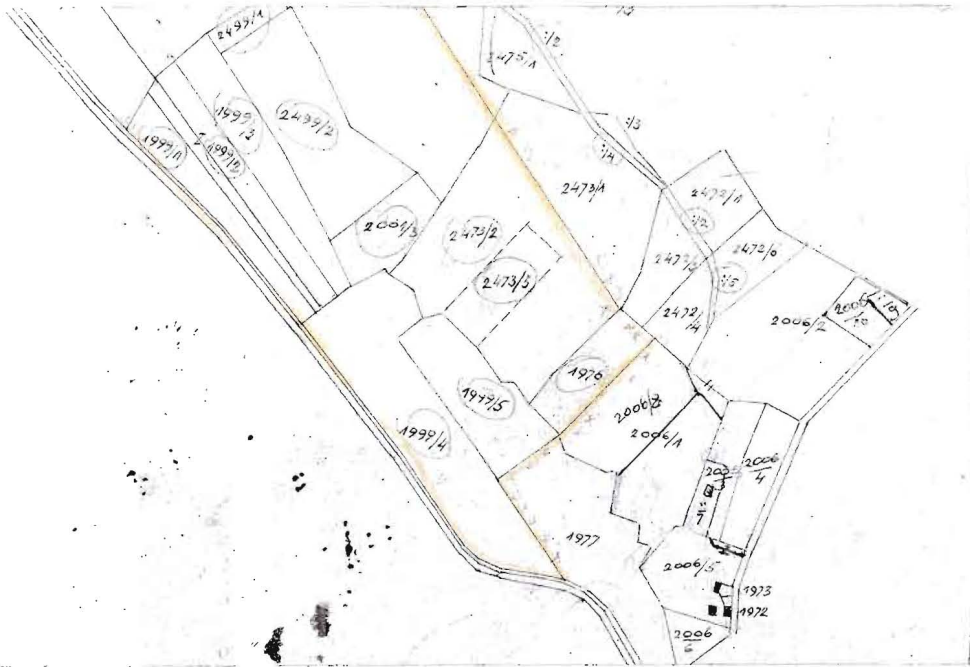
Katastarska općina: BRESTOVSKO

Služba za katastar: Kiseljak

Broj.plana:

KOPIJA KATASTARSKOG PLANA

Razmjera 1 : 6 250



Naknada po tarifnom broju 11. tarife, naknada za korištenje podataka premjera i katastra zemljišta broj: 615/05 od 24.11.05. (sl.nov. FBiH BR.69/05), u iznosu od 12,00 KM, uplaćen i zaveden u spisku porudžbina pod brojem

03- 756 /09

Katastarski podaci

| Broj Posj. lista | Br. kat. parcele | kultura | m ² | POSJEDNIK |
|------------------|------------------|--------------------------------|----------------|----------------------------|
| 3-II | 1999/1 | „Luka,, njiva 7 kl. | 48 50 | Općina Kiseljak 1/1 dijela |
| | 1999/2 | „Luka,, njiva 7 kl. | 62 00 | |
| | 1999/3 | „Luka,, njiva 7 kl. | 64 00 | |
| | 1999/4 | „Luka,, njiva 7 kl. | 1 57 00 | |
| | 1999/5 | „Luka,, njiva 8 kl. | 72 00 | |
| | 1976 | „Rauševac,, liv. 4 kl. i 6 kl. | 37 60 | |
| | 2472/2 | „Rauševac,, neplodno | 4 20 | |
| | 2472/5 | „Rauševac,, neplodno | 2 60 | |
| | | | | |
| | | | | |
| | | | | |
| | | | | |

Kiseljak 08. 09. 2009 god.

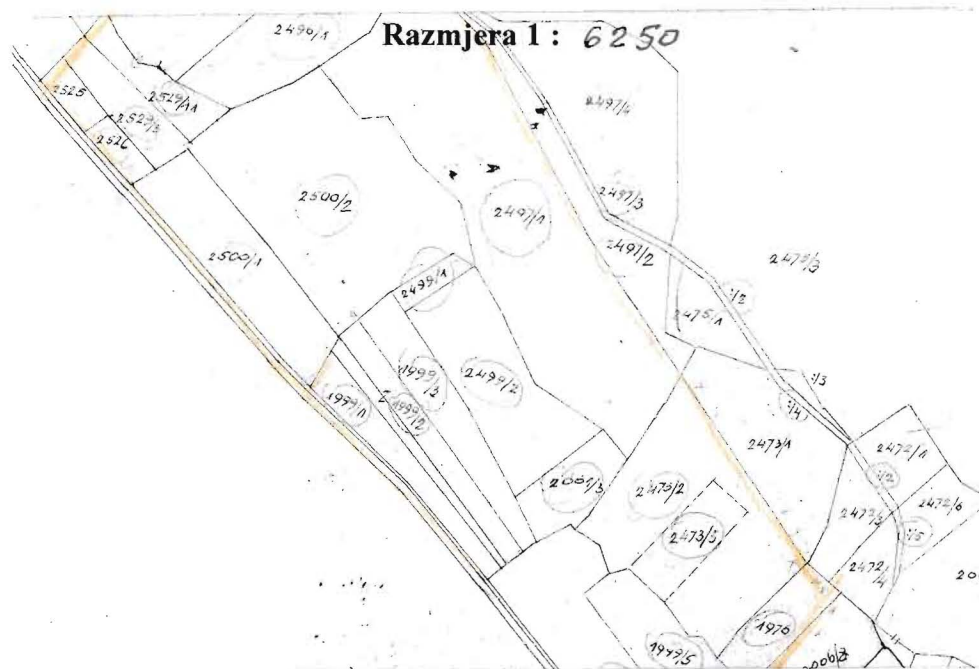
Uradila: *Nada Stanić*

Ovjerava:

Slavko Galić ing.geod



KOPIJA KATASTARSKOG PLANA



Naknada po tarifnom broju 11. tarife, naknada za korištenje podataka premjera i katastra zemljišta broj: 615/05 od 24.11.05. (sl.nov. FBiH BR.69/05), u iznosu od 12,00 KM, uplaćen i zaveden u spisku porudžbina pod brojem 03- 754 /09

Katastarski podaci

| Broj Posj. lista | Br. kat. parcele | kultura | m ² | POSJEDNIK |
|------------------|------------------|--------------------------------|----------------|----------------------------|
| 3-II | 2525 | „Lanišće,, njiva 6 kl. | 12 00 | Općina Kiseljak 1/1 dijela |
| | 2526 | „Lanišće,, njiva 6 kl. | 10 70 | |
| | 2475/2 | „Polje,, neplodno | 7 70 | |
| | 2497/1 | „Rauševac,, liv. 1 kl. i 4 kl. | 3 78 00 | |
| | 2497/3 | „Rauševac,, neplodno | 10 70 | |
| | 2500/1 | „Rauševac,, njiva 7 kl. | 1 04 00 | |
| | 2500/2 | „Rauševac,, liv. 1 kl i 4 kl. | 2 62 00 | |
| | 2473/2 | „Kamen,, liv. 4 kl. i 6 kl. | 1 64 50 | |
| | 2473/4 | „Kamen,, neplodno | 5 00 | |
| | 2473/5 | „Kamen,, liv. 4 kl. i 6 kl. | 40 00 | |
| | 2001/3 | „Jehovina,, liv. 4 kl. i 6 kl. | 42 00 | |
| | 2499/1 | „Luka,, livada 6 kl. | 12 60 | |
| | 2499/2 | „Luka livada 6 kl. | 1 16 60 | |

Kiseljak 08. 09. 2009 god.

Uradila: *Nada Stanić*



Ovjerava:

Slavko Galić
Slavko Galić ing. geodezije

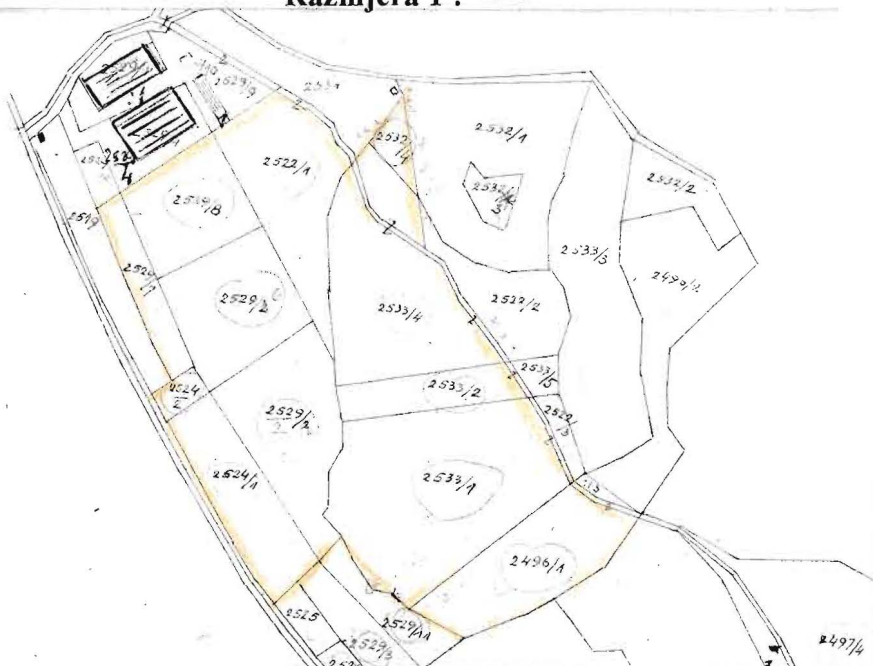
Katastarska općina: BRESTOVSKO

Služba za katastar: Kiseljak

Broj.plana:

KOPIJA KATASTARSKOG PLANA

Razmjera 1 : 6250



Naknada po tarifnom broju 11. tarife, naknada za korištenje podataka premjera i katastra zemljišta broj: 615/05 od 24.11.05. (sl.nov. FBiH BR.69/05), u iznosu od 12,00 KM, uplaćen i zaveden u spisku porudžbina pod brojem

03- 755 /09

Katastarski podaci

| Broj Posj. lista | Br. kat. parcele | kultura | m ² | POSJEDNIK |
|------------------|------------------|------------------------------|----------------|----------------------------|
| 3-II | 2522/1 | „Rauševac,, livada 4 kl. | 1 06 00 | Općina Kiseljak 1/1 dijela |
| | 2533/1 | „Rauševac,, livada 4 kl. | 2 18 50 | |
| | 2496/1 | „Lušić,, livada 4 kl. | 1 11 50 | |
| | 2529/2 | „Polje,, livada 6 kl. | 1 06 00 | |
| | 2524/1 | „Polje,, njiva 7 kl. | 83 60 | |
| | 2529/6 | „Polje,, njiva 6 kl. | 93 50 | |
| | 2524/2 | „Polje,, njiva 7 kl. | 90 00 | |
| | 2533/2 | „Rauševac,, livada 4 kl. | 42 60 | |
| | 2533/4 | „Rauševac,, livada 4 kl. | 1 71 00 | |
| | 2529/8 | „Polje,, livada 6 kl. | 73 00 | |
| | 2532/4 | „Polje,, njiva 7 kl. | 18 00 | |
| | 2529/7 | „Polje,, liv. 1 i liv. 4 kl. | 52 00 | |

Kiseljak 08. 09. 2009 god

Uradila. *Nada Stanić*

Ovjerava:

Slavko Galić ing. geodezije



ORGAN KOJI VODI JAVNU EVIDENCIJU (naziv, sjedište, kontakt-podaci, ovlaštena službena osoba):

Općina Kiseljak-Služba za Katastar-Kiseljak, Slavko Galić ing.geod 030-877-806

| R.br. | PODACI O NEKRETNINAMA (prema zadnjem stanju u katastru) | |
|-------|---|---|
| 1. | NAZIV POLITIČKE OPĆINE | Kiseljak |
| 2. | NAZIV KATASTARSKE OPĆINE | Brestovsko |
| 3. | BROJ POSJEDOVNOG LISTA | 3-II |
| 4. | BROJ KATASTARSKE PARCELE (stari i novi premjer) | 2529/8 stari premjer /novi premjer započetak a nije završen i nije na snazi/ |
| 5. | OZNAKA PARCELE | «Polje» livada 6.kl. |
| 6. | POVRŠINA PARCELE | 7300 m ² |
| 7. | PODACI O POSJEDNIKU (i dio posjeda) | OPĆINA KISELJAK a ranije bio:DRŽAVNI SEKRETARIJAT ZA PIOSLOVE NARODNE ODBRANE |
| 8. | OSTALE NAPOMENE | |

*) Opišite i ažurirajte informacije dostupne na: www.ohr.int/popisdrzavneimovine

ORGAN KOJI VODI JAVNU EVIDENCIJU (naziv, sjedište, kontakt-podaci, ovlaštena službena osoba):

Općina Kiseljak-Služba za Katastar-Kiseljak, Slavko Galić ing.geod 030-877-806

| R.br. | PODACI O NEKRETNINAMA (prema zadnjem stanju u katastru) | |
|-------|---|---|
| 1. | NAZIV POLITIČKE OPĆINE | Kiseljak |
| 2. | NAZIV KATASTARSKE OPĆINE | Brestovsko |
| 3. | BROJ POSJEDOVNOG LISTA | 3-II |
| 4. | BROJ KATASTARSKE PARCELE (stari i novi premjer) | 2524/2 stari premjer /novi premjer započet a nije završen i nije na snazi/ |
| 5. | OZNAKA PARCELE | «Polje» njiva 7.kl.. |
| 6. | POVRŠINA PARCELE | 900 m2 |
| 7. | PODACI O POSJEDNIKU (i dio posjeda) | OPĆINA KISELJAK a ranije bio:DRŽAVNI SEKRETARIJAT ZA PIOSLOVE NARODNE ODBRANE |
| 8. | OSTALE NAPOMENE | |

*) Opišite i ažurirajte informacije dostupne na: www.ohr.int/popisdrzavneimovine

ORGAN KOJI VODI JAVNU EVIDENCIJU (naziv, sjedište, kontakt-podaci, ovlaštena službena osoba):

Općina Kiseljak-Služba za Katastar-Kiseljak, Slavko Galić ing.geod 030-877-806

| R.br. | PODACI O NEKRETNINAMA (prema zadnjem stanju u katastru) | |
|-------|---|--|
| 1. | NAZIV POLITIČKE OPĆINE | Kiseljak |
| 2. | NAZIV KATASTARSKE OPĆINE | Brestovsko |
| 3. | BROJ POSJEDOVNOG LISTA | 3-II |
| 4. | BROJ KATASTARSKE PARCELE (stari i novi premjer) | 2529/6 stari premjer /novi premjer započetak a nije završen i nije na snazi/ |
| 5. | OZNAKA PARCELE | «Polje» livada 6.kl. |
| 6. | POVRŠINA PARCELE | 9350 m ² |
| 7. | PODACI O POSJEDNIKU (i dio posjeda) | OPĆINA KISELJAK a ranije bio:DRŽAVNI SEKRETARIJAT ZA PIOSLOVE NARODNE ODBRANE |
| 8. | OSTALE NAPOMENE | |

*) Opišite i ažurirajte informacije dostupne na: www.ohr.int/popisdrzavneimovine

ORGAN KOJI VODI JAVNU EVIDENCIJU (naziv, sjedište, kontakt-podaci, ovlaštena službena osoba):

Općina Kiseljak-Služba za Katastar-Kiseljak, Slavko Galić ing.geod 030-877-806

| R.br. | PODACI O NEKRETNINAMA (prema zadnjem stanju u katastru) | |
|-------|---|--|
| 1. | NAZIV POLITIČKE OPĆINE | Kiseljak |
| 2. | NAZIV KATASTARSKE OPĆINE | Brestovsko |
| 3. | BROJ POSJEDOVNOG LISTA | 3-II |
| 4. | BROJ KATASTARSKE PARCELE (stari i novi premjer) | 2529/7 stari premjer /novi premjer započet a nije završen i nije na snazi/ |
| 5. | OZNAKA PARCELE | «Polje»livada 1.kl. |
| 6. | POVRŠINA PARCELE | 5200 m2 |
| 7. | PODACI O POSJEDNIKU (i dio posjeda) | OPĆINA KISELJAK a ranije bio:DRŽAVNI SEKRETARIJAT ZA PIOSLOVE NARODNE ODBRANE |
| 8. | OSTALE NAPOMENE | |

*) Opišite i ažurirajte informacije dostupne na: www.ohr.int/popisdrzavneimovine

ORGAN KOJI VODI JAVNU EVIDENCIJU (naziv, sjedište, kontakt-podaci, ovlaštena službena osoba):

Općina Kiseljak-Služba za Katastar-Kiseljak, Slavko Galić ing.geod 030-877-806

| R.br. | PODACI O NEKRETNINAMA (prema zadnjem stanju u katastru) | |
|-------|---|---|
| 1. | NAZIV POLITIČKE OPĆINE | Kiseljak |
| 2. | NAZIV KATASTARSKE OPĆINE | Brestovsko |
| 3. | BROJ POSJEDOVNOG LISTA | 3-II |
| 4. | BROJ KATASTARSKE PARCELE (stari i novi premjer) | 2524/1 stari premjer /novi premjer započetak a nije završen i nije na snazi/ |
| 5. | OZNAKA PARCELE | «Polje» njiva 7.kl. |
| 6. | POVRŠINA PARCELE | 8360 m ² |
| 7. | PODACI O POSJEDNIKU (i dio posjeda) | OPĆINA KISELJAK a ranije bio:DRŽAVNI SEKRETARIJAT ZA PIOSLOVE NARODNE ODBRANE |
| 8. | OSTALE NAPOMENE | |

*) Opišite i ažurirajte informacije dostupne na: www.ohr.int/popisdrzavneimovine

ORGAN KOJI VODI JAVNU EVIDENCIJU (naziv, sjedište, kontakt-podaci, ovlaštena službena osoba):

Općina Kiseljak-Služba za Katastar-Kiseljak, Slavko Galić ing.geod 030-877-806

| R.br. | PODACI O NEKRETNINAMA (prema zadnjem stanju u katastru) | |
|-------|---|---|
| 1. | NAZIV POLITIČKE OPĆINE | Kiseljak |
| 2. | NAZIV KATASTARSKE OPĆINE | Brestovsko |
| 3. | BROJ POSJEDOVNOG LISTA | 3-II |
| 4. | BROJ KATASTARSKE PARCELE (stari i novi premjer) | 2529/2 stari premjer /novi premjer započet a nije završen i nije na snazi/ |
| 5. | OZNAKA PARCELE | «Polje» livada 6.kl. |
| 6. | POVRŠINA PARCELE | 10600 m ² |
| 7. | PODACI O POSJEDNIKU (i dio posjeda) | OPĆINA KISELJAK a ranije bio:DRŽAVNI SEKRETARIJAT ZA PIOSLOVE NARODNE ODBRANE |
| 8. | OSTALE NAPOMENE | |

*) Opišite i ažurirajte informacije dostupne na: www.ohr.int/popisdrzavneimovine

ORGAN KOJI VODI JAVNU EVIDENCIJU (naziv, sjedište, kontakt-podaci, ovlaštena službena osoba):

Općina Kiseljak-Služba za Katastar-Kiseljak, Slavko Galić ing.geod 030-877-806

| R.br. | PODACI O NEKRETNINAMA (prema zadnjem stanju u katastru) | |
|-------|---|---|
| 1. | NAZIV POLITIČKE OPĆINE | Kiseljak |
| 2. | NAZIV KATASTARSKE OPĆINE | Brestovsko |
| 3. | BROJ POSJEDOVNOG LISTA | 3-II |
| 4. | BROJ KATASTARSKE PARCELE (stari i novi premjer) | 2533/2 stari premjer /novi premjer započetak a nije završen i nije na snazi/ |
| 5. | OZNAKA PARCELE | «Rauševac»livada 4.kl. |
| 6. | POVRŠINA PARCELE | 4260 m ² |
| 7. | PODACI O POSJEDNIKU (i dio posjeda) | OPĆINA KISELJAK a ranije bio:DRŽAVNI SEKRETARIJAT ZA PIOSLOVE NARODNE ODBRANE |
| 8. | OSTALE NAPOMENE | |

*) Opišite i ažurirajte informacije dostupne na: www.ohr.int/popisdrzavneimovine

ORGAN KOJI VODI JAVNU EVIDENCIJU (naziv, sjedište, kontakt-podaci, ovlaštena službena osoba):

Općina Kiseljak-Služba za Katastar-Kiseljak, Slavko Galić ing.geod 030-877-806

| R.br. | PODACI O NEKRETNINAMA (prema zadnjem stanju u katastru) | |
|-------|---|---|
| 1. | NAZIV POLITIČKE OPĆINE | Kiseljak |
| 2. | NAZIV KATASTARSKE OPĆINE | Brestovsko |
| 3. | BROJ POSJEDOVNOG LISTA | 3-II |
| 4. | BROJ KATASTARSKE PARCELE (stari i novi premjer) | 2533/4 stari premjer /novi premjer započetak a nije završen i nije na snazi/ |
| 5. | OZNAKA PARCELE | «Rauševac»livada 4.kl. |
| 6. | POVRŠINA PARCELE | 17100 m ² |
| 7. | PODACI O POSJEDNIKU (i dio posjeda) | OPĆINA KISELJAK a ranije bio:DRŽAVNI SEKRETARIJAT ZA PIOSLOVE NARODNE ODBRANE |
| 8. | OSTALE NAPOMENE | |

*) Opišite i ažurirajte informacije dostupne na: www.ohr.int/popisdrzavneimovine

ORGAN KOJI VODI JAVNU EVIDENCIJU (naziv, sjedište, kontakt-podaci, ovlaštena službena osoba):

Općina Kiseljak-Služba za Katastar-KI seljak, Slavko Galić ing.geod 030-877-806

| R.br. | PODACI O NEKRETNINAMA (prema zadnjem stanju u katastru) | |
|-------|---|---|
| 1. | NAZIV POLITIČKE OPĆINE | Kiseljak |
| 2. | NAZIV KATASTARSKE OPĆINE | Brestovsko |
| 3. | BROJ POSJEDOVNOG LISTA | 3-II |
| 4. | BROJ KATASTARSKE PARCELE (stari i novi premjer) | 2496/1 stari premjer /novi premjer započet a nije završen i nije na snazi/ |
| 5. | OZNAKA PARCELE | «Lušić» livada 4.kl. |
| 6. | POVRŠINA PARCELE | 11150 m ² |
| 7. | PODACI O POSJEDNIKU (i dio posjeda) | OPĆINA KISELJAK a ranije bio:DRŽAVNI SEKRETARIJAT ZA PIOSLOVE NARODNE ODBRANE |
| 8. | OSTALE NAPOMENE | |

*) Opišite i ažurirajte informacije dostupne na: www.ohr.int/popisdrzavneimovine

ORGAN KOJI VODI JAVNU EVIDENCIJU (naziv, sjedište, kontakt-podaci, ovlaštena službena osoba):

Općina Kiseljak-Služba za Katastar-Kiseljak, Slavko Galić ing.geod 030-877-806

| R.br. | PODACI O NEKRETNINAMA (prema zadnjem stanju u katastru) | |
|-------|---|--|
| 1. | NAZIV POLITIČKE OPĆINE | Kiseljak |
| 2. | NAZIV KATASTARSKE OPĆINE | Brestovsko |
| 3. | BROJ POSJEDOVNOG LISTA | 3-II |
| 4. | BROJ KATASTARSKE PARCELE (stari i novi premjer) | 2533/1 stari premjer /novi premjer započetak a nije završen i nije na snazi/ |
| 5. | OZNAKA PARCELE | «Rauševac» livada 4.kl. |
| 6. | POVRŠINA PARCELE | 21850 m ² |
| 7. | PODACI O POSJEDNIKU (i dio posjeda) | OPĆINA KISELJAK a ranije bio:DRŽAVNI SEKRETARIJAT ZA PIOSLOVE NARODNE ODBRANE |
| 8. | OSTALE NAPOMENE | |

*) Opišite i ažurirajte informacije dostupne na: www.ohr.int/popisdrzavneimovine

ORGAN KOJI VODI JAVNU EVIDENCIJU (naziv, sjedište, kontakt-podaci, ovlaštena službena osoba):

Općina Kiseljak-Služba za Katastar-Kiseljak, Slavko Galić ing.geod 030-877-806

| R.br. | PODACI O NEKRETNINAMA (prema zadnjem stanju u katastru) | |
|-------|---|---|
| 1. | NAZIV POLITIČKE OPĆINE | Kiseljak |
| 2. | NAZIV KATASTARSKE OPĆINE | Brestovsko |
| 3. | BROJ POSJEDOVNOG LISTA | 3-II |
| 4. | BROJ KATASTARSKE PARCELE (stari i novi premjer) | 2473/2 stari premjer /novi premjer započeta a nije završena i nije na snazi/ |
| 5. | OZNAKA PARCELE | «Kamen» livada 4 i 6.kl. |
| 6. | POVRŠINA PARCELE | 16450 m ² |
| 7. | PODACI O POSJEDNIKU (i dio posjeda) | OPĆINA KISELJAK a ranije bio:DRŽAVNI SEKRETARIJAT ZA POSLOVE NARODNE ODBRANE |
| 8. | OSTALE NAPOMENE | |

*) Opišite i ažurirajte informacije dostupne na: www.ohr.int/popisdrzavneimovine

ORGAN KOJI VODI JAVNU EVIDENCIJU (naziv, sjedište, kontakt-podaci, ovlaštena službena osoba):

Općina Kiseljak-Služba za Katastar-Kiseljak, Slavko Galić ing.geod 030-877-806

| R.br. | PODACI O NEKRETNINAMA (prema zadnjem stanju u katastru) | |
|-------|---|---|
| 1. | NAZIV POLITIČKE OPĆINE | Kiseljak |
| 2. | NAZIV KATASTARSKE OPĆINE | Brestovsko |
| 3. | BROJ POSJEDOVNOG LISTA | 3-II |
| 4. | BROJ KATASTARSKE PARCELE (stari i novi premjer) | 2499/2 stari premjer /novi premjer započetak a nije završen i nije na snazi/ |
| 5. | OZNAKA PARCELE | «Luka» livada 6.kl. |
| 6. | POVRŠINA PARCELE | 11660 m ² |
| 7. | PODACI O POSJEDNIKU (i dio posjeda) | OPĆINA KISELJAK a ranije bio:DRŽAVNI SEKRETARIJAT ZA PIOSLOVE NARODNE ODBRANE |
| 8. | OSTALE NAPOMENE | |

*) Opišite i ažurirajte informacije dostupne na: www.ohr.int/popisdrzavneimovine

ORGAN KOJI VODI JAVNU EVIDENCIJU (naziv, sjedište, kontakt-podaci, ovlaštena službena osoba):

Općina Kiseljak-Služba za Katastar-Kiseljak, Slavko Galić ing.geod 030-877-806

| R.br. | PODACI O NEKRETNINAMA (prema zadnjem stanju u katastru) | |
|-------|---|---|
| 1. | NAZIV POLITIČKE OPĆINE | Kiseljak |
| 2. | NAZIV KATASTARSKE OPĆINE | Brestovsko |
| 3. | BROJ POSJEDOVNOG LISTA | 3-II |
| 4. | BROJ KATASTARSKE PARCELE (stari i novi premjer) | 1999/3 stari premjer /novi premjer započet a nije završen i nije na snazi/ |
| 5. | OZNAKA PARCELE | «Luka» njiva 7.kl. |
| 6. | POVRŠINA PARCELE | 6400 m ² |
| 7. | PODACI O POSJEDNIKU (i dio posjeda) | OPĆINA KISELJAK a ranije bio:DRŽAVNI SEKRETARIJAT ZA PIOSLOVE NARODNE ODBRANE |
| 8. | OSTALE NAPOMENE | |

*) Opišite i ažurirajte informacije dostupne na: www.ohr.int/popisdrzavneimovine

ORGAN KOJI VODI JAVNU EVIDENCIJU (naziv, sjedište, kontakt-podaci, ovlaštena službena osoba):

Općina Kiseljak-Služba za Katastar-Kiseljak, Slavko Galić ing.geod 030-877-806

| R.br. | PODACI O NEKRETNINAMA (prema zadnjem stanju u katastru) | |
|-------|---|---|
| 1. | NAZIV POLITIČKE OPĆINE | Kiseljak |
| 2. | NAZIV KATASTARSKE OPĆINE | Brestovsko |
| 3. | BROJ POSJEDOVNOG LISTA | 3-II |
| 4. | BROJ KATASTARSKE PARCELE (stari i novi premjer) | 2473/4 stari premjer /novi premjer započet a nije završen i nije na snazi/ |
| 5. | OZNAKA PARCELE | «Kamen» neplodno |
| 6. | POVRŠINA PARCELE | 500 m ² |
| 7. | PODACI O POSJEDNIKU (i dio posjeda) | OPĆINA KISELJAK a ranije bio:DRŽAVNI SEKRETARIJAT ZA POSLOVE NARODNE ODBRANE |
| 8. | OSTALE NAPOMENE | |

*) Opišite i ažurirajte informacije dostupne na: www.o.hr.int/popisdrzavneimovine

ORGAN KOJI VODI JAVNU EVIDENCIJU (naziv, sjedište, kontakt-podaci, ovlaštena službena osoba):

Općina Kiseljak-Služba za Katastar-Kiseljak, Slavko Galić ing.geod 030-877-806

| R.br. | PODACI O NEKRETNINAMA (prema zadnjem stanju u katastru) | |
|-------|---|---|
| 1. | NAZIV POLITIČKE OPĆINE | Kiseljak |
| 2. | NAZIV KATASTARSKE OPĆINE | Brestovsko |
| 3. | BROJ POSJEDOVNOG LISTA | 3-II |
| 4. | BROJ KATASTARSKE PARCELE (stari i novi premjer) | 2529/3 stari premjer /novi premjer započetak a nije završen i nije na snazi/ |
| 5. | OZNAKA PARCELE | «Polje» njiva 7.kl.. |
| 6. | POVRŠINA PARCELE | 4100 m ² |
| 7. | PODACI O POSJEDNIKU (i dio posjeda) | OPĆINA KISELJAK a ranije bio:DRŽAVNI SEKRETARIJAT ZA PIOSLOVE NARODNE ODBRANE |
| 8. | OSTALE NAPOMENE | |

*) Opišite i ažurirajte informacije dostupne na: www.ohr.int/popisdrzavneimovine

ORGAN KOJI VODI JAVNU EVIDENCIJU (naziv, sjedište, kontakt-podaci, ovlaštena službena osoba):

Općina Kiseljak-Služba za Katastar-Kiseljak, Slavko Galić ing.geod 030-877-806

| R.br. | PODACI O NEKRETNINAMA (prema zadnjem stanju u katastru) | |
|-------|---|---|
| 1. | NAZIV POLITIČKE OPĆINE | Kiseljak |
| 2. | NAZIV KATASTARSKE OPĆINE | Brestovsko |
| 3. | BROJ POSJEDOVNOG LISTA | 3-II |
| 4. | BROJ KATASTARSKE PARCELE (stari i novi premjer) | 2532/4 stari premjer /novi premjer započetak a nije završen i nije na snazi/ |
| 5. | OZNAKA PARCELE | «Polje» njiva 7.kl. |
| 6. | POVRŠINA PARCELE | 1800 m ² |
| 7. | PODACI O POSJEDNIKU (i dio posjeda) | OPĆINA KISELJAK a ranije bio:DRŽAVNI SEKRETARIJAT ZA PIOSLOVE NARODNE ODBRANE |
| 8. | OSTALE NAPOMENE | |

*) Opišite i ažurirajte informacije dostupne na: www.ohr.int/popisdrzavneimovine

ORGAN KOJI VODI JAVNU EVIDENCIJU (naziv, sjedište, kontakt-podaci, ovlaštena službena osoba):

Općina Kiseljak-Služba za Katastar-Kiseljak, Slavko Galić ing.geod 030-877-806

| R.br. | PODACI O NEKRETNINAMA (prema zadnjem stanju u katastru) | |
|-------|---|---|
| 1. | NAZIV POLITIČKE OPĆINE | Kiseljak |
| 2. | NAZIV KATASTARSKE OPĆINE | Brestovsko |
| 3. | BROJ POSJEDOVNOG LISTA | 3-II |
| 4. | BROJ KATASTARSKE PARCELE (stari i novi premjer) | 2529/11 stari premjer /novi premjer započetak a nije završen i nije na snazi/ |
| 5. | OZNAKA PARCELE | «Polje» livada 1.kl |
| 6. | POVRŠINA PARCELE | 3300 m ² |
| 7. | PODACI O POSJEDNIKU (i dio posjeda) | OPĆINA KISELJAK a ranije bio:DRŽAVNI SEKRETARIJAT ZA PIOSLOVE NARODNE ODBRANE |
| 8. | OSTALE NAPOMENE | |

*) Opišite i ažurirajte informacije dostupne na: www.ohr.int/popisdrzavneimovine

ORGAN KOJI VODI JAVNU EVIDENCIJU (naziv, sjedište, kontakt-podaci, ovlaštena službena osoba):

Općina Kiseljak-Služba za Katastar-Kiseljak, Slavko Galić ing.geod 030-877-806

| R.br. | PODACI O NEKRETNINAMA (prema zadnjem stanju u katastru) | |
|-------|---|---|
| 1. | NAZIV POLITIČKE OPĆINE | Kiseljak |
| 2. | NAZIV KATASTARSKE OPĆINE | Brestovsko |
| 3. | BROJ POSJEDOVNOG LISTA | 3-II |
| 4. | BROJ KATASTARSKE PARCELE (stari i novi premjer) | 2525 stari premjer /novi premjer započetak a nije završen i nije na snazi/ |
| 5. | OZNAKA PARCELE | «Lanišće» njiva 6.kl. |
| 6. | POVRŠINA PARCELE | 1200 m ² |
| 7. | PODACI O POSJEDNIKU (i dio posjeda) | OPĆINA KISELJAK a ranije bio:DRŽAVNI SEKRETARIJAT ZA POSLOVE NARODNE ODBRANE |
| 8. | OSTALE NAPOMENE | |

*) Opišite i ažurirajte informacije dostupne na: www.ohr.int/popisdrzavneimovine

ORGAN KOJI VODI JAVNU EVIDENCIJU (naziv, sjedište, kontakt-podaci, ovlaštena službena osoba):

Općina Kiseljak-Služba za Katastar-Kiseljak, Slavko Galić ing.geod 030-877-806

| R.br. | PODACI O NEKRETNINAMA (prema zadnjem stanju u katastru) | |
|-------|---|---|
| 1. | NAZIV POLITIČKE OPĆINE | Kiseljak |
| 2. | NAZIV KATASTARSKE OPĆINE | Brestovsko |
| 3. | BROJ POSJEDOVNOG LISTA | 3-II |
| 4. | BROJ KATASTARSKE PARCELE (stari i novi premjer) | 1999/1 stari premjer /novi premjer započet a nije završen i nije na snazi/ |
| 5. | OZNAKA PARCELE | «Luka» njiva 7.kl. |
| 6. | POVRŠINA PARCELE | 4850 m ² |
| 7. | PODACI O POSJEDNIKU (i dio posjeda) | OPĆINA KISELJAK a ranije bio:DRŽAVNI SEKRETARIJAT ZA PIOSLOVE NARODNE ODBRANE |
| 8. | OSTALE NAPOMENE | |

*) Opišite i ažurirajte informacije dostupne na: www.ohr.int/popisdrzavneimovine

ORGAN KOJI VODI JAVNU EVIDENCIJU (naziv, sjedište, kontakt-podaci, ovlaštena službena osoba):

Općina Kiseljak-Služba za Katastar-Kiseljak, Slavko Galić ing.geod 030-877-806

| R.br. | PODACI O NEKRETNINAMA (prema zadnjem stanju u katastru) | |
|-------|---|---|
| 1. | NAZIV POLITIČKE OPĆINE | Kiseljak |
| 2. | NAZIV KATASTARSKE OPĆINE | Brestovsko |
| 3. | BROJ POSJEDOVNOG LISTA | 3-II |
| 4. | BROJ KATASTARSKE PARCELE (stari i novi premjer) | 1999/2 stari premjer /novi premjer započet a nije završen i nije na snazi/ |
| 5. | OZNAKA PARCELE | «Luka» njiva 7.kl. |
| 6. | POVRŠINA PARCELE | 6200 m ² |
| 7. | PODACI O POSJEDNIKU (i dio posjeda) | OPĆINA KISELJAK a ranije bio:DRŽAVNI SEKRETARIJAT ZA PIOSLOVE NARODNE ODBRANE |
| 8. | OSTALE NAPOMENE | |

*) Opišite i ažurirajte informacije dostupne na: www.ohr.int/popisdrzavneimovine

ORGAN KOJI VODI JAVNU EVIDENCIJU (naziv, sjedište, kontakt-podaci, ovlaštena službena osoba):

Općina Kiseljak-Služba za Katastar-Kiseljak, Slavko Galić ing.geod 030-877-806

| R.br. | PODACI O NEKRETNINAMA (prema zadnjem stanju u katastru) | |
|-------|---|---|
| 1. | NAZIV POLITIČKE OPĆINE | Kiseljak |
| 2. | NAZIV KATASTARSKE OPĆINE | Brestovsko |
| 3. | BROJ POSJEDOVNOG LISTA | 3-II |
| 4. | BROJ KATASTARSKE PARCELE (stari i novi premjer) | 1999/4 stari premjer /novi premjer započet a nije završen i nije na snazi/ |
| 5. | OZNAKA PARCELE | «Luka» njiva 7.kl. |
| 6. | POVRŠINA PARCELE | 15700 m2 |
| 7. | PODACI O POSJEDNIKU (i dio posjeda) | OPĆINA KISELJAK a ranije bio:DRŽAVNI SEKRETARIJAT ZA PIOSLOVE NARODNE ODBRANE |
| 8. | OSTALE NAPOMENE | |

*) Opišite i ažurirajte informacije dostupne na: www.ohr.int/popisdrzavneimovine

ORGAN KOJI VODI JAVNU EVIDENCIJU (naziv, sjedište, kontakt-podaci, ovlaštena službena osoba):

Općina Kiseljak-Služba za Katastar-Kiseljak, Slavko Galić ing.geod 030-877-806

| R.br. | PODACI O NEKRETNINAMA (prema zadnjem stanju u katastru) | |
|-------|---|---|
| 1. | NAZIV POLITIČKE OPĆINE | Kiseljak |
| 2. | NAZIV KATASTARSKE OPĆINE | Brestovsko |
| 3. | BROJ POSJEDOVNOG LISTA | 3-II |
| 4. | BROJ KATASTARSKE PARCELE (stari i novi premjer) | 1999/5 stari premjer /novi premjer započet a nije završen i nije na snazi/ |
| 5. | OZNAKA PARCELE | «Luka» njiva 8.kl. |
| 6. | POVRŠINA PARCELE | 7200 m ² |
| 7. | PODACI O POSJEDNIKU (i dio posjeda) | OPĆINA KISELJAK a ranije bio:DRŽAVNI SEKRETARIJAT ZA PIOSLOVE NARODNE ODBRANE |
| 8. | OSTALE NAPOMENE | |

*) Opišite i ažurirajte informacije dostupne na: www.ohr.int/popisdrzavneimovine

ORGAN KOJI VODI JAVNU EVIDENCIJU (naziv, sjedište, kontakt-podaci, ovlaštena službena osoba):

Općina Kiseljak-Služba za Katastar-Kiseljak, Slavko Galić ing.geod 030-877-806

| R.br. | PODACI O NEKRETNINAMA (prema zadnjem stanju u katastru) | |
|-------|---|---|
| 1. | NAZIV POLITIČKE OPĆINE | Kiseljak |
| 2. | NAZIV KATASTARSKE OPĆINE | Brestovsko |
| 3. | BROJ POSJEDOVNOG LISTA | 3-II |
| 4. | BROJ KATASTARSKE PARCELE (stari i novi premjer) | 2001/3 stari premjer /novi premjer započet a nije završen i nije na snazi/ |
| 5. | OZNAKA PARCELE | «Jehovina» livada 4 i 6.kl. |
| 6. | POVRŠINA PARCELE | 4200 m ² |
| 7. | PODACI O POSJEDNIKU (i dio posjeda) | OPĆINA KISELJAK a ranije bio:DRŽAVNI SEKRETARIJAT ZA PIOSLOVE NARODNE ODBRANE |
| 8. | OSTALE NAPOMENE | |

*) Opišite i ažurirajte informacije dostupne na: www.ohr.int/popisdrzavneimovine

ORGAN KOJI VODI JAVNU EVIDENCIJU (naziv, sjedište, kontakt-podaci, ovlaštena službena osoba):

Općina Kiseljak-Služba za Katastar-Kiseljak, Slavko Galić ing.geod 030-877-806

| R.br. | PODACI O NEKRETNINAMA (prema zadnjem stanju u katastru) | |
|-------|---|---|
| 1. | NAZIV POLITIČKE OPĆINE | Kiseljak |
| 2. | NAZIV KATASTARSKE OPĆINE | Brestovsko |
| 3. | BROJ POSJEDOVNOG LISTA | 3-II |
| 4. | BROJ KATASTARSKE PARCELE (stari i novi premjer) | 2473/5 stari premjer /novi premjer započet a nije završen i nije na snazi/ |
| 5. | OZNAKA PARCELE | «Kamen» livada 4 i 6.kl. |
| 6. | POVRŠINA PARCELE | 4000 m ² |
| 7. | PODACI O POSJEDNIKU (i dio posjeda) | OPĆINA KISELJAK a ranije bio:DRŽAVNI SEKRETARIJAT ZA PIOSLOVE NARODNE ODBRANE |
| 8. | OSTALE NAPOMENE | |

*) Opišite i ažurirajte informacije dostupne na: www.ohr.int/popisdrzavneimovine

ORGAN KOJI VODI JAVNU EVIDENCIJU (naziv, sjedište, kontakt-podaci, ovlaštena službena osoba):

Općina Kiseljak-Služba za Katastar-Kiseljak, Slavko Galić ing.geod 030-877-806

| R.br. | PODACI O NEKRETNINAMA (prema zadnjem stanju u katastru) | |
|-------|---|---|
| 1. | NAZIV POLITIČKE OPĆINE | Kiseljak |
| 2. | NAZIV KATASTARSKE OPĆINE | Brestovsko |
| 3. | BROJ POSJEDOVNOG LISTA | 3-II |
| 4. | BROJ KATASTARSKE PARCELE (stari i novi premjer) | 1976 stari premjer /novi premjer započeta a nije završena i nije na snazi/ |
| 5. | OZNAKA PARCELE | «Rauševac» livada 4 i 6.kl. |
| 6. | POVRŠINA PARCELE | 3760 m ² |
| 7. | PODACI O POSJEDNIKU (i dio posjeda) | OPĆINA KISELJAK a ranije bio:DRŽAVNI SEKRETARIJAT ZA PIOSLOVE NARODNE ODBRANE |
| 8. | OSTALE NAPOMENE | |

*) Opišite i ažurirajte informacije dostupne na: www.ohr.int/popisdrzavneimovine

ORGAN KOJI VODI JAVNU EVIDENCIJU (naziv, sjedište, kontakt-podaci, ovlaštena službena osoba):

Općina Kiseljak-Služba za Katastar-Kiseljak, Slavko Galić ing.geod 030-877-806

| R.br. | PODACI O NEKRETNINAMA (prema zadnjem stanju u katastru) | |
|-------|---|---|
| 1. | NAZIV POLITIČKE OPĆINE | Kiseljak |
| 2. | NAZIV KATASTARSKE OPĆINE | Brestovsko |
| 3. | BROJ POSJEDOVNOG LISTA | 3-II |
| 4. | BROJ KATASTARSKE PARCELE (stari i novi premjer) | 2472/2 stari premjer /novi premjer započet a nije završen i nije na snazi/ |
| 5. | OZNAKA PARCELE | «Rauševac» neplodno |
| 6. | POVRŠINA PARCELE | 420 m ² |
| 7. | PODACI O POSJEDNIKU (i dio posjeda) | OPĆINA KISELJAK a ranije bio:DRŽAVNI SEKRETARIJAT ZA PIOSLOVE NARODNE ODBRANE |
| 8. | OSTALE NAPOMENE | |

*) Opišite i ažurirajte informacije dostupne na: www.ohr.int/popisdrzavneimovine

ORGAN KOJI VODI JAVNU EVIDENCIJU (naziv, sjedište, kontakt-podaci, ovlaštena službena osoba):

Općina Kiseljak-Služba za Katastar-Kiseljak, Slavko Galić ing.geod 030-877-806

| R.br. | PODACI O NEKRETNINAMA (prema zadnjem stanju u katastru) | |
|-------|---|---|
| 1. | NAZIV POLITIČKE OPĆINE | Kiseljak |
| 2. | NAZIV KATASTARSKE OPĆINE | Brestovsko |
| 3. | BROJ POSJEDOVNOG LISTA | 3-II |
| 4. | BROJ KATASTARSKE PARCELE (stari i novi premjer) | 2472/5 stari premjer /novi premjer započet a nije završen i nije na snazi/ |
| 5. | OZNAKA PARCELE | «Rauševac» neplodno |
| 6. | POVRŠINA PARCELE | 260 m ² |
| 7. | PODACI O POSJEDNIKU (i dio posjeda) | OPĆINA KISELJAK a ranije bio:DRŽAVNI SEKRETARIJAT ZA PIOSLOVE NARODNE ODBRANE |
| 8. | OSTALE NAPOMENE | |

*) Opišite i ažurirajte informacije dostupne na: www.ohr.int/popisdrzavneimovine

ORGAN KOJI VODI JAVNU EVIDENCIJU (naziv, sjedište, kontakt-podaci, ovlaštena službena osoba):

Općina Kiseljak-Služba za Katastar-KIseljak, Slavko Galić ing.geod 030-877-806

| R.br. | PODACI O NEKRETNINAMA (prema zadnjem stanju u katastru) | |
|-------|---|--|
| 1. | NAZIV POLITIČKE OPĆINE | Kiseljak |
| 2. | NAZIV KATASTARSKE OPĆINE | Brestovsko |
| 3. | BROJ POSJEDOVNOG LISTA | 3-II |
| 4. | BROJ KATASTARSKE PARCELE (stari i novi premjer) | 2475/2 stari premjer /novi premjer započet a nije završen i nije na snazi/ |
| 5. | OZNAKA PARCELE | «Polje»neplodno |
| 6. | POVRŠINA PARCELE | 770 m2 |
| 7. | PODACI O POSJEDNIKU (i dio posjeda) | OPĆINA KISELJAK a ranije bio:DRŽAVNI SEKRETARIJAT ZA PIOSLOVE NARODNE ODBRANE |
| 8. | OSTALE NAPOMENE | |

*) Opišite i ažurirajte informacije dostupne na: www.ohr.int/popisdrzavneimovine

ORGAN KOJI VODI JAVNU EVIDENCIJU (naziv, sjedište, kontakt-podaci, ovlaštena službena osoba):

Općina Kiseljak-Služba za Katastar-Kiseljak, Slavko Galić ing.geod 030-877-806

| R.br. | PODACI O NEKRETNINAMA (prema zadnjem stanju u katastru) | |
|-------|---|---|
| 1. | NAZIV POLITIČKE OPĆINE | Kiseljak |
| 2. | NAZIV KATASTARSKE OPĆINE | Brestovsko |
| 3. | BROJ POSJEDOVNOG LISTA | 3-II |
| 4. | BROJ KATASTARSKE PARCELE (stari i novi premjer) | 2526 stari premjer /novi premjer započet a nije završen i nije na snazi/ |
| 5. | OZNAKA PARCELE | «Lanišće» njiva 6.kl. |
| 6. | POVRŠINA PARCELE | 1070 m ² |
| 7. | PODACI O POSJEDNIKU (i dio posjeda) | OPĆINA KISELJAK a ranije bio:DRŽAVNI SEKRETARIJAT ZA PIOSLOVE NARODNE ODBRANE |
| 8. | OSTALE NAPOMENE | |

*) Opišite i ažurirajte informacije dostupne na: www.ohr.int/popisdrzavneimovine

ORGAN KOJI VODI JAVNU EVIDENCIJU (naziv, sjedište, kontakt-podaci, ovlaštena službena osoba):

Općina Kiseljak-Služba za Katastar-Kiseljak, Slavko Galić ing.geod 030-877-806

| R.br. | PODACI O NEKRETNINAMA (prema zadnjem stanju u katastru) | |
|-------|---|---|
| 1. | NAZIV POLITIČKE OPĆINE | Kiseljak |
| 2. | NAZIV KATASTARSKE OPĆINE | Brestovsko |
| 3. | BROJ POSJEDOVNOG LISTA | 3-II |
| 4. | BROJ KATASTARSKE PARCELE (stari i novi premjer) | 2522/1 stari premjer /novi premjer započetak a nije završen i nije na snazi/ |
| 5. | OZNAKA PARCELE | «Rauševac» livada 4.kl. |
| 6. | POVRŠINA PARCELE | 10600 m ² |
| 7. | PODACI O POSJEDNIKU (i dio posjeda) | OPĆINA KISELJAK a ranije bio:DRŽAVNI SEKRETARIJAT ZA POSLOVE NARODNE ODBRANE |
| 8. | OSTALE NAPOMENE | |

*) Opišite i ažurirajte informacije dostupne na: www.ohr.int/popisdrzavneimovine

ORGAN KOJI VODI JAVNU EVIDENCIJU (naziv, sjedište, kontakt-podaci, ovlaštena službena osoba):

Općina Kiseljak-Služba za Katastar-Kiseljak, Slavko Galić ing.geod 030-877-806

| R.br. | PODACI O NEKRETNINAMA (prema zadnjem stanju u katastru) | |
|-------|---|---|
| 1. | NAZIV POLITIČKE OPĆINE | Kiseljak |
| 2. | NAZIV KATASTARSKE OPĆINE | Brestovsko |
| 3. | BROJ POSJEDOVNOG LISTA | 3-II |
| 4. | BROJ KATASTARSKE PARCELE (stari i novi premjer) | 2497/3 stari premjer /novi premjer započet a nije završen i nije na snazi/ |
| 5. | OZNAKA PARCELE | «Rauševac» neplodno |
| 6. | POVRŠINA PARCELE | 1070 m ² |
| 7. | PODACI O POSJEDNIKU (i dio posjeda) | OPĆINA KISELJAK a ranije bio:DRŽAVNI SEKRETARIJAT ZA PIOSLOVE NARODNE ODBRANE |
| 8. | OSTALE NAPOMENE | |

*) Opišite i ažurirajte informacije dostupne na: www.ohr.int/popisdrzavneimovine

ORGAN KOJI VODI JAVNU EVIDENCIJU (naziv, sjedište, kontakt-podaci, ovlaštena službena osoba):

Općina Kiseljak-Služba za Katastar-KIseljak,Slavko Galić ing.geod 030-877-806

| R.br. | PODACI O NEKRETNINAMA (prema zadnjem stanju u katastru) | |
|-------|---|---|
| 1. | NAZIV POLITIČKE OPĆINE | Kiseljak |
| 2. | NAZIV KATASTARSKE OPĆINE | Brestovsko |
| 3. | BROJ POSJEDOVNOG LISTA | 3-II |
| 4. | BROJ KATASTARSKE PARCELE (stari i novi premjer) | 2499/1 stari premjer /novi premjer započet a nije završen i nije na snazi/ |
| 5. | OZNAKA PARCELE | «Luka» livada 6.kl. |
| 6. | POVRŠINA PARCELE | 1260 m2 |
| 7. | PODACI O POSJEDNIKU (i dio posjeda) | OPĆINA KISELJAK a ranije bio:DRŽAVNI SEKRETARIJAT ZA PIOSLOVE NARODNE ODBRANE |
| 8. | OSTALE NAPOMENE | |

*) Opišite i ažurirajte informacije dostupne na: www.ohr.int/popisdrzavneimovine

ORGAN KOJI VODI JAVNU EVIDENCIJU (naziv, sjedište, kontakt-podaci, ovlaštena službena osoba):

Općina Kiseljak-Služba za Katastar-Kiseljak, Slavko Galić ing.geod 030-877-806

| R.br. | PODACI O NEKRETNINAMA (prema zadnjem stanju u katastru) | |
|-------|---|---|
| 1. | NAZIV POLITIČKE OPĆINE | Kiseljak |
| 2. | NAZIV KATASTARSKE OPĆINE | Brestovsko |
| 3. | BROJ POSJEDOVNOG LISTA | 3-II |
| 4. | BROJ KATASTARSKE PARCELE (stari i novi premjer) | 2500/1 stari premjer /novi premjer započet a nije završen i nije na snazi/ |
| 5. | OZNAKA PARCELE | «Rauševac» njiva 7.kl. |
| 6. | POVRŠINA PARCELE | 10400 m2 |
| 7. | PODACI O POSJEDNIKU (i dio posjeda) | OPĆINA KISELJAK a ranije bio:DRŽAVNI SEKRETARIJAT ZA PIOSLOVE NARODNE ODBRANE |
| 8. | OSTALE NAPOMENE | |

*) Opišite i ažurirajte informacije dostupne na: www.ohr.int/popisdrzavneimovine

ORGAN KOJI VODI JAVNU EVIDENCIJU (naziv, sjedište, kontakt-podaci, ovlaštena službena osoba):

Općina Kiseljak-Služba za Katastar-KIseljak,Slavko Galić ing.geod 030-877-806

| R.br. | PODACI O NEKRETNINAMA (prema zadnjem stanju u katastru) | |
|-------|---|--|
| 1. | NAZIV POLITIČKE OPĆINE | Kiseljak |
| 2. | NAZIV KATASTARSKE OPĆINE | Brestovsko |
| 3. | BROJ POSJEDOVNOG LISTA | 3-II |
| 4. | BROJ KATASTARSKE PARCELE (stari i novi premjer) | 2500/2 stari premjer /novi premjer započetak a nije završen i nije na snazi/ |
| 5. | OZNAKA PARCELE | «Rauševac» livada 1 i 4 kl |
| 6. | POVRŠINA PARCELE | 26200 m ² |
| 7. | PODACI O POSJEDNIKU (i dio posjeda) | OPĆINA KISELJAK a ranije bio:DRŽAVNI SEKRETARIJAT ZA PIOSLOVE NARODNE ODBRANE |
| 8. | OSTALE NAPOMENE | |

*) Opišite i ažurirajte informacije dostupne na: www.ohr.int/popisdrzavneimovine


Nar. br. 1605/09**Zemljišno knjižni izvadak**Katastarska opština BrestovskoBroj zk. uložka 1113 € 552**A) Popisni list
I. odjeljak**

| Redni broj | Broj zemljišta (parcela) | Oznaka nekretnina | Površina | | | Primjedba |
|------------|--------------------------|-------------------|----------|----|----------------|-----------|
| | | | ha | da | m ² | |
| ✓✓ 1. | 2529/8 | livada Polje | | 7 | 300 | |
| ✓✓ 2. | 2524/2 | oronica Polje | | | 900 | |
| ✓✓ 3. | 2529/6 | livada Polje | | 9 | 350 | |
| ✓✓ 4. | 2529/7 | livada Polje | | 5 | 200 | |
| ✓✓ 5. | 2524/1 | oronica Polje | | 8 | 360 | |
| ✓✓ 6. | 2529/3 | livada Polje | | 10 | 600 | |
| ✓✓ 7. | 2533/2 | livada Rauševac | | 4 | 260 | |
| ✓✓ 8. | 2533/4 | livada Rauševac | | 17 | 100 | |
| ✓✓ 9. | 2496/1 | šuma Lušćić | | 11 | 150 | |
| ✓✓ 10. | 2533/1 | livada Rauševac | | 21 | 850 | |
| ✓✓ 11. | 2473/2 | livada Tamen | | 16 | 450 | |
| ✓✓ 12. | 2499/2 | livada Luba | | 11 | 660 | |
| ✓✓ 13. | 1999/3 | oronica Luba | | 6 | 400 | |
| ✓✓ 14. | 2473/4 | neplodno Tamen | | | 500 | |
| ✓✓ 15. | 2529/3 | oronica Polje | | 4 | 100 | |
| ✓✓ 16. | 2532/4 | oronica Kocerin | | 1 | 800 | |
| ✓✓ 17. | 2529/11 | livada polje | | 3 | 300 | |
| ✓✓ 18. | 2525 | oronica Lanišće | | 1 | 200 | |
| ✓✓ 19. | 1999/1 | oronica Luba | | 4 | 850 | |
| ✓✓ 20. | 1999/2 | oronica Luba | | 6 | 200 | |
| ✓✓ 21. | 1999/4 | oronica Luba | | 15 | 700 | |
| ✓✓ 22. | 1999/5 | oronica Luba | | 7 | 200 | |

Vidi dalje →

C. Teretni list

Rroj zk. uloška

| Redni broj | UPISI | Iznos | | Primjedba |
|------------|---|-------|-----|-----------------------------|
| | | KM | | |
| | Pr. 16.03.1963. Dn: 144/63. Na osnovu pravomoćnog rešenja u skladu sa sreza Svojemo od 09. 12. 1962. Broj: 03/II-57-D.V.-525/62 uknjižuje se pravo korištenja na nek. u A listu u korist: | | | |
| | 1. Društvenog sekretarijata za poslove narod. odbrane u Beogradu. | | | Vidi 2 prenos korištenja |
| | Pr. 16.08.2006. Dn: 163/2006. Na osnovu sporazuma - Vlade Federacije BiH Svojemo od 11. 04. 2006. Broj: 03-02-388-6/2006 i uverenja općine Kiseljak od 05.08.2006. Broj: 05-31-1194/2006. uknjižuje se pravo korištenja na nek. u A do sada upisane na Društvenom sekretarijatu za poslove narodne odbrane u Beogradu u korist: | | | |
| | 2. općine Kiseljak sa | | 1/1 | |
| | Arroj Zk. ul. preuzet u elek. formu pod brojem 552. | | | |
| |  | | | |

Zemljišnoknjižni izvadak

A

Popisni list

| Rbr | Broj zemljišta (parcele) | OZNAKA NEKRETNINA | Površina | | | Primjedba |
|-----|-----------------------------|--|----------|----|----------------|---|
| | | | ha | a | m ² | |
| 1. | 2529/8 | livada Polje; Livada --- 73 00 | --- | 73 | 00 | Dana 18.02.2009. preuzeto iz ZK.ul.br.1113 iste KO. |
| 2. | 2524/2 | oranica Polje; Oranica --- 09 00 | --- | 09 | 00 | Dana 18.02.2009. preuzeto iz ZK.ul.br.1113 iste KO. |
| 3. | 2529/6 | livada Polje; Livada --- 93 50 | --- | 93 | 50 | Dana 18.02.2009. preuzeto iz ZK.ul.br.1113 iste KO. |
| 4. | 2529/7 | livada Polje; Livada --- 52 00 | --- | 52 | 00 | Dana 18.02.2009. preuzeto iz ZK.ul.br.1113 iste KO. |
| 5. | 2524/1 | oranica Polje; Oranica --- 83 60 | --- | 83 | 60 | Dana 18.02.2009. preuzeto iz ZK.ul.br.1113 iste KO. |
| 6. | 2529/2 | livada Polje; Livada 0001 06 00 | 0001 | 06 | 00 | Dana 18.02.2009. preuzeto iz ZK.ul.br.1113 iste KO. |
| 7. | 2533/2 | livada Rauševac; Livada --- 42 60 | --- | 42 | 60 | Dana 18.02.2009. preuzeto iz ZK.ul.br.1113 iste KO. |
| 8. | 2533/4 | livada Rauševac; Livada 0001 71 00 | 0001 | 71 | 00 | Dana 18.02.2009. preuzeto iz ZK.ul.br.1113 iste KO. |
| 9. | 2496/1 | šuma Luščić; šuma 0001 11 50 | 0001 | 11 | 50 | Dana 18.02.2009. preuzeto iz ZK.ul.br.1113 iste KO. |
| 10. | 2533/1 | livada Rauševac; Livada 0002 18 50 | 0002 | 18 | 50 | Dana 18.02.2009. preuzeto iz ZK.ul.br.1113 iste KO. |
| 11. | 2473/2 | livada Kamen; Livada 0001 64 50 | 0001 | 64 | 50 | Dana 18.02.2009. preuzeto iz ZK.ul.br.1113 iste KO. |
| 12. | 2499/2 | livada Luka; Livada 0001 16 60 | 0001 | 16 | 60 | Dana 18.02.2009. preuzeto iz ZK.ul.br.1113 iste KO. |
| 13. | 1999/3 | oranica Luka; Oranica --- 64 00 | --- | 64 | 00 | Dana 18.02.2009. preuzeto iz ZK.ul.br.1113 iste KO. |
| 14. | 2473/4 | neplodno Kamen; | --- | 05 | 00 | Dana 18.02.2009. preuzeto iz |

| | | Neplodno | --- | 05 | 00 | | | ZK.ul.br.1113 iste KO. | |
|-----|---------|--------------------------------|------|----|----|------|----|------------------------|---|
| 15. | 2529/3 | oranica Polje; Oranica | --- | 41 | 00 | ---- | 41 | 00 | Dana 18.02.2009. preuzeto iz ZK.ul.br.1113 iste KO. |
| 16. | 2532/4 | oranica Krčevina; Oranica | --- | 18 | 00 | ---- | 18 | 00 | Dana 18.02.2009. preuzeto iz ZK.ul.br.1113 iste KO. |
| 17. | 2529/11 | livada Polje; Livada | --- | 33 | 00 | ---- | 33 | 00 | Dana 18.02.2009. preuzeto iz ZK.ul.br.1113 iste KO. |
| 18. | 2525 | oranica Lanišće; Oranica | --- | 12 | 00 | ---- | 12 | 00 | Dana 18.02.2009. preuzeto iz ZK.ul.br.1113 iste KO. |
| 19. | 1999/1 | oranica Luka; Oranica | --- | 48 | 50 | ---- | 48 | 50 | Dana 18.02.2009. preuzeto iz ZK.ul.br.1113 iste KO. |
| 20. | 1999/2 | oranica Luka; Oranica | --- | 62 | 00 | ---- | 62 | 00 | Dana 18.02.2009. preuzeto iz ZK.ul.br.1113 iste KO. |
| 21. | 1999/4 | oranica Luka; Oranica | 0001 | 57 | 00 | 0001 | 57 | 00 | Dana 18.02.2009. preuzeto iz ZK.ul.br.1113 iste KO. |
| 22. | 1999/5 | oranica Luka; Oranica | --- | 72 | 00 | ---- | 72 | 00 | Dana 18.02.2009. preuzeto iz ZK.ul.br.1113 iste KO. |
| 23. | 2001/3 | livada Jehovina; Livada | --- | 42 | 00 | ---- | 42 | 00 | Dana 18.02.2009. preuzeto iz ZK.ul.br.1113 iste KO. |
| 24. | 2473/5 | livada Kamen; Livada | --- | 40 | 00 | ---- | 40 | 00 | Dana 18.02.2009. preuzeto iz ZK.ul.br.1113 iste KO. |
| 25. | 1976 | šikara Rauševac; šikara | --- | 37 | 60 | ---- | 37 | 60 | Dana 18.02.2009. preuzeto iz ZK.ul.br.1113 iste KO. |
| 26. | 2472/2 | neplodno Rauševac; Neplodno | --- | 04 | 20 | ---- | 04 | 20 | Dana 18.02.2009. preuzeto iz ZK.ul.br.1113 iste KO. |
| 27. | 2472/5 | neplodno Rauševac; Neplodno | --- | 02 | 60 | ---- | 02 | 60 | Dana 18.02.2009. preuzeto iz ZK.ul.br.1113 iste KO. |
| 28. | 2475/2 | neplodno Polje; Neplodno | --- | 07 | 70 | ---- | 07 | 70 | Dana 18.02.2009. preuzeto iz ZK.ul.br.1113 iste KO. |
| 29. | 2526 | oranica Lanišće; Oranica | --- | 10 | 70 | ---- | 10 | 70 | Dana 18.02.2009. preuzeto iz ZK.ul.br.1113 iste KO. |
| 30. | 2522/1 | livada Rauševac; Livada | 0001 | 06 | 00 | 0001 | 06 | 00 | Dana 18.02.2009. preuzeto iz ZK.ul.br.1113 iste KO. |
| 31. | 2497/1 | livada Rauševac; Livada | 0003 | 78 | 00 | 0003 | 78 | 00 | Dana 18.02.2009. preuzeto iz ZK.ul.br.1113 iste KO. |
| 32. | 2497/3 | neplodno Rauševac; Neplodno | --- | 10 | 70 | ---- | 10 | 70 | Dana 18.02.2009. preuzeto iz ZK.ul.br.1113 iste KO. |
| 33. | 2499/1 | livada Luka; Livada | --- | 12 | 60 | ---- | 12 | 60 | Dana 18.02.2009. preuzeto iz ZK.ul.br.1113 iste KO. |
| 34. | 2500/1 | oranica Rauševac; Oranica | 0001 | 04 | 00 | 0001 | 04 | 00 | Dana 18.02.2009. preuzeto iz |



| | | | | | | | | | |
|-----|--------|----------------------------|------|----|----|------|----|------------------------|---|
| | | | | | | | | ZK.ul.br.1113 iste KO. | |
| 35. | 2500/2 | livada Rauševac; Livada | 0002 | 62 | 00 | 0002 | 62 | 00 | Dana 18.02.2009. preuzeto iz ZK.ul.br.1113 iste KO. |

B Vlasnički list

| Rbr | UPISI | Primjedba |
|-----|---|---|
| 1. | Udio: 1/1 Tip: Vlasništvo Državna svojina, Adresa: ; JMB: null Pr.16.03.1963.Dn:144/63. Uknjiženo je pravo vlasništva. | Dana 19.02.2009. preuzeto iz ZK.ul.br.1113 iste KO. |

C Teretni list

| Rbr | UPISI | Iznos (KM) | Primjedba |
|-----|--|------------|---|
| 1. | Pr.16.08.2006.Dn:163/2006. Uknjiženo je pravo korištenja na nek. u A u korist: Općine Kiseljak sa 1/1. | | Dana 19.02.2009. preuzeto iz ZK.ul.br.1113 iste KO. |



Potpis referenta: _____

[Handwritten signature]

SUD / ORGAN KOJI VODI JAVNU EVIDENCIJU (naziv, sjedište, kontakt-podaci, ovlašteno službeno lice):OPĆINSKI SUD KISELJAKU

| Rbr. | PODACI O NEKRETNINAMA | 31.12.1991. | 18.03.2005. | Trenutno stanje |
|------|--|----------------------|--------------------|--------------------|
| 1. | NAZIV POLITIČKE OPŠTINE / OPĆINE | Kiseljak | Kiseljak | Kiseljak |
| 2. | NAZIV KATASTARSKJE OPŠTINE / OPĆINE | Brestovsko | Brestovsko | Brestovsko |
| 3. | BROJ ZEMLJIŠNO-KNJIŽNOG ULOŠKA | 1113 | 1113 | 552 |
| 4. | OZNAKA NEKRETNINA (opis i površina) | Livada Polje i dr. | Livada Polje i dr. | Livada Polje i dr. |
| 5. | BROJ ZEMLJIŠTA (stari i novi broj parcele) | 2529/8 i dr. | 2529/8 i dr. | 2529/8 i dr. |
| 6. | VRSTA / OBLIK IMOVINE / SVOJINE | Društveno vlasništvo | Drzavno vlasništvo | Drzavno vlasništvo |
| 7. | NOSILAC PRAVA VLASNIŠTVA | | | |
| 8. | NOSILAC PRAVA RASPOLAGANJA | | | |
| 9. | NOSILAC PRAVA UPRAVLJANJA | | | |
| 10. | NOSILAC PRAVA KORIŠTENJA | DSNO | DSNO | Opcina Kiseljak |
| 11. | NOSILAC NEKOG DRUGOG STVARNOG PRAVA | | | |
| 12. | TERETI I OGRANIČENJA | | | |
| 13. | OSTALE NAPOMENE | | | |

SPORAZUM

o davanju na korištenje zemljišta vojnog aerodroma "Dugo Polje" u Kiseljaku nad kojim je nosilac prava raspolaganja Vlada Federacije BiH, Općini Kiseljak

SPORAZUMNE STRANE

Federacija Bosne i Hercegovine - Vlada Federacije BiH, Sarajevo koju zastupa Sekretar Vlade Ismet Trumić.

i
Općina Kiseljak, koju zastupa Načelnik Općine Kiseljak

PREDMET SPORAZUMA

Čl. 1.

Vlada Federacije BiH daje na korištenje Općini Kiseljak, bez naknade, zemljište vojnog aerodroma "Dugo Polje" u Kiseljaku, a u skladu sa tačkom III Odluke Vlade Federacije Bosne i Hercegovine V broj 749/05 od 08.12.2005. godine i Zaključka Vlade Federacije Bosne i Hercegovine V broj 74/2006 od 09.03.2006. godine, regulišu ovim Sporazumom međusobne odnose u pogledu naknade komunalnih usluga i održavanja infrastrukture između Prijašnjeg Federalnog ministarstva odbrane i Općine Kiseljak.

Čl. 2.

Vlada Federacije BiH daje zemljište vojnog aerodroma "Dugo Polje" Općina Kiseljak označeno kao K.Č. 2528/8, 2524/2, 2528/6, 2528/7, 2524/1, 2528/2, 2533/2, 2533/4, 2486/1, 2533/1, 2473/2, 2499/2, 1999/3, 2473/4, 2528/3, 2532/4, 2529/11, 2525, 1999/1, 1999/2, 1999/4, 1999/5, 2001/3, 2473/5, 1976, 2472/2, 2472/5, 2475/2, 2526, 2522/1, 2497/1, 2497/3, 2499/1, 2500/1, 2500/2 K.O. Brestovo upisano u Z.K.U. 1113 (stari premjer), ukupne površine 27 ha, Općini Kiseljak.

Čl. 3.

Prijašnje Federalno ministarstvo odbrane će u roku od petnaest (15) dana od dana potpisivanja ovog Sporazuma, zapisnički predati nekretnine iz čl. 2. Sporazuma Općini Kiseljak, a sa kojim datumom prestaju i sve obaveze Vlade Federacije BiH - Prijašnjeg Federalnog ministarstva odbrane oko plaćanja svih komunalnih usluga (električna energija, voda, telefon, odvoz otpada i dr.), i održavanja infrastrukture od kada iste idu na teret Općine Kiseljak.

Čl. 4.

Prijašnje Federalno ministarstvo odbrane će u saradnji sa Zajedničkim štabom OS BiH materijalno tehnička sredstva koja su smještena na zemljištu vojnog aerodroma "Dugo Polje" u Kiseljaku i ostalim objektima, a u skladu sa raspoloživim kapacitetima i potrebama, izmjestiti na druge perspektivne lokacije Vojske Federacije BiH.

Čl. 5.

Prijašnje Federalno ministarstvo odbrane će u saradnji sa Zajedničkim štabom OS BiH izvršiti odjavu zemljišta vojnog aerodroma "Dugo Polje" u Kiseljaku, shodno Uputstvu Komandanta EUFOR-a.

Čl. 6.

Sporazumne strane saglasne su da sve eventualne sporove ukoliko nastanu prilikom predaje na korištenje objekata i zemljišta navedenih u članu 2. ovog Sporazuma riješe u duhu dobrih odnosa i principima savjesnosti. Eventualna sporna pitanja riješavat će se pred nadležnim sudom u Sarajevu.

Čl. 7.

Odredbe ovog Sporazuma mogu se mijenjati sporazumno i biće regulisane aneksom Sporazuma u pisanoj formi.

Čl. 8.

Ovaj Sporazum sačinjen je u 4 (četiri) istovjetna primjerka i svaka strana potpisnica zadržati će po dva primjerka.

Čl. 9.

Sporazum stupa na snagu danom obostranog potpisivanja.

Za Vladu Federacije BiH
SEKRETAR VLADE

Ismet Trumić



Za Općinu Kiseljak



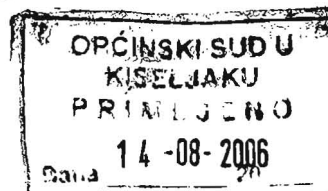
brj. 137/06
datum: 27. 06. 2006

Broj: 03-02-388-6 / 06

Sarajevo,11.4..... 2006. godine

Bosna i Hercegovina
Federacija Bosne i Hercegovine
Kanton Središnja Bosna
Srednjobosanski kanton
Općina Kiseljak
Služba za katastar, geodetske i
imovinsko pravne poslove
- Služba za katastar -

Broj: 05- 31-1196/06
Kiseljak, 9.08.2006. godine



Služba za katastar, geodetske i imovinsko pravne poslove –
Služba za katastar - općine Kiseljak na temelju članka 171. Zakona o
upravnom postupku («Sl. novine FBiH», broj 2/98), i odredaba Zakona o
premjeru i katastru nekretnina po službenoj dužnosti i z d a j e

U V J E R E N J E

Kojim se potvrđuje da su u posjedovnom listu broj: 3-II k.o.
Brestovsko upisane sljedeće parcele: 2529/8, 2524/2, 2529/6, 2529/7, 2524/1,
2529/2, 2533/2, 2533/4, 2496/1, 2533/1, 2473/2, 2499/2, 1999/3, 2473/4,
2529/3, 2532/4, 2529/11, 2525, 1999/1, 1999/2, 1999/4, 1999/5, 2001/3, 2473/5,
1976, 2472/2, 2472/5, 2475/2, 2526, 2522/1, 2497/1, 2497/3, 2499/1, 2500/1,
2500/2, čija je ukupna površina 277.240 m².

Navedene parcele se prema katastarskom operatu vode na
Državnom sekretarijatu za narodnu obranu i sve su prema zemljinim
knjigama upisane u z.k.ul. broj 1113 k.o. Brestovsko a bile su rezervirane
za izgradnju vojnog aerodroma «Dugo Polje». Prema podacima
katastarskog operata ne postoje druge parcele u k.o. Brestovsko na kojima
je kao posjednik upisan Državni sekretarijat za narodnu obranu.

Uvjerenje se izdaje po služenoj dužnosti a služi u svrhu dokaza
o stvarnom stanju nekretnina – brojevima parcela i njihovoj ukupnoj
površini radi provođenja Sporazuma broj: 03-02-388/06 od 11.4.2006.
godine i broj: 01-31-137/06 od 27.6.2006. godine u zemljišnim knjigama i u
druge svrhe se ne može koristiti.

Ovo uvjerenje je oslobođeno od pristojbi jer je doneseno po
službenoj dužnosti.

