

B O S N A I H E R C E G O V I N A
FEDERACIJA BOSNE I HERCEGOVINE
TUZLANSKI KANTON
OPĆINA KALESIJA
OPĆINSKI NAČELNIK
Služba za urbanizam, geodetske, imovinsko-
pravne poslove i infrastrukturu

Broj: 02/2-2-30- 3576/1
Datum, 09.10.2009.

PREPIS POSJEDOVNOG LISTA 270/02

Katastarski srez: Tuzla
Katastarska općina: Jeginov Lug


Strana: 1

KBR/JMBR	Prezime i ime i adresa korisnika	Dio posjeda	SV	Sp.prom/god	Mjesto stan.
7960	DS PODRUŽNICA SOC SAVEZA JEGINOV LUG 111	1/1	D	1/91	459 052

Dio Parcela	Naziv	Naziv	Površina	Katastarski	Prin.	Spisak
Blk Osnov Pbr. Pln.Skc.	parcele	kulture	ha a m2	prihod	Pl.Sek.	pr/g
383	6 19 ČITAONICA I FUD.IG	Kuća i zgrada	1 20			2
		Dvorište	9 07			2
Ukupno:			10 27			

12 CAPC ✓

Naknada u iznosu od 8,00 KM naplaćena po tarifnom broju 11.1.1. Tarife o naknadama za korištenje podataka premjera i katastra ("Službeni glasnik Republike BiH", broj 69/2005).



POMOĆNIK NAČELNIKA

Ad Kulančić, dipl. ing. geodezije

KOPIJA KATASTARSKOG PLANA

Razmjera 1 : 2500



Naknada po Tar. br. Privremene odluke o naknadama za korištenje podataka premjera i katastra zemljišta (Sl. novine F BiH, br. 69/05) u iznosu od KM uplaćena i zavedena u spisak porudžbina pod brojem 3576/2 / 200...9 god.

Katastarski podaci:

Broj posjed. lista	Broj kart. parcele	Kultura	Površina m ²	Posjednik
<u>270</u>	<u>383</u>	<u>ČITAONICA I PLOD. K. O. I. P. S.</u>	<u>120</u>	<u>DS PODRUŽNICA SOC. SAVRZA</u>
		<u>DVOKISTU</u>	<u>907</u>	<u>JEGINOV UG</u>

Kalesija, dana 09-10 200...9 god.

Izdao,

GEOM: [Signature]



Ovjerava,
šef odsjeka za geodetske poslove

[Signature]

BOSNA I HERCEGOVINA
Federacija Bosne i Hercegovine
Tuzlanski Kanton
Općina Kalesija
Služba za urbanizam, geodetske i
imovinsko-pravne poslove i infrastrukturu
Broj:02/2 -2-30 3596/3
Datum: 09 10 2009.godine

IDENTIFIKACIJA


NOVI PREMJER
KO JEGINOV LUG

STARI PREMJER
KO LIPOVICE

- 1 Kč.br. 383 Kč.br. 1715/1 DIO
- 2 Kč.br. 7 Kč.br. 7
- 3 Kč.br. 7 Kč.br. 7
- 4 Kč.br. 7 Kč.br. 7

IDENTIFIKACIJU IZVRŠIO

[Signature]
-geometar-



[Signature]
MOĆNEŠTAČKA
Kantonalni Listić dipl.ing.geodezije

ORGAN KOJI VODI JAVNU EVIDENCIJU (naziv, sjedište, kontakt-podaci, ovlašteno službeno lice):
Služba za imovinsko pravne, stambene geodetske poslove i katastar nekretnina Općina Kalesija

Rbr.	PODACI O NEKRETNINAMA (prema posljednjem stanju u katastru)	
01.	NAZIV POLITIČKE OPŠTINE / OPĆINE	Kalesija
02.	NAZIV KATASTARSKE OPŠTINE / OPĆINE	Jeginov Lug
03.	BROJ POSJEDOVNOG LISTA	270
04.	BROJ KATASTARSKE PARCELE (stari i novi premjer)	n.p. 383 ----- s.p. 1715/1 dio
5.	OZNAKA PARCELE	Citaonica i fud. igraliste
06.	POVRŠINA PARCELE	10 27 m2
07.	PODACI O POSJEDNIKU (i dio posjeda)	DS PODRUZNICA SOC. SAVEZA
08.	OSTALE NAPOMENE	

Politička općina/opština: **KALESIJA**
Katastarska općina/opština: **SP_LIPOVICE**

NAR i RZ BROJ: 2004/09
ZK uložak: **52**

Zemljišnoknjižni izvadak

A

Popisni list

Ostali upisi u ovom listu su ispušteni.

Rbr	Broj zemljišta (parcele)	OZNAKA NEKRETNINA	Površina			Primjedba
			ha	a	m ²	
203	1715/1	Višnjički lug;	0022	07	50	029-0-Dn-07-000703

B


Vlasnički list

Rbr	U P I S I	Primjedba
1.	<p>Udio: 1/1 Tip: DRŽAVNO VLASNIŠTVO</p> <p>Opštenarodna imovina, Adresa: KALESIJA, Kalesija bb;</p> <p>JMB: null</p> <p>Primljeno 20. maja 1947. Dn-421/47</p> <p>Na osnovu Ustava FNRJ kao zakona o nevažnosti pravnih propisa donijetih prije 6. aprila 1941. godine i za vrijeme neprijateljske okupacije uknjižuje se pravo vlasništva na nekretnine u AI u korist:</p> <p>Federativne Narodne Republike Jugoslavije</p> <p>Primljeno 14. juna 1949. Dn-213/49</p> <p>U smislu člana 5 uredbe o uknjiženju prava svojine na državnoj nepokretnoj imovini ispravlja se uknjižba prava vlasništva izvršena pod 4 u korist FNRJ, tako da se ova imovina uknjižuje kao OPŠTENARODNA.</p>	<p>Dana 06.03.2006. godine preuzeto je iz starog zk.ul.br.562 iste KO.</p>

C

Teretni list

Rbr	U P I S I	Iznos (KM)	Primjedba
	Nema tereta.		



SUD / ORGAN KOJI VODI JAVNU EVIDENCIJU (naziv, sjedište, kontakt-podaci, ovlašteno službeno lice):OPĆINSKI SUD
KALESIJA

Rbr.	PODACI O NEKRETNINAMA	31.12.1991.	18.03.2005.	Trenutno stanje
1.	NAZIV POLITIČKE OPŠTINE / OPĆINE	Kalesija	Kalesija	Kalesija
2.	NAZIV KATASTARSKE OPŠTINE / OPĆINE	SP Lipovice	SP Lipovice	SP Lipovice
3.	BROJ ZEMLJIŠNO-KNJIŽNOG ULOŠKA	52	52	52
4.	OZNAKA NEKRETNINA (opis i površina)	Visnjicki Lug	Visnjicki Lug	Visnjicki Lug.
5.	BROJ ZEMLJIŠTA (stari i novi broj parcele)	1715/1	1715/1	1715/1
6.	VRSTA / OBLIK IMOVINE / SVOJINE	Drustveno vlasništvo	Drzavno vlasništvo	Drzavno vlasništvo
7.	NOSILAC PRAVA VLASNIŠTVA			
8.	NOSILAC PRAVA RASPOLAGANJA			
9.	NOSILAC PRAVA UPRAVLJANJA			
10.	NOSILAC PRAVA KORIŠTENJA			
11.	NOSILAC NEKOG DRUGOG STVARNOG PRAVA			
12.	TERETI I OGRANIČENJA			
13.	OSTALE NAPOMENE			