

B O S N A I H E R C E G O V I N A
FEDERACIJA BOSNE I HERCEGOVINE
TUZLANSKI KANTON
OPĆINA KALESIJA
OPĆINSKI NAČELNIK
Služba za urbanizam, geodetske, imovinsko-
pravne poslove i infrastrukturu

7

Broj: 02/2-2-30-3143/09
Datum, 14.09.2009.

PREPIS POSJEDOVNOG LISTA 29/01

Katastarski srez: Tuzla
Katastarska općina: Jeginov Lug


Strana: 1

KBR/JMBR	Prezime i ime i adresa korisnika	Dio posjeda	SV	Sp.prom/god	Mjesto stan.
8745	DS SFRJ SS ZA NARODNU ODBRANU DUBRAVE	1/1	D		400 000

Dio Parcela	Naziv	Naziv	Površina	Katastarski	Prin.	Spisak
Blk Osnov Pbr.	Pln.Skc. parcele	kulture	Kl. ha a m2	prihod	Pl.Sek.	pr/g
26	3 2 BREGOVI	Ost.neplodno z	2 40 11			2
			Ukupno:	2 40 11		

12 CRPC ✓

Naknada u iznosu od 8,00 KM naplaćena po tarifnom broju 11.1.1. Tarife o naknadama za korištenje podataka premjera i katastra ("Službene novine FBiH", broj 69/2005).

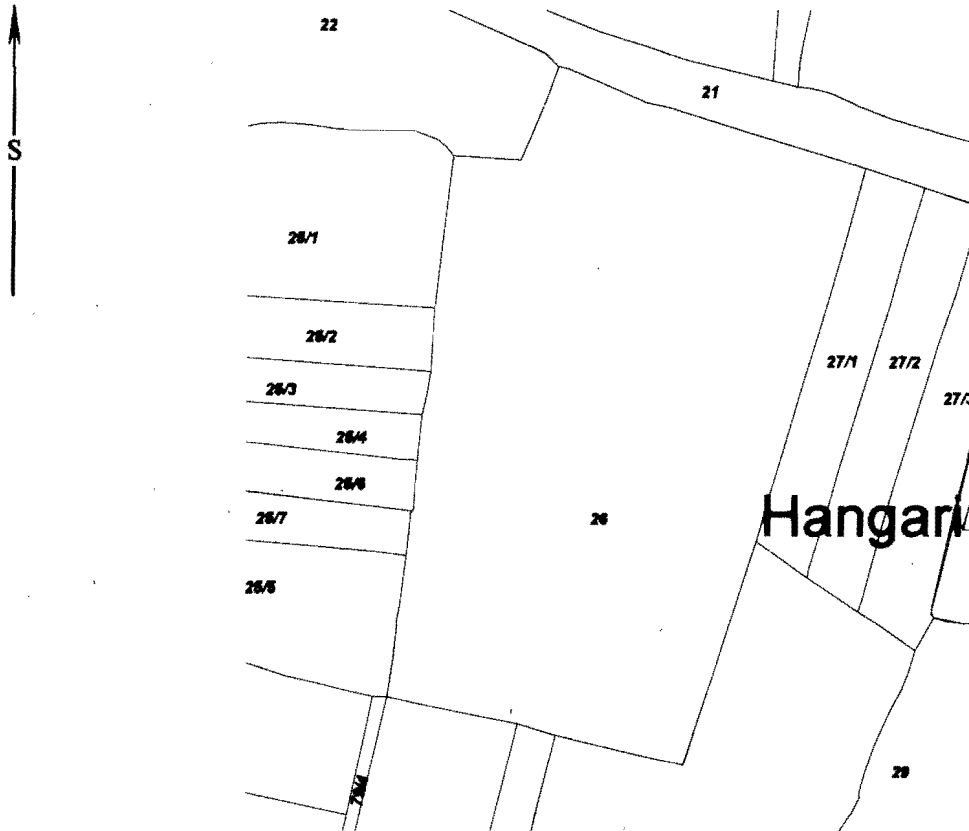


POMOĆNIK NAČELNIKA

Enad Kularić, dipl.ing.geodezije

KOPIJA KATASTARSKOG PLANA

Razmjera 1 :



Naknada po Tar. br. Privremene odluke o naknadama za korišćenje podataka primjera i katastra zemljišta (Sl novine FBiH, br. 69/05) u iznosu od KM uplaćena i zavedena u spisak porudžbina pod brojem / 200 god.


Katastarski podaci:

Broj posjed. lista	Broj kart. parcele	Kultura	Površina m ²	Posjednik
29	26	Bregovi - neplodno	24011	DS SFR SS za narodnu odbranu

Kalesija, dana 23. 09. 2009. god.

Izdao,

Sinanović Bilja



Ovjera
odsjeka za geodetske poslove

BOSNA I HERCEGOVINA
Federacija Bosne i Hercegovine
Tuzlauski Kanton
Općina Kalesija
Služba za urbanizam, geodetske i
imovinsko-pravne poslove i infrastrukturu
Broj: 02/2-2-30 3176/9
Datum: 09. 10. 2009. godine

IDENTIFIKACIJA

NOVI PREMJER

STARI PREMJER


KO Jeginač Lug.

KO Lipovica

- | | | |
|---|------------------|--------------------------------------|
| 1 | Kč.br. <u>26</u> | Kč.br. <u>1182/6, 1181/3, 1114/2</u> |
| 2 | Kč.br. _____ | Kč.br. <u>1175/2, 1181/4, 1182/7</u> |
| 3 | Kč.br. _____ | Kč.br. <u>1031/2</u> |
| 4 | Kč.br. _____ | Kč.br. _____ |

IDENTIFIKACIJA IZVRŠIO

[Signature]
-geometar-



OMOĆUJEN VAVETNIKA
[Signature]
inpl.ing.geodezije

ORGAN KOJI VODI JAVNU EVIDENCIJU (naziv, sjedište, kontakt-podaci, ovlašteno službeno lice):

Općina Kalesija – Služba za urbanizam, geodetske, imovinsko-pravne poslove i
infrastrukturu

Rbr.	PODACI O NEKRETNINAMA (prema posljednjem stanju u katastru)	
1.	NAZIV POLITIČKE OPŠTINE / OPĆINE	OPĆINA KALESIJA
2.	NAZIV KATASTARSKE OPŠTINE / OPĆINE	K.O. Jeginov LUG
3.	BROJ POSJEDOVNOG LISTA	29
4.	BROJ KATASTARSKE PARCELE (stari i novi premjer)	N.P. kč.br. 26
5.	OZNAKA PARCELE	
6.	POVRŠINA PARCELE	24.011 m ²
7.	PODACI O POSJEDNIKU (i dio posjeda)	DS SFRJ SS za naredbu odbranu Beograd
8.	OSTALE NAPOMENE	

Politička općina/opština: **KALESIJA**
 Katastarska općina/opština: **SP_LIPOVICE**

NAR i RZ BROJ: 1857/09
 ZK uložak: **809**

Zemljišnoknjižni izvadak

A

Popisni list

Rbr	Broj zemljišta (parcele)	OZNAKA NEKRETNINA	Površina			Primjedba
			ha	a	m ²	
1.	1182/6	Stanojevići; ORANICA ----- 29 30	----	29	30	Dana 14.10.2008. godine preuzeto je iz starog zk.ul.br. 1273 iste KO.
2.	1181/3	Stanojevići; ORANICA ----- 59 30	----	59	30	Dana 14.10.2008. godine preuzeto je iz starog zk.ul.br. 1273 iste KO.
3.	1114/2	Kovanluk; ORANICA ----- 11 00	----	11	00	Dana 14.10.2008. godine preuzeto je iz starog zk.ul.br. 1273 iste KO.
4.	1115/2	Stanojevići; ORANICA ----- 27 50	----	27	50	Dana 14.10.2008. godine preuzeto je iz starog zk.ul.br. 1273 iste KO.
5.	1181/4	Stanojevići; ORANICA ----- 19 00	----	19	00	Dana 14.10.2008. godine preuzeto je iz starog zk.ul.br. 1273 iste KO.
6.	1182/7	Stanojevići; ORANICA ----- 15 50	----	15	50	Dana 14.10.2008. godine preuzeto je iz starog zk.ul.br. 1273 iste KO.
7.	1031/2	Put; NEPLODNO ----- 15 00	----	15	00	Dana 14.10.2008. godine preuzeto je iz starog zk.ul.br. 1273 iste KO.

B

Vlasnički list

Rbr	U P I S I	Primjedba
-----	-----------	-----------

1.	Udio: 1/1 Tip: DRŽAVNO VLASNIŠTVO DRŽAVNO VLASNIŠTVO, Adresa: KALESIJA; JMB: null Primljeno 20.10.1970. Dn-2081/70 Na osnovu rješenja o eksproprijaciji SO-e Kalesija od 10.6.1969. Up-br. 03/8-1225/1 uknjižuje se pravo svojine na nekretnine u A listu u korist: Društvene svojine sa 1/1 time da je organ korištenja: Državni sekretarijat za narodnu odbranu. ✓	Dana 14.10.2008. godine preuzeto je iz starog zk ul.br. 1273 iste KO.
----	--	--

C Teretni list

Rbr	UPISI	Iznos (KM)	Primjedba
	Nema tereta.		



SUD / ORGAN KOJI VODI JAVNU EVIDENCIJU (naziv, sjedište, kontakt-podaci, ovlašteno službeno lice):OPĆINSKI SUD
KALESIJA

Rbr.	PODACI O NEKRETNINAMA	31.12.1991.	18.03.2005.	Trenutno stanje
1.	NAZIV POLITIČKE OPŠTINE / OPĆINE	Kalesija	Kalesija	Kalesija
2.	NAZIV KATASTARSKJE OPŠTINE / OPĆINE	SP Lipovice	SP Lipovice	SP Lipovice
3.	BROJ ZEMLJIŠNO-KNJIŽNOG ULOŠKA	809	809	809
4.	OZNAKA NEKRETNINA (opis i površina)	Oranica i dr.	Oranica i dr.	Oranica i dr.
5.	BROJ ZEMLJIŠTA (stari i novi broj parcele)	1182/6 i dr.	1182/6 i dr.	1182/6 i dr.
6.	VRSTA / OBLIK IMOVINE / SVOJINE	Društveno vlasništvo	Drzavno vlasništvo	Drzavno vlasništvo
7.	NOSILAC PRAVA VLASNIŠTVA			
8.	NOSILAC PRAVA RASPOLAGANJA			
9.	NOSILAC PRAVA UPRAVLJANJA			
10.	NOSILAC PRAVA KORIŠTENJA	DSNO	DSNO	DSNO
11.	NOSILAC NEKOG DRUGOG STVARNOG PRAVA			
12.	TERETI I OGRANIČENJA			
13.	OSTALE NAPOMENE			