

Služba za urbanizam, geodetske i
imovinsko-pravne poslove Kakanj
Broj:0-06/9-31-
Datum: 22.10.2009. godine

12 CRPC

PREPIS POSJEDOVNOG LISTA 297/01

Katastarski srez: Visoko
Katastarska općina: Kakanj

Strana: 1

Katastarski broj	Prezime i ime i adresa korisnika	Dio posjeda	SV	Sp.prom/god	Mjesto stan.
12009	DS:PIO BIH -OSNOVNA ZAJEDNICA KAKAN KAKANJ, ZGOŠĆANSKA 10	1/1	D		462 018


Parcela	Naziv	Naziv	Površina	Katastarski Prin. Sek.
Dio Osnov Pbr. Plan Ski	Parcele	Kulture Kl.	Ha a m2	Prihod P.I. Vla. Sp.prom/god
1728	3 16 7 STANISLAVA TRAUPA	Kuća i zgrada	2 96	2

Ukupno: 2 96

RUKOVODILAC KATASTRA

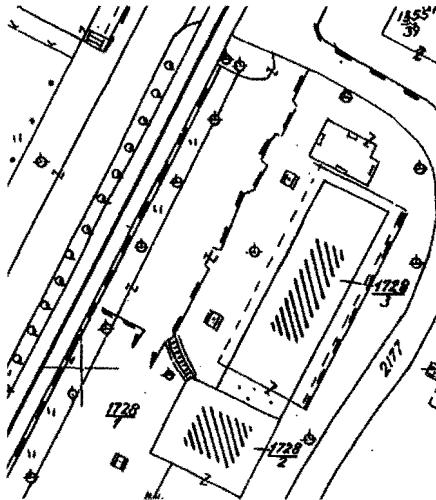
M.P.

Hadžić Nihad, dipl. ing. geod.



Kopija katastarskog plana

Razmjera 1 : 1000



Naknada po Tarifnom broju 7. Tarifne naknade za korišćenje podataka premjera i katastra zemljišta ("Sl.list FBiH", broj 7/06) u iznosu od KM , te po Tarifnom broju 11. navene tarife od KM uplaćena i zavedena u spisku porudbina pod rečnim brojem 0-06/3-31- 2007. godine.


Katastarski podaci:

P.L.	Parcela	N a z i v	Kultura	Kl	ha a m2	Posjednik	Adresa	Posjed	SV
303	1728/1	STANISLAVA TRAUPA	Dvorište		27 30	DS: STZ STANOVANJA, KOM.DJEL. I GR KAKANJ, ZGOŠĆANSKA 51		1/1	D
282	1728/2	PLANDIŠTE-BANKA	Kuća i zgrada		2 97	DS:IK BANKA D.D. ZENICA FIL.KAKAN KAKANJ STANISLAVA T.8		1/1	D
297	1728/3	STANISLAVA TRAUPA	Kuća i zgrada		2 96	DS:PIO BIH -OSNOVNA ZAJEDNICA KAK KAKANJ, ZGOŠĆANSKA 10		1/1	D

Kakanj, 22.10.2009. godine

Izradio: _____

M.P.



ORGAN KOJI VODI JAVNU EVIDENCIJU (naziv, sjedište, kontakt-podaci, ovlašteno službeno lice):

OPĆINA Kakanj

Rbr.	PODACI O NEKRETNINAMA (prema posljednjem stanju u katastru)	
1.	NAZIV POLITIČKE OPŠTINE / OPĆINE	Kakanj
2.	NAZIV KATASTARSKE OPŠTINE / OPĆINE	Kakanj
3.	BROJ POSJEDOVNOG LISTA	297
4.	BROJ KATASTARSKE PARCELE (stari i novi premjer)	1728/3-novi 455/8 stari
5.	OZNAKA PARCELE	Ds pio
6.	POVRŠINA PARCELE	296 m ²
7.	PODACI O POSJEDNIKU (i dio posjeda)	Ds pio
8.	OSTALE NAPOMENE	

*) Opšte i ažurirane informacije dostupne na: www.ohr.int/popisdrzavnemovine

Politička općina/opština: KAKANJ

Katastarska općina/opština: SP_POPI

0360 Nam 09 00 3581

NAR i RZ BROJ: _____

ZK uložak: 712

Zemljišnoknjižni izvadak

A

Popisni list

Rbr	Broj zemljišta (parcele)	OZNAKA NEKRETNINA	Površina			Primjedba
			ha	a	m ²	
1.	455/8 <i>n.p. 1728/3 k.o. Kakanj</i>	IK BANKA; Kuca i zgrada ---- 02 97	----	02	97	DANA 04.10.2006. GODINE PREUZETO STANJE IZ ZK UL.1654 KO POPI
2.	444/23	NIJE NAVEDEN; Garaza ---- 00 20	----	00	20	DANA 04.10.2006. GODINE PREUZETO STANJE IZ ZK UL.1654 KO POPI

B


Vlasnički list

Rbr	U P I S I	Primjedba
1.	Udio: 1/1 Tip: Vlasništvo IK BANKA KAKANJ, Adresa: KAKANJ, Zgoscanska BB; JMB: null Pr. 01.10.2004. Dn: 1352/2004 Na osnovu rješenja SO-e u Kaknju od 07.09.2004. broj 03/3-31-1152/04. uknjiženo je pravo vlasništva raspolaganja i korištenja na nekretninama u A listu.	DANA 04.10.2006. GODINE PREUZETO STANJE IZ ZK UL.1654 KO POPI

C

Teretni list

Rbr	U P I S I	Iznos (KM)	Primjedba
	Nema tereta.		



Potpis referenta: _____

SUD / ORGAN KOJI VODI JAVNU EVIDENCIJU (naziv, sjedište, kontakt-podaci, ovlašteno službeno lice):

OPĆINSKI SUD KAKANJ

KONTAKT OSOBA: Merima Sikira 062/ 282 939, 032/ 553 264

Rbr.	PODACI O NEKRETNINAMA	31.12.1991.	18.03.2005.	Trenutno stanje
1.	NAZIV POLITIČKE OPŠTINE / OPĆINE			Kakanj
2.	NAZIV KATASTARSKE OPŠTINE / OPĆINE			Sp popi
3.	BROJ ZEMLJIŠNO-KNJIŽNOG ULOŠKA			712
4.	OZNAKA NEKRETNINA (opis i površina)			Kuća i zgrada
5.	BROJ ZEMLJIŠTA (stari i novi broj parcele)			455/8
6.	VRSTA / OBLIK IMOVINE / SVOJINE			Vlasništvo
7.	NOSILAC PRAVA VLASNIŠTVA			Ik banka Kakanj
8.	NOSILAC PRAVA RASPOLAGANJA			
9.	NOSILAC PRAVA UPRAVLJANJA			
10.	NOSILAC PRAVA KORIŠTENJA			
11.	NOSILAC NEKOG DRUGOG STVARNOG PRAVA			
12.	TERETI I OGRANIČENJA			
13.	OSTALE NAPOMENE			