



Република Српска  
Републичка управа за геодетске  
и имовинско-правне послове  
Бања Лука

ПЈ ПАЛЕ  
П. КАНЦ. И. СТАРИ ГРАД

Општина: ИСТОЧНИ СТАРИ ГРАД  
Катастарски срез: САРАЈЕВО  
Катастарска општина: САРАЈЕВО 13  
Број: 21.72-952.1-1-133/2009  
Датум: 11. 11. 2009

На основу члана 10. став 1. Закона о одржавању премјера и катастра земљишта ("Службени гласник Републике Српске", број 19/96), на захтјев

ОХР  
из САРАЈЕВО, ЕМЕРИКА БЛУМА 1


издаје се

## ПОСЈЕДОВНИ ЛИСТ - ПРЕПИС број: 1026 / 0

Подаци о посједнику на земљишту			
Матични број	Индикаторе посједника	Сједиште или пребивалиште и адреса	Дно посјела
0000000015081	РЕПУБ СЕКРЕТАР ЗА УНУТР ПОСЛОВЕ ПОСЈЕДНИК	САРАЈЕВО Б КОВАЧЕВИЋА 5	1/1

Подаци о земљишту									
Блок	Број парцеле основни подброј	План скица	Потес Култура	Класа	Површина м2	Приход	СП Припис	Примједба	
	2542	2	010 523	ЗЛАТИШТЕ шума	2	22669	11.33	0/ 0	
	3743		010 525	СТАРО БРДО пашњак	2	3214	1.61	0/ 0	
	3771		010 525	СТАРО БРДО пашњак	2	7117	3.56	0/ 0	
	3772		010 525	СТАРО БРДО двориште		2328	.00	0/ 0	
		1	011 525	СТАРО БРДО кућа и зграде		461	.00	0/ 0	
	3773	1	011 525	ЗЕЛЕНГОРСКА кућа и зграде		36	.00	0/ 0	
	3803	2	008 524	ЗЛАТИШТЕ приступни путеви		575	.00	0/ 0	
					36400	16.50			

Накнада је ослобођена на основу члана 7. Закона о накнадама за коришћење података премјера и катастра некретнина и вршење услуга у области премјера и катастра некретнина ("Службени гласник РС", бр. 19/96).



Шеф подручне јединице:

*Стефановић Андрија*

ORGAN KOJI VODI JAVNU EVIDENCIJU (naziv, sjedište, kontakt-podaci, ovlašteno službeno lice):

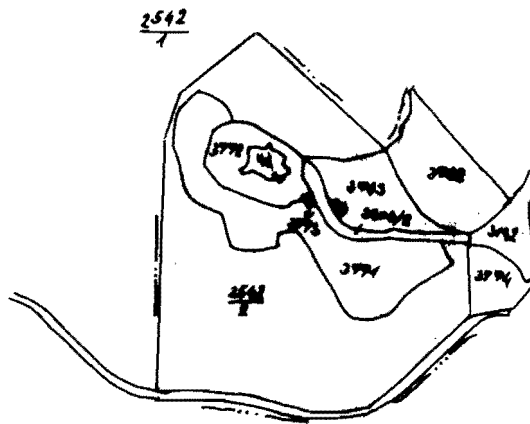
**Republička uprava za geodetske i imovinsko-pravne poslove Banjaluka, Područna jedinica Pale, Područna kancelarija Istocni Stari grad**

sef Područne jedinica Andrija Gavrilovic dipl.pravnik .

Rbr	PODACI O NEKRETNINAMA (prema posljednjem stanju u katastru)	
1	NAZIV POLITIČKE OPŠTINE / OPĆINE	ISTOCNI STARI GRAD
2	NAZIV KATASTARSKE OPŠTINE / OPĆINE	SARAJEVO XIII
3	BROJ POSJEDOVNOG LISTA	1026/0
4	BROJ KATASTARSKE PARCELE (stari i novi premjer)	2542/2,3743 I DRUGE
5	OZNAKA PARCELE	
6	POVRŠINA PARCELE	36400 m2
7	PODACI O POSJEDNIKU (i dio posjeda)	REPUBLICKI SEKRETERIJAT ZA UNUTRASNJE POSLOVE SARAJEVO
8	OSTALE NAPOMENE	NA DANASNJI DAN VODI SE DRZAVNO VLASNISTVO SR BIH

# КОПИЈА КАТАСТАРСКОГ ПЛАНА

Размјера 1: 5000




Катастарски подаци:

Број посједовног листа	Број парцеле		Култура и класа	м <sup>2</sup>	Посједник
	Нови премјер	Стари премјер			
1026	2542/2		ЅИНА 2	22663	РЕПУБЛИЧКИ СЕКРЕТАР
	3743		РАШТАК 2	3214	ЗА УНУТРАШЊЕ ПОСЛОВЕ
	3791	278/148	РАШТАК 2	7117	SARAJEVO, B. KOVAČEVIĆA 5
	3772	278/149	ЊИТЕ	2328	
	3793	К.О. ДОЛАС	КИДА 1 26	36	
	3803/2		РАШТ. ПУТ	575	

Мјесто и датум: PALE 12. M. 2009

Израдио:

*Dražen Totka geom.*



Овјерава:

*Билалко Анђелија*

BOSNA I HERCEGOVINA  
 FEDERACIJA BOSNE I HERCEGOVINE  
 KANTON SARAJEVO  
 OPĆINA STARI GRAD  
 Načelnik Općine  
 Služba za imovinsko-pravne,  
 geodetske poslove i katastar  
 Broj:UP-I-06-30  
 Datum: 02.09.2009. godine

PREPIS POSJEDOVNOG LISTA 1026/01

Katastarski srez: Sarajevo  
 Katastarska općina: Sarajevo XIII

Strana: 1

Kat.br/Matični broj	Prezime i ime i adresa korisnika	Dio posjeda	SV	Sp.prom/god	Mjesto stan.
15081	REPUB SEKRETAR ZA UNUTR POSLOVE SARAJEVO B KOVAČEVIĆA 5	1/1	D	19/1978	450 048

Parcela		Naziv		Naziv		Površina		Katastarski Prin. Sek.					
Dio	Osnov Pbr.	Plan	Sk	Parcele	Kulture	Kl.	Ha	a	m <sup>2</sup>	Prihod	P.L.	Vla.	Sp.prom/god
2542	2	10	523	ZLATIŠTE	Šuma	2	2	26	69	580,33	2418	2	19/1978
3743		10	525	STARO BRDO	Pašnjak	2		32	14	15,43	2418	2	19/1978
3771		10	525	STARO BRDO	Pašnjak	2		71	17	34,16	2418	2	19/1978
3772		11	525	STARO BRDO	Kuća i zgrada			4	61		2418	2	19/1978
					Dvorište			23	28		2418	2	19/1978
3773		11	525	ZELENGORSKA	Kuća i zgrada				36		2418	2	19/1978
3803	2	8	524	ZLATIŠTE	Pristupni put			5	75		2418	2	19/1978
Ukupno:								3	64	00	629,92		

M.P.

Pomoćnik načelnika  
 Lejla Čerčić dipl.prav.

*NIJE NAS ENTITET; PRIPADA R.S-u  
 ; placovi si nalaze kod njih*

*lj*

065-0-Nar I-09-049627

Politička općina/opština: **SARAJEVO**  
 Katastarska općina/opština: **SP\_DOLAC**

NAR i RZ broj: \_\_\_\_\_  
 ZK uložak: **2513**

## Zemljišnoknjižni izvadak

### A

#### Popisni list

Rbr	Broj zemljišta (parcele)	OZNAKA NEKRETNINA	Površina			Primjedba
			ha	a	m²	
1.	278/148	Pašnjak Zlatište; PAŠNJAK 0003 64 00	0003	64	00	Preuzeto dana 09.06.2006. iz ZK UI 4642 KO Dolac.
2.	375/5	Dvorište; DVORISTE --- 37 00	---	37	00	Preuzeto dana 09.06.2006. iz ZK UI 4642 KO Dolac.
3.	377/4	Dvorište; DVORISTE --- 14 61	---	14	61	Preuzeto dana 09.06.2006. iz ZK UI 4642 KO Dolac.

### B

#### Vlasnički list

Rbr	UPISI	Primjedba
1.	Udio: 1/1 Tip:DRŽAVNO VLASNIŠTVO DRŽAVNO VLASNIŠTVO, Adresa: ; JMB: null Pr.13.04.1971. Dn:2142/71 Na osnovu Rješenja S.O. Novo Sarajevo od 11.12.1970. br.09/I-1328/70 nekretnine opisane u A I listu uknjižene su kao: DRŽAVNO VLASNIŠTVO.	Preuzeto dana 09.06.2006. iz ZK UI 4642 KO Dolac.
2.	Udio: / Tip:DRŽAVNO VLASNIŠTVO SOCIJALISTIČKA REPUBLIKA BIH, Adresa: SARAJEVO,NEPOZNATA BB; JMB: null Pr.13.04.1971. Dn:2142/71 Na osnovu Rješenja S.O. Novo Sarajevo od 11.12.1970. br.09/I-1328/70 upisano je pravo raspolaganja na nekretnine u A I listu.	Preuzeto dana 09.06.2006. iz ZK UI 4642 KO Dolac.

### C

#### Teretni list

Rbr	UPISI	Iznos (KM)	Primjedba
	Nema tereta.		



SUD KOJI VODI JAVNU EVIDENCIJU (naziv, sjedište, kontakt-podaci, ovlašteno službeno lice): **OPCINSKI SUD SARAJEVO**

R br .	PODACI O NEKRETNINAMA	31.12.1991.	18.03.2005.	Trenutno stanje
1.	NAZIV POLITIČKE OPŠTINE / OPĆINE	STARI GRAD	ISTOCNI STARI GRAD	ISTOCNI STARI GRAD
2.	NAZIV KATASTARSKE OPŠTINE / OPĆINE	DOLAC SP	DOLAC SP	DOLAC SP
3.	BROJ ZEMLJIŠNO-KNJIŽNOG ULOŠKA	2513	2513	2513
4.	OZNAKA NEKRETNINA (opis i površina)	PASNJAK,DVORISTE,DVORISTE 36400,3700, 1461 m2	PASNJAK,DVORISTE,DVORISTE 36400,3700,1461 m2	PASNJAK,DVORISTE,DVORISTE 36400,3700,1461 m 2
5.	BROJ ZEMLJIŠTA (stari i novi broj parcele)	375/5 , 248/149 sp 2542/2 3743 i druge np	375/5 , 248/149 sp 2542/2 3743 i druge np	375/5 ,248/149 sp 2542/2 3743 i druge n.p.
6.	VRSTA / OBLIK IMOVINE / SVOJINE	DRZAVNO VLASNISTVO	DRZAVNO VLASNISTVO	DRZAVNO VLASNISTVO
7.	NOSILAC PRAVA VLASNIŠTVA	SR BIH	SR BIH	SR BIH
8.	NOSILAC PRAVA RASPOLAGANJA			
9.	NOSILAC PRAVA UPRAVLJANJA			
10.	NOSILAC PRAVA KORISTENJA			
11.	NOSILAC NEKOG DRUGOG PRAVA			
12.	TERETI I OGRANICENJA			
13.	OSTALE NAPOMENE			

248



SUD KOJI VODI JAVNU EVIDENCIJU (naziv, sjedište, kontakt-podaci, ovlašteno službeno lice): **OPCINSKI SUD SARAJEVO**

<b>R br .</b>	<b>PODACI O NEKRETNINAMA</b>	<b>31.12.1991.</b>	<b>18.03.2005.</b>	<b>Trenutno stanje</b>
1.	NAZIV POLITIČKE OPŠTINE / OPĆINE	STARI GRAD	ISTOCNI STARI GRAD	ISTOCNI STARI GRAD
2.	NAZIV KATASTARSKE OPŠTINE / OPĆINE	DOLAC SP	DOLAC SP	DOLAC SP
3.	BROJ ZEMLJIŠNO-KNJIŽNOG ULOŠKA	12869	12869	12869
4.	OZNAKA NEKRETNINA (opis i površina)	NEPLODNO 15990 m2	NEPLODNO 15990 m2	NEPLODNO 15990 m 2
5.	BROJ ZEMLJIŠTA (stari i novi broj parcele)	278/149 sp 2542/2 i druge np	278/149 sp 2542/2 i druge np	248/149 sp 2542/2 druge n.p.
6.	VRSTA / OBLIK IMOVINE / SVOJINE	DRZAVNO VLASNISTVO	DRZAVNO VLASNISTVO	DRZAVNO VLASNISTVO
7.	NOSILAC PRAVA VLASNIŠTVA	SR BIH	SR BIH	OPSTINA ISTOCNI STARI GRAD
8.	NOSILAC PRAVA RASPOLAGANJA			
9.	NOSILAC PRAVA UPRAVLJANJA			
10.	NOSILAC PRAVA KORISTENJA			
11.	NOSILAC NEKOG DRUGOG PRAVA			
12.	TERETI I OGRANICENJA			
13.	OSTALE NAPOMENE			