

Bosna i Hercegovina
 Federacija Bosne i Hercegovine
 KANTON SARAJEVO
 OPĆINA ILIJAŠ
 OPĆINSKI NAČELNIK
 Služba za imovinsko pravne poslove
 geodetske poslove i katastar

Broj: 06-30-2755/09

Datum: 30.10.09. godine

POSJEDOVNI LIST 196

strana: 1

Katastarska općina : ILIJAŠ (7)

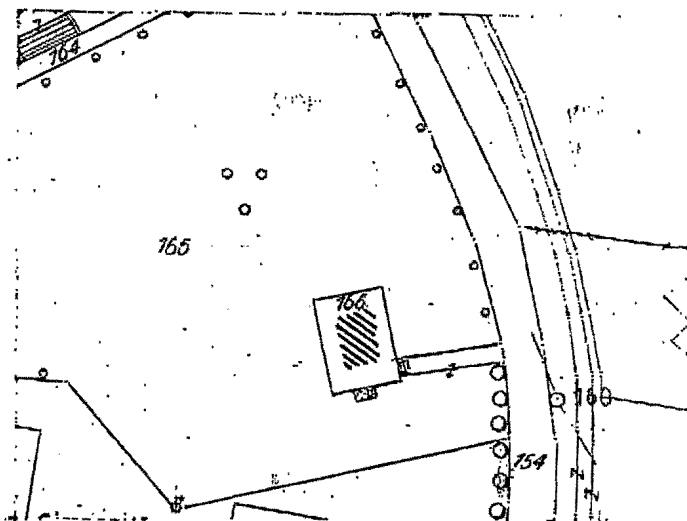
Indikacija Sjedište	Katastarski broj, nosioca prava na zemljištu ili prebivalište i adresa	Obim posj. na zemlj.	S V	Broj dnevnika i datum upisa i brisanja	Primjedba
	1	2	3	4	5
6290 SIZ ZDRAV.OSIG.OSNOVNA ZAJEDNICA ILIJAŠ,B.JEDINSTVA 51		1/1	D		

Parcela			Br Pl	Br Sk	Naziv parcele ili ulica i kućni broj	Šif	Kultura ili način korištenja zemljišta	K L	Površina ha a m2	Promjena DN	
D	Osn.	Pod	an	ic						Dnevnik	IzPL
1	2	3	4	5	6	6	7	8	9	10	11
	166		5	1	ILIJAŠ	2	KUĆA I ZGRADA	0	1 22		
K.O. Podgora uc.br. 1871/89									UKUPNO :	1 22	

Naknada u iznosu od.../..... KM prema opštinskoj taksi. Da je prepis vjeran originalu
 o naknadama za korištenje i vršenje usluga u oblasti zemljišta, katastra komunalnih uređaja i katastra
 katastra zemljišta, katastra komunalnih uređaja i katastra
 E F O D S J E K A :
 nekretnina, naplaćena i zavedena u spisak taksa pod brojem
2755...../2009



Hasan Alić
 Emir Alić ing.geod.

Katastarska općina: Ilijaš GradOPĆINSKA GEODETSKA UPRAVA IlijašBroj plana: 6616-30-G**KOPIJA KATASTARSKOG PLANA**Razmjera 1: 1000

Naknada po Tarifnom broju 11.2.3. 11.2.2. i 11.2.3. Privremene odluke o naknadama za korištenje podataka premjera i katastra ("Službene Novine FBiH, broj 69/2005) u iznosu od KM, uplaćena i zavedena u spisku porudžbina pod rednim brojem 06-30-2 - 2755 / 2009. godine.

Katastarski podaci:

Broj gospod. lista	Broj kat. Parcele	Kultura	Površina m ²	Posjednik
196	166	Ilijaš - kuda i zq.	122	SIZ ZDRAV. OSIG. OSNOVNA ZAJEDNICA 1/1
Po starom premjeru odgovara parceli br. 1871/89 u O Podgora				

Ilijaš, dne 30. 10. 2009. godine

Izdao,

Masečić Miba

Ovjerava,

općinske geodetske uprave,

Masečić Miba

ORGAN KOJI VODI JAVNU EVIDENCIJU (naziv, sjedište, kontakt-podaci, ovlašteno službeno lice):

OPOCINA ILIJAS, Sluzba za imovinsko-pravne poslove, geodetske poslove i katastar.

Rbr.	PODACI O NEKRETNINAMA (prema posljednjem stanju u katastru)	
1.	NAZIV POLITIČKE OPŠTINE / OPĆINE	ILIJAS
2.	NAZIV KATASTARSKE OPŠTINE / OPĆINE	ILIJAS
3.	BROJ POSJEDOVNOG LISTA	196
4.	BROJ KATASTARSKE PARCELE (stari I novi premjer)	1871/89 SP_PODGORA 166 NP
5.	OZNAKA PARCELE	KUCA I ZGRADA
6.	POVRSINA PARCELE	122
7.	PODACI O POSJEDNIKU (I dio posjeda)	SIZ ZDRAVSTVENO OSIGURANJE OSNOVNA ZAJEDINICA ILIJAS
8.	OSTALE NAPOMENE	

011-0-~~12~~-09-001632

Za Hasana i Dinu

Zemljišnoknjižni izvadak

011-0-NAR-09-

Nar. broj 011184

Katastarska općina

2005005

Broj zk Uloška

6627

A. POPISNI LIST


Red. broj	Broj zemljišta (parcela)	OZNAKA NEKRETNINA	POVRŠINA			PRIMJEDBA
			ha	a	m ²	
1.	1871/89	zemljište ispod upravno stubbene zgrade			= 122	
1.	-	upravno stubbena zgrada ispod stupa NAK. 1871/89			-	

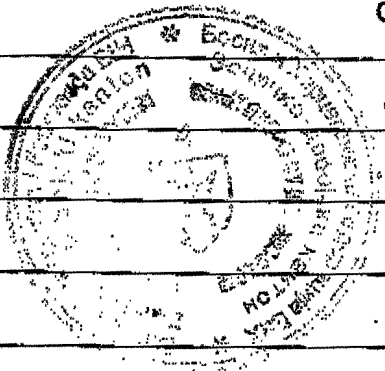
011-0-NAR-09-000206

B. VLASNIČKI LIST

Red. broj	UPISI	PRIMJEDBA
	Kao vlasnik nekretn. n.f. lista upisan je:	
1.	Drustveno svojina SA	///
	Kao kontra strana odgovornosti upisan je:	
2.	Zavod za društveno odgovornu vlastinu Sarajeva.	

C. TERETNI LIST

Redni broj	UPISI	IZNOS		PRIMJEDBA
		KM		
	Bez tereta!			
	PROPISNA:			
	POSTOJI RAHTEN ZAPRIJEGLJEN ZOD ZODOTAH:			
	011-0/JM-07-000206 MMA 20.02.2007g			
	*024 N/PB OKONCAN.			
				OPĆINSKI SUD VISOKO
		Dana	08.11. 2009	
				



SUD KOJI VODI JAVNU EVIDENCIJU (naziv, sjedište, kontakt-podaci, ovlašteno službeno lice): **OPCINSKI SUD VISOKO**

R br	PODACI O NEKRETNINAMA	31.12.1991.	18.03.2005.	Trenutno stanje
1.	NAZIV POLITIČKE OPŠTINE / OPĆINE	VISOKO	VISOKO	VISOKO
2.	NAZIV KATASTARSKE OPŠTINE / OPĆINE	SP_PODGORA	SP_PODGORA	SP_PODGORA
3.	BROJ ZEMLJIŠNO-KNJIŽNOG ULOŠKA	4427	4427	4427
4.	OZNAKA NEKRETNINA (opis i površina)	ZEMLJISTE ISPOD UPRAVNOSTAMBENE ZGRADE UPRAVNO STAMBENA ZGRADA 122M2	ZEMLJISTE ISPOD UPRAVNOSTAMBENE ZGRADE UPRAVNO STAMBENA ZGRADA 122M2	ZEMLJISTE ISPOD UPRAVNOSTAMBENE ZGRADE UPRAVNO STAMBENA ZGRADA 122M2
5.	BROJ ZEMLJIŠTA (stari i novi broj parcele)	1871/89 166 NP ILIJAS	1871/89 166 NP ILIJAS	1871/89 166 NP ILIJAS
6.	VRSTA / OBLIK IMOVINE / SVOJINE	DRUSTVENA SVOJINA	DRUSTVENA SVOJINA	DRUSTVENA SVOJINA
7.	NOSILAC PRAVA VLASNIŠTVA			
8.	NOSILAC PRAVA RASPOLAGANJA			
9.	NOSILAC PRAVA UPRAVLJANJA	ZAVOD ZDRAVSTVENOG OSIGURANJA	ZAVOD ZDRAVSTVENOG OSIGURANJA KANTONA SARAJEVO	ZAVOD ZDRAVSTVENOG OSIGURANJA KANTONA SARAJEVO
10.	NOSILAC PRAVA KORISTENJA			
11.	NOSILAC NEKOG DRUGOG STVARNOG PRAVA			
12.	TERETI I OGRANICENJA			
13.	OSTALE NAPOMENE			