

BOSNA I HERCEGOVINA
 FEDERACIJA BOSNE I HERCEGOVINE
 KANTON SARAJEVO
 OPĆINA ILIDŽA
 OPĆINSKI NAČELNIK
 Služba za imovinsko-pravne, stambene,
 geodetske poslove i katastar nekretnina

Broj:05-30-

Datum: 17.09.2009. godine

PREPIS POSJEDOVNOG LISTA 318/01

Katastarski srez: Sarajevo

Katastarska općina: Vrelo Bosne

Strana: 1

Kat.br/Matični broj	Prezime i ime i adresa korisnika	Dio posjeda	SV	Sp.prom/god	Mjesto stan.
9059	REPUBLIČKA SKUPŠTINA SR BIH SARAJEVO B KOVAČEVIĆA 1	1/1	D		450 261

Parcela		Naziv		Naziv		Površina		Katastarski Prin. Sek.		Sp.prom/god
Dio	Osnov Pbr.	Plan	Ski Parcele	Kulture	Kl.	Ha	a m2	Prihod P.L.	Vla.	
	1139	17	49	STOJČEVAC	Šuma	4	5 15 33	494,72		2
	1140	17	49	STOJČEVAC	Pašnjak	3	14 11	4,94		2
	1141	17	49	STOJČEVAC	Pašnjak	3	31 73	11,11		2
	1143	17	49	STOJČEVAC	Šuma	4	14 50	13,92		2
	1144	24	64	STOJČEVAC	Voćnjak	3	13 49	77,70		2
	1145	23	64	STOJČEVAC	Šuma	3	2 21	3,76		2
	1146	23	64	STOJČEVAC	Šuma	2	39 50	101,12		2
	1229	18	63	BOK	Livada	1	69 93	207,69		2
	1230	18	63	BOK	Šuma	4	5 70	5,47		2
	1231	23	61	BOK	Kuća i zgrada		50			2
					Njiva	2	4 04 42	1.892,69		2
	1553	23	62	STOJČEVAC	Kuća i zgrada		10 81			2
					Dvorište		38 41			2
	1554	23	63	STOJČEVAC	Voćnjak	2	85 03	620,72		2
	1555	23	63	STOJČEVAC	Prilazni put		30 48			2
	1556	23	63	STOJČEVAC	Šuma	4	13 74	13,19		2
	1557	23	63	STOJČEVAC	Šuma	4	5 21	5,00		2
	1558	23	63	STOJČEVAC	Livada	1	96 13	285,51		2
	1559	18	63	STOJČEVAC	Šuma	3	52 41	89,10		2
	1560	23	63	STOJČEVAC	Livada	1	18 62	55,30		2
	1561	23	63	STOJČEVAC	Bazen		1 91			2
	1562	23	64	STOJČEVAC	Prilazni put		6 74			2
	1563	23	64	STOJČEVAC	Livada	1	1 73 80	516,19		2
					Šuma	4	91	0,87		2
	1564	23	64	STOJČEVAC	Šuma	4	3 92	3,76		2
	1565	23	64	STOJČEVAC	Prilazni put		6 43			2
	1566	23	64	STOJČEVAC	Livada	1	14 34	42,59		2
	1567	23	64	STOJČEVAC	Prilazni put		92			2
	1568	23	64	STOJČEVAC	Livada	1	51 51	152,98		2
	1569	23	64	STOJČEVAC	Prilazni put		1 88			2
	1570	23	64	STOJČEVAC	Šuma	3	43 43	73,83		2
	1571	23	64	STOJČEVAC	Šuma	3	1 01	1,72		2
	1572	23	64	STOJČEVAC	Prilazni put		32			2
	1573	23	64	STOJČEVAC	Šuma	3	8 01	13,62		2
	1574	23	64	STOJČEVAC	Prilazni put		6 32			2
	1575	23	64	STOJČEVAC	Kuća i zgrada		1 03			2
					Dvorište		7 34			2

Parcela	Naziv	Naziv	Površina	Katastarski Prin. Sek.
Dio Osnov Pbr. Plan Ski Parcele	Parcele	Kulture	Kl. Ha a m2	Prihod P.L. Vla. Sp.prom/god
1576	23 64 STOJČEVAC	Prilazni put	1 37	2
1577	23 64 STOJČEVAC	Šuma	4 6 94	6,66 2
1578	23 64 STOJČEVAC	Livada	2 36 12	83,44 2
1579	23 64 STOJČEVAC	Šuma	4 19 18	18,41 2
1580	23 64 STOJČEVAC	Prilazni put	4 88	2
1581	23 64 STOJČEVAC	Šuma	2 10 04	25,70 2
1582	23 64 STOJČEVAC	Livada	3 25 40	43,43 2
1583	23 64 STOJČEVAC	Šuma	2 3 86	9,88 2
1584	23 64 STOJČEVAC	Šuma	4 4 10	3,94 2
1585	23 64 STOJČEVAC	Livada	3 18 04	30,85 2
1586	23 64 STOJČEVAC	Prilazni put	4 64	2
1587	23 64 STOJČEVAC	Kuća i zgrada	9 87	2
		Dvorište	14 86	2
1588	23 64 STOJČEVAC	Livada	3 12 69	21,70 2
1590	24 64 STOJČEVAC	Šuma	3 19 31	32,83 2
1591	23 64 STOJČEVAC	Šuma	2 1 15 34	295,27 2
		Šuma	4 1 63 25	156,72 2
1592	23 64 STOJČEVAC	Prilazni put	2 58	2
1593	23 64 STOJČEVAC	Šuma	3 6 74	11,46 2
1594	23 64 STOJČEVAC	Livada	2 29 78	68,79 2
1595	23 64 STOJČEVAC	Bazen	2 28	2
1596	23 64 STOJČEVAC	Livada	2 19 53	45,11 2
1597	23 64 STOJČEVAC	Livada	1 2 78	8,26 2
1598	23 64 STOJČEVAC	Livada	1 3 70	10,99 2
1599	23 64 STOJČEVAC	Šuma	2 21 83	55,88 2
1600	23 64 STOJČEVAC	Prilazni put	41	2
1601	23 64 STOJČEVAC	Potok	2 11	2
1602	23 64 STOJČEVAC	Bazen	25 88	2
1603	23 64 STOJČEVAC	Livada	1 11 89	35,31 2
1604	23 64 STOJČEVAC	Prilazni put	56	2
1605	23 64 STOJČEVAC	Prilazni put	1 51	2
1606	23 64 STOJČEVAC	Livada	2 16 21	37,45 2
		Šuma	4 1 35	1,30 2
1607	23 64 STOJČEVAC	Prilazni put	12 99	2
1608	23 64 STOJČEVAC	Livada	2 24 18	55,86 2
1609	23 64 STOJČEVAC	Voćnjak	2 85 53	624,37 2
1610	23 64 STOJČEVAC	Šuma	3 19 48	33,12 2
1611	23 64 STOJČEVAC	Voćnjak	3 35 77	206,04 2
1612	23 62 STOJČEVAC	Prilazni put	8 79	2
1613	23 62 STOJČEVAC	Šuma	2 26 78	68,56 2
1614	23 62 STOJČEVAC	Kuća i zgrada	9 64	2
		Dvorište	35 38	2
1615	23 62 STOJČEVAC	Livada	2 29 91	69,09 2
		Šuma	4 3 54	3,40 2
1616	23 62 STOJČEVAC	Šuma	4 2 32	2,23 2
1617	23 62 STOJČEVAC	Šuma	4 4 13	3,96 2
1618	23 62 STOJČEVAC	Livada	3 47 55	81,31 2
1619	23 62 STOJČEVAC	Kuća i zgrada	30	2
		Šuma	3 41 12	69,90 2
1620	23 62 STOJČEVAC	Voćnjak	2 2 43 45	1.777,19 2
		Voćnjak	3 21 85	125,86 2

Ukupno 8.811,77



M. P.

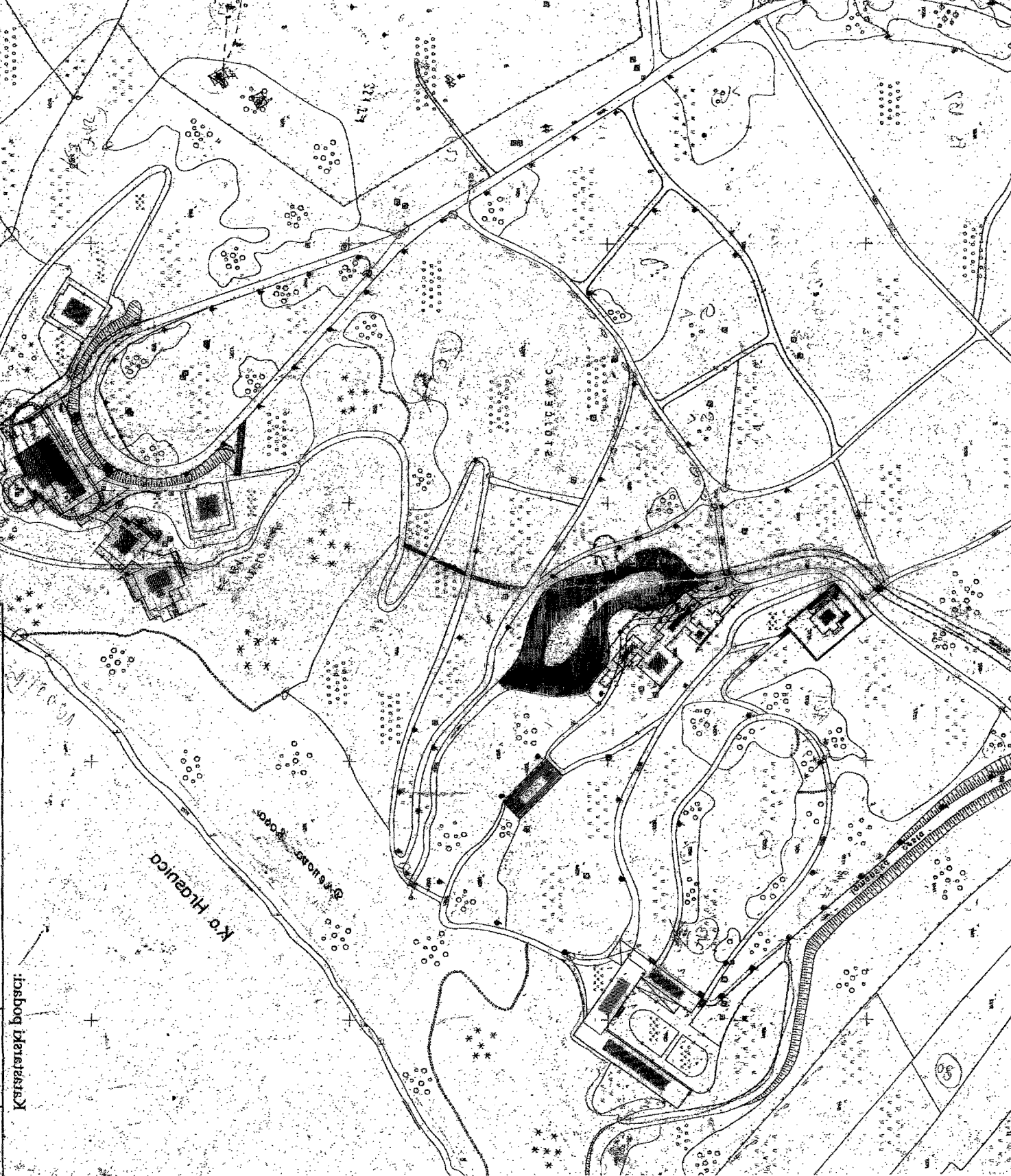
POMOĆNIK NAČELNIKA

M. P. dipl. pravnik

Vredal

1981 г. 12. 10.
 Омская область
 Омский государственный университет
 Геодезический факультет
 Кафедра геодезии и картографии
 Инженерно-геодезический институт

Геодезическая съемка
 Инженерно-геодезический институт
 Омский государственный университет
 Омская область



Кв. 14.03.12.01

Имя	Класс	Дата	Выполнено	Проверено	Инициалы

Кв. 14.03.12.01

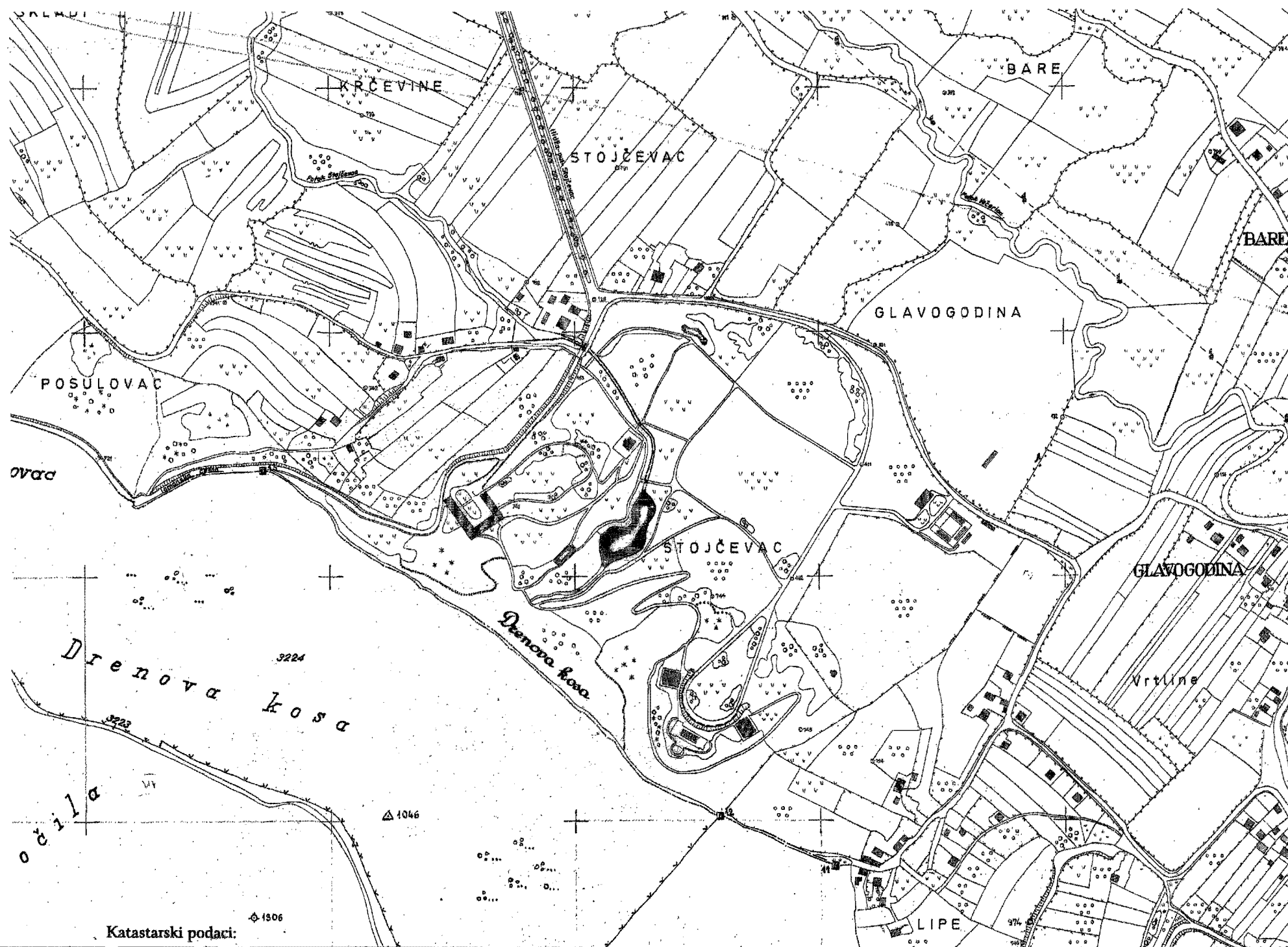
Проект: 1-О-14.03.12.01
 Контурная съемка
 1981 г. 12. 10.

КОПИЯ КАРТЫ БУВАН
 АКАДЕМИИ НАУК СССР

Омский государственный университет
 Геодезический факультет
 Кафедра геодезии и картографии

KOPIJA KATASTARSKOG PLANA

Razmjera 1: 5000




Katastarski podaci:

Broj posjed. lista	Broj kat. Parcele	Kultura	Površina m ²	Posjednik

Naknada po Tarifnom broju 11.2.3. 11.2.2, i 11.2.3. Privremene odluke o naknadama za korištenje podataka premjera i katastra ("Službene Novine FBiH, broj 69/2005) u iznosu od KM uplaćena i zavedena u spisku porudžbina pod rednim brojem 05-30-2 2006. godine.

Lidža, dne 17.09.2007. godine

Izdao: *[Signature]*

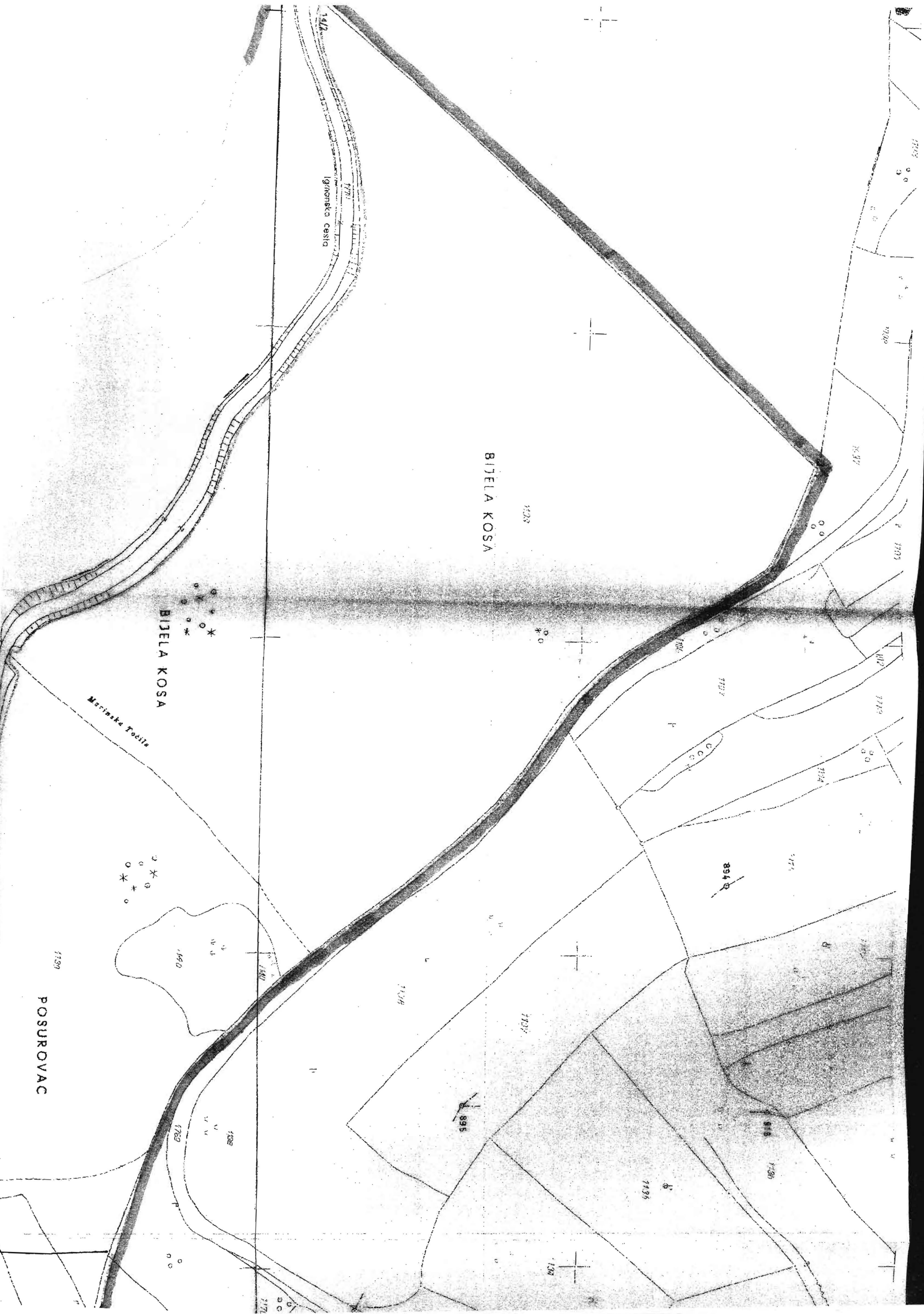


Ovjerava, Šef općinske geodetske uprave,

[Signature]

ORGAN KOJI VODI JAVNU EVIDENCIJU (naziv, sjedište, kontakt-podaci, ovlašteno službeno lice):
Služba za imovinsko pravne, stambene geodetske poslove i katastar nekretnina Općina Ilidža

Rbr.	PODACI O NEKRETNINAMA (prema posljednjem stanju u katastru)	
01.	NAZIV POLITIČKE OPŠTINE / OPĆINE	ILIDŽA
02.	NAZIV KATASTARSKE OPŠTINE / OPĆINE	VRELO BOSNE
03.	BROJ POSJEDOVNOG LISTA	318
04.	BROJ KATASTARSKE PARCEL (stari i novi premjer)	1139 i dr. ----- 1850 i dr.
5.	OZNAKA PARCELE	
06.	POVRŠINA PARCELE	8 811 77 m ²
07.	PODACI O POSJEDNIKU (i dio posjeda)	Republička Skupština SR BIH
08.	OSTALE NAPOMENE	



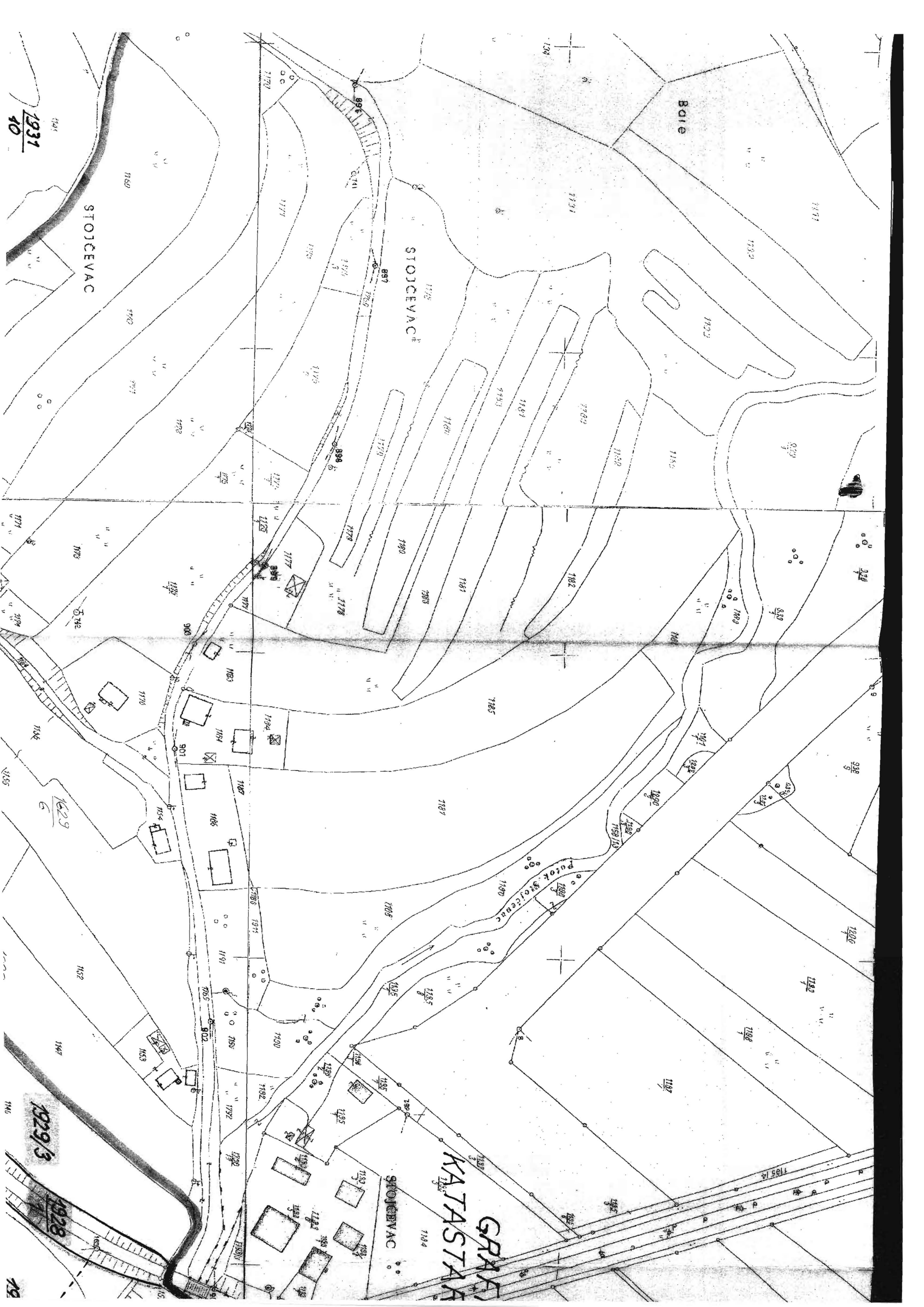
Igranska cesta

BIJELA KOSA

BIJELA KOSA

Marinska Tocište

POSUROVAC



1931
40

STOJČEVAC

STOJČEVAC

BAJE

GRAFI
KATASTAR

STOJČEVAC

1928

1929/3

1928

49

STOJČEVAC

GLAVOGODINA

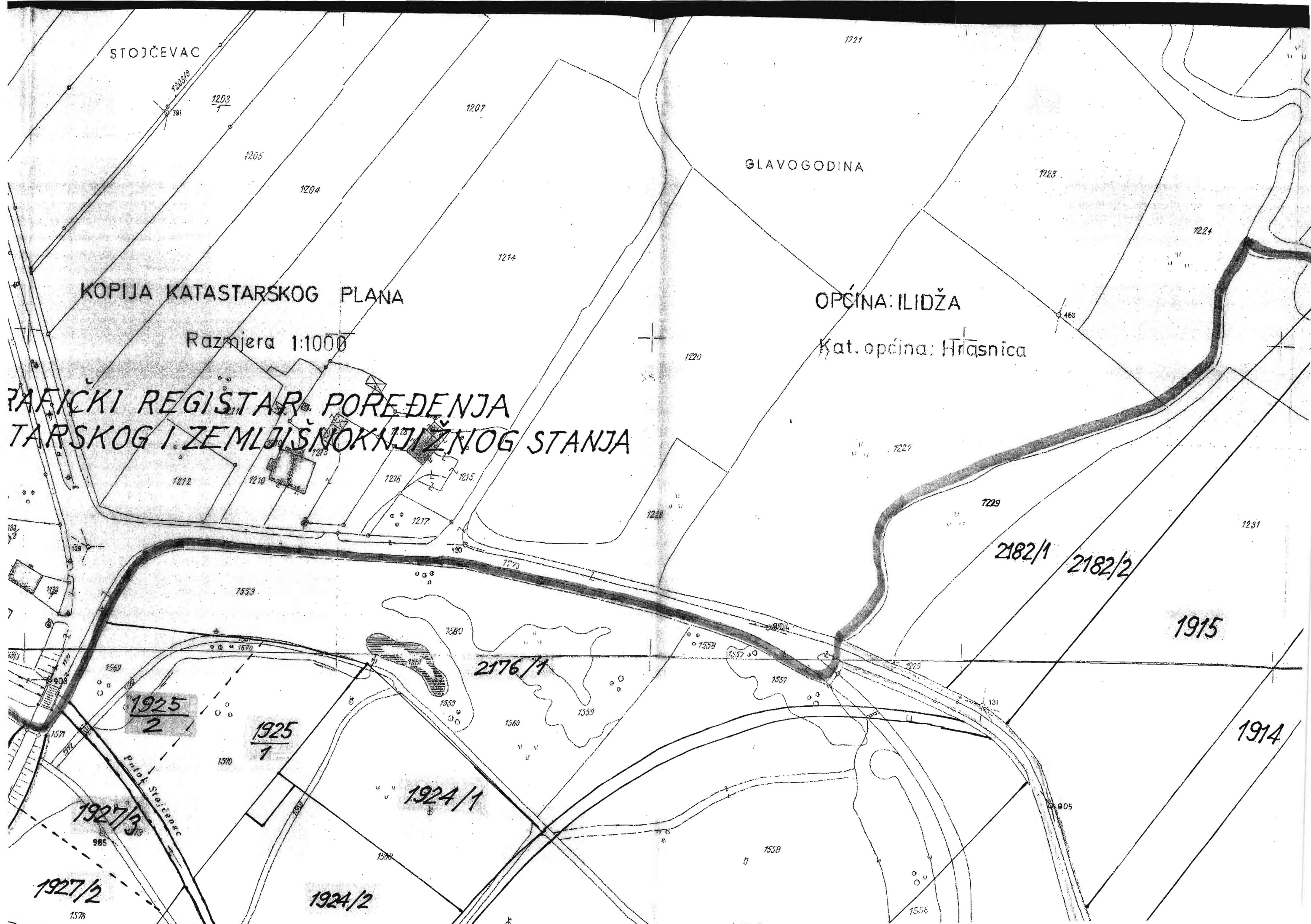
KOPIJA KATASTARSKOG PLANA

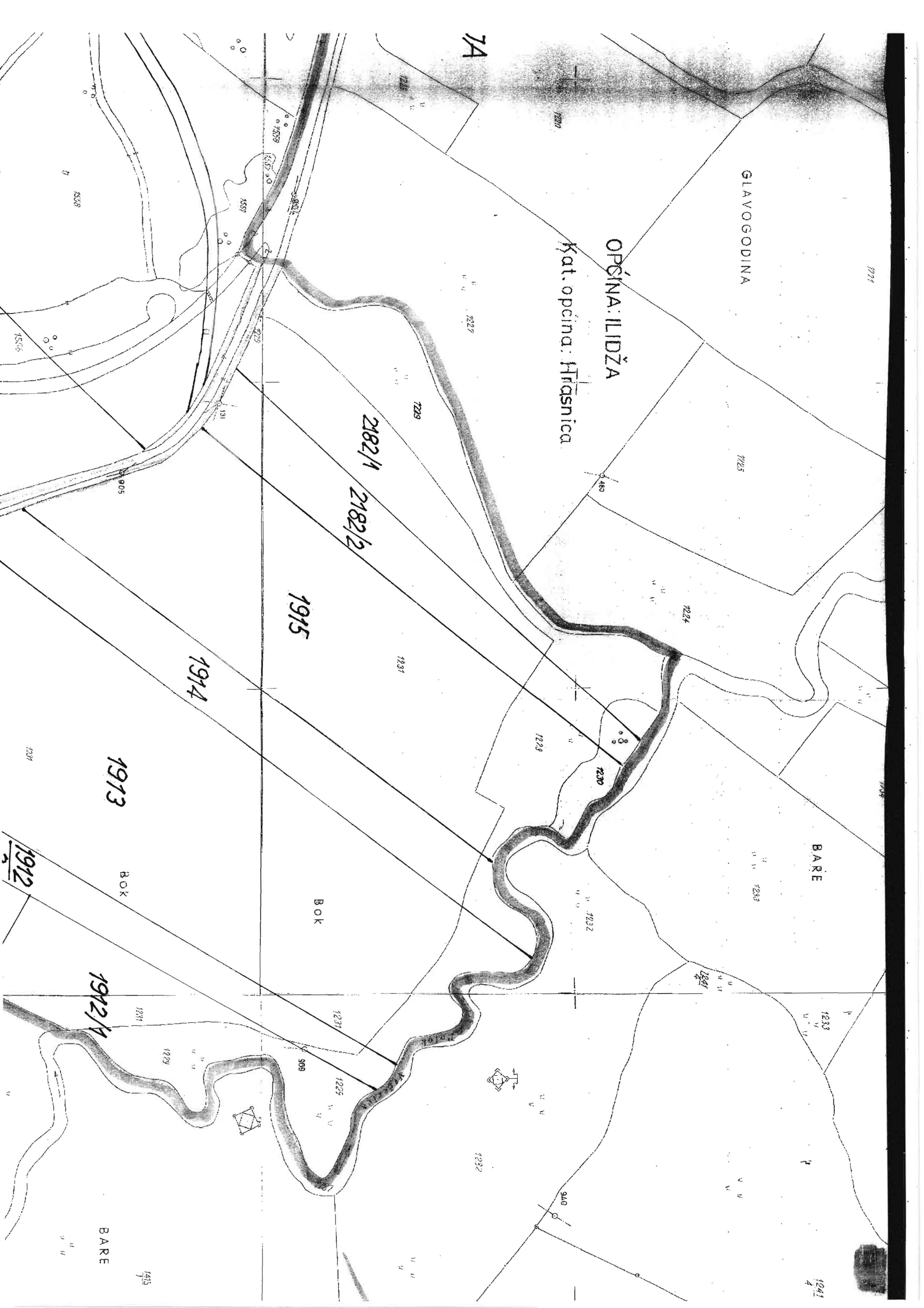
Razmjera 1:1000

OPĆINA: ILIDŽA

Kat. općina: Hrasnica

**GRAFIČKI REGISTAR POREĐENJA
TARSKOG I ZEMLJIŠNOKNJIŽNOG STANJA**





GLAVOGODINA

OPĆINA: ILIDŽA
Kat. općina: Hrašnica

BARE

BOK

BOK

1913

1914

1915

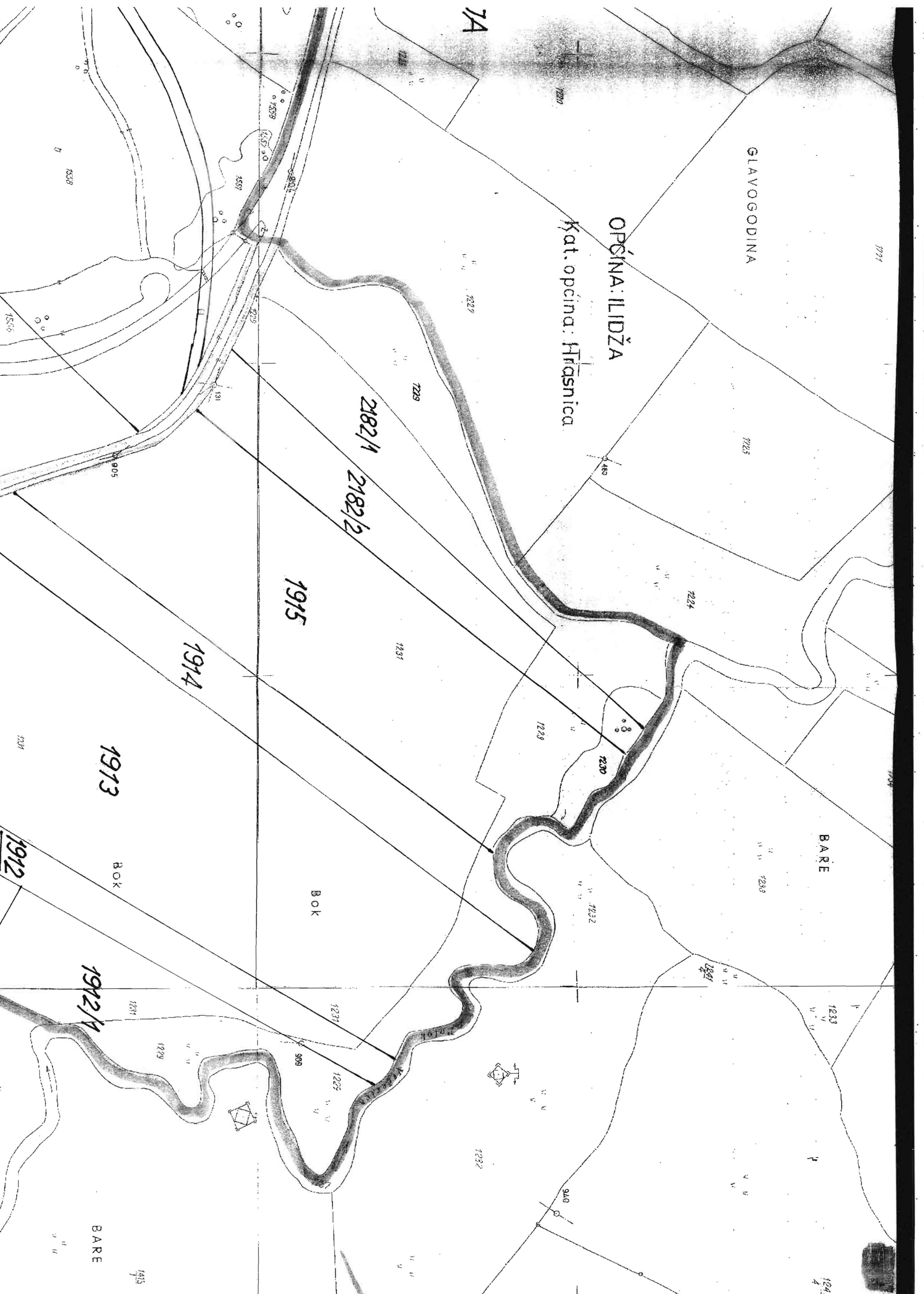
2182/1
2182/2

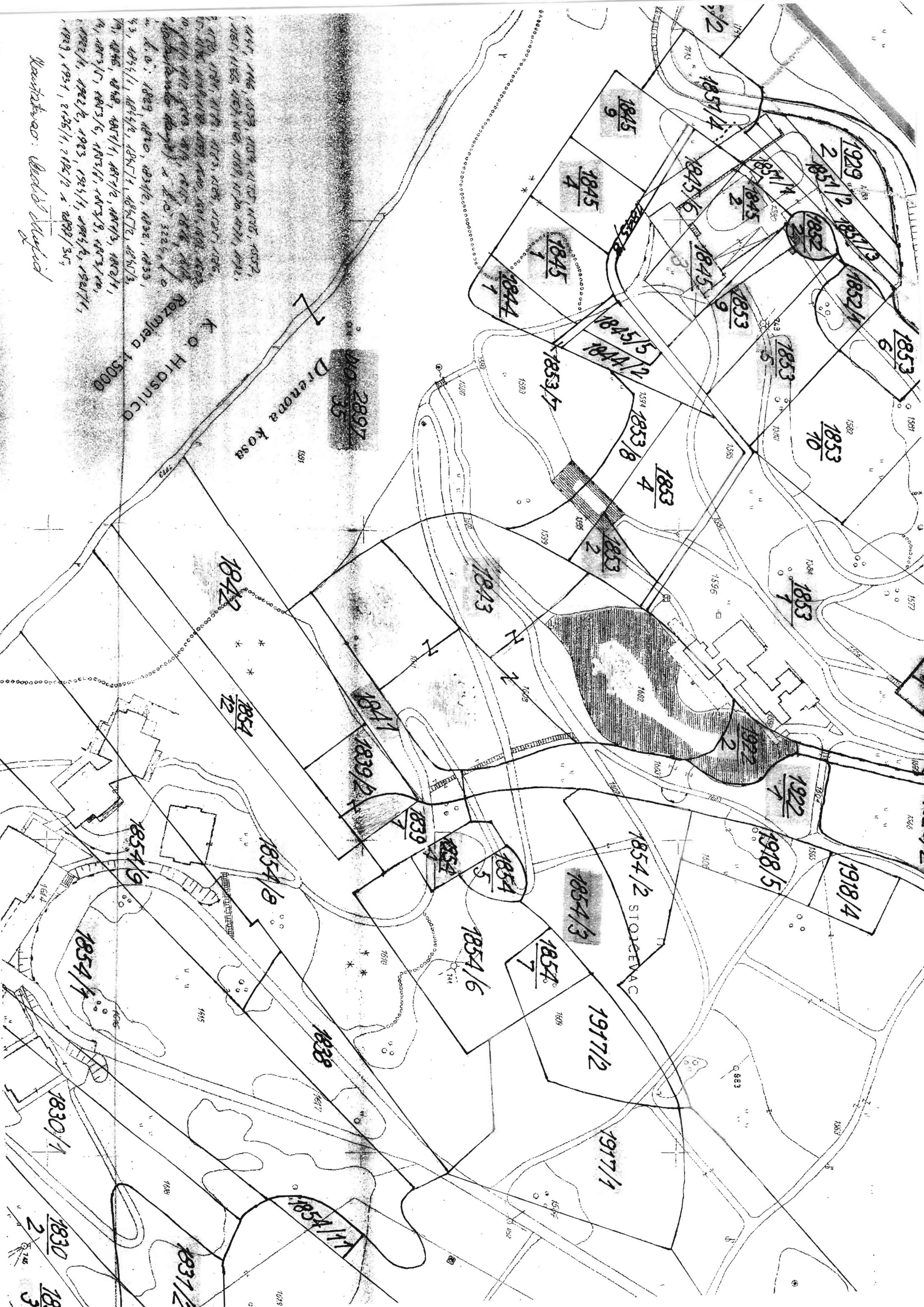
1912

1912/1

BARE

7A





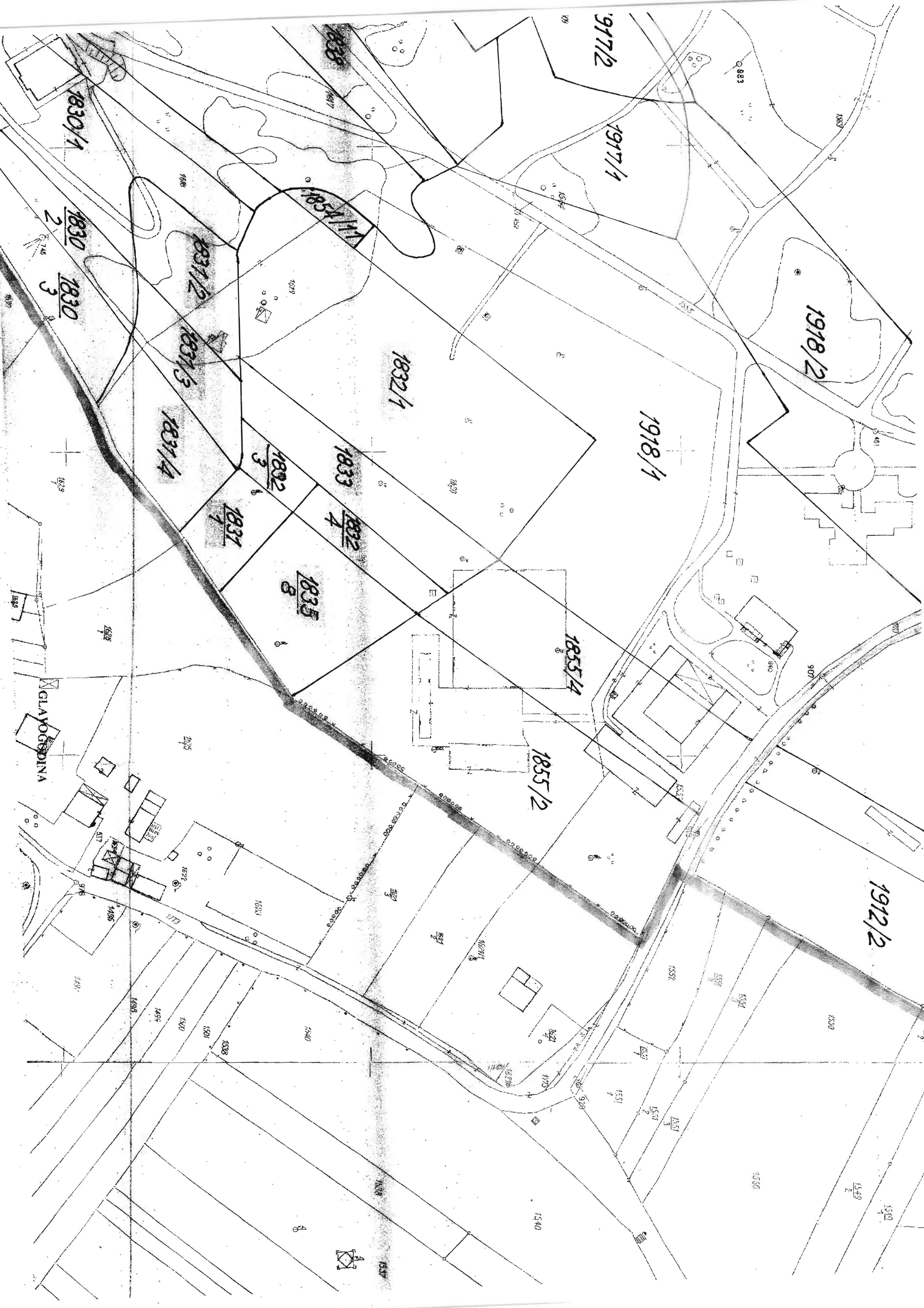
1845, 1846, 1853, 1854, 1855, 1856, 1857, 1858, 1859, 1860, 1861, 1862, 1863, 1864, 1865, 1866, 1867, 1868, 1869, 1870, 1871, 1872, 1873, 1874, 1875, 1876, 1877, 1878, 1879, 1880, 1881, 1882, 1883, 1884, 1885, 1886, 1887, 1888, 1889, 1890, 1891, 1892, 1893, 1894, 1895, 1896, 1897, 1898, 1899, 1900, 1901, 1902, 1903, 1904, 1905, 1906, 1907, 1908, 1909, 1910, 1911, 1912, 1913, 1914, 1915, 1916, 1917, 1918, 1919, 1920, 1921, 1922, 1923, 1924, 1925, 1926, 1927, 1928, 1929, 1930, 1931, 1932, 1933, 1934, 1935, 1936, 1937, 1938, 1939, 1940, 1941, 1942, 1943, 1944, 1945, 1946, 1947, 1948, 1949, 1950, 1951, 1952, 1953, 1954, 1955, 1956, 1957, 1958, 1959, 1960, 1961, 1962, 1963, 1964, 1965, 1966, 1967, 1968, 1969, 1970, 1971, 1972, 1973, 1974, 1975, 1976, 1977, 1978, 1979, 1980, 1981, 1982, 1983, 1984, 1985, 1986, 1987, 1988, 1989, 1990, 1991, 1992, 1993, 1994, 1995, 1996, 1997, 1998, 1999, 2000.

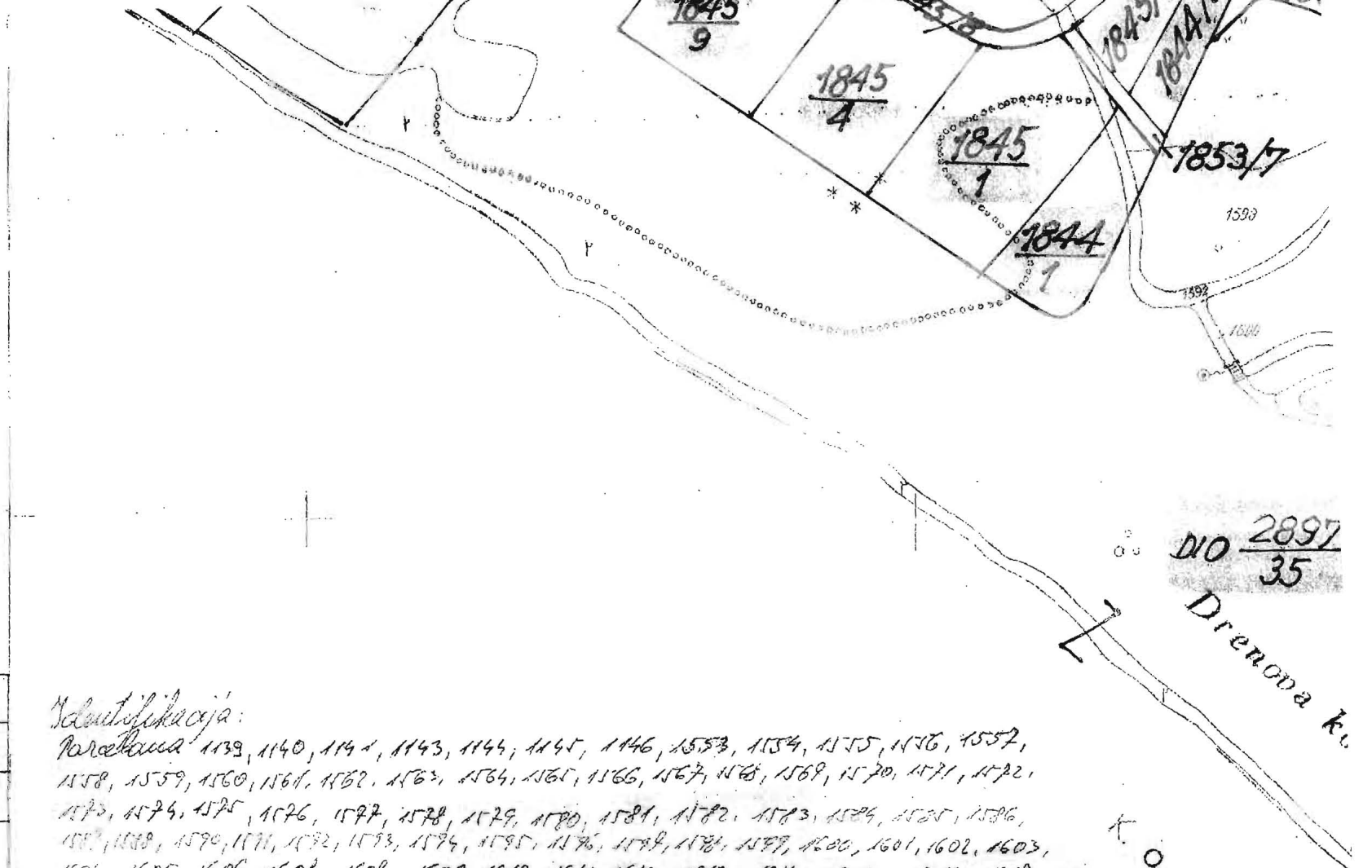
K O HROSNICO
 Rozmjer 1:5000

Drenova Kosa
 NO 2897
 35

1854/2 STORENAC

1830/2
 1831/2
 1830/1
 1831/1





—	GRANICE KATASTARSKIH PARCELA
1590	BROJEVI — II —
—	GRANICE (Približne) ZEMLJIŠNOKNJIZNIH PARCELA
1846	BROJEVI ZEMLJIŠNOKNJIZNIH PARCELA
6	DRŽAVNA SVOJINA - PRAVO RASPOLAGANJA ORGANI BIH
1845	BROJEVI ZEMLJIŠNOKNJIZNIH PARCELA
9	DRŽAVNA SVOJINA BEZ UPISANOG PRAVA RASPOLAGANJA
1854	DRŽAVNA SVOJINA SA UKNJIZENIM PRAVOM KORIŠTENJA ZEMLJIŠTA I SVOJINOM NA ZGRADI (Z.K. UL. 5314)
3	

Identifikacija:

Katastarska 1139, 1140, 1141, 1143, 1144, 1145, 1146, 1553, 1554, 1555, 1556, 1557, 1558, 1559, 1560, 1561, 1562, 1563, 1564, 1565, 1566, 1567, 1568, 1569, 1570, 1571, 1572, 1573, 1574, 1575, 1576, 1577, 1578, 1579, 1580, 1581, 1582, 1583, 1584, 1585, 1586, 1587, 1588, 1589, 1590, 1591, 1592, 1593, 1594, 1595, 1596, 1597, 1598, 1599, 1600, 1601, 1602, 1603, 1604, 1605, 1606, 1607, 1608, 1609, 1610, 1611, 1612, 1613, 1614, 1615, 1616, 1617, 1618, 1619, 1620, k.o. Vred Banje (katastarsko stanje) i k.o. 3224, k.o. Hrasnica (kat. stanje) odgovaraju k.o.: 1829, 1820, 1831/2, 1832, 1833, 1837, 1838, 1839, 1840, 1841, 1842, 1843, 1844/1, 1844/2, 1845/1, 1845/2, 1845/3, 1845/4, 1845/5, 1845/6, 1845/7, 1845/8, 1845/9, 1846, 1848, 1851/1, 1851/2, 1851/3, 1852/1, 1852/2, 1853/1, 1853/2, 1853/3, 1853/4, 1853/5, 1853/6, 1853/8, 1853/9, 1853/10, 1855/2, 1917, 1918, 1919, 1920, 1921, 1922/1, 1922/2, 1923, 1924/1, 1924/2, 1925/1, 1925/2, 1927/1, 1927/2, 1927/3, 1928, 1929, 1931, 2026/1, 2026/2 i 2897/35, k.o. Hrasnica (z.k. stanje)

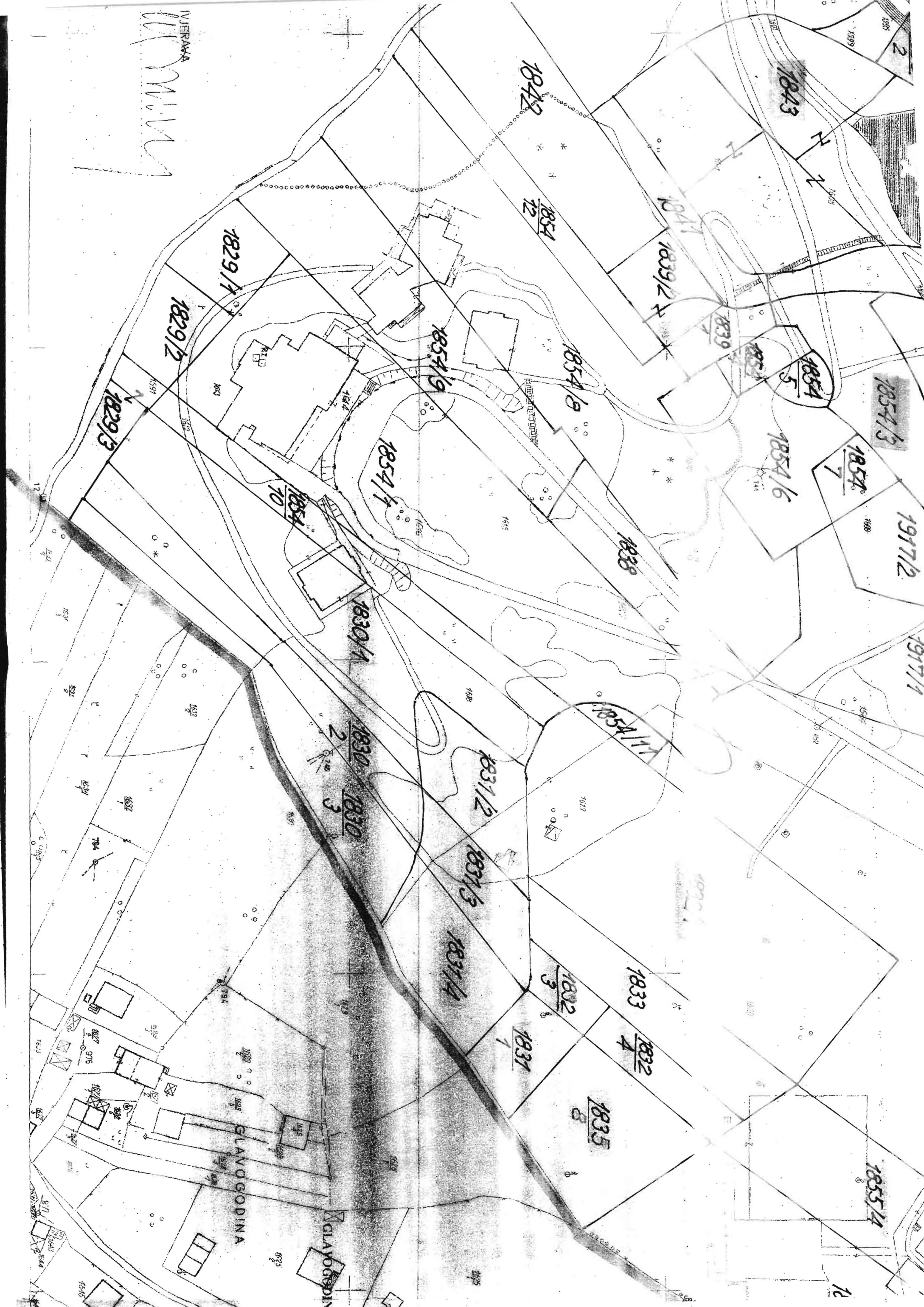
Katastarac: *Osobid Mujid*

K. o. Hrasnica
Razmjera 1:5000

U SARAJEVU 25.11.2008, IZRADIO: KEMAL ARXAUTOVIC, GEO.D.IXIG.

ILIDZA, dne 03.10.2008 god.





W.M.M.

1829/1

1829/2

1829/3

1854/10

1854/7

1854/9

1842

1854/12

1854/8

1838

1830/1

1830/2

1830/3

1831/2

1831/3

1831/4

1832/3

1831/1

1833

1832/4

1835/8

1843

1841

1839/2

1839

1854/5

1854/6

1854/7

1854/3

1917/2

1917/1

1855/1

GLAVOGODINA

GLAVOGODIN

1827

1827

1827



665-0-Nar-09-0 57096

Politička općina/opština: ILIDŽA
 Katastarska općina/opština: SP_HRASNICA

NAR i RZ broj: _____

ZK uložak: 1959

Zemljišnoknjižni izvadak

A

Popisni list

Rbr	Broj zemljišta (parcele)	OZNAKA NEKRETNINA	Površina			Primjedba
			ha	a	m ²	
1.	1851/1	GRADILIŠTE; GRADILISTE — 17 00	—	17	00	Preuzeto dana 12.03.2008. iz ZK ul. 673 KO Hrasnica.
2.	1851/3	GRADILIŠTE; GRADILISTE — 02 60	—	02	60	Preuzeto dana 12.03.2008. iz ZK ul. 673 KO Hrasnica.

B

Vlasnički list

Rbr	UPISI	Primjedba
1.	Udio: 1/1 Tip: DRŽAVNO VLASNIŠTVO DRŽAVNO VLASNIŠTVO, Adresa: ; JMB: null Pr. 08.06.1951. Dn.br: 654/51 Na osnovu pravosnažnog rješenja Narodnog Odbora grada Sarajeva- Gradske ekspropriacione komisije u Sarajevu od 24.04.1951. Expr. br: 585/49 zemljište opisano u A I listu uknjiženo je kao: DRŽAVNO VLASNIŠTVO.	Preuzeto dana 12.03.2008. iz ZK ul. 673 KO Hrasnica.
2.	Udio: / Tip: DRŽAVNO VLASNIŠTVO PREDsjedništvo VLADE NARODNE REPUBLIKE BOSNE I HERCEGOVINE U SARAJEVU, Adresa: ; JMB: null Pr. 08.06.1951. Dn.br: 654/51 Na osnovu pravosnažnog rješenja Narodnog Odbora grada Sarajeva- Gradske ekspropriacione komisije u Sarajevu od 24.04.1951. Expr. br: 585/49 upisan je nosilac prava raspolaganja na nekretnine u A I listu.	Preuzeto dana 12.03.2008. iz ZK ul. 673 KO Hrasnica.

C

Teretni list

Rbr	UPISI	Iznos (KM)	Primjedba
	Nema tereta.		



SUD / ORGAN KOJI VODI JAVNU EVIDENCIJU (naziv, sjedište, kontakt-podaci, ovlašteno službeno lice):

OPĆINSKI SUD SARAJEVO

Rbr.	PODACI O NEKRETNINAMA	31.12.1991.	18.03.2005.	Trenutno stanje
1.	NAZIV POLITIČKE OPŠTINE / OPĆINE	SARAJEVO	SARAJEVO	SARAJEVO
2.	NAZIV KATASTARSKJE OPŠTINE / OPĆINE	SP Hrasnica	SP Hrasnica	SP Hrasnica
3.	BROJ ZEMLJIŠNO-KNJIŽNOG ULOŠKA	1959	1959	1959
4.	OZNAKA NEKRETNINA (opis i površina)	Gradilište 17 00m2 Gradilište 02 60m2	Gradilište 17 00m2 Gradilište 02 60m2	Gradilište 17 00m2 Gradilište 02 60m2
5.	BROJ ZEMLJIŠTA (stari i novi broj parcele)	1851/1 1851/3	1851/1 1851/3	1851/1 1851/3
6.	VRSTA / OBLIK IMOVINE / SVOJINE	Državno vlasništvo	Državno vlasništvo	Državno vlasništvo
7.	NOSILAC PRAVA VLASNIŠTVA			
8.	NOSILAC PRAVA RASPOLAGANJA	Presjedništvo vlade NRBIH	Presjedništvo vlade NRBIH	Presjedništvo vlade NRBIH
9.	NOSILAC PRAVA UPRAVLJANJA			
10.	NOSILAC PRAVA KORIŠTENJA			
11.	NOSILAC NEKOG DRUGOG STVARNOG PRAVA			
12.	TERETI I OGRANIČENJA			
13.	OSTALE NAPOMENE			

005-0-Nar/10-2064808

Politička općina/opština: **ILIDŽA**
 Katastarska općina/opština: **SP_HRASNICA**

NAR i RZ broj: _____

ZK uložak: **2563**

Zemljišnoknjižni izvadak

A

Popisni list

Rbr	Broj zemljišta (parcele)	OZNAKA NEKRETNINA	Površina			Primjedba
			ha	a	m²	
1.	1851/2	VOČNJAK; VOČNJAK --- 08 70	---	08	70	Preuzeto dana 17.03.2008.godine iz ZK ul.974 KO Hrasnica.
2.	1851/4	VOČNJAK; VOČNJAK --- 07 40	---	07	40	Preuzeto dana 17.03.2008.godine iz ZK ul.974 KO Hrasnica.

B

Vlasnički list


Rbr	UPISI	Primjedba
1.	Udio: 1/1 Tip: DRŽAVNO VLASNIŠTVO DRŽAVNO VLASNIŠTVO, Adresa: ; JMB: null Pr.08.06.1951.god. Dn:654/51 Na osnovu rješenja Narodnog Odbora grada Sarajeva - Gradske eksproekspropriacione komisije u Sarajevu od 24.04.1951.god. Expr:585/49 zemljište opisano u A I listu uknjiženo je kao: DRŽAVNO VLASNIŠTVO.	Preuzeto dana 17.03.2008.godine iz ZK ul.974 KO Hrasnica.
2.	Udio: / Tip: DRŽAVNO VLASNIŠTVO PRESJEDNIŠTVO VLADE NARODNE REPUBLIKE BiH, Adresa: ; JMB: null Pr.08.06.1951.god. Dn:654/51 Na osnovu rješenja Narodnog Odbora grada Sarajeva - Gradske eksproekspropriacione komisije u Sarajevu od 24.04.1951.god. Expr:585/49 upisan je nosilac prava raspolaganja na nekretnine u A I listu.	Preuzeto dana 17.03.2008.godine iz ZK ul.974 KO Hrasnica.

C

Teretni list

Rbr	UPISI	Iznos	Primjedba
	Nema tereta.		

Potpis r



SUD / ORGAN KOJI VODI JAVNU EVIDENCIJU (naziv, sjedište, kontakt-podaci, ovlašteno službeno lice):

OPĆINSKI SUD SARAJEVO

Rbr.	PODACI O NEKRETNINAMA	31.12.1991.	18.03.2005.	Trenutno stanje
1.	NAZIV POLITIČKE OPŠTINE / OPĆINE	SARAJEVO	SARAJEVO	SARAJEVO
2.	NAZIV KATASTARSKE OPŠTINE / OPĆINE	SP Hrasnica	SP Hrasnica	SP Hrasnica
3.	BROJ ZEMLJIŠNO-KNJIŽNOG ULOŠKA	2563	2563	2563
4.	OZNAKA NEKRETNINA (opis i površina)	Voćnjak 08 70 m2 Voćnjak 07 40 m2	Voćnjak 08 70 m2 Voćnjak 07 40 m2	Voćnjak 08 70 m2 Voćnjak 07 40 m2
5.	BROJ ZEMLJIŠTA (stari i novi broj parcele)	1851/2 1851/4	1851/2 1851/4	1851/2 1851/4
6.	VRSTA / OBLIK IMOVINE / SVOJINE	Državno vlasništvo	Državno vlasništvo	Državno vlasništvo
7.	NOSILAC PRAVA VLASNIŠTVA			
8.	NOSILAC PRAVA RASPOLAGANJA	Presjedništvo vlade NRBIH	Presjedništvo vlade NRBIH	Presjedništvo vlade NRBIH
9.	NOSILAC PRAVA UPRAVLJANJA			
10.	NOSILAC PRAVA KORIŠTENJA			
11.	NOSILAC NEKOG DRUGOG STVARNOG PRAVA			
12.	TERETI I OGRANIČENJA			
13.	OSTALE NAPOMENE			

065-0-Nar¹-09-0-57104

Politička općina/opština: ILIDŽA
 Katastarska općina/opština: SP_HRASNICA

NAR i RZ broj: _____

ZK uložak: 2459

Zemljišnoknjižni izvadak

A

Popisni list

Rbr	Broj zemljišta (parcele)	OZNAKA NEKRETNINA	Površina			Primjedba
			ha	a	m²	
1.	1852/1	Park Stojčevac; PARK — 04 50	—	04	50	Preuzeto dana 18.3.2008.god iz ZK.ul.924 KO Hrasnica.
2.	1845/1	Bašča Vočnjak; BAŠČA — 11 70	---	11	70	Preuzeto dana 18.3.2008.god iz ZK.ul.924 KO Hrasnica.
3.	1845/5	Oranica bašča; ORANICA — 03 00	---	03	00	Preuzeto dana 18.3.2008.god iz ZK.ul.924 KO Hrasnica.
4.	1853/5	Park Stojčevac; PARK — 14 50	—	14	50	Preuzeto dana 18.3.2008.god iz ZK.ul.924 KO Hrasnica.
5.	1844/1	Pašnjak ; PAŠNJAK — 06 00	---	06	00	Preuzeto dana 18.3.2008.god iz ZK.ul.924 KO Hrasnica.
6.	1844/2	Vočnjak; VOČNJAK — 08 20	---	08	20	Preuzeto dana 18.3.2008.god iz ZK.ul.924 KO Hrasnica.

B

Vlasnički list

Rbr	UPISI	Primjedba
1.	Udio: 1/1 Tip:DRŽAVNO VLASNIŠTVO DRŽAVNO VLASNIŠTVO, Adresa: ; JMB: null Pr.23.2.67 DN: 1123/67 Na osnovu rješenja N.O.O Ilidža br. 03/10-VL-1009/2 od 1.11.59 zemljište opisano u A listu uknjiženo je kao : DRŽAVNO VLASNIŠTVO.	Preuzeto dana 18.3.2008.god iz ZK.ul.924 KO Hrasnica.



C

Teretni list

Rbr	UPISI	Iznos (KM)	Primjedba
	Nema tereta.		



Potpis referenta: _____



SUD / ORGAN KOJI VODI JAVNU EVIDENCIJU (naziv, sjedište, kontakt-podaci, ovlašteno službeno lice):

OPĆINSKI SUD SARAJEVO

Rbr.	PODACI O NEKRETNINAMA	31.12.1991.	18.03.2005.	Trenutno stanje
1.	NAZIV POLITIČKE OPŠTINE / OPĆINE	SARAJEVO	SARAJEVO	SARAJEVO
2.	NAZIV KATASTARSKE OPŠTINE / OPĆINE	SP Hrasnica	SP Hrasnica	SP Hrasnica
3.	BROJ ZEMLJIŠNO-KNJIŽNOG ULOŠKA	2459	2459	2459
4.	OZNAKA NEKRETNINA (opis i površina)	Park 04 50 m2 i dr	Park 04 50 m2 i dr	Park 04 50 m2 i dr
5.	BROJ ZEMLJIŠTA (stari i novi broj parcele)	1852/1 i dr	1852/1 i dr	1852/1 i dr
6.	VRSTA / OBLIK IMOVINE / SVOJINE	Državno vlasništvo	Državno vlasništvo	Državno vlasništvo
7.	NOSILAC PRAVA VLASNIŠTVA			
8.	NOSILAC PRAVA RASPOLAGANJA			
9.	NOSILAC PRAVA UPRAVLJANJA			
10.	NOSILAC PRAVA KORIŠTENJA			
11.	NOSILAC NEKOG DRUGOG STVARNOG PRAVA			
12.	TERETI I OGRANIČENJA			
13.	OSTALE NAPOMENE			

Politička općina/opština: **ILIDŽA**
 Katastarska općina/opština: **SP_HRASNICA**

NAR i RZ broj: _____
 ZK uložak: **1414**

Zemljišnoknjižni izvadak

A

Popisni list

Rbr	Broj zemljišta (parcele)	OZNAKA NEKRETNINA	Površina			Primjedba
			ha	a	m ²	
1.	1832/3	ORANICA PODGAJEVI; ORANICA	---	23	50	Preuzeto dana 3.3.2008.god. iz ZK.ul.2639 KO Hrasnica.
2.	1833	LIVADA BARA; LIVADA	---	17	50	Preuzeto dana 3.3.2008.god. iz ZK.ul.2639 KO Hrasnica.
3.	1853/4	PARK; PARK	---	17	00	Preuzeto dana 3.3.2008.god. iz ZK.ul.2639 KO Hrasnica.
4.	1853/7	PARK; PARK	---	02	70	Preuzeto dana 3.3.2008.god. iz ZK.ul.2639 KO Hrasnica.
5.	1853/8	PARK; PARK	---	10	10	Preuzeto dana 3.3.2008.god. iz ZK.ul.2639 KO Hrasnica.
6.	1853/6	PARK; PARK	---	02	80	Preuzeto dana 3.3.2008.god. iz ZK.ul.2639 KO Hrasnica.
7.	1853/10	PARK; PARK	---	22	50	Preuzeto dana 3.3.2008.god. iz ZK.ul.2639 KO Hrasnica.
8.	1853/1	PARK; PARK	---	95	80	Preuzeto dana 3.3.2008.god. iz ZK.ul.2639 KO Hrasnica.
9.	1927/1	KUĆIŠTE SA KUĆOM I DVORIŠTE; KUĆIŠTE SA DVORIŠTEM I KUĆOM	---	03	40	Preuzeto dana 3.3.2008.god. iz ZK.ul.2639 KO Hrasnica.
10.	1923/2	VOĆNJAK LATICA; VOĆNJAK	---	08	40	Preuzeto dana 3.3.2008.god. iz ZK.ul.2639 KO Hrasnica.



11.	1853/3	PARK BRIEG; PARK	---	38	50	---	38	50	Preuzeto dana 3.3.2008.god. iz ZK.ul.2639 KO Hrasnica.
12.	1927/2	PARK BRIEG; PARK	---	17	50	---	17	50	Preuzeto dana 3.3.2008.god. iz ZK.ul.2639 KO Hrasnica.
13.	10	PARK VRELO STOJČEVAC; PARK	---	12	05	---	12	05	Preuzeto dana 3.3.2008.god. iz ZK.ul.2639 KO Hrasnica.
14.	1842	BAŠČA (ŠLJIVIK) STRANA ISPRED KUĆE; BAŠČA	---	15	40	---	15	40	Preuzeto dana 3.3.2008.god. iz ZK.ul.2639 KO Hrasnica.
15.	1839/2	KULA GRADILIŠTE; GRADILISTE	---	01	10	---	01	10	Preuzeto dana 3.3.2008.god. iz ZK.ul.2639 KO Hrasnica.
16.	1918/1	ORANICA STUBLINE; ORANICA	0001	04	50	0001	04	50	Preuzeto dana 3.3.2008.god. iz ZK.ul.2639 KO Hrasnica.
17.	1918/5	ORANICA STUBLINA; ORANICA	---	08	50	---	08	50	Preuzeto dana 3.3.2008.god. iz ZK.ul.2639 KO Hrasnica.
18.	1854/4	PAŠNJAK STOJČEVAC; PAŠNJAK	---	03	50	---	03	50	Preuzeto dana 3.3.2008.god. iz ZK.ul.2639 KO Hrasnica.
19.	1854/8	ORANICA STOJČEVAC; ORANICA	---	55	00	---	55	00	Preuzeto dana 3.3.2008.god. iz ZK.ul.2639 KO Hrasnica.
20.	1854/10	ORANICA STOJČEVAC; ORANICA	---	16	00	---	16	00	Preuzeto dana 3.3.2008.god. iz ZK.ul.2639 KO Hrasnica.
21.	1917/2	LIVADA PODKUĆNICA; LIVADA	---	05	30	---	05	30	Preuzeto dana 3.3.2008.god. iz ZK.ul.2639 KO Hrasnica.
22.	1829/2	ŠUMA OGRADA; ŠUMA	---	08	50	---	08	50	Preuzeto dana 3.3.2008.god. iz ZK.ul.2639 KO Hrasnica.
23.	1830/2	GRADILIŠTE; GRADILIŠTE, DVORIŠTE I ŠTALA	---	25	00	---	25	00	Preuzeto dana 3.3.2008.god. iz ZK.ul.2639 KO Hrasnica.
24.	1831/3	ŠUMA GAJ; ŠUMA	---	12	00	---	12	00	Preuzeto dana 3.3.2008.god. iz ZK.ul.2639 KO Hrasnica.
25.	1854/12	ORANICA STOJČEVAC; ORANICA	---	12	00	---	12	00	Preuzeto dana 3.3.2008.god. iz ZK.ul.2639 KO Hrasnica.




26.	1918/3	ORANICA STUBLINA; ORANICA	0001	23	00	0001	23	00	Preuzeto dana 3.3.2008.god. iz ZK.ul.2639 KO Hrasnica.
27.	1918/4	ORANICA STUBLINE; ORANICA	---	04	50	---	04	50	Preuzeto dana 3.3.2008.god. iz ZK.ul.2639 KO Hrasnica.
28.	1854/1	ORANICA STOJČEVAC; ORANICA	---	92	00	---	92	00	Preuzeto dana 3.3.2008.god. iz ZK.ul.2639 KO Hrasnica.
29.	1854/2	DVORIŠTE SA KUĆIŠTEM I KUĆOM; DVORIŠTE SA KUĆIŠTEM I KUĆOM	---	08	00	---	08	00	Preuzeto dana 3.3.2008.god. iz ZK.ul.2639 KO Hrasnica.
30.	1854/7	VOČNJAK STOJČEVAC; VOČNJAK	---	05	00	---	05	00	Preuzeto dana 3.3.2008.god. iz ZK.ul.2639 KO Hrasnica.
31.	1839/1	GRADILIŠTE; GRADILISTE	---	04	30	---	04	30	Preuzeto dana 3.3.2008.god. iz ZK.ul.2639 KO Hrasnica.
32.	1917/1	LIVADA PODKUĆNICA; LIVADA	---	13	00	---	13	00	Preuzeto dana 3.3.2008.god. iz ZK.ul.2639 KO Hrasnica.
33.	1829/1	LIVADA PODKUĆNICA; LIVADA	---	08	40	---	08	40	Preuzeto dana 3.3.2008.god. iz ZK.ul.2639 KO Hrasnica.
34.	1830/3	GRADILIŠTE; GRADILISTE	---	34	00	---	34	00	Preuzeto dana 3.3.2008.god. iz ZK.ul.2639 KO Hrasnica.
35.	1831/4	ŠUMA GAJ; ŠUMA	---	13	00	---	13	00	Preuzeto dana 3.3.2008.god. iz ZK.ul.2639 KO Hrasnica.

B Vlasnički list

Rbr	UPISI	Primjedba
1.	Udio: 1/1 Tip:- DRŽAVNO VLASNIŠTVO, Adresa: ; JMB: null Pr. 6.2.1967. Dn.833/67 Prema stanju vlasničkog lista ZK.ul.1281 prenesen je sljedeći upis: Pr. 6.2.1967. Dn.832/67 Na osnovu rješenja NOO Iliđza br:03/10-VL-1009/2 od 1.11.1959., zemljište opisano u A I listu uknjiženo je kao: DRŽAVNO VLASNIŠTVO.	Preuzeto dana 3.3.2008.god. iz ZK.ul.2639 KO Hrasnica.

2.	Udio: / Tip:- SOCIJALISTIČKA REPUBLIKA BOSNA I HERCEGOVINA, Adresa: ; JMB: mull Pr. 6.2.1967 Dn.833/67 Na osnovu ugovora o zamjeni sklopljenog 30.1.1967. Ov:11/67 i potvrde SO Iliđa br:03-PŠ-367/1 od 28.12.1966., u pitanju je prava raspolaganja na nekretnine u A I listu.	Preuzeto dana 3.3.2008.god. iz ZK.ul.2639 KO Hrasnica.
----	------------------------------------------------------------------------------------------------------------------------------------------------------------------------------------------------------------------------------------------------------------------------------------------------	-----------------------------------------------------------------



C Teretni list

Rbr	UPISI	Iznos (KM)	Primjedba
	Nema tereta.		

Potpis referentnog



SUD / ORGAN KOJI VODI JAVNU EVIDENCIJU (naziv, sjedište, kontakt-podaci, ovlašteno službeno lice):

OPĆINSKI SUD SARAJEVO

Rbr.	PODACI O NEKRETNINAMA	31.12.1991.	18.03.2005.	Trenutno stanje
1.	NAZIV POLITIČKE OPŠTINE / OPĆINE	SARAJEVO	SARAJEVO	SARAJEVO
2.	NAZIV KATASTARSKJE OPŠTINE / OPĆINE	SP Hrasnica	SP Hrasnica	SP Hrasnica
3.	BROJ ZEMLJIŠNO-KNJIŽNOG ULOŠKA	1414	1414	1414
4.	OZNAKA NEKRETNINA (opis i površina)	Park 95 80 m2 i dr.	Park 95 80 m2 i dr.	Park 95 80 m2 i dr.
5.	BROJ ZEMLJIŠTA (stari i novi broj parcele)	1853/1 i dr.	1853/1 i dr.	1853/1 i dr.
6.	VRSTA / OBLIK IMOVINE / SVOJINE	Državno vlasništvo	Državno vlasništvo	Državno vlasništvo
7.	NOSILAC PRAVA VLASNIŠTVA			
8.	NOSILAC PRAVA RASPOLAGANJA	SR BIH	SR BIH	SR BIH
9.	NOSILAC PRAVA UPRAVLJANJA			
10.	NOSILAC PRAVA KORIŠTENJA			
11.	NOSILAC NEKOG DRUGOG STVARNOG PRAVA			
12.	TERETI I OGRANIČENJA			
13.	OSTALE NAPOMENE			

Politička općina/opština: ILIDŽA
Katastarska općina/opština: SP_HRASNICA

065-0-Naril-09-057100
NAR i RZ broj: _____

ZK uložak: 2610

Zemljišnoknjižni izvadak

A

Popisni list

Rbr	Broj zemljišta (parcele)	OZNAKA NEKRETNINA	Površina			Primjedba
			ha	a	m ²	
1.	1927/4	Park Lotica; PARK --- 03 00	---	03	00	Preuzeto dana 19.3.2008.god. iz ZK.ul.954. KO Hrasnica.
2.	1853/2	Park Stojčevac; PARK --- 00 15	---	00	15	Preuzeto dana 19.3.2008.god. iz ZK.ul.954. KO Hrasnica.

B

Vlasnički list

Rbr	UPISI	Primjedba
1.	Udio: 1/1 Tip:DRŽAVNO VLASNIŠTVO DRŽAVNO VLASNIŠTVO, Adresa: ; JMB: null Pr.3.3.1953 DN.br: 285/53 na osnovu pravomoćnog rješenja Gradske ekspopriacione komisije u sarajevu od 17.2.1953.Exp.br.174/52 uknjiženo je pravo vlasništva na nekretnine u A I listu.	Preuzeto dana 19.3.2008.god. iz ZK.ul.954. KO Hrasnica.

C

Teretni list

Rbr	UPISI	Iznos (KM)	Primjedba
	Nema tereta.		

Potpis referenta: _____



SUD / ORGAN KOJI VODI JAVNU EVIDENCIJU (naziv, sjedište, kontakt-podaci, ovlašteno službeno lice):

OPĆINSKI SUD SARAJEVO

Rbr.	PODACI O NEKRETNINAMA	31.12.1991.	18.03.2005.	Trenutno stanje
1.	NAZIV POLITIČKE OPŠTINE / OPĆINE	SARAJEVO	SARAJEVO	SARAJEVO
2.	NAZIV KATASTARSKE OPŠTINE / OPĆINE	SP Hrasnica	SP Hrasnica	SP Hrasnica
3.	BROJ ZEMLJIŠNO-KNJIŽNOG ULOŠKA	2610	2610	2610
4.	OZNAKA NEKRETNINA (opis i površina)	Park Stojčevac 0015m2	Park Stojčevac 0015m2	Park Stojčevac 0015m2
5.	BROJ ZEMLJIŠTA (stari i novi broj parcele)	1853/2.	1853/2.	1853/2.
6.	VRSTA / OBLIK IMOVINE / SVOJINE	Državno vlasništvo	Državno vlasništvo	Državno vlasništvo
7.	NOSILAC PRAVA VLASNIŠTVA			
8.	NOSILAC PRAVA RASPOLAGANJA			
9.	NOSILAC PRAVA UPRAVLJANJA			
10.	NOSILAC PRAVA KORIŠTENJA			
11.	NOSILAC NEKOG DRUGOG STVARNOG PRAVA			
12.	TERETI I OGRANIČENJA			
13.	OSTALE NAPOMENE			

065-0-NarI-09-057099
 NAR i RZ broj: _____

Politička općina/opština: **ILIDŽA**
 Katastarska općina/opština: **SP_HRASNICA**

ZK uložak: 2461

Zemljišnoknjižni izvadak

A

Popisni list

Rbr	Broj zemljišta (parcele)	OZNAKA NEKRETNINA	Površina			Primjedba
			ha	a	m²	
1.	1845/2	Kućiste sa kućom; KUĆA I KUĆIŠTE	---	00	40	Preuzeto dana 18.3.2008.god iz ZK.ul.926 KO Hrasnica.
2.	1845/3	Voćnjak bašča; VOĆNJAK	---	16	80	Preuzeto dana 18.3.2008.god iz ZK.ul.926 KO Hrasnica.
3.	1845/4	Bašča; BAŠČA	---	08	20	Preuzeto dana 18.3.2008.god iz ZK.ul.926 KO Hrasnica.
4.	1845/6	Voćnjak Bašča; VOĆNJAK	---	09	90	Preuzeto dana 18.3.2008.god iz ZK.ul.926 KO Hrasnica.
5.	1845/9	Bašča; BAŠČA	---	08	00	Preuzeto dana 18.3.2008.god iz ZK.ul.926 KO Hrasnica.
6.	1852/2	Park stojčevac; PARK	---	04	50	Preuzeto dana 18.3.2008.god iz ZK.ul.926 KO Hrasnica.
7.	1853/9	Park Stojčevac; PARK	---	09	80	Preuzeto dana 18.3.2008.god iz ZK.ul.926 KO Hrasnica.

B

Vlasnički list

Rbr	UPISI	Primjedba
1.	Udio: 1/1 Tip:DRŽAVNO VLASNIŠTVO DRŽAVNO VLASNIŠTVO, Adresa: ; JMB: null Pr.8.6.1951 DN.br: 654/51 Na osnovu pravomoćnog rješenja Narodnog grada sarajeva-Gradska ekspro.praciona komisija u sarajevu od 24.4.1951 expr.br:585/49 zemljište opisano u A I listu uknjiženo je kao: DRŽAVNO VLASNIŠTVO.	Preuzeto dana 18.3.2008.god iz ZK.ul.926 KO Hrasnica.

C

Teretni list

Rbr	UPISI	Iznos (KM)	Primjedba
-----	-------	------------	-----------



Nema tereta.

Potpis referenta:



SUD / ORGAN KOJI VODI JAVNU EVIDENCIJU (naziv, sjedište, kontakt-podaci, ovlašteno službeno lice):

OPĆINSKI SUD SARAJEVO

Rbr.	PODACI O NEKRETNINAMA	31.12.1991.	18.03.2005.	Trenutno stanje
1.	NAZIV POLITIČKE OPŠTINE / OPĆINE	SARAJEVO	SARAJEVO	SARAJEVO
2.	NAZIV KATASTARSKE OPŠTINE / OPĆINE	SP Hrasnica	SP Hrasnica	SP Hrasnica
3.	BROJ ZEMLJIŠNO-KNJIŽNOG ULOŠKA	2461	2461	2461
4.	OZNAKA NEKRETNINA (opis i površina)	Bašča 08 00m2	Bašča 08 00m2	Bašča 08 00m2
5.	BROJ ZEMLJIŠTA (stari i novi broj parcele)	1845/9	1845/9	1845/9
6.	VRSTA / OBLIK IMOVINE / SVOJINE	Državno vlasništvo	Državno vlasništvo	Državno vlasništvo
7.	NOSILAC PRAVA VLASNIŠTVA			
8.	NOSILAC PRAVA RASPOLAGANJA			
9.	NOSILAC PRAVA UPRAVLJANJA			
10.	NOSILAC PRAVA KORIŠTENJA			
11.	NOSILAC NEKOG DRUGOG STVARNOG PRAVA			
12.	TERETI I OGRANIČENJA			
13.	OSTALE NAPOMENE			

065-0-17411-09-0 57106

Politička općina/opština: ILIDŽA
 Katastarska općina/opština: SP_HRASNICA

NAR i RZ broj: _____

ZK uložak: 3081

Zemljišnoknjižni izvadak

A

Popisni list

Rbr	Broj zemljišta (parcele)	OZNAKA NEKRETNINA	Površina			Primjedba
			ha	a	m ²	
1.	1838	ŠUMA; ŠUMA	---	13	00	Preuzeto dana 24.03.2008.god. iz ZK.ul. 1258 KO Hrasnica.
2.	1854/5	PAŠNJAK; PAŠNJAK	---	01	60	Preuzeto dana 24.03.2008.god. iz ZK.ul. 1258 KO Hrasnica.
3.	1854/6	ŠLJIVIK; ŠLJIVIK	---	21	00	Preuzeto dana 24.03.2008.god. iz ZK.ul. 1258 KO Hrasnica.
4.	1854/9	ORANICA; ORANICA	---	52	50	Preuzeto dana 24.03.2008.god. iz ZK.ul. 1258 KO Hrasnica.
5.	1854/11	ORANICA; ORANICA	---	03	00	Preuzeto dana 24.03.2008.god. iz ZK.ul. 1258 KO Hrasnica.
6.	1829/3	ŠUMA; ŠUMA	---	06	50	Preuzeto dana 24.03.2008.god. iz ZK.ul. 1258 KO Hrasnica.
7.	1830/1	GRADILIŠTE; GRADILISTE	---	51	00	Preuzeto dana 24.03.2008.god. iz ZK.ul. 1258 KO Hrasnica.
8.	1831/2	NJIVA; NJIVA	---	10	50	Preuzeto dana 24.03.2008.god. iz ZK.ul. 1258 KO Hrasnica.
9.	1918/2	ORANICA; ORANICA	0001	12	50	Preuzeto dana 24.03.2008.god. iz ZK.ul. 1258 KO Hrasnica.
10.	1964	PAŠNJAK; PAŠNJAK	---	27	20	Preuzeto dana 24.03.2008.god. iz ZK.ul. 1258 KO Hrasnica.



11.	2897/6	VOČNJAK; VOČNJAK	—	09	50	---	09	50	Preuzeto dana 24.03.2008.god. iz ZK.ul. 1258 KO Hrasnica.
	2897/7	VOČNJAK; VOČNJAK	—	22	80	---	22	80	Preuzeto dana 24.03.2008.god. iz ZK.ul. 1258 KO Hrasnica.

B Vlasnički list

Rbr	UPISI	Primjedba
1.	Udio: 1/1 Tip: DRŽAVNO VLASNIŠTVO DRŽAVNO VLASNIŠTVO, Adresa: ; JMB: null Pr. 04.05.1953. Dn.br. 630/53 Na osnovu pravosnažnog rješenja Gradske eksproprijacione komisije u Sarajevu od 21.03.1953.god. Expr. br.10/52, uknjiženo je pravo vlasništva na nekretnine u A I listu.	Preuzeto dana 24.03.2008.god. iz ZK.ul. 1258 KO Hrasnica.
2.	Udio: / Tip: DRŽAVNO VLASNIŠTVO IZVRŠNO VIJEĆE NRBIH, Adresa: ; JMB: null Pr. 04.05.1953. Dn.br. 630/53 Na osnovu pravosnažnog rješenja Gradske eksproprijacione komisije u Sarajevu od 21.03.1953.god. Expr. br.10/52, upisan je nosilac prava raspolaganja na nekretnine u A I listu.	Preuzeto dana 24.03.2008.god. iz ZK.ul. 1258 KO Hrasnica.

C Teretni list

Rbr	UPISI	Iznos (KM)	Primjedba
	Nema tereta.		



Općinski referenta: _____



SUD / ORGAN KOJI VODI JAVNU EVIDENCIJU (naziv, sjedište, kontakt-podaci, ovlašteno službeno lice):

OPĆINSKI SUD SARAJEVO

Rbr.	PODACI O NEKRETNINAMA	31.12.1991.	18.03.2005.	Trenutno stanje
1.	NAZIV POLITIČKE OPŠTINE / OPĆINE	SARAJEVO	SARAJEVO	SARAJEVO
2.	NAZIV KATASTARSKE OPŠTINE / OPĆINE	SP Hrasnica	SP Hrasnica	SP Hrasnica
3.	BROJ ZEMLJIŠNO-KNJIŽNOG ULOŠKA	3081	3081	3081
4.	OZNAKA NEKRETNINA (opis i površina)	Pašnjak 01 60 m2 i dr.	Pašnjak 01 60 m2 i dr.	Pašnjak 01 60 m2 i dr.
5.	BROJ ZEMLJIŠTA (stari i novi broj parcele)	1854/5 i dr	1854/5 i dr	1854/5 i dr
6.	VRSTA / OBLIK IMOVINE / SVOJINE	Državno vlasništvo	Državno vlasništvo	Državno vlasništvo
7.	NOSILAC PRAVA VLASNIŠTVA			
8.	NOSILAC PRAVA RASPOLAGANJA	Izvršno vijeće	Izvršno vijeće	Izvršno vijeće
9.	NOSILAC PRAVA UPRAVLJANJA			
10.	NOSILAC PRAVA KORIŠTENJA			
11.	NOSILAC NEKOG DRUGOG STVARNOG PRAVA			
12.	TERETI I OGRANIČENJA			
13.	OSTALE NAPOMENE			

57736
 57736

Politička općina/opština: **ILIDŽA**
 Katastarska općina/opština: **SP_HRASNICA**

NAR i RZ broj: _____

ZK uložak: **5076**

Zemljišnoknjižni izvadak

A

Popisni list

Rbr	Broj zemljišta (parcele)	OZNAKA NEKRETNINA	Površina			Primjedba
			ha	a	m²	
1.	1832/4	oronica; ORANICA --- 30 55	---	30	55	Preuzeto dana 07.04.2008.god. iz ZK. ul. br. 1537 KO Hrasnica.
2.	1831/1	oronica; ORANICA --- 16 70	---	16	70	Preuzeto dana 07.04.2008.god. iz ZK. ul. br. 1537 KO Hrasnica.
3.	1835/8	oronica; ORANICA --- 04 60	---	04	60	Preuzeto dana 07.04.2008.god. iz ZK. ul. br. 1537 KO Hrasnica.
4.	1855/2 ✓	oronica; ORANICA --- 65 10	---	65	10	Preuzeto dana 07.04.2008.god. iz ZK. ul. br. 1537 KO Hrasnica.

B

Vlasnički list


Rbr	UPISI	Primjedba
1.	Udio: 1/1 Tip: DRŽAVNO VLASNIŠTVO DRŽAVNO VLASNIŠTVO, Adresa: ; JMB: null Pr. 15.11.1958.god. Dn. 4903/58 Na osnovu rješenja N.O. sreza Sarajevo od 14.02.1958.god. broj 03/56-6544 rješenja o naknadi N.O. sreza Sarajevo od 06.06.1958. K 8/58-1 nekretnine opisane u A I listu uknjižene su kao: DRŽAVNO VLASNIŠTVO.	Preuzeto dana 07.04.2008.god. iz ZK. ul. br. 1537 KO Hrasnica.
2.	Udio: / Tip: DRŽAVNO VLASNIŠTVO NARODNA REPUBLIKA BiH-IZVRŠNO VIJEĆE NR BiH, Adresa: ; JMB: null Pr. 15.11.1958.god. Dn. 4903/58 Na osnovu rješenja N.O. sreza Sarajevo od 14.02.1958.god. broj 03/56-6544 rješenja o naknadi N.O. sreza Sarajevo od 06.06.1958. K 8/58-1 upisan je nosilac prava raspolaganja na nekretnine opisane u A I listu.	Preuzeto dana 07.04.2008.god. iz ZK. ul. br. 1537 KO Hrasnica.

C

Teretni list

Rbr	UPISI	Iznos (KM)	Primjedba
	Nema tereta.		

КОС
 КОС
 КОС



Podnosioca: _____

* Zvezdica pored broja parcele/interne oznake znači da je plombirana, tj. postoji zahtjev/-i vezan za tu parcelu.

SUD / ORGAN KOJI VODI JAVNU EVIDENCIJU (naziv, sjedište, kontakt-podaci, ovlašteno službeno lice):

OPĆINSKI SUD SARAJEVO

Rbr.	PODACI O NEKRETNINAMA	31.12.1991.	18.03.2005.	Trenutno stanje
1.	NAZIV POLITIČKE OPŠTINE / OPĆINE	SARAJEVO	SARAJEVO	SARAJEVO
2.	NAZIV KATASTARSKE OPŠTINE / OPĆINE	SP Hrasnica	SP Hrasnica	SP Hrasnica
3.	BROJ ZEMLJIŠNO-KNJIŽNOG ULOŠKA	5076	5076	5076
4.	OZNAKA NEKRETNINA (opis i površina)	Oranica 65 10 m2	Oranica 65 10 m2	Oranica 65 10 m2
5.	BROJ ZEMLJIŠTA (stari i novi broj parcele)	1855/2	1855/2	1855/2
6.	VRSTA / OBLIK IMOVINE / SVOJINE	Državno vlasništvo	Državno vlasništvo	Državno vlasništvo
7.	NOSILAC PRAVA VLASNIŠTVA			
8.	NOSILAC PRAVA RASPOLAGANJA	Izvršno vijeće	Izvršno vijeće	Izvršno vijeće
9.	NOSILAC PRAVA UPRAVLJANJA			
10.	NOSILAC PRAVA KORIŠTENJA			
11.	NOSILAC NEKOG DRUGOG STVARNOG PRAVA			
12.	TERETI I OGRANIČENJA			
13.	OSTALE NAPOMENE			

Politička općina/opština: **ILIDŽA**
 Katastarska općina/opština: **SP_HRASNICA**

NAR i RZ broj: _____
 ZK uložak: **4995**

Zemljišnoknjižni izvadak

A

Popisni list

Rbr	Broj zemljišta (parcele)	OZNAKA NEKRETNINA	Površina			Primjedba
			ha	a	m ²	
1.	1855/4	ORANICA; ORANICA	---	41	67	Preuzeto dana 07.04.2008.god. iz ZK ul.br.2687 KO Hrasnica.

B

Vlasnički list

Rbr	UPISI	Primjedba
1.	Udio: 1/1 Tip:DRŽAVNO VLASNIŠTVO DRŽAVNO VLASNIŠTVO, Adresa: ; JMB: null Pr. 17.03.1967.god. Dn. 1808/67 Prema stanju ul. br. 1281 K.O iste prenesen je sljedeći upis: Pr. 06.02.1967.god. Dn. 832/67 Na osnovu rješenja N.O.O Ilidža br. 03/10-VL-1009/2 od 01.11.1959.god. nekretnine opisane u A I listu uknjižene kao: DRŽAVNO VLASNIŠTVO.	Preuzeto dana 07.04.2008.god. iz ZK ul.br.2687 KO Hrasnica.

C

Teretni list

Rbr	UPISI	Iznos (KM)	Primjedba
1.	Pr. 17.03.1967.god. Dn. 1808/67 Na osnovu ugovora o zamjeni sačinjenog 01.03.1967.god. i člana 38. i 39. Zakona o nacionalizaciji najamnih zgrada i građevinskog zemljišta upisanog u A listu uknjiženo je PRAVO KORIŠTENJA u korist: Socijalističke republike BiH sa 1/1 dok nadležni organ ne donese rješenje o predaji zemljišta u posjed općini ili drugom licu.		



SUD / ORGAN KOJI VODI JAVNU EVIDENCIJU (naziv, sjedište, kontakt-podaci, ovlašteno službeno lice):

OPĆINSKI SUD SARAJEVO

Rbr.	PODACI O NEKRETNINAMA	31.12.1991.	18.03.2005.	Trenutno stanje
1.	NAZIV POLITIČKE OPŠTINE / OPĆINE	SARAJEVO	SARAJEVO	SARAJEVO
2.	NAZIV KATASTARSKE OPŠTINE / OPĆINE	SP Hrasnica	SP Hrasnica	SP Hrasnica
3.	BROJ ZEMLJIŠNO-KNJIŽNOG ULOŠKA	4995	4995	4995
4.	OZNAKA NEKRETNINA (opis i površina)	Oranica 41 67 m2	Oranica 41 67 m2	Oranica 41 67 m2
5.	BROJ ZEMLJIŠTA (stari i novi broj parcele)	1855/4	1855/4	1855/4
6.	VRSTA / OBLIK IMOVINE / SVOJINE	Državno vlasništvo	Državno vlasništvo	Državno vlasništvo
7.	NOSILAC PRAVA VLASNIŠTVA			
8.	NOSILAC PRAVA RASPOLAGANJA			
9.	NOSILAC PRAVA UPRAVLJANJA			
10.	NOSILAC PRAVA KORIŠTENJA	SRBIH	SRBIH	SRBIH
11.	NOSILAC NEKOG DRUGOG STVARNOG PRAVA			
12.	TERETI I OGRANIČENJA			
13.	OSTALE NAPOMENE			

BOSNA I HERCEGOVINA
 FÉDERACIJA BOSNE I HERCEGOVINE
 OPĆINSKI SUD SARAJEVO
 ZEMLJIŠNOKNJIŽNI URED/KANCELARIJA
 22.09.2009

Politička općina/opština: **ILIDŽA**
 Katastarska općina/opština: **SP_HRASNICA**

065-0-Nar-09-057113
 PARTIZ broj:

ZK uložak: 941

Zemljišnoknjižni izvadak

A

Popisni list

Rbr	Broj zemljišta (parcele)	OZNAKA NEKRETNINA	Površina			Primjedba
			ha	a	m²	
1.	1912/1	LIVADA; LIVADA — 27 10	—	27	10	Preuzeto dana 20.02.2008.god. iz ZK.ul.486 KO Hrasnica.
2.	1912/2	ORANICA; ORANICA — 38 00	—	38	00	Preuzeto dana 20.02.2008.god. iz ZK.ul.486 KO Hrasnica.
3.	1912/3	LIVADA; LIVADA — 34 00	—	34	00	Preuzeto dana 20.02.2008.god. iz ZK.ul.486 KO Hrasnica.

B

Vlasnički list


Rbr	UPISI	Primjedba
1.	Udio: 1/1 Tip:DRŽAVNO VLASNIŠTVO DRŽAVNO VLASNIŠTVO, Adresa: ; JMB: null Pr. 05.04.1955. Dn. 936/55 Na osnovu kupoprodajnog ugovora ddo sarajevo , 28.03.1955. Ov.br. 2679/55 te rješenja Sekretarijata za narodno zdravlje i socijalnu politiku NOGS-a u Sarajevu od 03.03.1955. br. 15.939/55 i izjave javnog pravobranioštva NRBIH br. 3/III.55 br. 218/55 uknjižene su nekretnine u A I listu.	Preuzeto dana 20.02.2008.god. iz ZK.ul.486 KO Hrasnica.
2.	Udio: / Tip:DRŽAVNO VLASNIŠTVO IZVRŠNO VIJEĆE NRBIH, Adresa: ; JMB: null Pr. 05.04.1955. Dn. 936/55 Na osnovu kupoprodajnog ugovora ddo sarajevo , 28.03.1955. Ov.br. 2679/55 te rješenja Sekretarijata za narodno zdravlje i socijalnu politiku NOGS-a u Sarajevu od 03.03.1955. br. 15.939/55 i izjave javnog pravobranioštva NRBIH br. 3/III.55 br. 218/55 upisan je nosilac prava raspolaganja na nekretnine u A I listu.	Preuzeto dana 20.02.2008.god. iz ZK.ul.486 KO Hrasnica.

C

Teretni list

Rbr	UPISI	Iznos (KM)	Primjedba
	Nema tereta.		





Potpis referenta: _____



SUD / ORGAN KOJI VODI JAVNU EVIDENCIJU (naziv, sjedište, kontakt-podaci, ovlašteno službeno lice):

OPĆINSKI SUD SARAJEVO

Rbr.	PODACI O NEKRETNINAMA	31.12.1991.	18.03.2005.	Trenutno stanje
1.	NAZIV POLITIČKE OPŠTINE / OPĆINE	SARAJEVO	SARAJEVO	SARAJEVO
2.	NAZIV KATASTARSKE OPŠTINE / OPĆINE	SP Hrasnica	SP Hrasnica	SP Hrasnica
3.	BROJ ZEMLJIŠNO-KNJIŽNOG ULOŠKA	941	941	941
4.	OZNAKA NEKRETNINA (opis i površina)	Livada 27 10 m2 I dr.	Livada 27 10 m2 I dr.	Livada 27 10 m2 I dr.
5.	BROJ ZEMLJIŠTA (stari i novi broj parcele)	1912/1 i dr.	1912/1 i dr.	1912/1 i dr.
6.	VRSTA / OBLIK IMOVINE / SVOJINE	Državno vlasništvo	Državno vlasništvo	Državno vlasništvo
7.	NOSILAC PRAVA VLASNIŠTVA			
8.	NOSILAC PRAVA RASPOLAGANJA	Izvršno vijeće	Izvršno vijeće	Izvršno vijeće
9.	NOSILAC PRAVA UPRAVLJANJA			
10.	NOSILAC PRAVA KORIŠTENJA			
11.	NOSILAC NEKOG DRUGOG STVARNOG PRAVA			
12.	TERETI I OGRANIČENJA			
13.	OSTALE NAPOMENE			

Politička općina/opština: ILIDŽA
 Katastarska općina/opština: SP_HRASNICA

~~065-06~~ Nar. br. 09-0-57114

ZK uložak: 5349

Zemljišnoknjižni izvadak

A

Popisni list

Rbr	Broj zemljišta (parcele)	OZNAKA NEKRETNINA	Površina			Primjedba
			ha	a	m²	
1.	1913	LIVADA; LIVADA 0001 61 00	0001	61	00	Preuzeto dana 11.04.2008.god. iz ZK ul.br.426 KO Hrasnica.
2.	1914	LIVADA; LIVADA — 37 80	—	37	80	Preuzeto dana 11.04.2008.god. iz ZK ul.br.426 KO Hrasnica.
3.	1915	LIVADA; LIVADA 0001 03 40	0001	03	40	Preuzeto dana 11.04.2008.god. iz ZK ul.br.426 KO Hrasnica.
4.	2182/1	livada Bara; LIVADA — 37 80	—	37	80	Preuzeto dana 28.05.2008. god. iz zk. ul. broj: 426 k.o. Hrasnica.
5.	2182/2	livada Bara; LIVADA — 37 80	—	37	80	Preuzeto dana 28.05.2008. god. iz zk. ul. broj: 426 k.o. Hrasnica.

B

Vlasnički list

Rbr	UPISI	Primjedba
1.	Udio: 1/1 Tip:RASPOLAGANJE IZVRŠNO VIJEĆE NRBIH, Adresa: ; JMB: null Pr. 29.07.1955. god. Dn. br. 2155/55 Na osnovu ugovora o kupnji ddo Sarajevo od 16.07.1955. ov. br. 5849/55 nekretnine u A I listu uknjižene su kao :Državno vlasništvo i na istim je upisan nosilac prava raspolaganja.	



C

Teretni list

Rbr	UPISI	Iznos (KM)	Primjedba
	Nema tereta.		



Potpis referenta: _____



SUD / ORGAN KOJI VODI JAVNU EVIDENCIJU (naziv, sjedište, kontakt-podaci, ovlašteno službeno lice):

OPĆINSKI SUD SARAJEVO

Rbr.	PODACI O NEKRETNINAMA	31.12.1991.	18.03.2005.	Trenutno stanje
1.	NAZIV POLITIČKE OPŠTINE / OPĆINE	SARAJEVO	SARAJEVO	SARAJEVO
2.	NAZIV KATASTARSKE OPŠTINE / OPĆINE	SP Hrasnica	SP Hrasnica	SP Hrasnica
3.	BROJ ZEMLJIŠNO-KNJIŽNOG ULOŠKA	5349	5349	5349
4.	OZNAKA NEKRETNINA (opis i površina)	Livada 0001 61 00 m2 idr.	Livada 0001 61 00 m2 idr.	Livada 0001 61 00 m2 idr.
5.	BROJ ZEMLJIŠTA (stari i novi broj parcele)	1913 idr.	1913 idr.	1913 idr.
6.	VRSTA / OBLIK IMOVINE / SVOJINE	Državno vlasništvo	Državno vlasništvo	Državno vlasništvo
7.	NOSILAC PRAVA VLASNIŠTVA			
8.	NOSILAC PRAVA RASPOLAGANJA	Izvršno vijeće	Izvršno vijeće	Izvršno vijeće
9.	NOSILAC PRAVA UPRAVLJANJA			
10.	NOSILAC PRAVA KORIŠTENJA			
11.	NOSILAC NEKOG DRUGOG STVARNOG PRAVA			
12.	TERETI I OGRANIČENJA			
13.	OSTALE NAPOMENE			

Politička općina/opština: **ILIDŽA**
 Katastarska općina/opština: **SP_HRASNICA**

NAR i RZ broj: _____

ZK uložak: 621

Zemljišnoknjižni izvadak

A

Popisni list

Rbr	Broj zemljišta (parcele)	OZNAKA NEKRETNINA	Površina			Primjedba
			ha	a	m ²	
1.	3/4	put; PUT --- 47 47	---	47	47	Preuzeto dana 14.02.2008 god. iz ISKAZA I KO Hrasnica. ISKAZ I je JAVNO DOBRO i nema upisa u AII, B i C listu.
3.	85/2	pašnjak ; PAŠNJAK --- 12 30	---	12	30	Preuzeto dana 14.02.2008 god. iz ISKAZA I KO Hrasnica. ISKAZ I je JAVNO DOBRO i nema upisa u AII, B i C listu.
4.	192/1	potok Bunica ; POTOK --- 53 69	---	53	69	Preuzeto dana 14.02.2008 god. iz ISKAZA I KO Hrasnica. ISKAZ I je JAVNO DOBRO i nema upisa u AII, B i C listu.
5.	492	put; PUT --- 49 20	---	49	20	Preuzeto dana 14.02.2008 god. iz ISKAZA I KO Hrasnica. ISKAZ I je JAVNO DOBRO i nema upisa u AII, B i C listu.
6.	493	put; PUT --- 61 40	---	61	40	Preuzeto dana 14.02.2008 god. iz ISKAZA I KO Hrasnica. ISKAZ I je JAVNO DOBRO i nema upisa u AII, B i C listu.
7.	522/17	put; PUT --- 88 30	---	88	30	Preuzeto dana 14.02.2008 god. iz ISKAZA I KO Hrasnica. ISKAZ I je JAVNO DOBRO i nema upisa u AII, B i C listu.
8.	568	put; PUT --- 66 00	---	66	00	Preuzeto dana 14.02.2008 god. iz ISKAZA I KO Hrasnica. ISKAZ I je JAVNO DOBRO i nema upisa u AII, B i C listu.



	688/1	put; PUT	—	13	30	—	13	30	Preuzeto dana 14.02.2008 god. iz ISKAZA I KO Hrasnica. ISKAZ I je JAVNO DOBRO i nema upisa u AII, B i C listu.
		put; PUT	—	40	80	—	40	80	Preuzeto dana 14.02.2008 god. iz ISKAZA I KO Hrasnica. ISKAZ I je JAVNO DOBRO i nema upisa u AII, B i C listu.
11.	902	put; PUT	0001	19	20	0001	19	20	Preuzeto dana 14.02.2008 god. iz ISKAZA I KO Hrasnica. ISKAZ I je JAVNO DOBRO i nema upisa u AII, B i C listu.
12.	1061	mlinski jaz; JAZ	—	44	00	—	44	00	Preuzeto dana 14.02.2008 god. iz ISKAZA I KO Hrasnica. ISKAZ I je JAVNO DOBRO i nema upisa u AII, B i C listu.
13.	1434	put Mejdan; PUT	—	04	10	—	04	10	Preuzeto dana 14.02.2008 god. iz ISKAZA I KO Hrasnica. ISKAZ I je JAVNO DOBRO i nema upisa u AII, B i C listu.
15.	1712	put; PUT	—	12	90	—	12	90	Preuzeto dana 14.02.2008 god. iz ISKAZA I KO Hrasnica. ISKAZ I je JAVNO DOBRO i nema upisa u AII, B i C listu.
16.	1786/1	put; PUT	—	72	00	—	72	00	Preuzeto dana 14.02.2008 god. iz ISKAZA I KO Hrasnica. ISKAZ I je JAVNO DOBRO i nema upisa u AII, B i C listu.
17.	1916	put; PUT	0002	34	40	0002	34	40	Preuzeto dana 14.02.2008 god. iz ISKAZA I KO Hrasnica. ISKAZ I je JAVNO DOBRO i nema upisa u AII, B i C listu.
18.	1926	potok; POTOK	—	89	00	—	89	00	Preuzeto dana 14.02.2008 god. iz ISKAZA I KO Hrasnica. ISKAZ I je JAVNO DOBRO i nema upisa u AII, B i C listu.
19.	2136	potok; POTOK	—	21	00	—	21	00	Preuzeto dana 14.02.2008 god. iz ISKAZA I KO Hrasnica. ISKAZ I je JAVNO DOBRO i nema upisa u AII, B i C listu.

20.	2146	put; PUT	— 07 10	---	07	10	Preuzeto dana 14.02.2008 god. iz ISKAZA I KO Hrasnica. ISKAZ I je JAVNO DOBRO i nema upisa u AII, B i C listu.
21.	2273	put; PUT	— 15 80	---	15	80	Preuzeto dana 14.02.2008 god. iz ISKAZA I KO Hrasnica. ISKAZ I je JAVNO DOBRO i nema upisa u AII, B i C listu.
22.	2306	put Lužani; PUT	— 07 00	---	07	00	Preuzeto dana 14.02.2008 god. iz ISKAZA I KO Hrasnica. ISKAZ I je JAVNO DOBRO i nema upisa u AII, B i C listu.
23.	2584	put; PUT	— 24 20	---	24	20	Preuzeto dana 14.02.2008 god. iz ISKAZA I KO Hrasnica. ISKAZ I je JAVNO DOBRO i nema upisa u AII, B i C listu.
24.	2597	potok ; POTOK	— 18 70	---	18	70	Preuzeto dana 14.02.2008 god. iz ISKAZA I KO Hrasnica. ISKAZ I je JAVNO DOBRO i nema upisa u AII, B i C listu.
25.	2632/1	šuma Lug; ŠUMA	— 11 00	---	11	00	Preuzeto dana 14.02.2008 god. iz ISKAZA I KO Hrasnica. ISKAZ I je JAVNO DOBRO i nema upisa u AII, B i C listu.
26.	2771/2	put; PUT	— 05 90	---	05	90	Preuzeto dana 14.02.2008 god. iz ISKAZA I KO Hrasnica. ISKAZ I je JAVNO DOBRO i nema upisa u AII, B i C listu.
27.	2783	cesta ; CESTA	— 18 40	---	18	40	Preuzeto dana 14.02.2008 god. iz ISKAZA I KO Hrasnica. ISKAZ I je JAVNO DOBRO i nema upisa u AII, B i C listu.
28.	2839/4	rijeka Željeznica ; RIJEKA	— 75 00	---	75	00	Preuzeto dana 14.02.2008 god. iz ISKAZA I KO Hrasnica. ISKAZ I je JAVNO DOBRO i nema upisa u AII, B i C listu.
29.	2118/1	put; PUT	— 64 58	---	64	58	Preuzeto dana 14.02.2008 god. iz ISKAZA I KO Hrasnica. ISKAZ I je JAVNO DOBRO i nema upisa u AII, B i C listu.



30.	2118/2	put; PUT	---	04	10	---	04	10	Preuzeto dana 14.02.2008 god. iz ISKAZA I KO Hrasnica. ISKAZ I je JAVNO DOBRO i nema upisa u AII, B i C listu.
31.	2290/1	put; PUT	---	52	79	---	52	79	Preuzeto dana 14.02.2008 god. iz ISKAZA I KO Hrasnica. ISKAZ I je JAVNO DOBRO i nema upisa u AII, B i C listu.
32.	2100/6	cesta; CESTA	0002	17	35	0002	17	35	Preuzeto dana 14.02.2008 god. iz ISKAZA I KO Hrasnica. ISKAZ I je JAVNO DOBRO i nema upisa u AII, B i C listu.
33.	2137/3	cesta; CESTA	---	65	91	---	65	91	Preuzeto dana 14.02.2008 god. iz ISKAZA I KO Hrasnica. ISKAZ I je JAVNO DOBRO i nema upisa u AII, B i C listu.
34.	1928/1	neploдно; NEPLODNO	---	92	73	---	92	73	Preuzeto dana 14.02.2008 god. iz ISKAZA I KO Hrasnica. ISKAZ I je JAVNO DOBRO i nema upisa u AII, B i C listu.
35.	2788/3	put; PUT	---	06	90	---	06	90	Preuzeto dana 14.02.2008 god. iz ISKAZA I KO Hrasnica. ISKAZ I je JAVNO DOBRO i nema upisa u AII, B i C listu.
36.	2771/1	put Granični; PUT	---	12	75	---	12	75	Preuzeto dana 14.02.2008 god. iz ISKAZA I KO Hrasnica. ISKAZ I je JAVNO DOBRO i nema upisa u AII, B i C listu.
37.	2782/1	cesta; CESTA	0001	45	16	0001	45	16	Preuzeto dana 14.02.2008 god. iz ISKAZA I KO Hrasnica. ISKAZ I je JAVNO DOBRO i nema upisa u AII, B i C listu.
38.	2290/2	put Aleja Lužani; PUT	---	57	01	---	57	01	Preuzeto dana 14.02.2008 god. iz ISKAZA I KO Hrasnica. ISKAZ I je JAVNO DOBRO i nema upisa u AII, B i C listu.
39.	2290/3	put; PUT	---	52	31	---	52	31	Preuzeto dana 14.02.2008 god. iz ISKAZA I KO Hrasnica. ISKAZ I je JAVNO DOBRO i nema upisa u AII, B i C listu.



40.	3146	put; PUT	—	59	60	—	59	60	Preuzeto dana 14.02.2008 god. iz ISKAZA I KO Hrasnica. ISKAZ I je JAVNO DOBRO i nema upisa u AII, B i C listu.
41.	40/1	put; PUT	0002	22	96	0002	22	96	Preuzeto dana 14.02.2008 god. iz ISKAZA I KO Hrasnica. ISKAZ I je JAVNO DOBRO i nema upisa u AII, B i C listu.
42.	40/2	put; PUT	—	03	00	—	03	00	Preuzeto dana 14.02.2008 god. iz ISKAZA I KO Hrasnica. ISKAZ I je JAVNO DOBRO i nema upisa u AII, B i C listu.
43.	2194/1	put Zakućnica; PUT	—	95	50	—	95	50	Preuzeto dana 14.02.2008 god. iz ISKAZA I KO Hrasnica. ISKAZ I je JAVNO DOBRO i nema upisa u AII, B i C listu.
44.	2194/2	put Zakućnica; PUT	—	00	90	—	00	90	Preuzeto dana 14.02.2008 god. iz ISKAZA I KO Hrasnica. ISKAZ I je JAVNO DOBRO i nema upisa u AII, B i C listu.
45.	3147	put; PUT	0003	06	86	0003	06	86	Preuzeto dana 14.02.2008 god. iz ISKAZA I KO Hrasnica. ISKAZ I je JAVNO DOBRO i nema upisa u AII, B i C listu.
46.	3149/1	cesta; CESTA	—	19	50	—	19	50	Preuzeto dana 14.02.2008 god. iz ISKAZA I KO Hrasnica. ISKAZ I je JAVNO DOBRO i nema upisa u AII, B i C listu.
47.	2632/2	oranica Lug; ORANICA	—	08	50	—	08	50	Preuzeto dana 14.02.2008 god. iz ISKAZA I KO Hrasnica. ISKAZ I je JAVNO DOBRO i nema upisa u AII, B i C listu.
48.	2632/3	oranica Lug; ORANICA	—	11	00	—	11	00	Preuzeto dana 14.02.2008 god. iz ISKAZA I KO Hrasnica. ISKAZ I je JAVNO DOBRO i nema upisa u AII, B i C listu.
49.	2805/2	cesta; CESTA	0003	61	50	0003	61	50	Preuzeto dana 14.02.2008 god. iz ISKAZA I KO Hrasnica. ISKAZ I je JAVNO DOBRO i nema upisa u AII, B i C listu.



50.	2631/4	kuća i dvorište; KUĆA SA DVORIŠTEM	---	04	80	---	04	80	Preuzeto dana 14.02.2008 god. iz ISKAZA I KO Hrasnica. ISKAZ I je JAVNO DOBRO i nema upisa u AII, B i C listu.
51.	2631/5	klaonica i dvorište; KLAONICA I DVORIŠTE	---	07	40	---	07	40	Preuzeto dana 14.02.2008 god. iz ISKAZA I KO Hrasnica. ISKAZ I je JAVNO DOBRO i nema upisa u AII, B i C listu.
52.	40/3	put; PUT	---	01	50	---	01	50	Preuzeto dana 14.02.2008 god. iz ISKAZA I KO Hrasnica. ISKAZ I je JAVNO DOBRO i nema upisa u AII, B i C listu.
53.	2805/1	put; PUT	---	04	60	---	04	60	Preuzeto dana 14.02.2008 god. iz ISKAZA I KO Hrasnica. ISKAZ I je JAVNO DOBRO i nema upisa u AII, B i C listu.
54.	2631/7	dvorište; DVORIŠTE	---	01	00	---	01	00	Preuzeto dana 14.02.2008 god. iz ISKAZA I KO Hrasnica. ISKAZ I je JAVNO DOBRO i nema upisa u AII, B i C listu.
55.	2631/8	dvorište; DVORIŠTE	---	00	60	---	00	60	Preuzeto dana 14.02.2008 god. iz ISKAZA I KO Hrasnica. ISKAZ I je JAVNO DOBRO i nema upisa u AII, B i C listu.
56.	2348/2	put; PUT	---	14	80	---	14	80	Preuzeto dana 14.02.2008 god. iz ISKAZA I KO Hrasnica. ISKAZ I je JAVNO DOBRO i nema upisa u AII, B i C listu.
57.	1845/7	put; PUT	---	05	50	---	05	50	Preuzeto dana 14.02.2008 god. iz ISKAZA I KO Hrasnica. ISKAZ I je JAVNO DOBRO i nema upisa u AII, B i C listu.
58.	1922/1	livada; LIVADA	---	51	30	---	51	30	Preuzeto dana 14.02.2008 god. iz ISKAZA I KO Hrasnica. ISKAZ I je JAVNO DOBRO i nema upisa u AII, B i C listu.
59.	1925/2	park; PARK	---	10	20	---	10	20	Preuzeto dana 14.02.2008 god. iz ISKAZA I KO Hrasnica. ISKAZ I je JAVNO DOBRO i nema upisa u AII, B i C listu.

60.	2171/3	cesta aleja; CESTA	---	12	25	---	12	25	Preuzeto dana 14.02.2008 god. iz ISKAZA I KO Hrasnica. ISKAZ I je JAVNO DOBRO i nema upisa u AII, B i C listu.
61.	2178/2	livada; LIVADA	---	01	60	---	01	60	Preuzeto dana 14.02.2008 god. iz ISKAZA I KO Hrasnica. ISKAZ I je JAVNO DOBRO i nema upisa u AII, B i C listu.
62.	2171/7	cesta aleja; CIGLANA	---	01	20	---	01	20	Preuzeto dana 14.02.2008 god. iz ISKAZA I KO Hrasnica. ISKAZ I je JAVNO DOBRO i nema upisa u AII, B i C listu.
63.	2164/2	cesta aleja; CESTA	---	06	50	---	06	50	Preuzeto dana 14.02.2008 god. iz ISKAZA I KO Hrasnica. ISKAZ I je JAVNO DOBRO i nema upisa u AII, B i C listu.
64.	2165	cesta aleja; CESTA	---	07	50	---	07	50	Preuzeto dana 14.02.2008 god. iz ISKAZA I KO Hrasnica. ISKAZ I je JAVNO DOBRO i nema upisa u AII, B i C listu.
65.	2171/6	cesta aleja; CESTA	---	18	20	---	18	20	Preuzeto dana 14.02.2008 god. iz ISKAZA I KO Hrasnica. ISKAZ I je JAVNO DOBRO i nema upisa u AII, B i C listu.
66.	2137/6	cesta aleja; CESTA	---	15	20	---	15	20	Preuzeto dana 14.02.2008 god. iz ISKAZA I KO Hrasnica. ISKAZ I je JAVNO DOBRO i nema upisa u AII, B i C listu.
67.	2138/4	cesta avlija; CESTA	---	23	00	---	23	00	Preuzeto dana 14.02.2008 god. iz ISKAZA I KO Hrasnica. ISKAZ I je JAVNO DOBRO i nema upisa u AII, B i C listu.
68.	2138/5	cesta aleja; CESTA	---	00	60	---	00	60	Preuzeto dana 14.02.2008 god. iz ISKAZA I KO Hrasnica. ISKAZ I je JAVNO DOBRO i nema upisa u AII, B i C listu.
69.	2156/4	cesta aleja; CESTA	---	00	90	---	00	90	Preuzeto dana 14.02.2008 god. iz ISKAZA I KO Hrasnica. ISKAZ I je JAVNO DOBRO i nema upisa u AII, B i C listu.



70.	2156/7	cesta aleja; CESTA	---	44	40	---	44	40	Preuzeto dana 14.02.2008 god. iz ISKAZA I KO Hrasnica. ISKAZ I je JAVNO DOBRO i nema upisa u AII, B i C listu.
71.	2170/2	cesta aleja; CESTA	---	05	20	---	05	20	Preuzeto dana 14.02.2008 god. iz ISKAZA I KO Hrasnica. ISKAZ I je JAVNO DOBRO i nema upisa u AII, B i C listu.
72.	2782/3	dvorište; DVORIŠTE	---	02	80	---	02	80	Preuzeto dana 14.02.2008 god. iz ISKAZA I KO Hrasnica. ISKAZ I je JAVNO DOBRO i nema upisa u AII, B i C listu.
73.	111/12	gradilište; GRADILISTE	---	59	30	---	59	30	Preuzeto dana 14.02.2008 god. iz ISKAZA I KO Hrasnica. ISKAZ I je JAVNO DOBRO i nema upisa u AII, B i C listu.
74.	31/4	dvorište; DVORIŠTE	---	02	20	---	02	20	Preuzeto dana 14.02.2008 god. iz ISKAZA I KO Hrasnica. ISKAZ I je JAVNO DOBRO i nema upisa u AII, B i C listu.
75.	2617/2	livada Tuk; LIVADA	---	09	60	---	09	60	Preuzeto dana 14.02.2008 god. iz ISKAZA I KO Hrasnica. ISKAZ I je JAVNO DOBRO i nema upisa u AII, B i C listu.
76.	2632/4	oranica Lug; ORANICA	---	02	00	---	02	00	Preuzeto dana 14.02.2008 god. iz ISKAZA I KO Hrasnica. ISKAZ I je JAVNO DOBRO i nema upisa u AII, B i C listu.
77.	2632/14	šuma Luke ; ŠUMA	---	11	00	---	11	00	Preuzeto dana 14.02.2008 god. iz ISKAZA I KO Hrasnica. ISKAZ I je JAVNO DOBRO i nema upisa u AII, B i C listu.
78.	2632/15	jarak; JARAK	---	38	00	---	38	00	Preuzeto dana 14.02.2008 god. iz ISKAZA I KO Hrasnica. ISKAZ I je JAVNO DOBRO i nema upisa u AII, B i C listu.
79.	111/14	put kod crvene kuće; PUT	---	07	50	---	07	50	Preuzeto dana 14.02.2008 god. iz ISKAZA I KO Hrasnica. ISKAZ I je JAVNO DOBRO i nema upisa u AII, B i C listu.



80.	40/4	voćnjak; VOĆNJAK	---	02	00	---	02	00	Preuzeto dana 14.02.2008 god. iz ISKAZA I KO Hrasnica. ISKAZ I je JAVNO DOBRO i nema upisa u AII, B i C listu.
81.	40/5	voćnjak; VOĆNJAK	---	01	20	---	01	20	Preuzeto dana 14.02.2008 god. iz ISKAZA I KO Hrasnica. ISKAZ I je JAVNO DOBRO i nema upisa u AII, B i C listu.
82.	2631/3	korito Željeznice; KORITO	---	13	70	---	13	70	Preuzeto dana 14.02.2008 god. iz ISKAZA I KO Hrasnica. ISKAZ I je JAVNO DOBRO i nema upisa u AII, B i C listu.
83.	2631/16	šuma Lug; ŠUMA	---	16	50	---	16	50	Preuzeto dana 14.02.2008 god. iz ISKAZA I KO Hrasnica. ISKAZ I je JAVNO DOBRO i nema upisa u AII, B i C listu.
84.	111/13	oranica; ORANICA	---	00	50	---	00	50	Preuzeto dana 14.02.2008 god. iz ISKAZA I KO Hrasnica. ISKAZ I je JAVNO DOBRO i nema upisa u AII, B i C listu.
85.	40/6	voćnjak; VOĆNJAK	---	01	60	---	01	60	Preuzeto dana 14.02.2008 god. iz ISKAZA I KO Hrasnica. ISKAZ I je JAVNO DOBRO i nema upisa u AII, B i C listu.
86.	645/4	korito rijeke Željeznice; KORITO	---	26	50	---	26	50	Preuzeto dana 14.02.2008 god. iz ISKAZA I KO Hrasnica. ISKAZ I je JAVNO DOBRO i nema upisa u AII, B i C listu.
87.	138/9	put; PUT	---	00	51	---	00	51	Preuzeto dana 14.02.2008 god. iz ISKAZA I KO Hrasnica. ISKAZ I je JAVNO DOBRO i nema upisa u AII, B i C listu.
88.	2631/17	dvorište; DVORIŠTE	---	01	50	---	01	50	Preuzeto dana 14.02.2008 god. iz ISKAZA I KO Hrasnica. ISKAZ I je JAVNO DOBRO i nema upisa u AII, B i C listu.
89.	2598/1	put; PUT	---	04	91	---	04	91	Preuzeto dana 14.02.2008 god. iz ISKAZA I KO Hrasnica. ISKAZ I je JAVNO DOBRO i nema upisa u AII, B i C listu.



90.	2598/2	put ; PUT	---	43	00	---	43	00	Preuzeto dana 14.02.2008 god. iz ISKAZA I KO Hrasnica. ISKAZ I je JAVNO DOBRO i nema upisa u AII, B i C listu.
91.	2598/2	put; PUT	---	00	68	---	00	68	Preuzeto dana 14.02.2008 god. iz ISKAZA I KO Hrasnica. ISKAZ I je JAVNO DOBRO i nema upisa u AII, B i C listu.
92.	3149/2	kuća, njiva; KUĆA NJIVA	---	00	69	---	06	10	Preuzeto dana 14.02.2008 god. iz ISKAZA I KO Hrasnica. ISKAZ I je JAVNO DOBRO i nema upisa u AII, B i C listu.
93.	3149/6	njiva; NJIVA	---	05	55	---	05	55	Preuzeto dana 14.02.2008 god. iz ISKAZA I KO Hrasnica. ISKAZ I je JAVNO DOBRO i nema upisa u AII, B i C listu.
94.	688/2	put; PUT	---	08	60	---	08	60	Preuzeto dana 14.02.2008 god. iz ISKAZA I KO Hrasnica. ISKAZ I je JAVNO DOBRO i nema upisa u AII, B i C listu.
95.	2632/16	oranica Luka; ORANICA	---	02	00	---	02	00	Preuzeto dana 14.02.2008 god. iz ISKAZA I KO Hrasnica. ISKAZ I je JAVNO DOBRO i nema upisa u AII, B i C listu.
96.	672/6	oranica; ORANICA	---	01	22	---	01	22	Preuzeto dana 14.02.2008 god. iz ISKAZA I KO Hrasnica. ISKAZ I je JAVNO DOBRO i nema upisa u AII, B i C listu.
97.	660/1	put; PUT	---	04	20	---	04	20	Preuzeto dana 14.02.2008 god. iz ISKAZA I KO Hrasnica. ISKAZ I je JAVNO DOBRO i nema upisa u AII, B i C listu.
98.	631/8	oranica Lug kraj vode; ORANICA	---	02	25	---	02	25	Preuzeto dana 14.02.2008 god. iz ISKAZA I KO Hrasnica. ISKAZ I je JAVNO DOBRO i nema upisa u AII, B i C listu.
99.	631/9	oranica Lug kraj vode; ORANICA	---	12	20	---	12	20	Preuzeto dana 14.02.2008 god. iz ISKAZA I KO Hrasnica. ISKAZ I je JAVNO DOBRO i nema upisa u AII, B i C listu.



100.	631/10	voćnjak Lug; VOĆNJAK	---	06	95	---	06	95	Preuzeto dana 14.02.2008 god. iz ISKAZA I KO Hrasnica. ISKAZ I je JAVNO DOBRO i nema upisa u AII, B i C listu.
101.	663/28	oranica Jezrine; ORANICA	---	02	50	---	02	50	Preuzeto dana 14.02.2008 god. iz ISKAZA I KO Hrasnica. ISKAZ I je JAVNO DOBRO i nema upisa u AII, B i C listu.
102.	663/30	pašnjak; PAŠNJAK	---	10	45	---	10	45	Preuzeto dana 14.02.2008 god. iz ISKAZA I KO Hrasnica. ISKAZ I je JAVNO DOBRO i nema upisa u AII, B i C listu.
103.	631/1	pašnjak Lug; PAŠNJAK	---	25	02	---	25	02	Preuzeto dana 14.02.2008 god. iz ISKAZA I KO Hrasnica. ISKAZ I je JAVNO DOBRO i nema upisa u AII, B i C listu.
104.	632/5	pašnjak Lug kraj vode; PAŠNJAK	---	09	10	---	09	10	Preuzeto dana 14.02.2008 god. iz ISKAZA I KO Hrasnica. ISKAZ I je JAVNO DOBRO i nema upisa u AII, B i C listu.
105.	629/2	oranica Podkućnica; ORANICA	---	11	90	---	11	90	Preuzeto dana 14.02.2008 god. iz ISKAZA I KO Hrasnica. ISKAZ I je JAVNO DOBRO i nema upisa u AII, B i C listu.
106.	632/10	šuma Lug; ŠUMA	---	11	55	---	11	55	Preuzeto dana 14.02.2008 god. iz ISKAZA I KO Hrasnica. ISKAZ I je JAVNO DOBRO i nema upisa u AII, B i C listu.
107.	663/24	livada Duga njiva; LIVADA	---	28	10	---	28	10	Preuzeto dana 14.02.2008 god. iz ISKAZA I KO Hrasnica. ISKAZ I je JAVNO DOBRO i nema upisa u AII, B i C listu.
108.	661/2	njiva Strana; NJIVA	---	50	20	---	50	20	Preuzeto dana 14.02.2008 god. iz ISKAZA I KO Hrasnica. ISKAZ I je JAVNO DOBRO i nema upisa u AII, B i C listu.
109.	665/2	livada ; LIVADA	---	06	00	---	06	00	Preuzeto dana 14.02.2008 god. iz ISKAZA I KO Hrasnica. ISKAZ I je JAVNO DOBRO i nema upisa u AII, B i C listu.



110.	631/2	pijesak; PIJESAK	---	44	30	---	44	30	Preuzeto dana 14.02.2008 god. iz ISKAZA I KO Hrasnica. ISKAZ I je JAVNO DOBRO i nema upisa u AII, B i C listu.
111.	663/28	oranica; ORANICA	---	05	20	---	05	20	Preuzeto dana 14.02.2008 god. iz ISKAZA I KO Hrasnica. ISKAZ I je JAVNO DOBRO i nema upisa u AII, B i C listu.
112.	630/10	oranica Podkućnica; ORANICA	---	11	01	---	11	01	Preuzeto dana 14.02.2008 god. iz ISKAZA I KO Hrasnica. ISKAZ I je JAVNO DOBRO i nema upisa u AII, B i C listu.
113.	663/28	oranica Jezerina; ORANICA	---	25	80	---	25	80	Preuzeto dana 14.02.2008 god. iz ISKAZA I KO Hrasnica. ISKAZ I je JAVNO DOBRO i nema upisa u AII, B i C listu.
114.	666/4	šuma Međed potok; ŠUMA	---	05	70	---	05	70	Preuzeto dana 14.02.2008 god. iz ISKAZA I KO Hrasnica. ISKAZ I je JAVNO DOBRO i nema upisa u AII, B i C listu.
115.	667/2	oranica kraj Lopate; ORANICA	---	05	54	---	05	54	Preuzeto dana 14.02.2008 god. iz ISKAZA I KO Hrasnica. ISKAZ I je JAVNO DOBRO i nema upisa u AII, B i C listu.
116.	631/3	pašnjak Lug kraj vode; PAŠNJAK	---	16	86	---	16	86	Preuzeto dana 14.02.2008 god. iz ISKAZA I KO Hrasnica. ISKAZ I je JAVNO DOBRO i nema upisa u AII, B i C listu.
117.	630/12	oranica Pod kućnica; ORANICA	---	19	76	---	19	76	Preuzeto dana 14.02.2008 god. iz ISKAZA I KO Hrasnica. ISKAZ I je JAVNO DOBRO i nema upisa u AII, B i C listu.
118.	663/27	njiva Duga njiva; NJIVA	---	00	43	---	00	43	Preuzeto dana 14.02.2008 god. iz ISKAZA I KO Hrasnica. ISKAZ I je JAVNO DOBRO i nema upisa u AII, B i C listu.
119.	631/4	pašnja Lug; PAŠNJAK	---	15	20	---	15	20	Preuzeto dana 14.02.2008 god. iz ISKAZA I KO Hrasnica. ISKAZ I je JAVNO DOBRO i nema upisa u AII, B i C listu.



120.	686/9	oranica Velika njiva; ORANICA	—	03	40	—	03	40	Preuzeto dana 14.02.2008 god. iz ISKAZA I KO Hrasnica. ISKAZ I je JAVNO DOBRO i nema upisa u AII, B i C listu.
121.	630/1	oranica Podkućnica; ORANICA	—	04	80	—	04	80	Preuzeto dana 14.02.2008 god. iz ISKAZA I KO Hrasnica. ISKAZ I je JAVNO DOBRO i nema upisa u AII, B i C listu.
122.	630/15	oranica Podkućnica; ORANICA	—	05	60	—	05	60	Preuzeto dana 14.02.2008 god. iz ISKAZA I KO Hrasnica. ISKAZ I je JAVNO DOBRO i nema upisa u AII, B i C listu.
123.	663/26	njiva Smrekovača; NJIVA	—	00	43	—	00	43	Preuzeto dana 14.02.2008 god. iz ISKAZA I KO Hrasnica. ISKAZ I je JAVNO DOBRO i nema upisa u AII, B i C listu.
124.	631/5	pašnjak Lug kraj vode; PAŠNJAK	—	12	10	—	12	10	Preuzeto dana 14.02.2008 god. iz ISKAZA I KO Hrasnica. ISKAZ I je JAVNO DOBRO i nema upisa u AII, B i C listu.
125.	630/11	oranica; ORANICA	—	18	46	—	18	46	Preuzeto dana 14.02.2008 god. iz ISKAZA I KO Hrasnica. ISKAZ I je JAVNO DOBRO i nema upisa u AII, B i C listu.
126.	630/16	oranica; ORANICA	—	04	10	—	04	10	Preuzeto dana 14.02.2008 god. iz ISKAZA I KO Hrasnica. ISKAZ I je JAVNO DOBRO i nema upisa u AII, B i C listu.
127.	630/18	oranica; ORANICA	—	06	27	—	06	27	Preuzeto dana 14.02.2008 god. iz ISKAZA I KO Hrasnica. ISKAZ I je JAVNO DOBRO i nema upisa u AII, B i C listu.
128.	663/25	oranica Duga njiva; ORANICA	—	00	43	—	00	43	Preuzeto dana 14.02.2008 god. iz ISKAZA I KO Hrasnica. ISKAZ I je JAVNO DOBRO i nema upisa u AII, B i C listu.
129.	686/18	oranica Velika njiva; ORANICA	—	17	10	—	17	10	Preuzeto dana 14.02.2008 god. iz ISKAZA I KO Hrasnica. ISKAZ I je JAVNO DOBRO i nema upisa u AII, B i C listu.

130.	618/2	oranica Podkućnica; ORANICA	---	14	50	---	14	50	Preuzeto dana 14.02.2008. god. iz ISKAZA I KO Hrasnica. ISKAZ I je JAVNO DOBRO i nema upisa u AII, B i C listu.
131.	618/11	oranica Podkućnica; ORANICA	---	00	45	---	00	45	Preuzeto dana 14.01.2008. god. iz ISKAZA I KO Hrasnica. ISKAZ I je JAVNO DOBRO i nema upisa u AII, B i C listu.
132.	618/10	oranica Podkućnica; ORANICA	---	02	15	---	02	15	Preuzeto dana 14.01.2008. god. iz ISKAZA I KO Hrasnica. ISKAZ I je JAVNO DOBRO i nema upisa u AII, B i C listu.
133.	619	oranica Lug; ORANICA	---	07	70	---	07	70	Preuzeto dana 14.01.2008. god. iz ISKAZA I KO Hrasnica. ISKAZ I je JAVNO DOBRO i nema upisa u AII, B i C listu.
134.	618/12	oranica; ORANICA	---	00	40	---	00	40	Preuzeto dana 14.01.2008. god. iz ISKAZA I KO Hrasnica. ISKAZ I je JAVNO DOBRO i nema upisa u AII, B i C listu.
135.	614/4	oranica; ORANICA	---	01	80	---	01	80	Preuzeto dana 14.01.2008. god. iz ISKAZA I KO Hrasnica. ISKAZ I je JAVNO DOBRO i nema upisa u AII, B i C listu.
136.	617/4	oranica; ORANICA	---	01	45	---	01	45	Preuzeto dana 14.01.2008. god. iz ISKAZA I KO Hrasnica. ISKAZ I je JAVNO DOBRO i nema upisa u AII, B i C listu.
137.	617/5	oranica; ORANICA	---	00	90	---	00	90	Preuzeto dana 14.01.2008. god. iz ISKAZA I KO Hrasnica. ISKAZ I je JAVNO DOBRO i nema upisa u AII, B i C listu.
138.	616/2	pašnjak Mejdan; PAŠNJAK	---	03	20	---	03	20	Preuzeto dana 14.01.2008. god. iz ISKAZA I KO Hrasnica. ISKAZ I je JAVNO DOBRO i nema upisa u AII, B i C listu.
139.	618/9	oranica Podkućnica; ORANICA	---	02	80	---	02	80	Preuzeto dana 14.01.2008. god. iz ISKAZA I KO Hrasnica. ISKAZ I je JAVNO DOBRO i nema upisa u AII, B i C listu.

140.	615/6	oranica Mejdan; ORANICA	---	00	20	---	00	20	Preuzeto dana 14.01.2008. god. iz ISKAZA I KO Hrasnica. ISKAZ I je JAVNO DOBRO i nema upisa u All, B i C listu.
141.	2631/1	neplodani Rijeka Željeznica; NEPLODNO	0005	72	20	0005	72	20	Preuzeto dana 14.01.2008. god. iz ISKAZA I KO Hrasnica. ISKAZ I je JAVNO DOBRO i nema upisa u All, B i C listu.
142.	2290/4	put Aleja lužani; PUT	---	01	14	---	01	14	Preuzeto dana 14.01.2008. god. iz ISKAZA I KO Hrasnica. ISKAZ I je JAVNO DOBRO i nema upisa u All, B i C listu.
143.	2824/4	put; PUT	---	01	80	---	01	80	Preuzeto dana 14.01.2008. god. iz ISKAZA I KO Hrasnica. ISKAZ I je JAVNO DOBRO i nema upisa u All, B i C listu.
144.	803/3	neplodno; NEPLODNO	---	02	03	---	02	03	Preuzeto dana 14.01.2008. god. iz ISKAZA I KO Hrasnica. ISKAZ I je JAVNO DOBRO i nema upisa u All, B i C listu.
145.	111/19	put; PUT	---	02	30	---	02	30	Preuzeto dana 14.01.2008. god. iz ISKAZA I KO Hrasnica. ISKAZ I je JAVNO DOBRO i nema upisa u All, B i C listu.
146.	111/20	put; PUT	---	03	77	---	03	77	Preuzeto dana 14.01.2008. god. iz ISKAZA I KO Hrasnica. ISKAZ I je JAVNO DOBRO i nema upisa u All, B i C listu.
147.	111/22	put; PUT	---	13	81	---	13	81	Preuzeto dana 14.01.2008. god. iz ISKAZA I KO Hrasnica. ISKAZ I je JAVNO DOBRO i nema upisa u All, B i C listu.
148.	632/9	pašnjak Lug; PAŠNJAK	---	02	25	---	02	25	Preuzeto dana 14.01.2008. god. iz ISKAZA I KO Hrasnica. ISKAZ I je JAVNO DOBRO i nema upisa u All, B i C listu.
149.	630/9	oranica Podkućnica; ORANICA	---	02	50	---	02	50	Preuzeto dana 14.01.2008. god. iz ISKAZA I KO Hrasnica. ISKAZ I je JAVNO DOBRO i nema upisa u All, B i C listu.



150.	111/7	put; PUT	0011	06	85	0011	06	85	Preuzeto dana 14.01.2008. god. iz ISKAZA I KO Hrasnica. ISKAZ I je JAVNO DOBRO i nema upisa u AII, B i C listu.
151.	20 A	put; PUT	---	91	63	---	91	63	Preuzeto dana 14.01.2008. god. iz ISKAZA I KO Hrasnica. ISKAZ I je JAVNO DOBRO i nema upisa u AII, B i C listu. Zbog postojanja duplog broja parcele dodano je slovo A.
152.	620/58	njiva Lug; NJIVA	---	01	20	---	01	20	Preuzeto dana 14.01.2008. god. iz ISKAZA I KO Hrasnica. ISKAZ I je JAVNO DOBRO i nema upisa u AII, B i C listu.
153.	2290/6	neplodno pristupni put; NEPLODNO	---	08	25	---	08	25	Preuzeto dana 14.01.2008. god. iz ISKAZA I KO Hrasnica. ISKAZ I je JAVNO DOBRO i nema upisa u AII, B i C listu.
154.	111/23	vode potok bunice; VODE	---	00	70	---	00	70	Preuzeto dana 14.01.2008. god. iz ISKAZA I KO Hrasnica. ISKAZ I je JAVNO DOBRO i nema upisa u AII, B i C listu.
155.	2824/5	put; PUT	---	01	93	---	01	93	Preuzeto dana 14.01.2008. god. iz ISKAZA I KO Hrasnica. ISKAZ I je JAVNO DOBRO i nema upisa u AII, B i C listu.
157.	111/26	put; PUT	---	02	48	---	02	48	Preuzeto dana 14.01.2008. god. iz ISKAZA I KO Hrasnica. ISKAZ I je JAVNO DOBRO i nema upisa u AII, B i C listu.
159.	732/5	put; PUT	---	04	55	---	04	55	Preuzeto dana 14.01.2008. god. iz ISKAZA I KO Hrasnica. ISKAZ I je JAVNO DOBRO i nema upisa u AII, B i C listu.
160.	732/6	put; PUT	---	00	57	---	00	57	Preuzeto dana 14.01.2008. god. iz ISKAZA I KO Hrasnica. ISKAZ I je JAVNO DOBRO i nema upisa u AII, B i C listu.
161.	732/7	put; PUT	---	00	55	---	00	55	Preuzeto dana 14.01.2008. god. iz ISKAZA I KO Hrasnica. ISKAZ I je JAVNO DOBRO i nema upisa u AII, B i C listu.



162.	732/8	put; PUT	—	00	93	—	00	93	Preuzeto dana 14.01.2008. god. iz ISKAZA I KO Hrasnica. ISKAZ I je JAVNO DOBRO i nema upisa u AII, B i C listu.
163.	732/9	put; PUT r	—	06	65	—	06	65	Preuzeto dana 14.01.2008. god. iz ISKAZA I KO Hrasnica. ISKAZ I je JAVNO DOBRO i nema upisa u AII, B i C listu.
164.	732/10	put; PUT	—	00	93	—	00	93	Preuzeto dana 14.01.2008. god. iz ISKAZA I KO Hrasnica. ISKAZ I je JAVNO DOBRO i nema upisa u AII, B i C listu.
165.	732/11	put; PUT	—	01	35	—	01	35	Preuzeto dana 14.01.2008. god. iz ISKAZA I KO Hrasnica. ISKAZ I je JAVNO DOBRO i nema upisa u AII, B i C listu.
166.	732/12	put; PUT	—	00	36	—	00	36	Preuzeto dana 14.01.2008. god. iz ISKAZA I KO Hrasnica. ISKAZ I je JAVNO DOBRO i nema upisa u AII, B i C listu.
167.	732/13	put; PUT	—	01	55	—	01	55	Preuzeto dana 14.01.2008. god. iz ISKAZA I KO Hrasnica. ISKAZ I je JAVNO DOBRO i nema upisa u AII, B i C listu.
168.	732/14	put; PUT	—	01	50	—	01	50	Preuzeto dana 14.01.2008. god. iz ISKAZA I KO Hrasnica. ISKAZ I je JAVNO DOBRO i nema upisa u AII, B i C listu.
169.	732/15	put; PUT	—	01	60	—	01	60	Preuzeto dana 14.01.2008. god. iz ISKAZA I KO Hrasnica. ISKAZ I je JAVNO DOBRO i nema upisa u AII, B i C listu.
170.	620/86	neploidno lug; NEPLODNO	—	02	29	—	02	29	Preuzeto dana 14.01.2008. god. iz ISKAZA I KO Hrasnica. ISKAZ I je JAVNO DOBRO i nema upisa u AII, B i C listu.
171.	620/87	neploidno Lug; NEPLODNO	—	02	57	—	02	57	Preuzeto dana 14.01.2008. god. iz ISKAZA I KO Hrasnica. ISKAZ I je JAVNO DOBRO i nema upisa u AII, B i C listu.



172.	620/88	neploidno rijeka Željeznica; NEPLODNO	---	06	10	---	06	10	Preuzeto dana 14.01.2008. god. iz ISKAZA I KO Hrasnica. ISKAZ I je JAVNO DOBRO i nema upisa u AII, B i C listu.
173.	631/12	pašnjak Lug kraj vode; PAŠNJAK	---	07	60	---	07	60	Preuzeto dana 14.01.2008. god. iz ISKAZA I KO Hrasnica. ISKAZ I je JAVNO DOBRO i nema upisa u AII, B i C listu.
174.	631/13	pašnjak ; PAŠNJAK	---	13	50	---	13	50	Preuzeto dana 14.01.2008. god. iz ISKAZA I KO Hrasnica. ISKAZ I je JAVNO DOBRO i nema upisa u AII, B i C listu.
175.	2824/7	gradilište; GRADILISTE	---	00	35	---	00	35	Preuzeto dana 14.01.2008. god. iz ISKAZA I KO Hrasnica. ISKAZ I je JAVNO DOBRO i nema upisa u AII, B i C listu.
176.	111/35	put; PUT	---	00	70	---	00	70	Preuzeto dana 14.01.2008. god. iz ISKAZA I KO Hrasnica. ISKAZ I je JAVNO DOBRO i nema upisa u AII, B i C listu.
178.	111/39	put; PUT	---	81	74	---	81	74	Preuzeto dana 14.01.2008. god. iz ISKAZA I KO Hrasnica. ISKAZ I je JAVNO DOBRO i nema upisa u AII, B i C listu.
180.	1669/1	put Ruževik; PUT	---	03	35	---	03	35	065-0-DN II-08-8328
182.	31/1	potok Večevića; POTOK	0005	94	46	0005	94	46	065-0-DN II-08-8328
184.	111/21	put; PUT	---	02	80	---	02	80	065-0-DN II-08-3549
186.	620/2	ORANICA KOD ŽELJEZNICE; ORANICA	---	19	00	---	19	00	Preuzeto dana 19.9.2008 god. iz KO HRASNICA/I ISKAZ I je JAVNO DOBRO i nema upisa u AII, B i C listu.
187.	620/1	NEPLODNO RIJEKA ŽELJEZNICA; NEPLODNO	0024	81	30	0024	81	30	Preuzeto dana 19.9.2008 god. iz KO HRASNICA/I ISKAZ I je JAVNO DOBRO i nema upisa u AII, B i C listu.
188.	111/1	put; PUT	0010	63	45	0010	63	45	065-0-DN II-09-6821
189.	111/46	put; PUT	---	00	42	---	00	42	065-0-DN II-09-6821



190.	111/47	put; PUT	—	01	06	—	01	06	065-0-DN II-09-6821
191.	111/48	put; PUT	—	08	87	—	08	87	065-0-DN II-09-6821

C Teretni list

Rbr.	UPISI	Iznos (KM)	Primjedba
	Nema tereta.		

Potpis referent



SUD / ORGAN KOJI VODI JAVNU EVIDENCIJU (naziv, sjedište, kontakt-podaci, ovlašteno službeno lice):

OPĆINSKI SUD SARAJEVO

Rbr.	PODACI O NEKRETNINAMA	31.12.1991.	18.03.2005.	Trenutno stanje
1.	NAZIV POLITIČKE OPŠTINE / OPĆINE	SARAJEVO	SARAJEVO	SARAJEVO
2.	NAZIV KATASTARSKE OPŠTINE / OPĆINE	SP Hrasnica	SP Hrasnica	SP Hrasnica
3.	BROJ ZEMLJIŠNO-KNJIŽNOG ULOŠKA	621	621	621
4.	OZNAKA NEKRETNINA (opis i površina)	Livada 51 30 m2 Park 10 20 m2	Livada 51 30 m2 Park 10 20 m2	Livada 51 30 m2 Park 10 20 m2
5.	BROJ ZEMLJIŠTA (stari i novi broj parcele)	1922/1 1925/2	1922/1 1925/2	1922/1 1925/2
6.	VRSTA / OBLIK IMOVINE / SVOJINE			
7.	NOSILAC PRAVA VLASNIŠTVA			
8.	NOSILAC PRAVA RASPOLAGANJA			
9.	NOSILAC PRAVA UPRAVLJANJA			
10.	NOSILAC PRAVA KORIŠTENJA			
11.	NOSILAC NEKOG DRUGOG STVARNOG PRAVA			
12.	TERETI I OGRANIČENJA			
13.	OSTALE NAPOMENE			Iskaz

Politička općina/opština: **ILIDŽA**
 Katastarska općina/opština: **SP_HRASNICA**

NAR i RZ broj: _____

ZK uložak: **3027**

Zemljišnoknjižni izvadak

A

Popisni list

Rbr	Broj zemljišta (parcele)	OZNAKA NEKRETNINA	Površina			Primjedba
			ha	a	m ²	
1.	1453	pašnjak; PAŠNJAK	—	01	50	Preuzeto dana 21.03.2008.god. iz ZK. ul. 1209 KO Hrasnica.
2.	1678/1	šuma; ŠUMA	—	67	30	Preuzeto dana 21.03.2008.god. iz ZK. ul. 1209 KO Hrasnica.
3.	1922/2 o	oranica; ORANICA	—	02	30	Preuzeto dana 21.03.2008.god. iz ZK. ul. 1209 KO Hrasnica.
4.	2310/3	šuma; ŠUMA	—	10	00	Preuzeto dana 21.03.2008.god. iz ZK. ul. 1209 KO Hrasnica.
5.	1670/3	oranica; ORANICA	—	16	50	Preuzeto dana 21.03.2008.god. iz ZK. ul. 1209 KO Hrasnica.
6.	1677/3	gradilište; GRADILISTE	—	06	00	Preuzeto dana 21.03.2008.god. iz ZK. ul. 1209 KO Hrasnica.
7.	2232/6	gradilište; GRADILISTE	—	02	84	Preuzeto dana 21.03.2008.god. iz ZK. ul. 1209 KO Hrasnica.
8.	1456/8	gradilište; GRADILISTE	—	03	40	Preuzeto dana 21.03.2008.god. iz ZK. ul. 1209 KO Hrasnica.
9.	1456/9	gradilište; GRADILISTE	—	04	50	Preuzeto dana 21.03.2008.god. iz ZK. ul. 1209 KO Hrasnica.
10.	1456/11	gradilište; GRADILISTE	—	00	70	Preuzeto dana 21.03.2008.god. iz ZK. ul. 1209 KO Hrasnica.
11.	1675/2	livada; LIVADA	—	05	55	Preuzeto dana 21.03.2008.god. iz ZK. ul. 1209 KO Hrasnica.
12.	1675/3	livada; LIVADA	—	13	62	Preuzeto dana 21.03.2008.god. iz ZK. ul. 1209 KO Hrasnica.
13.	1675/4	livada; LIVADA	—	00	08	Preuzeto dana 21.03.2008.god. iz ZK. ul. 1209 KO Hrasnica.



14.	2263/11	njiva; NJIVA	—	49	17	—	49	17	Preuzeto dana 21.03.2008.god. iz ZK. ul. 1209 KO Hrasnica.
15.	2262/11	njiva; NJIVA	—	06	44	—	06	44	Preuzeto dana 21.03.2008.god. iz ZK. ul. 1209 KO Hrasnica.
16.	2262/11	gradilište-njiva; GRADILISTE	—	36	52	—	36	52	Preuzeto dana 21.03.2008.god. iz ZK. ul. 1209 KO Hrasnica.
	1456/1	gradilište; GRADILISTE	—	05	11	—	05	11	Preuzeto dana 21.03.2008.god. iz ZK. ul. 1209 KO Hrasnica.

B

Vlasnički list

Rbr	UPISI	Primjedba
1.	Udio: 1/1 Tip: DRŽAVNO VLASNIŠTVO DRŽAVNO VLASNIŠTVO, Adresa: ; JMB: null Pr. 13.05.1947.god. Dn. 1203/47 Na osnovu odluke sreske agrarne komisije u Sarajevu od 26.03.1946.god. br. Arik: 78/46, zemljište opisano u A I listu uknjiženo je kao: DRŽAVNO VLASNIŠTVO.	Preuzeto dana 21.03.2008.god. iz ZK. ul. 1209 KO Hrasnica.
2.	Udio: / Tip: DRŽAVNO VLASNIŠTVO OPŠTINA ILIDŽA, Adresa: -; JMB: null Pr. 27.09.1983.god. Dn. 7673/83 Na osnovu rješenja SO-e Ilidža od 13.07.1983.god. br. 09/8-475-63/83 upisan je nosilac prava raspolaganja na nekretnine opisane u A I listu.	Preuzeto dana 21.03.2008.god. iz ZK. ul. 1209 KO Hrasnica.

C

Teretni list

Rbr	UPISI	Iznos (KM)	Primjedba
	Nema tereta.		



ferenta: _____

gH

SUD / ORGAN KOJI VODI JAVNU EVIDENCIJU (naziv, sjedište, kontakt-podaci, ovlašteno službeno lice):

OPĆINSKI SUD SARAJEVO

Rbr.	PODACI O NEKRETNINAMA	31.12.1991.	18.03.2005.	Trenutno stanje
1.	NAZIV POLITIČKE OPŠTINE / OPĆINE	SARAJEVO	SARAJEVO	SARAJEVO
2.	NAZIV KATASTARSKE OPŠTINE / OPĆINE	SP Hrasnica	SP Hrasnica	SP Hrasnica
3.	BROJ ZEMLJIŠNO-KNJIŽNOG ULOŠKA	3027	3027	3027
4.	OZNAKA NEKRETNINA (opis i površina)	Oranica 02 30 m2	Oranica 02 30 m2	Oranica 02 30 m2
5.	BROJ ZEMLJIŠTA (stari i novi broj parcele)	1922/2	1922/2	1922/2
6.	VRSTA / OBLIK IMOVINE / SVOJINE	Državno vlasništvo	Državno vlasništvo	Državno vlasništvo
7.	NOSILAC PRAVA VLASNIŠTVA			
8.	NOSILAC PRAVA RASPOLAGANJA	Općina Ilidža	Općina Ilidža	Općina Ilidža
9.	NOSILAC PRAVA UPRAVLJANJA			
10.	NOSILAC PRAVA KORIŠTENJA			
11.	NOSILAC NEKOG DRUGOG STVARNOG PRAVA			
12.	TERETI I OGRANIČENJA			
13.	OSTALE NAPOMENE			

065-0-Nar-09-0 54116

Politička općina/opština: **ILIDŽA**
Katastarska općina/opština: **SP_HRASNICA**

NAR i RZ broj: _____

ZK uložak: 3000

Zemljišnoknjižni izvadak

A

Popisni list

Rbr	Broj zemljišta (parcele)	OZNAKA NEKRETNINA	Površina			Primjedba
			ha	a	m ²	
1.	1929/2	PARK; PARK — 08 50	—	08	50	Preuzeto dana 21.03.2008.god. iz ZK.ul. 1250 KO Hrasnica.

B

Vlasnički list

Rbr	UPISI	Primjedba
1.	Udio: 1/1 Tip:DRŽAVNO VLASNIŠTVO DRŽAVNO VLASNIŠTVO, Adresa: ; JMB: null Pr. 12.06.1951. Dn.br. 706/51 Na osnovu pravosnažnog rješenja Gradske eksproprijacione komisije u Sarajevu od 20.05.1950.god. Expr.br. 104/50, zemljište opisano u A I listu uknjiženo je kao: DRŽAVNO VLASNIŠTVO	Preuzeto dana 21.03.2008.god. iz ZK.ul. 1250 KO Hrasnica.
2.	Udio: / Tip:DRŽAVNO VLASNIŠTVO PRETSJEDNIŠTVO VLADE NARODNE REPUBLIKE BIH, Adresa: ; JMB: null Pr. 12.06.1951. Dn.br. 706/51 Na osnovu pravosnažnog rješenja Gradske eksproprijacione komisije u Sarajevu od 20.05.1950.god. Expr.br. 104/50, upisan je nosilac prava raspolaganja na nekretninama u A I listu.	Preuzeto dana 21.03.2008.god. iz ZK.ul. 1250 KO Hrasnica.

C

Teretni list

Rbr	UPISI	Iznos (KM)	Primjedba
	Nema tereta.		



referenta: _____



SUD / ORGAN KOJI VODI JAVNU EVIDENCIJU (naziv, sjedište, kontakt-podaci, ovlašteno službeno lice):

OPĆINSKI SUD SARAJEVO

Rbr.	PODACI O NEKRETNINAMA	31.12.1991.	18.03.2005.	Trenutno stanje
1.	NAZIV POLITIČKE OPŠTINE / OPĆINE	SARAJEVO	SARAJEVO	SARAJEVO
2.	NAZIV KATASTARSKE OPŠTINE / OPĆINE	SP Hrasnica	SP Hrasnica	SP Hrasnica
3.	BROJ ZEMLJIŠNO-KNJIŽNOG ULOŠKA	3000	3000	3000
4.	OZNAKA NEKRETNINA (opis i površina)	Park 08 50 m2	Park 08 50 m2	Park 08 50 m2
5.	BROJ ZEMLJIŠTA (stari i novi broj parcele)	1929/2	1929/2	1929/2
6.	VRSTA / OBLIK IMOVINE / SVOJINE	Državno vlasništvo	Državno vlasništvo	Državno vlasništvo
7.	NOSILAC PRAVA VLASNIŠTVA			
8.	NOSILAC PRAVA RASPOLAGANJA	Predsjedništvo vlade NRBiH	Predsjedništvo vlade NRBiH	Predsjedništvo vlade NRBiH
9.	NOSILAC PRAVA UPRAVLJANJA			
10.	NOSILAC PRAVA KORIŠTENJA			
11.	NOSILAC NEKOG DRUGOG STVARNOG PRAVA			
12.	TERETI I OGRANIČENJA			
13.	OSTALE NAPOMENE			

065-0-Narj-09-056434

Politička općina/opština: ILIDŽA
 Katastarska općina/opština: SP_HRASNICA

NAR i RZ broj: _____

ZK uložak: 2229

Zemljišnoknjižni izvadak

A

Popisni list

Rbr	Broj zemljišta (parcele)	OZNAKA NEKRETNINA	Površina			Primjedba
			ha	a	m ²	
1.	1925/1	PARK; PARK	---	21	00	Preuzeto dana 14.03.2008. iz ZK ul. 706 KO Hrasnica.
2.	1924/2	ORANICA; ORANICA	---	21	90	Preuzeto dana 14.03.2008. iz ZK ul. 706 KO Hrasnica.

B


Vlasnički list

Rbr	UPISI	Primjedba
1.	Udio: 1/1 Tip: DRŽAVNO VLASNIŠTVO DRŽAVNO VLASNIŠTVO, Adresa: ; JMB: null Pr. 28.11.1947. Dn.br:3674/47 Na osnovu rješenja Ministarstva poljoprivrede N.R.BiH od 27.11.1947. broj: Arik: 19514/47 zemljište opisano u A I listu uknjiženo je kao: DRŽAVNO VLASNIŠTVO.	Preuzeto dana 14.03.2008. iz ZK ul. 706 KO Hrasnica.
2.	Udio: / Tip: DRŽAVNO VLASNIŠTVO MINISTARSTVO GRAĐEVINA NARODNE REPUBLIKE BOSNE I HERCEGOVINE, Adresa: ; JMB: null Pr. 28.11.1947. Dn.br:3674/47 Na osnovu rješenja Ministarstva poljoprivrede N.R.BiH od 27.11.1947. broj: Arik: 19514/47 upisan je nosilac prava raspolaganja na nekretnine u A I listu.	Preuzeto dana 14.03.2008. iz ZK ul. 706 KO Hrasnica.

C

Teretni list

Rbr	UPISI	Iznos (KM)	Primjedba
	Nema tereta.		



Potpis: _____

SUD / ORGAN KOJI VODI JAVNU EVIDENCIJU (naziv, sjedište, kontakt-podaci, ovlašteno službeno lice):

OPĆINSKI SUD SARAJEVO

Rbr.	PODACI O NEKRETNINAMA	31.12.1991.	18.03.2005.	Trenutno stanje
1.	NAZIV POLITIČKE OPŠTINE / OPĆINE	SARAJEVO	SARAJEVO	SARAJEVO
2.	NAZIV KATASTARSKJE OPŠTINE / OPĆINE	SP Hrasnica	SP Hrasnica	SP Hrasnica
3.	BROJ ZEMLJIŠNO-KNJIŽNOG ULOŠKA	2229	2229	2229
4.	OZNAKA NEKRETNINA (opis i površina)	Oranica 21 90 m2	Oranica 21 90 m2	Oranica 21 90 m2
5.	BROJ ZEMLJIŠTA (stari i novi broj parcele)	1924/2	1924/2	1924/2
6.	VRSTA / OBLIK IMOVINE / SVOJINE	Državno vlasništvo	Državno vlasništvo	Državno vlasništvo
7.	NOSILAC PRAVA VLASNIŠTVA			
8.	NOSILAC PRAVA RASPOLAGANJA	Ministarstvo građenja NRBiH	Ministarstvo građenja NRBiH	Ministarstvo građenja NRBiH
9.	NOSILAC PRAVA UPRAVLJANJA			
10.	NOSILAC PRAVA KORIŠTENJA			
11.	NOSILAC NEKOG DRUGOG STVARNOG PRAVA			
12.	TERETI I OGRANIČENJA			
13.	OSTALE NAPOMENE			

065-0-Nar-09-057115

Politička općina/opština: ILIDŽA
Katastarska općina/opština: SP_HRASNICA

NAR i RZ broj: _____
ZK uložak: 2900

Zemljišnoknjižni izvadak

A

Popisni list

Rbr	Broj zemljišta (parcele)	OZNAKA NEKRETNINA	Površina			Primjedba
			ha	a	m ²	
1.	1929/3	Park; PARK — 37 60	—	37	60	Preuzeto dana 21.3.2008.god. iz ZK.ul. 1295 KO Hrasnica.
2.	1846/2	Bašča više Pod Kućnice; BAŠČA — 18 90	—	18	90	Preuzeto dana 21.3.2008.god. iz ZK.ul. 1295 KO Hrasnica.

B

Vlasnički list

Rbr	UPISI	Primjedba
1.	Udio: 1/1 Tip: DRŽAVNO VLASNIŠTVO DRŽAVNO VLASNIŠTVO, Adresa: ; JMB: null Pr.31.5.1955 DN: br. 1409/55 na osnovu rješenja pravosnažnog rješenja gradske skspraprione komisije u sarajevu od 8.10.1953 br.exp. 100/52 zemljište opisano u A I listu uknjiženo je kao: DRŽAVNO VLASNIŠTVO.	Preuzeto dana 21.3.2008.god. iz ZK.ul. 1295 KO Hrasnica.

C

Teretni list

Rbr	UPISI	Iznos (KM)	Primjedba
	Nema tereta.		

Potpis referenta: _____



SUD / ORGAN KOJI VODI JAVNU EVIDENCIJU (naziv, sjedište, kontakt-podaci, ovlašteno službeno lice):

OPĆINSKI SUD SARAJEVO

Rbr.	PODACI O NEKRETNINAMA	31.12.1991.	18.03.2005.	Trenutno stanje
1.	NAZIV POLITIČKE OPŠTINE / OPĆINE	SARAJEVO	SARAJEVO	SARAJEVO
2.	NAZIV KATASTARSKE OPŠTINE / OPĆINE	SP Hrasnica	SP Hrasnica	SP Hrasnica
3.	BROJ ZEMLJIŠNO-KNJIŽNOG ULOŠKA	2900	2900	2900
4.	OZNAKA NEKRETNINA (opis i površina)	Park 37 60 m2	Park 37 60 m2	Park 37 60 m2
5.	BROJ ZEMLJIŠTA (stari i novi broj parcele)	1929/3	1929/3	1929/3
6.	VRSTA / OBLIK IMOVINE / SVOJINE	Državno vlasništvo	Državno vlasništvo	Državno vlasništvo
7.	NOSILAC PRAVA VLASNIŠTVA			
8.	NOSILAC PRAVA RASPOLAGANJA			
9.	NOSILAC PRAVA UPRAVLJANJA			
10.	NOSILAC PRAVA KORIŠTENJA			
11.	NOSILAC NEKOG DRUGOG STVARNOG PRAVA			
12.	TERETI I OGRANIČENJA			
13.	OSTALE NAPOMENE			

119 5773/38

Politička općina/opština: **ILIDŽA**
 Katastarska općina/opština: **SP_HRASNICA**

NAR i RZ broj: _____

ZK uložak: **3132**

Zemljišnoknjižni izvadak

A

Popisni list

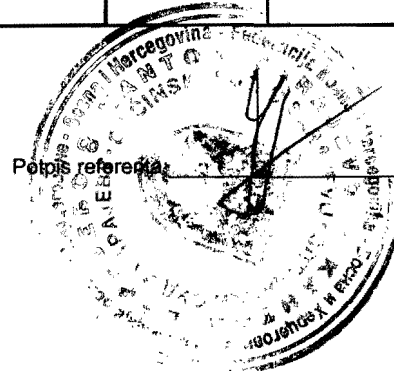
Rbr	Broj zemljišta (parcele)	OZNAKA NEKRETNINA	Površina			Primjedba
			ha	a	m ²	
1.	1848	PAŠNJAK; PAŠNJAK --- 58 50	---	58	50	Preuzeto dana 24.03.2008.god. iz ZK.ul. 1280 KO Hrasnica.
2.	1846/6	BAŠČA; BAŠČA --- 07 90	---	07	90	Preuzeto dana 24.03.2008.god. iz ZK.ul. 1280 KO Hrasnica
3.	1846/7	BAŠČA; BAŠČA --- 06 70	---	06	70	Preuzeto dana 24.03.2008.god. iz ZK.ul. 1280 KO Hrasnica
4.	1846/8	BAŠČA; BAŠČA --- 02 80	---	02	80	Preuzeto dana 24.03.2008.god. iz ZK.ul. 1280 KO Hrasnica
5.	1846/9	BAŠČA; BAŠČA --- 02 70	---	02	70	Preuzeto dana 24.03.2008.god. iz ZK.ul. 1280 KO Hrasnica
6.	1930/3 ✓	PAŠNJAK; PAŠNJAK --- 08 50	---	08	50	Preuzeto dana 24.03.2008.god. iz ZK.ul. 1280 KO Hrasnica
7.	1931/10	PAŠNJAK; PAŠNJAK --- 20 00	---	20	00	Preuzeto dana 24.03.2008.god. iz ZK.ul. 1280 KO Hrasnica
8.	1931/11	ORANICA; ORANICA --- 01 20	---	01	20	Preuzeto dana 24.03.2008.god. iz ZK.ul. 1280 KO Hrasnica
9.	1931/12	ORANICA; ORANICA --- 06 30	---	06	30	Preuzeto dana 24.03.2008.god. iz ZK.ul. 1280 KO Hrasnica
10.	1931/13	PAŠNJAK; PAŠNJAK --- 09 50	---	09	50	Preuzeto dana 24.03.2008.god. iz ZK.ul. 1280 KO Hrasnica

B Vlasnički list

Rbr	U P I S I	Primjedba
1.	Udio: 1/1 Tip: DRŽAVNO VLASNIŠTVO DRŽAVNO VLASNIŠTVO, Adresa: ; JMB: null Pr. 10.02.1961. Dn.br. 498/61 Na osnovu rješenja NOO Iliđza od 01.11.1959.god. br.03/10-VL-1009/2, zemljište opisano u A I listu uknjiženo je kao: DRŽAVNO VLASNIŠTVO	Preuzeto dana 24.03.2008.god. iz ZK.ul. 1280 KO Hrasnica

C Teretni list

Rbr	U P I S I	Iznos (KM)	Primjedba
	Nema tereta.		



SUD / ORGAN KOJI VODI JAVNU EVIDENCIJU (naziv, sjedište, kontakt-podaci, ovlašteno službeno lice):

OPĆINSKI SUD SARAJEVO

Rbr.	PODACI O NEKRETNINAMA	31.12.1991.	18.03.2005.	Trenutno stanje
1.	NAZIV POLITIČKE OPŠTINE / OPĆINE	SARAJEVO	SARAJEVO	SARAJEVO
2.	NAZIV KATASTARSKJE OPŠTINE / OPĆINE	SP Hrasnica	SP Hrasnica	SP Hrasnica
3.	BROJ ZEMLJIŠNO-KNJIŽNOG ULOŠKA	3132	3132	3132
4.	OZNAKA NEKRETNINA (opis i površina)	Pašnjak 08 50 m2 i dr.	Pašnjak 08 50 m2 i dr.	Pašnjak 08 50 m2 i dr.
5.	BROJ ZEMLJIŠTA (stari i novi broj parcele)	1930/3 i dr.	1930/3 i dr.	1930/3 i dr.
6.	VRSTA / OBLIK IMOVINE / SVOJINE	Državno vlasništvo	Državno vlasništvo	Državno vlasništvo
7.	NOSILAC PRAVA VLASNIŠTVA			
8.	NOSILAC PRAVA RASPOLAGANJA	Izvršno vijeće	Izvršno vijeće	Izvršno vijeće
9.	NOSILAC PRAVA UPRAVLJANJA			
10.	NOSILAC PRAVA KORIŠTENJA			
11.	NOSILAC NEKOG DRUGOG STVARNOG PRAVA			
12.	TERETI I OGRANIČENJA			
13.	OSTALE NAPOMENE			

Politička općina/opština: **ILIDŽA**
 Katastarska općina/opština: **SP_HRASNICA**

NAR i RZ broj: _____

ZK uložak: 1214

Zemljišnoknjižni izvadak

A

Popisni list

Rbr	Broj zemljišta (parcele)	OZNAKA NEKRETNINA	Površina			Primjedba
			ha	a	m²	
1.	1843	vrt Strana; VRT --- 22 90	---	22	90	Preuzeto dana 22.2.2008.god. iz ZK.ul.374 KO Hrasnica.
2.	1841	Vrt; VRT --- 01 40	---	01	40	Preuzeto dana 22.2.2008.god. iz ZK.ul.374 KO Hrasnica.

B

Vlasnički list


Rbr	UPISI	Primjedba
1.	Udio: 1/1 Tip: DRŽAVNO VLASNIŠTVO DRŽAVNO VLASNIŠTVO, Adresa: ; JMB: null Pr.8.12.1947. DN: br.3784/47 Na osnovu kupoprodajnog ugovora ddo Sarajevo 5.11.1947.odobrenja Ministarstva građevina V.R.B. i H broj 24086/47 od 25.11.1947.nekretnine opisane u A I listu uknjiženo je kao : DRŽAVNO VLASNIŠTVO.	Preuzeto dana 22.2.2008.god. iz ZK.ul.374 KO Hrasnica.

C

Teretni list

Rbr	UPISI	Iznos (KM)	Primjedba
	Nema tereta.		

Potpis re



005-0-NAR/10 90 6822

Politička općina/opština: **ILIDŽA**
 Katastarska općina/opština: **SP_HRASNICA**

NAR i RZ broj: _____

ZK uložak: **1957**

Zemljišnoknjižni izvadak

A

Popisni list

Rbr	Broj zemljišta (parcele)	OZNAKA NEKRETNINA	Površina			Primjedba
			ha	a	m ²	
1.	1845/8	DVORIŠTE; DVORIŠTE ----- 02 40	----	02	40	Preuzeto dana 12.03.2008. iz ZK ul. 672 KO Hrasnica.

B

Vlasnički list

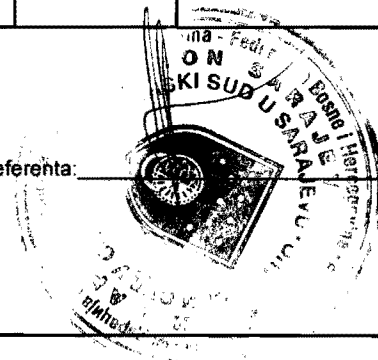
Rbr	UPISI	Primjedba
1.	Udio: 1/1 Tip: DRŽAVNO VLASNIŠTVO DRŽAVNO VLASNIŠTVO, Adresa: ; JMB: null Pr. 08.06.1951. Dn.br: 654/51 Na osnovu pravosnažnog rješenja Narodnog Odbora grada Sarajeva- Gradske ekspropiacione komisije u Sarajevu od 24.04.1951. Expr. br: 585/49 zemljište opisano u A I listu uknjiženo je kao: DRŽAVNO VLASNIŠTVO.	Preuzeto dana 12.03.2008. iz ZK ul. 672 KO Hrasnica.
2.	Udio: / Tip: DRŽAVNO VLASNIŠTVO PREDSEDNIŠTVO VLADE NARODNE REPUBLIKE BOSNE I HERCEGOVINE U SARAJEVU, Adresa: ; JMB: null Pr. 08.06.1951. Dn.br: 654/51 Na osnovu pravosnažnog rješenja Narodnog Odbora grada Sarajeva- Gradske ekspropiacione komisije u Sarajevu od 24.04.1951. Expr. br: 585/49 upisan je nosilac prava raspolaganja na nekretnine u A I listu.	Preuzeto dana 12.03.2008. iz ZK ul. 672 KO Hrasnica.

C

Teretni list

Rbr	UPISI	Iznos (KM)	Primjedba
	Nema tereta.		

Potpis referenta: _____



Politička općina/opština: ILIDŽA
Katastarska općina/opština: SP_HRASNICA

NAR i RZ broj: _____

ZK uložak: 3088

Zemljišnoknjižni izvadak

A

Popisni list

Rbr	Broj zemljišta (parcele)	OZNAKA NEKRETNINA	Površina			Primjedba
			ha	a	m²	
1.	2259/1	LIVADA; LIVADA 0001 42 25	0001	42	25	Preuzeto dana 24.03.2008.god. iz ZK.ul. 1263 KO Hrasnica.
2.	2260	ORANICA; ORANICA --- 42 50	---	42	50	Preuzeto dana 24.03.2008.god. iz ZK.ul. 1263 KO Hrasnica.
3.	2261	ORANICA; ORANICA --- 19 00	---	19	00	Preuzeto dana 24.03.2008.god. iz ZK.ul. 1263 KO Hrasnica.
4.	2262/1	ORANICA; ORANICA --- 80 00	---	80	00	Preuzeto dana 24.03.2008.god. iz ZK.ul. 1263 KO Hrasnica.
5.	2259/2	ORANICA; ORANICA --- 75 50	---	75	50	Preuzeto dana 24.03.2008.god. iz ZK.ul. 1263 KO Hrasnica.
6.	2262/2	ORANICA; ORANICA 0001 27 50	0001	27	50	Preuzeto dana 24.03.2008.god. iz ZK.ul. 1263 KO Hrasnica.
7.	2258/4	ORANICA; ORANICA --- 84 00	---	84	00	Preuzeto dana 24.03.2008.god. iz ZK.ul. 1263 KO Hrasnica.
8.	2176/1	GRADILIŠTE; GRADILISTE --- 95 00	---	95	00	Preuzeto dana 24.03.2008.god. iz ZK.ul. 1263 KO Hrasnica.

B

Vlasnički list

Rbr	UPISI	Primjedba
-----	-------	-----------



1.	Udio: 1/1 Tip: DRŽAVNO VLASNIŠTVO DRŽAVNO VLASNIŠTVO, Adresa: ; JMB: null Pr. 20.03.1954. Dn.br. 441/54 Na osnovu pravosnažnog rješenja Gradske eksproprijacione komisije za poljoprivredni zemljišni fond- Sarajevo br. 4430/53 od 27.10.1953.god. uknjiženo je pravo vlasništva na nekretnine u A I listu.	Preuzeto dana 24.03.2008.god. iz ZK.ul. 1263 KO Hrasnica.
2.	Udio: 1/1 Tip: DRŽAVNO VLASNIŠTVO IZVRŠNA MOĆ NRBIH, Adresa: ; JMB: null Pr. 24.03.1955. Dn.br. 805/55 Na osnovu pravosnažnog rješenja narodnog odbora grada Sarajeva u Sarajevu od 19.03.1954.god. br. 2583/54, upisan je nosilac prava raspolaganja na nekretnine u A I listu.	Preuzeto dana 24.03.2008.god. iz ZK.ul. 1263 KO Hrasnica.

C Teretni list

Rbr	UPISI	Iznos (KM)	Primjedba
1.	Pr. 23.04.1955. Dn.br. 1114/55 Na osnovu pravosnažnog rješenja Gradske eksproprijacione komisije u Sarajevu od 08.11.1951.god. Expr. 354/51 uknjiženo je pravo služnosti puta preko k.č.br. 2262/1 upisane u A I list pored starog puta u širini od 3m a dužine od 112,50m u korist: Svagdašnjeg vlasnika k.č.br. 2310/1 upisane u A I list ZK.ul.br. 676 KO iste.		

Potpis re...



Politička općina/opština: **ILIDŽA**
 Katastarska općina/opština: **SP_HRASNICA**

NAR i RZ broj: _____

ZK uložak: **3108**

Zemljišnoknjižni izvadak

A

Popisni list

Rbr	Broj zemljišta (parcele)	OZNAKA NEKRETNINA	Površina			Primjedba
			ha	a	m²	
1.	1832/1	ORANICA; ORANICA	---	85	00	Preuzeto dana 24.03.2008.god. iz ZK.ul. 1271 KO Hrasnica.
2.	1835/5	ORANICA; ORANICA	---	06	50	Preuzeto dana 24.03.2008.god. iz ZK.ul. 1271 KO Hrasnica.
3.	1828/2	ŠUMA; ŠUMA	---	06	00	Preuzeto dana 24.03.2008.god. iz ZK.ul. 1271 KO Hrasnica.
4.	1828/3	VOČNJAK; VOČNJAK	---	06	00	Preuzeto dana 24.03.2008.god. iz ZK.ul. 1271 KO Hrasnica.

B

Vlasnički list


Rbr	UPISI	Primjedba
1.	Udio: 1/1 Tip: DRŽAVNO VLASNIŠTVO DRŽAVNO VLASNIŠTVO, Adresa: ; JMB: null Pr. 16.10.1954. Dn.br. 2434/54 Na osnovu prijedloga i rješenja N.O.G. Sarajeva Gradske eksproprijacione komisije u Sarajevu broj 100/52 od 08.10.1953.god., zemljište opisano u A I listu uknjiženo je kao: DRŽAVNO VLASNIŠTVO	Preuzeto dana 24.03.2008.god. iz ZK.ul. 1271 KO Hrasnica.

C

Teretni list

Rbr	UPISI	Iznos (KM)	Primjedba
	Nema tereta.		

Potpis referent



Politička općina/opština: **ILIDŽA**
 Katastarska općina/opština: **SP_HRASNICA**

NAR i RZ broj: _____

ZK uložak: **3660**

Zemljišnoknjižni izvadak

A

Popisni list

Rbr	Broj zemljišta (parcele)	OZNAKA NEKRETNINA	Površina			Primjedba
			ha	a	m²	
1.	1928/2	neploidno; NEPLODNO	----	01	27	Preuzeto dana 27.03.2008.god. iz ZK. ul. 3514 KO Hrasnica.

B

Vlasnički list


Rbr	UPISI	Primjedba
1.	Udio: 1/1 Tip: DRŽAVNO VLASNIŠTVO DRŽAVNO VLASNIŠTVO, Adresa: ; JMB: null Pr. 15.06.1973.god. Dn. 2951/73 Prema stnju ZK. ul. br. 3282: Pr. 10.02.1971. Dn. 7631/71 Na osnovu kupoprodajnog ugovora od 07.09.1970. , Nekretnine opisane u A I listu , uknjižene su kao: DRŽAVNO VLASNIŠTVO.	Preuzeto dana 27.03.2008.god. iz ZK. ul. 3514 KO Hrasnica.

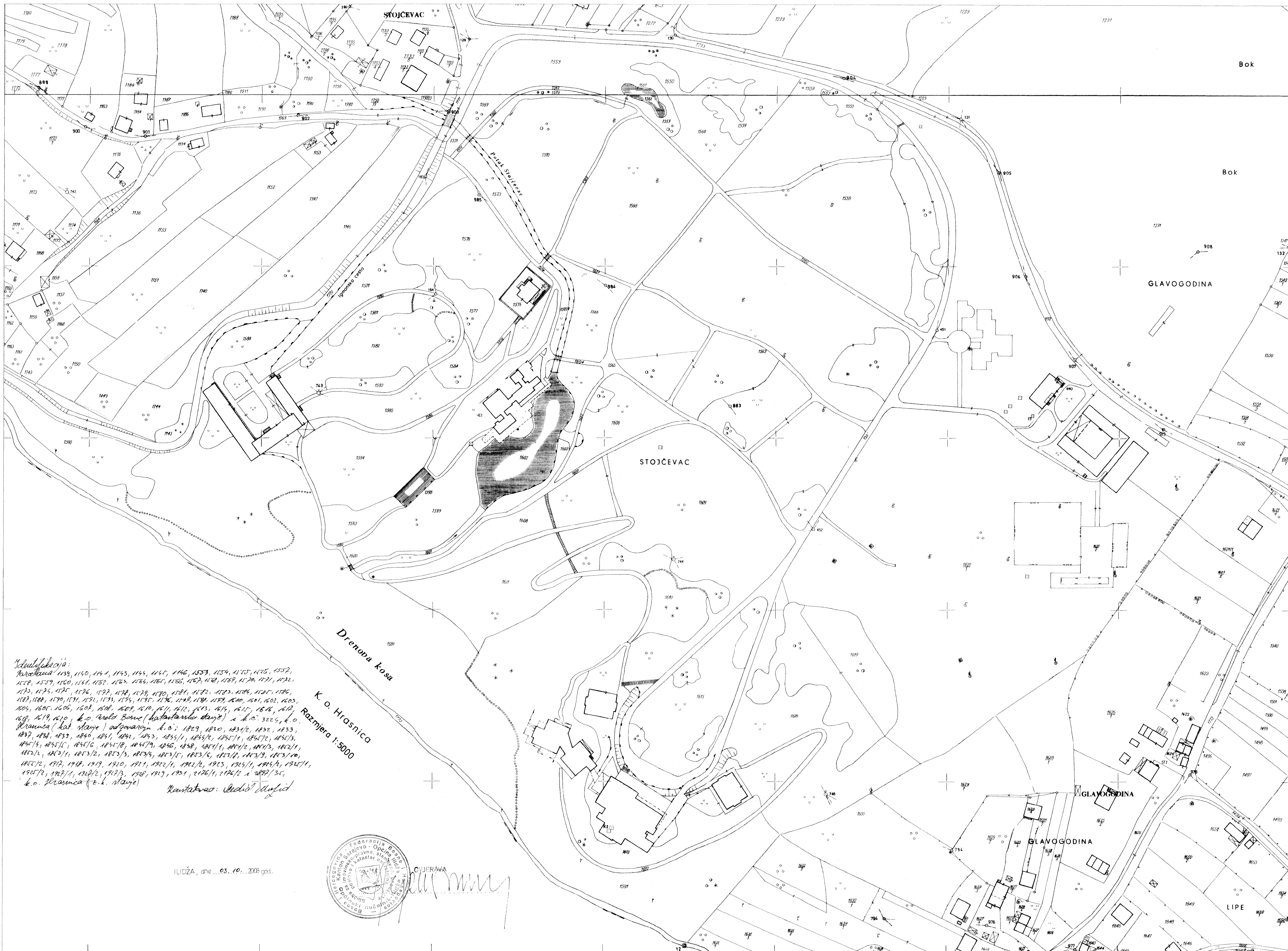
C

Teretni list

Rbr	UPISI	Iznos (KM)	Primjedba
1.	Pr. 15.06.1973.god. Dn. 2951/73 Na osnovu rješenja SO Ilidža od 01.02.1973.god. br. 404-02/15-2/71 i zaključka SO Ilidža od 10.05.1973.god. br. 02/15-404-2/71 uknjiženo je pravo korištenja na nekretnine u A I listu u korist: LOVAČKOG DRUŠTVA IGMAN Ilidža.		

Potpis ref

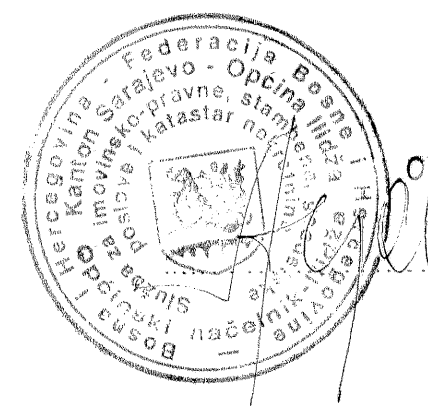




Klasifikacija:
 Površina: 113, 114, 115, 116, 117, 118, 119, 120, 121, 122, 123, 124, 125, 126, 127, 128, 129, 130, 131, 132, 133, 134, 135, 136, 137, 138, 139, 140, 141, 142, 143, 144, 145, 146, 147, 148, 149, 150, 151, 152, 153, 154, 155, 156, 157, 158, 159, 160, 161, 162, 163, 164, 165, 166, 167, 168, 169, 170, 171, 172, 173, 174, 175, 176, 177, 178, 179, 180, 181, 182, 183, 184, 185, 186, 187, 188, 189, 190, 191, 192, 193, 194, 195, 196, 197, 198, 199, 200, 201, 202, 203, 204, 205, 206, 207, 208, 209, 210, 211, 212, 213, 214, 215, 216, 217, 218, 219, 220, 221, 222, 223, 224, 225, 226, 227, 228, 229, 230, 231, 232, 233, 234, 235, 236, 237, 238, 239, 240, 241, 242, 243, 244, 245, 246, 247, 248, 249, 250, 251, 252, 253, 254, 255, 256, 257, 258, 259, 260, 261, 262, 263, 264, 265, 266, 267, 268, 269, 270, 271, 272, 273, 274, 275, 276, 277, 278, 279, 280, 281, 282, 283, 284, 285, 286, 287, 288, 289, 290, 291, 292, 293, 294, 295, 296, 297, 298, 299, 300, 301, 302, 303, 304, 305, 306, 307, 308, 309, 310, 311, 312, 313, 314, 315, 316, 317, 318, 319, 320, 321, 322, 323, 324, 325, 326, 327, 328, 329, 330, 331, 332, 333, 334, 335, 336, 337, 338, 339, 340, 341, 342, 343, 344, 345, 346, 347, 348, 349, 350, 351, 352, 353, 354, 355, 356, 357, 358, 359, 360, 361, 362, 363, 364, 365, 366, 367, 368, 369, 370, 371, 372, 373, 374, 375, 376, 377, 378, 379, 380, 381, 382, 383, 384, 385, 386, 387, 388, 389, 390, 391, 392, 393, 394, 395, 396, 397, 398, 399, 400, 401, 402, 403, 404, 405, 406, 407, 408, 409, 410, 411, 412, 413, 414, 415, 416, 417, 418, 419, 420, 421, 422, 423, 424, 425, 426, 427, 428, 429, 430, 431, 432, 433, 434, 435, 436, 437, 438, 439, 440, 441, 442, 443, 444, 445, 446, 447, 448, 449, 450, 451, 452, 453, 454, 455, 456, 457, 458, 459, 460, 461, 462, 463, 464, 465, 466, 467, 468, 469, 470, 471, 472, 473, 474, 475, 476, 477, 478, 479, 480, 481, 482, 483, 484, 485, 486, 487, 488, 489, 490, 491, 492, 493, 494, 495, 496, 497, 498, 499, 500, 501, 502, 503, 504, 505, 506, 507, 508, 509, 510, 511, 512, 513, 514, 515, 516, 517, 518, 519, 520, 521, 522, 523, 524, 525, 526, 527, 528, 529, 530, 531, 532, 533, 534, 535, 536, 537, 538, 539, 540, 541, 542, 543, 544, 545, 546, 547, 548, 549, 550, 551, 552, 553, 554, 555, 556, 557, 558, 559, 560, 561, 562, 563, 564, 565, 566, 567, 568, 569, 570, 571, 572, 573, 574, 575, 576, 577, 578, 579, 580, 581, 582, 583, 584, 585, 586, 587, 588, 589, 590, 591, 592, 593, 594, 595, 596, 597, 598, 599, 600, 601, 602, 603, 604, 605, 606, 607, 608, 609, 610, 611, 612, 613, 614, 615, 616, 617, 618, 619, 620, 621, 622, 623, 624, 625, 626, 627, 628, 629, 630, 631, 632, 633, 634, 635, 636, 637, 638, 639, 640, 641, 642, 643, 644, 645, 646, 647, 648, 649, 650, 651, 652, 653, 654, 655, 656, 657, 658, 659, 660, 661, 662, 663, 664, 665, 666, 667, 668, 669, 670, 671, 672, 673, 674, 675, 676, 677, 678, 679, 680, 681, 682, 683, 684, 685, 686, 687, 688, 689, 690, 691, 692, 693, 694, 695, 696, 697, 698, 699, 700, 701, 702, 703, 704, 705, 706, 707, 708, 709, 710, 711, 712, 713, 714, 715, 716, 717, 718, 719, 720, 721, 722, 723, 724, 725, 726, 727, 728, 729, 730, 731, 732, 733, 734, 735, 736, 737, 738, 739, 740, 741, 742, 743, 744, 745, 746, 747, 748, 749, 750, 751, 752, 753, 754, 755, 756, 757, 758, 759, 760, 761, 762, 763, 764, 765, 766, 767, 768, 769, 770, 771, 772, 773, 774, 775, 776, 777, 778, 779, 780, 781, 782, 783, 784, 785, 786, 787, 788, 789, 790, 791, 792, 793, 794, 795, 796, 797, 798, 799, 800, 801, 802, 803, 804, 805, 806, 807, 808, 809, 810, 811, 812, 813, 814, 815, 816, 817, 818, 819, 820, 821, 822, 823, 824, 825, 826, 827, 828, 829, 830, 831, 832, 833, 834, 835, 836, 837, 838, 839, 840, 841, 842, 843, 844, 845, 846, 847, 848, 849, 850, 851, 852, 853, 854, 855, 856, 857, 858, 859, 860, 861, 862, 863, 864, 865, 866, 867, 868, 869, 870, 871, 872, 873, 874, 875, 876, 877, 878, 879, 880, 881, 882, 883, 884, 885, 886, 887, 888, 889, 890, 891, 892, 893, 894, 895, 896, 897, 898, 899, 900, 901, 902, 903, 904, 905, 906, 907, 908, 909, 910, 911, 912, 913, 914, 915, 916, 917, 918, 919, 920, 921, 922, 923, 924, 925, 926, 927, 928, 929, 930, 931, 932, 933, 934, 935, 936, 937, 938, 939, 940, 941, 942, 943, 944, 945, 946, 947, 948, 949, 950, 951, 952, 953, 954, 955, 956, 957, 958, 959, 960, 961, 962, 963, 964, 965, 966, 967, 968, 969, 970, 971, 972, 973, 974, 975, 976, 977, 978, 979, 980, 981, 982, 983, 984, 985, 986, 987, 988, 989, 990, 991, 992, 993, 994, 995, 996, 997, 998, 999, 1000.

K. o. Hrasnica
 Razmjera 1:500

ILIĐA, dne ... 03. 10. 2008 god.



KATAstarska OPĆINA: VRELO BOSNE
 ILIĐA