

BOSNA I HERCEGOVINA
 FEDERACIJA BOSNE I HERCEGOVINE
 KANTON SARAJEVO
 OPĆINA ILIDŽA
 OPĆINSKI NAČELNIK
 Služba za imovinsko-pravne, stambene,
 geodetske poslove i katastar nekretnina

Broj:05-30- 2/09
 Datum: 17.09.2009. godine

PREPIS POSJEDOVNOG LISTA 817/04

Katastarski srez: Sarajevo
 Katastarska općina: Butmir

Strana: 1

Kat.br/Mat.br.		Prezime i ime i adresa korisnika		Dio posjeda SV Sp.prom/god		Mjesto stan.				
Parcela	Dio	Osnov Pbr.	Pln.Skc.	Naziv Parcele	Naziv Kulture	Kl.	Površina ha a m2	Katastarski Prihod	Prin. pl.Sek.	Spisak pr/g
1631		SFRJ-SSNO BEOGRAD		BEOGRAD		1/1		15/1976	450	204
822	2			KRATELJI	Njiva	2	16 88	79,00	191 2	15/76
823	2			HADŽINA NJIVA	Njiva	2	2 70	12,64	58 2	15/76
					Njiva	3	15 93	59,42	58 2	15/76
823	4			HADŽINA NJIVA	Njiva	2	3 79	17,74	58 2	15/76
824				HADŽINA NJIVA	Njiva	2	29 47	137,92	806 2	15/76
					Njiva	3	88 02	328,31	806 2	15/76
825	2			PAPRAT	Njiva	2	2 40	11,23	407 2	15/76
826	2	14		SUHODO	Njiva	2	8 85	41,42	817 2	15/82
827				KRTELJI	Njiva	2	13 04	61,03	108 2	15/76
					Njiva	3	28 15	105,00	108 2	15/76
828	2	14		SUHODO	Njiva	2	3 40	15,91	817 2	15/82
829	2	14		SUHODO	Njiva	2	3 52	16,47	817 2	15/82
830	2	14		SUHODO	Njiva	2	5 53	25,88	817 2	15/82
831				EFENDINA NJIVA	Njiva	2	13 90	65,05	310 2	15/76
					Njiva	3	26 14	97,50	310 2	15/76
832				BIJELO POLJE	Kuća i zgrada		37		64 2	15/76
					Dvorište		3 49		64 2	15/76
833				BIJELO POLJE	Njiva	2	22 28	104,27	64 2	15/76
					Njiva	3	74 65	278,44	64 2	15/76
834	2	14		SUHODO	Njiva	2	5 09	23,82	817 2	15/82
836	2	14		BEGOVA NJIVA	Njiva	2	5 82	27,24	817 2	15/82
837	2			BEGOVA NJIVA	Njiva	2	6 50	30,42	310 2	15/76
838	1	14		NOVI AERODROM	Livada	1	2 81 26	835,34	817 1	15/82
838	2			BIJELO POLJE	Livada	1	31 09	92,34	286 2	15/76
838	3			BIJELO POLJE	Livada	1	39 80	118,21	207 2	15/76
838	4			BIJELO POLJE	Livada	1	9 96	29,58	345 2	15/76
838	5			BIJELO POLJE	Pristupni put		4 11		546 2	15/76
839	2			VLAHINJA	Njiva	2	16 57	77,55	157 2	15/76
840				VLAHINJA	Njiva	2	55 11	257,91	521 2	15/76
841				VLAHINJA	Njiva	2	7 39	34,59	518 2	15/76
842	2			BIJELO POLJE	Njiva	2	11 97	56,02	718 2	15/76
843	2			VLAHINJA	Njiva	2	13 08	61,21	268 2	15/76
845	1	17		VLAHINJA	Njiva	2	8 80	41,18	546 2	6/91
845	2			VLAHINJA	Njiva	2	10 71	50,12	759 2	15/76
846	2			VLAHINJA	Njiva	2	3 30	15,44	754 2	15/76
847	3			VLAHINJA	Njiva	2	62 58	292,87	519 2	15/76
850	2			BIJELO POLJE	Njiva	2	11 67	54,62	133 2	15/76

851	2	BIJELO POLJE	Njiva	2	11 20	52,42	581 2	15/76
852	4	BIJELO POLJE	Njiva	2	1 90	8,89	577 2	15/76

96,042


Katastarski srez: Sarajevo

Katastarska općina: Butmir

Strana: 2

Kat.br/Mat.br. Prezime i ime i adresa korisnika				Dio posjeda SV Sp.prom/god Mjesto stan.					
Parcela	Naziv			Naziv	Površina		Katastarski	Prin.	Spisak
Dio Osnov Pbr.	Pln.Skc.	Parcela		Kulture	Kl.	ha a m2	Prihod	pl.Sek.	pr/g
852	5	BIJELO POLJE	Njiva		2	4 38	20,50	578 2	15/76
1010	2	LUKAVCI	Njiva		1	2 41	14,10	499 2	15/76
1011	2	ADA	Njiva		1	20 05	117,29	235 2	15/76
			Njiva		2	9 95	46,57	235 2	15/76
			Njiva		4	19 54	59,60	235 2	15/76
1054	3	BAŠTA	Voćnjak		3	10 58	60,94	499 2	15/76
1055	2	PROLAZNI PUT	Prilazni put			40		159 2	15/76
1062	2	KUJUNDŽINA NJIVA	Voćnjak		2	4 81	35,11	500 2	15/76
1063	3	KUJUNDŽINA NJIVA	Livada		2	20 61	47,61	500 2	15/76
1063	4	KUJUNDŽINA NJIVA	Njiva		1	20 21	118,23	500 2	15/76
1074	2	MLINIŠTE GUVNO	Njiva		2	6 29	29,44	496 2	15/76
1596	3	SKLADČIĆ	Njiva		2	3 40	15,91	281 2	15/76
1620	2	PIROVINA	Njiva		2	6 57	30,75	232 2	15/76
			Njiva		4	10	0,31	232 2	15/76
1623	2	PIROVINA	Njiva		1	1 70	9,95	36 2	15/76
1625		NJIVA	Njiva		1	5 75	33,64	53 2	15/76
1626		NJIVA	Njiva		1	7 94	46,45	51 2	15/76
1750	2	FAKULTETSKO DOBRO	Njiva		2	8 87 40	4.153,03	182 2	15/76
1750	4	FAKULTETSKO DOBRO	Njiva		2	1 19	5,57	182 2	15/76
1751	1	FAKULTETSKO DOBRO	Livada		1	78 35	232,70	182 2	15/76
1751	2	FAKULTETSKO DOBRO	Livada		1	3 60 76	1.071,46	182 2	15/76
1751	3	FAKULTETSKO DOBRO	Njiva		1	28 65	167,60	182 2	15/76
1751	4	FAKULTETSKO DOBRO	Livada		1	6 76	20,08	182 2	15/76
1752		FAKULTETSKO DOBRO	Njiva		2	26 90	125,89	182 2	15/76
1753		STARI AERODROM	Kuća i zgrada			1 02		807 2	15/76
1754	2 28	STARI AERODROM	Pristupni put			5 24		817 2	45/85
1755	28	PIROVINA	Njiva		2	3 02	14,13	817 2	45/85
			Njiva		3	9 70	36,18	817 2	45/85
1756	2 28	POD GUVNOM	Njiva		1	17 41	101,85	817 2	45/85
1862	2	STARI AERODROM	Livada		1	34 65	102,91	807 2	15/76

Ukupno: 25 66 16 10.334,80



POMOĆNIK NAČELNIKA

M.P. Aljović N. jaz. dipl. pravnik

Rbr	PODACI O NEKRETNINAMA /prema posjedovnom stanju u katastru/	
1.	NAZIV POLITIČKE OPŠTINE/OPĆINE	ILIDŽA
2.	NAZIV KATASTARSKJE OPŠTINE/OPĆINE	BUTMIR
3.	BROJ POSJEDOVNOG LISTA	817/04
4.	BROJ KATASTARSKIH PARCELA /novi premjer/ BROJ PARCELA STAROG PREMJERA	nalaze se u posjedovnom listu nalaze se na kop.kat.plana
5.	OZNAKE PARCELA	nalaze se u posjedovnom listu
6.	UKUPNA POVRŠINA PARCELA U KATASTRU	25 66 16 M2
7.	PODACI O POSJEDNIKU /i dio posjeda/	SFRJ –SSNO BEOGRAD 1/1
8.	OSTALE NAPOMENE	Identifikacija pojedinih parcela nije izvršena iz razloga jer se planovi nalaze u Republici Srpskoj – Istočna Ilidža

ORGAN KOJI VODI JAVNU EVIDENCIJU (naziv, sjedište, kontakt-podaci, ovlašteno službeno lice):
Služba za imovinsko pravne, stambene geodetske poslove i katastar nekretnina Općina Ilidža

Rbr.	PODACI O NEKRETNINAMA (prema posljednjem stanju u katastru)	
01.	NAZIV POLITIČKE OPŠTINE / OPĆINE	ILIDŽA
02.	NAZIV KATASTARSKE OPŠTINE / OPĆINE	BUTMIR
03.	BROJ POSJEDOVNOG LISTA	817
04.	BROJ KATASTARSKE PARCEL (stari i novi premjer)	822/2 i dr. 1625/9 i dr.
05.	OZNAKA PARCELE	
06.	POVRŠINA PARCELE	25 66 16 m ²
07.	PODACI O POSJEDNIKU (i dio posjeda)	SFRJ SSNO
08.	OSTALE NAPOMENE	

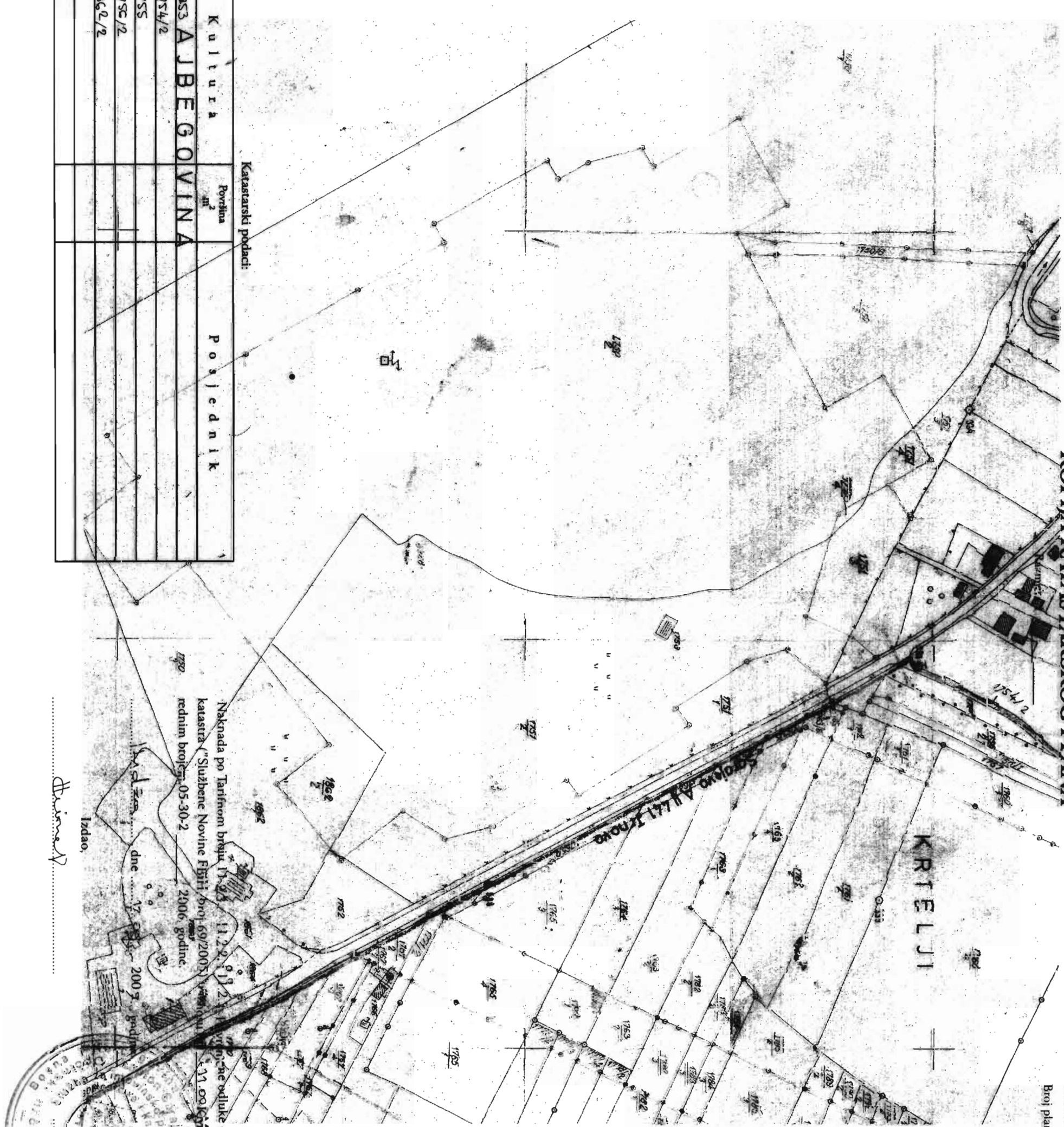
KOPIJA KATASTARSKOG PLANA

Katastarska općina: *Putuniv*
 Broj plana: *L.D. Sarajevu S3*

*17528
17514
17523
17525*

Broj posjed. lista	Broj kat. Parcele	K u l t u r a	Površina m ²	P o s j e d n i k
1750/2	1754/2	19S3 A J B E G O V I N A		
1750/4	1754/1	17SS		
1751/1	1751/2	17SC/2		
1751/2	1751/3	18G2/2		
1751/3	1751/4			
1752				

Katastarski podaci:



Naknada po Tarifnom brstu 17.24
 katastra ("Službene Novine FBiH" broj 69/2005)
 rednim brojem 05-30-2
 2006. godine

Izdao:
 dne 2007. godine

Općinska geodetska uprava
 Lidža
 [Stamp and Signature]

*odgovornost z.e. 134/1, 134/2, 134/3
 134/4, dio 135/1 k.o. Putuniv
 Sornji z.e. 4.*

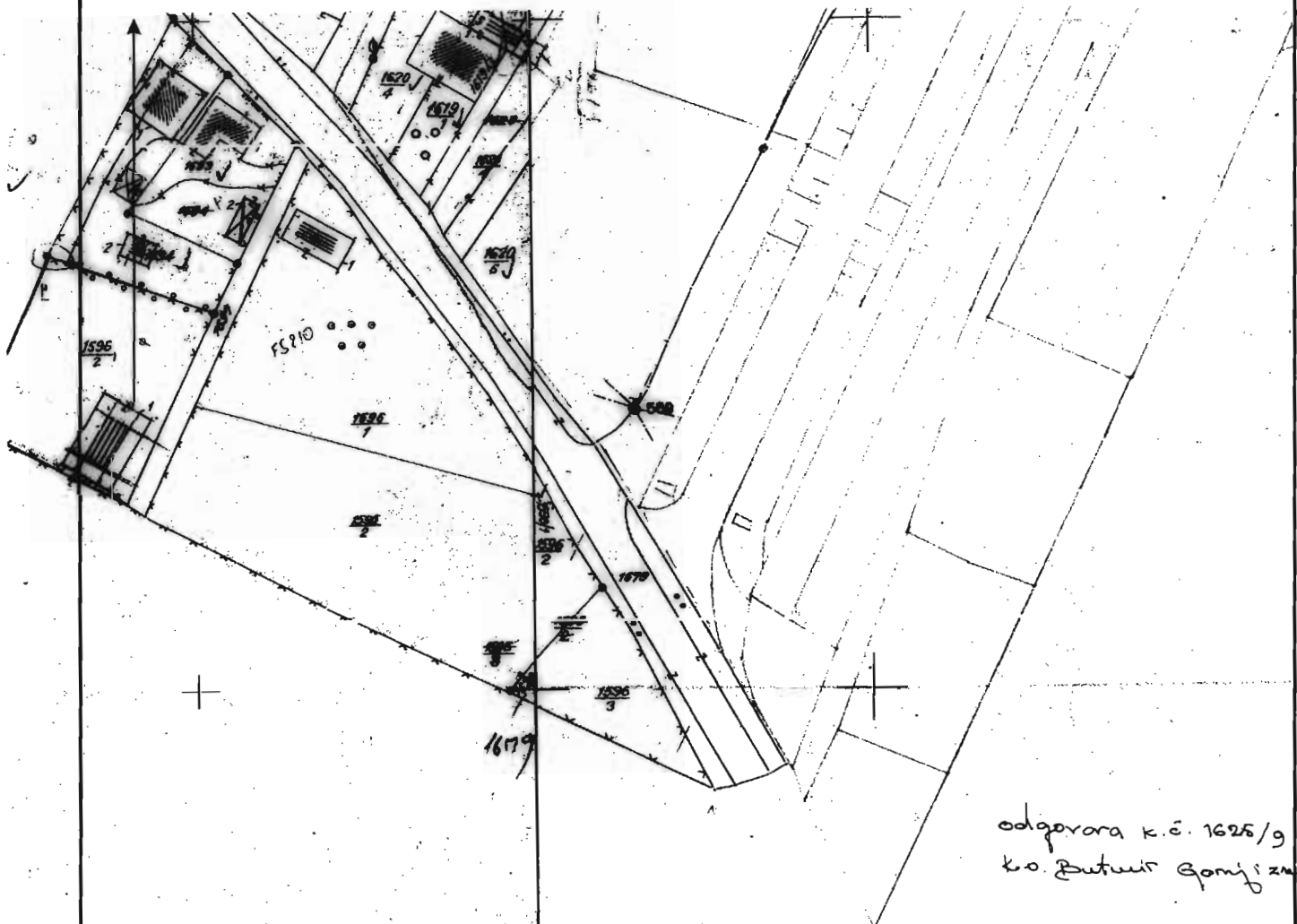
Katastarska općina: Butmir

OPĆINSKA GEODETSKA UPRAVA Hadžića

Broj plana: LD. Sarajevsko 39/6

KOPIJA KATASTARSKOG PLANA

Razmjera 1: _____



odgovara k.o. 1625/9
k.o. Butmir Gornji z

Naknada po Tarifnom broju 11.2.3. i 11.2.3. Privremene odluke o naknadama za korištenje podataka premjera i katastra ("Službene Novine FBiH, broj 69/2005) u iznosu od 700 KM, uplaćena i zavedena u spisku porudžbina pod rednim brojem 05-30-2 _____ 2006. godine.

Katastarski podaci:

Broj posjed. lista	Broj kat. Parcel:	Kultura	Površina m ²	Posjednik
	1596/3			

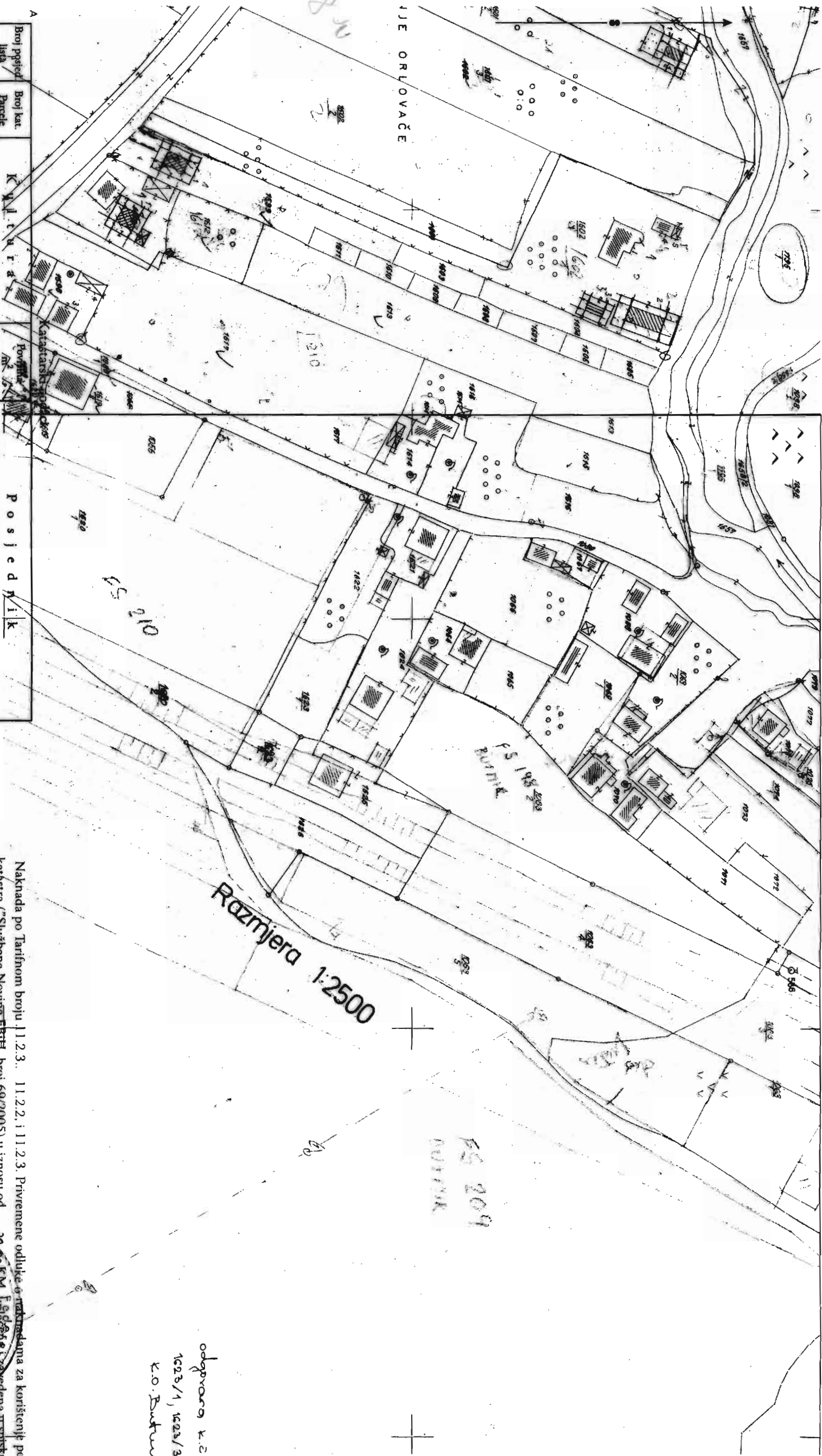
Hadžića, dne 17.09 2009. godine
Izdao,
Himaj



KOPIJA KATASTARSKOG PLANA

Razmjera 1: 1000

Katastarska općina: *Butmir*
 Broj plana: *209*



Broj posjeda lista	Broj kat. Parcela	Katastarski podaci	Površina m ²	Posjednik
1620/2				
1625/2				
1626				


Razmjera 1:2500

Naknada po Tarifnom broju 11.2.3. 11.2.2. i 11.2.3. Privremene odluke o naknadama za korištenje podataka premjera i katastra ("Službene Novine FBiH, broj 69/2005) u iznosu od *11.000 KM*, plaćena u spisku porudžbina pod rednim brojem 05-30-2 2006. godine.

Lidžica, dne *17.09.* 2009. godine

Izdao,

Thine

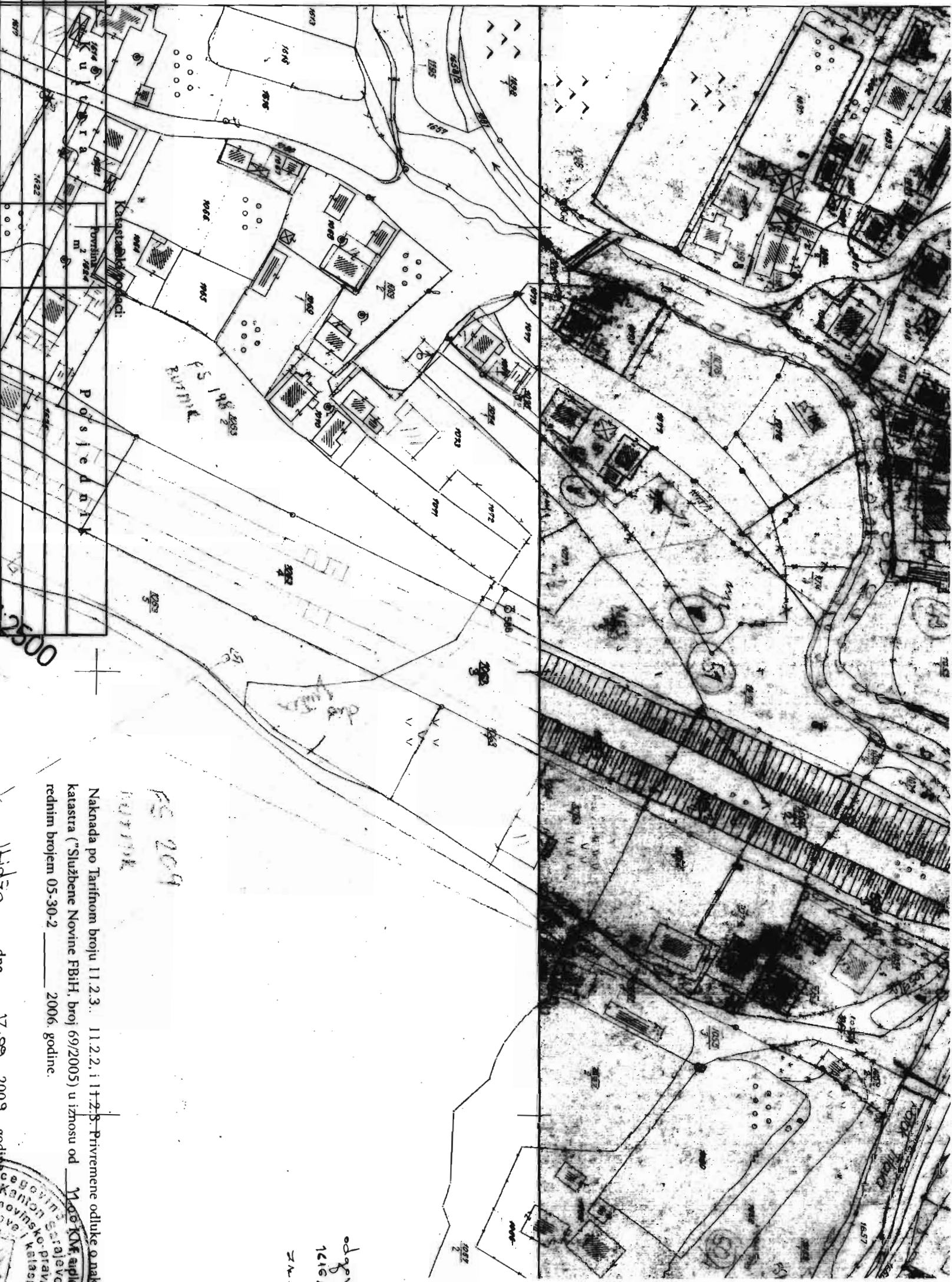


odgovara k.z. 1625/8, 1625/7
 1623/1, 1623/3, 1623/2, 1624/9
 k.o. Butmir općina Lidžica

KOPIJA KATASTARSKOG PLANA

Razmjera 1: 1000

Katastarska općina: Budimir
 Broj plana: 1-D Sarajeva 326, 312



Broj posjeda lista	Broj kat. Parcele	Katastarski posjed:
1054/3		Posjed na površini od 2.284 m ²
1063/2		
1063/3		
1063/4		
1074/2		

Naknada po Tarifnom broju 11.2.3. 11.2.2. i 11.2.5. Privremene odluke o naknadama za korištenje podataka premjera i katastra ("Službene Novine FBiH, broj 69/2005) u iznosu od 100 KM, uključujući zavjedena u spisku porudžbina pod rednim brojem 05-30-2 _____ 2006. godine.

Liđina, dne 17.09.2009. godine

Izdao,

Đurina

odgovoraj k.č. 1215/5, 1216/7, 1704/2
 1216/8, 1215/19, K.O. Budimir općina
 Z.M. AT

UL 1265



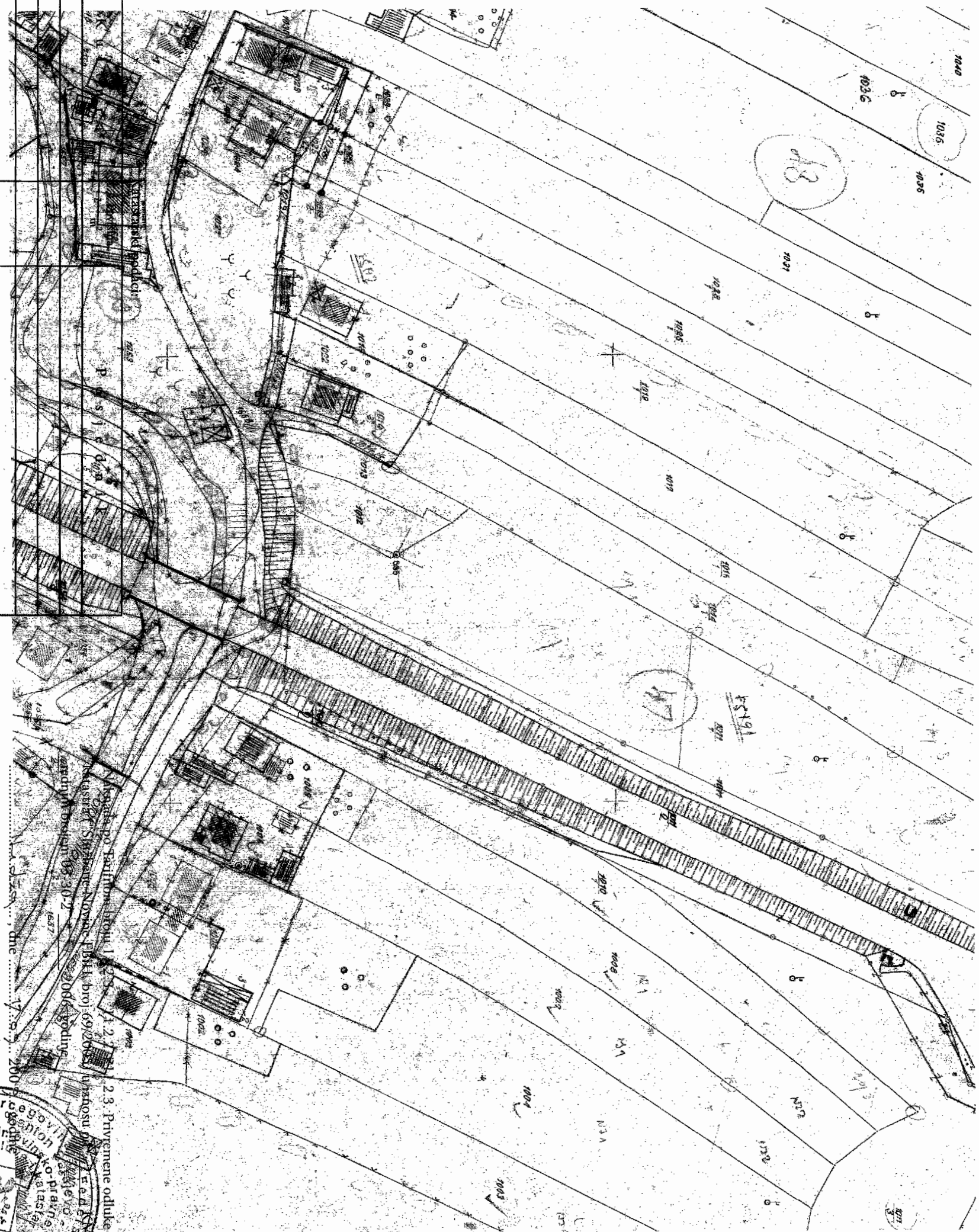
0301
1049
30

OPĆINSKA GEODETSKA UPRAVA L. d. 29

KOPPIJA KATASTARSKOG PLANA

Razmjera 1 : 1000

Katastarska općina: Futarica
 Broj plana : L. O. Sarajeva 312



Broj posjed. lista	Broj kat. Parcele		
	1040/2		
	1031/2		

Izdao,

 Datum:

2.3. Privremene odluke o naknadama za korištenje podataka premjera i

Općinska geodetska uprava Futarica
 Općinska služba za inženjerske poslove
 Hercegovačka ulica 12, Futarica
 51000 Futarica, BiH
 Tel: 051 421 211
 Fax: 051 421 212
 E-mail: op@opg.futarica.ba
 Web: www.opg.futarica.ba

Općinska služba za inženjerske poslove
 Hercegovačka ulica 12, Futarica
 51000 Futarica, BiH
 Tel: 051 421 211
 Fax: 051 421 212
 E-mail: op@opg.futarica.ba
 Web: www.opg.futarica.ba

Općinska služba za inženjerske poslove
 Hercegovačka ulica 12, Futarica
 51000 Futarica, BiH
 Tel: 051 421 211
 Fax: 051 421 212
 E-mail: op@opg.futarica.ba
 Web: www.opg.futarica.ba

Općinska služba za inženjerske poslove
 Hercegovačka ulica 12, Futarica
 51000 Futarica, BiH
 Tel: 051 421 211
 Fax: 051 421 212
 E-mail: op@opg.futarica.ba
 Web: www.opg.futarica.ba

Općinska služba za inženjerske poslove
 Hercegovačka ulica 12, Futarica
 51000 Futarica, BiH
 Tel: 051 421 211
 Fax: 051 421 212
 E-mail: op@opg.futarica.ba
 Web: www.opg.futarica.ba

odgovornik m.o. 1527/14, 1524/14
 r.o. Futarica općina z.n. št.

KOPIJA KATASTARSKOG PLANA

Razmjera 1: 2500

Katastarska općina: *Burivlje*
 Broj plana : *10. Sarajeva 297.342*




Broj posjed lista	Broj kat. Parcele	K u l t u r a	Površina m ²	P o d n a k
822/2	829/2	837/2	840	847/3
823/2	830/2	838/1	841	850/2
823/4	834	838/2	842/2	851/2
825/2	832	838/2	843/2	852/4
826/2	833	838/2	845/1	
827	834/2	838/5	845/2	
828/2	835/2	839/2	846/2	

Katastarski podaci:

Naknada po Tarifnom...
 katastarska ("Službene Norme FBiH, broj 69/2005) u iznosu od 11.000 KM plaćena i zavedena u spisku porudžbina pod rednim brojem 05-30-2-2996 godine 2006 godine.
 Lidza, dne 09.2006 godine

Lidza



065-0-Nar//09-049724

Politička općina/opština: **SARAJEVO**
Katastarska općina/opština: **SP_GORNJI BUTMIR**

NAR i RZ broj: _____

ZK uložak: **4939**

Zemljišnoknjižni izvadak

A

Popisni list

Rbr	Broj zemljišta (parcele)	OZNAKA NEKRETNINA	Površina			Primjedba
			ha	a	m ²	
1.	116/1	oranica; ORANICA 0004 35 55	0004	35	55	Preuzeto dana 08.02.2008.god. iz ZK. ul. 3930 KO Gornji Butmir.
2.	1731/1	pašnjak; PAŠNJAK 0001 08 54	0001	08	54	Preuzeto dana 08.02.2008.god. iz ZK. ul. 3930 KO Gornji Butmir.
3.	1532/1	oranica; ORANICA ---- 67 49	----	67	49	Preuzeto dana 08.02.2008.god. iz ZK. ul. 3930 KO Gornji Butmir.
4.	1532/2	oranica; ORANICA ---- 50 00	----	50	00	Preuzeto dana 08.02.2008.god. iz ZK. ul. 3930 KO Gornji Butmir.
5.	1540/7	njiva ; NJIVA ---- 05 09	----	05	09	Preuzeto dana 08.02.2008.god. iz ZK. ul. 3930 KO Gornji Butmir.
6.	1537/7	njiva; NJIVA ---- 05 53	----	05	53	Preuzeto dana 08.02.2008.god. iz ZK. ul. 3930 KO Gornji Butmir.
7.	1525/10	njiva; NJIVA ---- 16 57	----	16	57	Preuzeto dana 08.02.2008.god. iz ZK. ul. 3930 KO Gornji Butmir.
8.	1535/4	njiva; NJIVA ---- 03 40	----	03	40	Preuzeto dana 08.02.2008.god. iz ZK. ul. 3930 KO Gornji Butmir.
9.	1534/4	njiva; NJIVA ---- 08 85	----	08	85	Preuzeto dana 08.02.2008.god. iz ZK. ul. 3930 KO Gornji Butmir.
10.	1542/11	njiva; NJIVA ---- 06 50	----	06	50	Preuzeto dana 08.02.2008.god. iz ZK. ul. 3930 KO Gornji Butmir.

70712

11.	1524/16 A	oranica; ORANICA	----	02	41	----	02	41	Preuzeto dana 08.02.2008.god. iz ZK. ul. 3930 KO Gornji Butmir. Zbog postojanja duplog broja parcele dodano je slovo A.
	1524/16 A	njiva; NJIVA	----	02	88	----	02	88	Preuzeto dana 08.02.2008.god. iz ZK. ul. 3930 KO Gornji Butmir.
		njiva; NJIVA	----	18	63	----	18	63	Preuzeto dana 08.02.2008.god. iz ZK. ul. 3930 KO Gornji Butmir.
14.	1531/2	oranica; ORANICA	----	16	88	----	16	88	Preuzeto dana 08.02.2008.god. iz ZK. ul. 3930 KO Gornji Butmir.
15.	1625/9	oranica; ORANICA	----	03	40	----	03	40	Preuzeto dana 08.02.2008.god. iz ZK. ul. 3930 KO Gornji Butmir.
16.	1527/14	oranica; ORANICA	----	45	72	----	45	72	Preuzeto dana 08.02.2008.god. iz ZK. ul. 3930 KO Gornji Butmir.
17.	1536/5	oranica; ORANICA	----	03	52	----	03	52	Preuzeto dana 08.02.2008.god. iz ZK. ul. 3930 KO Gornji Butmir.
18.	1532/10	oranica; ORANICA	----	02	40	----	02	40	Preuzeto dana 08.02.2008.god. iz ZK. ul. 3930 KO Gornji Butmir.
19.	115/4	oranica; ORANICA	----	17	40	----	17	40	Preuzeto dana 08.02.2008.god. iz ZK. ul. 3930 KO Gornji Butmir.
20.	115/5	oranica; ORANICA	----	17	80	----	17	80	Preuzeto dana 08.02.2008.god. iz ZK. ul. 3930 KO Gornji Butmir.
21.	1534/5	njiva; NJIVA	----	10	37	----	10	37	Preuzeto dana 08.02.2008.god. iz ZK. ul. 3930 KO Gornji Butmir.
22.	1549/7	njiva; NJIVA	----	10	71	----	10	71	Preuzeto dana 08.02.2008.god. iz ZK. ul. 3930 KO Gornji Butmir.
23.	1549/2	oranica; ORANICA	----	08	80	----	08	80	Preuzeto dana 08.02.2008.god. iz ZK. ul. 3930 KO Gornji Butmir.
24.	1532/9	njiva; NJIVA	----	03	79	----	03	79	Preuzeto dana 08.02.2008.god. iz ZK. ul. 3930 KO Gornji Butmir.

87222

25.	116/5	pristupni put; PRISTUPNI PUT	---	13	57	---	13	57	Preuzeto dana 08.02.2008.god. iz ZK. ul. 3930 KO Gornji Butmir.
26.	116/6	oranica; ORANICA	---	14	00	---	14	00	Preuzeto dana 08.02.2008.god. iz ZK. ul. 3930 KO Gornji Butmir.

B Vlasnički list

Rbr	UPISI	Primjedba
1.	Udio: 1/1 Tip: DRŽAVNO VLASNIŠTVO DRŽAVNO VLASNIŠTVO, Adresa: ; JMB: null Pr. 31.12.1947.god. Dn. 4139/47 Na osnovu rješenja Min. Poljoprivrede N.R.BiH u Sarajevu od 18.12.1947.god. Arik 20650/47, odluka S.N.O. Sreske agr. Komisije u Sarajevu od 29.12.1947.god. Arik 156/47, uvjerenja M.N. u Kasimdolu od 12.12.1947.god. Br. 2322/47, zapisnika sastavljenog kod Min. poljoprivrede N.R.BiH dana 03.12.1947.god. te odluke Sres. agr. Komisije za Srez sarajevski od 18.12.1947.god. Arik: 63/47 te dva prijavna lista, uknjiženo je pravo vlasništva na nekretnine u A I listu.	Preuzeto dana 08.02.2008.god. iz ZK. ul. 3930 KO Gornji Butmir.
2.	Udio: / Tip: DRŽAVNO VLASNIŠTVO SFRJ SAVEZNI SEKRETARIJAT ZA NARODNU ODBRANU, Adresa: ; JMB: null Pr. 20.10.1975.god. Dn. 4503/75 Na osnovu rješenja SO Ilidža od 06.11.1972.god. br. 02/8-462-91/72, upisan je nosilac prava raspolaganja na nekretnine u A I listu.	Preuzeto dana 08.02.2008.god. iz ZK. ul. 3930 KO Gornji Butmir.

C Teretni list

Rbr	UPISI	Iznos (KM)	Primjedba
	Nema tereta.		



SUD / ORGAN KOJI VODI JAVNU EVIDENCIJU (naziv, sjedište, kontakt-podaci, ovlašteno službeno lice):
 OPĆINSKI SUD SARAJEVO

Rbr.	PODACI O NEKRETNINAMA	31.12.1991.	18.03.2005.	Trenutno stanje
1.	NAZIV POLITIČKE OPŠTINE / OPĆINE	SARAJEVO	SARAJEVO	SARAJEVO
2.	NAZIV KATASTARSKE OPŠTINE / OPĆINE	SP Gornj Butmir	SP Gornj Butmir	SP Gornj Butmir
3.	BROJ ZEMLJIŠNO-KNJIŽNOG UL OŠKA	4939	4939	4939
4.	OZNAKA NEKRETNINA (opis i površina)	Oranica 45 72 m ²	Oranica 45 72 m ²	Oranica 45 72 m ²
5.	BROJ ZEMLJIŠTA (stari i novi broj parcele)	1527/14	1527/14	1527/14
6.	VRSTA / OBLIK IMOVINE / SVOJINE	Državno vlasništvo	Državno vlasništvo	Državno vlasništvo
7.	NOSILAC PRAVA VLASNIŠTVA	SFRJ Sav sek za nar. odbranu	SFRJ Sav sek za nar. odbranu	SFRJ Sav sek za nar. odbranu
8.	NOSILAC PRAVA RASPOLAGANJA			
9.	NOSILAC PRAVA UPRAVLJANJA			
10.	NOSILAC PRAVA KORIŠTENJA	SFRJ SKV, SG, ZA P.O	SFRJ S.S.Z.B.O	SFRJ S.S.Z.B.O
11.	NOSILAC NEKOG DRUGOG STVARNOG PRAVA			
12.	TERETI I OGRANIČENJA			
13.	OSTALE NAPOMENE			

Politička općina/opština: **SARAJEVO**
Katastarska općina/opština: **SP_GORNJI BUTMIR**

NAR i RZ broj: _____
ZK uložak: **8620**

Zemljišnoknjižni izvadak

A

Popisni list

Rbr	Broj zemljišta (parcele)	OZNAKA NEKRETNINA	Površina			Primjedba
			ha	a	m ²	
1.	1544/1	ORANICA; ORANICA --- 39 80	---	39	80	Preuzeto dana 04.03.2008. iz ZK.UL.4233. K.O. Gornji Butmir.
2.	1557/7	oranica; ORANICA --- 04 38	---	04	38	Preuzeto dana 04.03.2008. iz ZK.UL.4233. K.O. Gornji Butmir.
3.	1557/6	oranica; ORANICA --- 11 20	---	11	20	Preuzeto dana 04.03.2008. iz ZK.UL.4233. K.O. Gornji Butmir.
4.	1541/11	ORANICA; ORANICA --- 02 94	---	02	94	Preuzeto dana 04.03.2008. iz ZK.UL.4233. K.O. Gornji Butmir.
5.	1546/5	ORANICA; ORANICA --- 07 39	---	07	39	Preuzeto dana 04.03.2008. iz ZK.UL.4233. K.O. Gornji Butmir.
6.	1538/3	ORANICA; ORANICA --- 40 04	---	40	04	Preuzeto dana 04.03.2008. iz ZK.UL.4233. K.O. Gornji Butmir.
7.	1625/7	ORANICA; ORANICA --- 01 70	---	01	70	Preuzeto dana 04.03.2008. iz ZK.UL.4233. K.O. Gornji Butmir.
8.	1557/5	ORANICA; ORANICA --- 11 67	---	11	67	Preuzeto dana 04.03.2008. iz ZK.UL.4233. K.O. Gornji Butmir.
9.	1556/2	ORANICA; ORANICA --- 01 90	---	01	90	Preuzeto dana 04.03.2008. iz ZK.UL.4233. K.O. Gornji Butmir.
10.	1623/3	ORANICA; ORANICA --- 03 75	---	03	75	Preuzeto dana 04.03.2008. iz ZK.UL.4233. K.O. Gornji Butmir.

11.	1623/2	ORANICA; ORANICA	---	00	20	---	00	20	Preuzeto dana 04.03.2008. iz ZK.UL.4233. K.O. Gornji Butmir.
12.	1624/9	ORANICA; ORANICA	---	03	99	---	03	99	Preuzeto dana 04.03.2008. iz ZK.UL.4233. K.O. Gornji Butmir.
13.	1624/1	ORANICA; ORANICA	---	07	44	---	07	44	Preuzeto dana 04.03.2008. iz ZK.UL.4233. K.O. Gornji Butmir.
14.	1624/2	ORANICA; ORANICA	---	09	05	---	09	05	Preuzeto dana 04.03.2008. iz ZK.UL.4233. K.O. Gornji Butmir.
15.	1624/7	PUT; PUT	---	01	18	---	01	18	Preuzeto dana 04.03.2008. iz ZK.UL.4233. K.O. Gornji Butmir.
16.	1624/8	PUT; PUT	---	00	25	---	00	25	Preuzeto dana 04.03.2008. iz ZK.UL.4233. K.O. Gornji Butmir.
17.	1546/3	ORANICA; ORANICA	---	24	11	---	24	11	Preuzeto dana 04.03.2008. iz ZK.UL.4233. K.O. Gornji Butmir.
18.	1546/7	ORANICA; ORANICA	---	31	00	---	31	00	Preuzeto dana 04.03.2008. iz ZK.UL.4233. K.O. Gornji Butmir.
19.	1625/8	ORANICA; ORANICA	---	06	67	---	06	67	Preuzeto dana 04.03.2008. iz ZK.UL.4233. K.O. Gornji Butmir.
20.	1625/6	ORANICA; ORANICA	---	10	72	---	10	72	Preuzeto dana 04.03.2008. iz ZK.UL.4233. K.O. Gornji Butmir.
21.	1627/3	ORANICA; ORANICA	---	02	10	---	02	10	Preuzeto dana 04.03.2008. iz ZK.UL.4233. K.O. Gornji Butmir.
22.	1625/5	PUT; PUT	---	06	40	---	06	40	Preuzeto dana 04.03.2008. iz ZK.UL.4233. K.O. Gornji Butmir.
23.	1616/5	VOĆNJAK; VOĆNJAK	---	10	58	---	10	58	Preuzeto dana 04.03.2008. iz ZK.UL.4233. K.O. Gornji Butmir.
24.	1558/3	ORANICA; ORANICA	---	01	20	---	01	20	Preuzeto dana 04.03.2008. iz ZK.UL.4233. K.O. Gornji Butmir.
25.	1547	ORANICA; ORANICA	---	32	10	---	32	10	Preuzeto dana 04.03.2008. iz ZK.UL.4233. K.O. Gornji Butmir.

26.	1546/6	ORANICA; ORANICA	---	29	28	---	29	28	Preuzeto dana 04.03.2008. iz ZK.UL.4233. K.O. Gornji Butmir.
27.	11616/8	VOĆNJAK; VOĆNJAK	---	04	81	---	04	81	Preuzeto dana 04.03.2008. iz ZK.UL.4233. K.O. Gornji Butmir.
		ORANICA; ORANICA	---	40	82	---	40	82	Preuzeto dana 04.03.2008. iz ZK.UL.4233. K.O. Gornji Butmir. ZBOG POSTOJANJA DUPLJE PARCELE U ZK.UL. 5377(EL. 1265) DODANO JE SLOVO A.
30.	1704/2	ORANICA; ORANICA	---	03	00	---	03	00	Preuzeto dana 04.03.2008. iz ZK.UL.4233. K.O. Gornji Butmir.
31.	1455/15 A	ORANICA; ORANICA	---	01	15	---	01	15	Preuzeto dana 04.03.2008. iz ZK.UL.4233. K.O. Gornji Butmir. ZBOG POSTOJANJA DUPLJE PARCELE U ZK. UL. 1667(EL. 1728) DODANO JE SLOVO A.
32.	1549/8	ORANICA; ORANICA	---	03	30	---	03	30	Preuzeto dana 04.03.2008. iz ZK.UL.4233. K.O. Gornji Butmir.
33.	371/160	ŠUMA; ŠUMA	---	09	80	---	09	80	Preuzeto dana 04.03.2008. iz ZK.UL.4233. K.O. Gornji Butmir.
34.	371/161	ŠUMA; ŠUMA	---	77	60	---	77	60	Preuzeto dana 04.03.2008. iz ZK.UL.4233. K.O. Gornji Butmir.
35.	219/2	ORANICA; ORANICA	---	01	00	---	01	00	Preuzeto dana 04.03.2008. iz ZK.UL.4233. K.O. Gornji Butmir.
36.	1047/5	PUT; PUT	---	02	38	---	02	38	Preuzeto dana 04.03.2008. iz ZK.UL.4233. K.O. Gornji Butmir.
37.	1047/3	VOĆNJAK; VOĆNJAK	---	23	45	---	23	45	Preuzeto dana 04.03.2008. iz ZK.UL.4233. K.O. Gornji Butmir.
38.	371/179 A	ŠUMA; ŠUMA	---	72	04	---	72	04	Preuzeto dana 04.03.2008. iz ZK.UL.4233. K.O. Gornji Butmir. Zbog postojanja duple parcele u ZK.UL. 1467 (EL. 2775) , dodano je slovo A.

39.	371/47	šuma; ŠUMA	0001	42	00	0001	42	00	Preuzeto dana 04.03.2008. iz ZK.UL.4233. K.O. Gornji Butmir.
40.	371/52	ŠUMA; ŠUMA	---	16	50	---	16	50	Preuzeto dana 04.03.2008. iz ZK.UL.4233. K.O. Gornji Butmir.
41.	371/48	ŠUMA; ŠUMA	---	67	40	---	67	40	Preuzeto dana 04.03.2008. iz ZK.UL.4233. K.O. Gornji Butmir.
42.	67	ORANICA; ORANICA	---	22	70	---	22	70	Preuzeto dana 04.03.2008. iz ZK.UL.4233. K.O. Gornji Butmir.
43.	2294/6 A	ORANICA; ORANICA	---	18	80	---	18	80	Preuzeto dana 04.03.2008. iz ZK.UL.4233. K.O. Gornji Butmir. Zbog postojanja duple parcele u ZK.UL. 411 (el. 1578), dodano je slovo A.
44.	371/666	ŠUMA; ŠUMA	---	94	17	---	94	17	Preuzeto dana 04.03.2008. iz ZK.UL.4233. K.O. Gornji Butmir.
45.	371/670	PAŠNJAK; PAŠNJAK	---	20	00	---	20	00	Preuzeto dana 04.03.2008. iz ZK.UL.4233. K.O. Gornji Butmir.
46.	371/665	ŠUMA; ŠUMA	---	15	53	---	15	53	Preuzeto dana 04.03.2008. iz ZK.UL.4233. K.O. Gornji Butmir.
47.	371/669	PAŠNJAK; PAŠNJAK	---	10	00	---	10	00	Preuzeto dana 04.03.2008. iz ZK.UL.4233. K.O. Gornji Butmir.
48.	1616/7	VOČNJAK; VOČNJAK	---	03	29	---	03	29	Preuzeto dana 04.03.2008. iz ZK.UL. 4233. K.O. Gornji Butmir.

B Vlasnički list

Rbr	UPISI	Primjedba
1.	Udio: 1/1 Tip: DRŽAVNO VLASNIŠTVO DRŽAVNO VLASNIŠTVO, Adresa: ; JMB: null Pr. 13.12.1977. Dn. 6394/77 Prema stanju vlasničkog lista ZK. UL. 2926 prenešen je sljedeći upis: Pr.29.4.1947. Dn:1101/47 Na osnovu odluke Sreke agrar.Komisije u Sarajevu Arik 31/46 zemljište opisano u A I listu uknjiženo je kao: DRŽAVNO VLASNIŠTVO	Preuzeto dana 04.03.2008. iz ZK.UL.4233. K.O. Gornji Butmir.


95078

2.	Udio: / Tip: DRŽAVNO VLASNIŠTVO SFRJ SAVEZNI SEKRETARIJAT ZA NARODNU ODBRANU, Adresa: SARAJEVO, NEPOZNATA BB; JMB: null Pr. 13.12.1977. Dn. 6394/77 Na osnovu rješenja SO. Iliđža Br- 06/12-476-7/75 od 04.01.1976. i sporazuma o naknadi SO. Iliđža Br- 06/8-476-3/76 od 16.06.1976., upisan je nosioc prava raspolaganja na nekretnine u A I listu.	Preuzeto dana 04.03.2008. iz ZK.UL.4233. K.O. Gornji Butmir.
----	---	---

C

Teretni list

Rbr	UPISI	Iznos (KM)	Primjedba
	Nema tereta.		



Potpis referenta: _____



SUD / ORGAN KOJI VODI JAVNU EVIDENCIJU (naziv, sjedište, kontakt-podaci, ovlašteno službeno lice):
 OPĆINSKI SUD SARAJEVO

Rbr.	PODACI O NEKRETNINAMA	31.12.1991.	18.03.2005.	Trenutno stanje
1.	NAZIV POLITIČKE OPŠTINE / OPĆINE	SARAJEVO	SARAJEVO	SARAJEVO
2.	NAZIV KATASTARSKE OPŠTINE / OPĆINE	SP Gornj Butmir	SP Gornj Butmir	SP Gornj Butmir
3.	BROJ ZEMLJIŠNO-KNJIŽNOG ULOŠKA	8620	8620	8620
4.	OZNAKA NEKRETNINA (opis i površina)	Oranica 01 70 m2 i dr.	Oranica 01 70 m2 i dr.	Oranica 01 70 m2 i dr.
5.	BROJ ZEMLJIŠTA (stari i novi broj parcele)	1625/7 i dr.	1625/7 i dr.	1625/7 i dr.
6.	VRSTA / OBLIK IMOVINE / SVOJINE	Državno vlasništvo	Državno vlasništvo	Državno vlasništvo
7.	NOSILAC PRAVA VLASNIŠTVA			
8.	NOSILAC PRAVA RASPOLAGANJA	SFRJ Sav. Sek. Za narodnu odbranu	SFRJ Sav. Sek. Za narodnu odbranu	SFRJ Sav. Sek. Za narodnu odbranu
9.	NOSILAC PRAVA UPRAVLJANJA			
10.	NOSILAC PRAVA KORIŠTENJA			
11.	NOSILAC NEKOG DRUGOG STVARNOG PRAVA			
12.	TERETI I OGRANIČENJA			
13.	OSTALE NAPOMENE			

Do5-U-NaII-09-0 57091

Politička općina/opština: **SARAJEVO**
Katastarska općina/opština: **SP_GORNJI BUTMIR**

NAR i RZ broj: _____

ZK uložak: **2559**

Zemljišnoknjižni izvadak

A

Popisni list

Rbr	Broj zemljišta (parcele)	OZNAKA NEKRETNINA	Površina			Primjedba
			ha	a	m²	
1.	134/3	ORANICA ALAJBEGOVINA; ORANICA	---	41	50	Preuzeto dana 08.01.2008.god. iz ZK ul.1926 KO Gornji Butmir.

B

Vlasnički list

Rbr	UPISI	Primjedba
1.	Udio: 1/4 Tip:- TALAJA (MATO) KONSTANTIN, Adresa: ; JMB: null Pr. 22.03.1960.god. Dn.br.652/60 Na osnovu pravomoćnog rješenja Sres.suda I u Sarajevu od 10.03.1960.god. br.O: 858/58 uknjiženo je pravo vlasništva na nekretnine u A I listu.	Preuzeto dana 08.01.2008.god. iz ZK ul.1926 KO Gornji Butmir. DN-14081/08 ISPRAVLJENO IME VLASNIKA
2.	Udio: 3/4 Tip:- DRŽAVNO VLASNIŠTVO, Adresa: ; JMB: null Pr. 14.12.1965.god. Dn.br.6166/65 Na osnovu izjave date u zapisnik kod SO Ilidža, Odjeljenje za finansije br.03/2-SN-67/1 od 18.11.1965.god. a u vezi čl.66 b Zakona o izmjenama i dopunama Zakona o prometu zemljišta i zgrada (Sl. list br.53/62 F.N.R.J.) zemljište opisano u A I listu uknjiženo je kao: DRŽAVNO VLASNIŠTVO.	Preuzeto dana 08.01.2008.god. iz ZK ul.1926 KO Gornji Butmir.

C

Teretni list

Rbr	UPISI	Iznos (KM)	Primjedba
	Nema tereta.		



Mjesto referenta:

SUD / ORGAN KOJI VODI JAVNU EVIDENCIJU (naziv, sjedište, kontakt-podaci, ovlašteno službeno lice):
 OPĆINSKI SUD SARAJEVO

Rbr.	PODACI O NEKRETNINAMA	31.12.1991.	18.03.2005.	Trenutno stanje
1.	NAZIV POLITIČKE OPŠTINE / OPĆINE	SARAJEVO	SARAJEVO	SARAJEVO
2.	NAZIV KATASTARSKE OPŠTINE / OPĆINE	SP Gornj Butmir	SP Gornj Butmir	SP Gornj Butmir
3.	BROJ ZEMLJIŠNO-KNJIŽNOG ULOŠKA	2559	2559	2559
4.	OZNAKA NEKRETNINA (opis i površina)	ORANICA 41 50 m2	ORANICA 41 50 m2	ORANICA 41 50 m2
5.	BROJ ZEMLJIŠTA (stari i novi broji parcele)	134/3	134/3	134/3
6.	VRSTA / OBLIK IMOVINE / SVOJINE	Državno vlasništvo	Državno vlasništvo	Državno vlasništvo
7.	NOSILAC PRAVA VLASNIŠTVA			
8.	NOSILAC PRAVA RASPOLAGANJA			
9.	NOSILAC PRAVA UPRAVLJANJA			
10.	NOSILAC PRAVA KORIŠTENJA			
11.	NOSILAC NEKOG DRUGOG STVARNOG PRAVA			
12.	TERETI I OGRANIČENJA			
13.	OSTALE NAPOMENE			