



Република Српска
Републичка управа за геодетске
и имовинско-правне послове
Бања Лука

П.Ј. ХАН-ПИЈЕСАК

Општина: ХАН ПИЈЕСАК
Катастарски срез: ВЛАСЕНИЦА
Катастарска општина: ЗАЛУКОВИК 3
Број: 21.49-952.1-1-531/2009
Датум: 12. 11. 2009

На основу члана 10. став 1. Закона о одржавању премјера и катастра земљишта ("Службени гласник Републике Српске", број 19/96), на захтјев

ОХР
из
издаје се

ПОСЛЕДОВНИ ЛИСТ - ИЗВОД
број: 1 / 15


Подаци о посједнику на земљишту			
Матични број	Индикације посједника	Седиште или пребивалиште и адреса	Лпо посјела
0000001758438	ЛПШ "ШУМЕ РС" а.д.СОК.,Ш.Г."ВИСОЧНИК" КОРИСНИК ДС	ХАН ПИЈЕСАК	1/1

Подаци о земљишту									
Блок	Број парцеле	План	Потес	Класа	Површина	Приход	СП	Примједба	
	основни	подброј	Скица	Култура	м2		Припис		
	1795			МАЛА ИГРИШТА ливада	6	56860	129.87	3/ 2005 108	СП.2/70
	1840	4		ВЕЛИКА ИГРИШТА пашњак	3	28200	15.45	3/ 2005 108	СП.2/70
		15		КАМЕНИТИ ДОЛОВИ пашњак	3	52800	28.93	3/ 2005 108	СП.2/70
		16		КАМЕНИТИ ДОЛОВИ пашњак	3	32300	17.70	3/ 2005 108	СП.2/70
	1842	7		ИГРИШТА пашњак	2	2480	1.73	3/ 2005 108	СП.2/70
		14		ИГРИШТА пашњак	2	4400	3.07	3/ 2005 108	СП.2/70
		15		БРЕЗ.ПОД ИГРИШТЕМ шума	3	33500	102.34	3/ 2005 108	СП.2/70
		16		БРЕЗ.ПОД ИГРИШТЕМ шума	3	58400	178.41	3/ 2005 108	СП.2/70
		17		БОРОВНИЧАК шума	3	85000	259.68	3/ 2005 108	СП.2/70
		18		БОРОВНИЧАК шума	3	16200	49.49	3/ 2005 108	СП.2/70
		19		БОРОВНИЧАК шума	3	2900	8.86	3/ 2005 108	СП.2/70
						373040	795.53		

Накнада је ослобођена на основу члана 7. Закона о накнадама за коришћење података премјера и катастра некретнина и вршење услуга у области премјера и катастра некретнина ("Службени гласник РС", бр. 19/96).

Напомена: На дат 1.4.1992. год
предшесте парцеле су се водиле
на државни архиваријат Народне одбране

Шеф подручне јединице:


Мировић Љиљана
МИРОВИЋ ЉИЉАНА

Мировић Љиљана

SUD / ORGAN KOJI VODI JAVNU EVIDENCIJU (naziv, sjedište, kontakt-podaci, ovlašteno službeno lice):

HAN-PIJESAK

KONTAKT OSOBA : MILA NEŠKOVIĆ 063/726 773

Rbr.	PODACI O NEKRETNINAMA	31.12.1991.	18.03.2005.	Trenutno stanje
1.	NAZIV POLITIČKE OPŠTINE / OPĆINE			Han-pijesak
2.	NAZIV KATASTARSKE OPŠTINE / OPĆINE			S.P.Zalukovik
3.	BROJ ZEMLJIŠNO-KNJIŽNOG ULOŠKA			784
4.	OZNAKA NEKRETNINA (opis i površina)			Pašnjak....
5.	BROJ ZEMLJIŠTA (stari i novi broj parcele)			1795, 1840/4.....
6.	VRSTA / OBLIK IMOVINE / SVOJINE			Vlasništvo
7.	NOSILAC PRAVA VLASNIŠTVA			Rs
8.	NOSILAC PRAVA RASPOLAGANJA			
9.	NOSILAC PRAVA UPRAVLJANJA			
10.	NOSILAC PRAVA KORIŠTENJA			Ministarstvo odbrane rs-a
11.	NOSILAC NEKOG DRUGOG STVARNOG PRAVA			
12.	TERETI I OGRANIČENJA			///
13.	OSTALE NAPOMENE			+ISTORIJAT KOJI JE UZET RADI

ЗЕМЉИШНОКЊИЖНИ ИЗВАДАК

Нар. број 2107/09
 Катастарска општина Залужовик

Бр. зр. улошка 833

А. ПОПИСНИ ЛИСТ

Ред. број	Број земљишта (парцеле)	ОЗНАКА НЕКРЕТНИНА	ПОВРШИНА			ПРИМЈЕДБА
			ха	а	м ²	
1.	1795	пољњак Мала Црница	5	68	60	
2.	1840/4	пољњак Велика Црница и долови	2	32	00	
3.	1840/5	пољњак <i>и и и и</i>	5	28	00	
4.	1842/19	шума Борбосак		29	00	
5.	1842/18	шума <i>и и</i>	1	62	00	
6.	1840/16	пољњак Каменица долови	3	23	00	
7.	1842/7	пољњак Црница		24	80	
8.	1842/14	пољњак <i>и и</i>		44	00	
9.	1842/16	шума Подцрница и Брозјаци	5	84	00	
10.	1842/10	шума Црница	3	35	00	
11.	1842/17	шума Стрбушина и Борбосак	8	50	00	

Б. ВЛАСНИЧКИ ЛИСТ

Ред. број	УПИСИ	ПРИМЈЕДБА
	<p>Примљено: 19.3.1974 ДН - 228/74</p> <p>На основу уговора о преносу Об - 140/71 од 19.03.1971. укњижено је право власништва у корист:</p>	
1.	<p>1. Груничевена својина са 11 види 2 преноса</p> <p>Примљено: 26.1.01. ДН - 27/01</p> <p>На основу одлуке Владе Р.С. Др - 02/1-020-1241/98 од 12.10.98. укњижено је право власништва у корист:</p>	
2.	<p>1. Република Српска са 11</p>	

BOSNA I HERCEGOVINA
 REPUBLIKA SRPSKA
 OSNOVNI SUD U VLASENICI
 ZEMLJIŠNOKNJIŽNI URED/KANCELARIJA
 09.10.2009

ISTORIJA
 NARUČEN

Politička općina/opština: **VLASENICA**
 Katastarska općina/opština: **SP-ZALUKOVIK**

NAR I RZ BROJ: 2064/09
 ZK uložak: **784**

Zemljišnoknjižni izvadak

A

Popisni list

Rbr	Broj zemljišta (parcele)	OZNAKA NEKRETNINA	Površina			Primjedba
			ha	a	m ²	
1.	1795	MALA IGRIŠTA; PAŠNJAK 0005 68 60	0005	68	60	DANA,30.09.2009. PREUZETO IZ UL.833 ISTE K.O.
2.	1840/4	VELIKA IGRIŠTA I KAMEN.DOLOVI; PAŠNJAK 0002 82 00	0002	82	00	DANA,30.09.2009. PREUZETO IZ UL.833 ISTE K.O.
3.	1842/19	VELIKA IGRIŠTA I KAMEN.DOLIVI; AUTOBUSKA STANICA --- 29 00	---	29	00	DANA,30.09.2009. PREUZETO IZ UL.833 ISTE K.O.
4.	1840/15	VELIKA IGRIŠTA I KAMENITI DOLOVI; PAŠNJAK 0005 28 00	0005	28	00	DANA,30.09.2009. PREUZETO IZ UL.833 ISTE K.O.
5.	1842/18	BOROVICAČ; ŠUMA 0001 62 00	0001	62	00	DANA,30.09.2009. PREUZETO IZ UL.833 ISTE K.O.
6.	1840/16	KAMENITA DOLOVI; PAŠNJAK 0003 23 00	0003	23	00	DANA,30.09.2009. PREUZETO IZ UL.833 ISTE K.O.
7.	1842/7	IGRIŠTE; PAŠNJAK --- 24 80	---	24	80	DANA,30.09.2009. PREUZETO IZ UL.833 ISTE K.O.
8.	1842/14	IGRIŠTA; PAŠNJAK --- 44 00	---	44	00	DANA,30.09.2009. PREUZETO IZ UL.833 ISTE K.O.
9.	1842/16	PODIGRIŠTA I BREZJAK; ŠUMA 0005 84 00	0005	84	00	DANA,30.09.2009. PREUZETO IZ UL.833 ISTE K.O.
10.	1842/15	IGRIŠTE I BREZJACI; ŠUMA 0003 35 00	0003	35	00	DANA,30.09.2009. PREUZETO IZ UL.833 ISTE K.O.
11.	1842/17	STRNJUŠINA I BOROVICAČ; ŠUMA 0008 50 00	0008	50	00	DANA,30.09.2009. PREUZETO IZ UL.833 ISTE K.O.

B

Vlasnički list


Rbr	U P I S I	Primjedba
-----	-----------	-----------

1.	Udio: 1/1 Tip: Vlasništvo Republika Srpska, Adresa: ; JMB: null PRIMLJENO: 26.01-2001- DN-27/01 NA OSNOVU ODLUKE VLADE R.S. BR. 02/1-020-1241/98 OD 12.10.1998. UKNJIŽENO JE PRAVO VLASNIŠTVA.	DANA, 30.09.2009. PREUZETO IZ UL. 833 ISTE K.O.
----	---	---

C

Teretni list

Rbr	U P I S I	Iznos (KM)	Primjedba
1.	PRIMLJENO: 26.01-2001- DN-27/01 NA OSNOVU ODLUKE VLADE R.S. BR. 02/1-020-1241/98 OD 12.10.1998. UKNJIŽENO JE PRAVO KORIŠĆENJA U KORIST: 1. MINISTARSTVO ODBRANE R.S. SA 1/1		

Potpis referenta: 



ORGAN KOJI VODI JAVNU EVIDENCIJU (naziv, sjedište, kontakt-podaci, ovlašteno službeno lice):

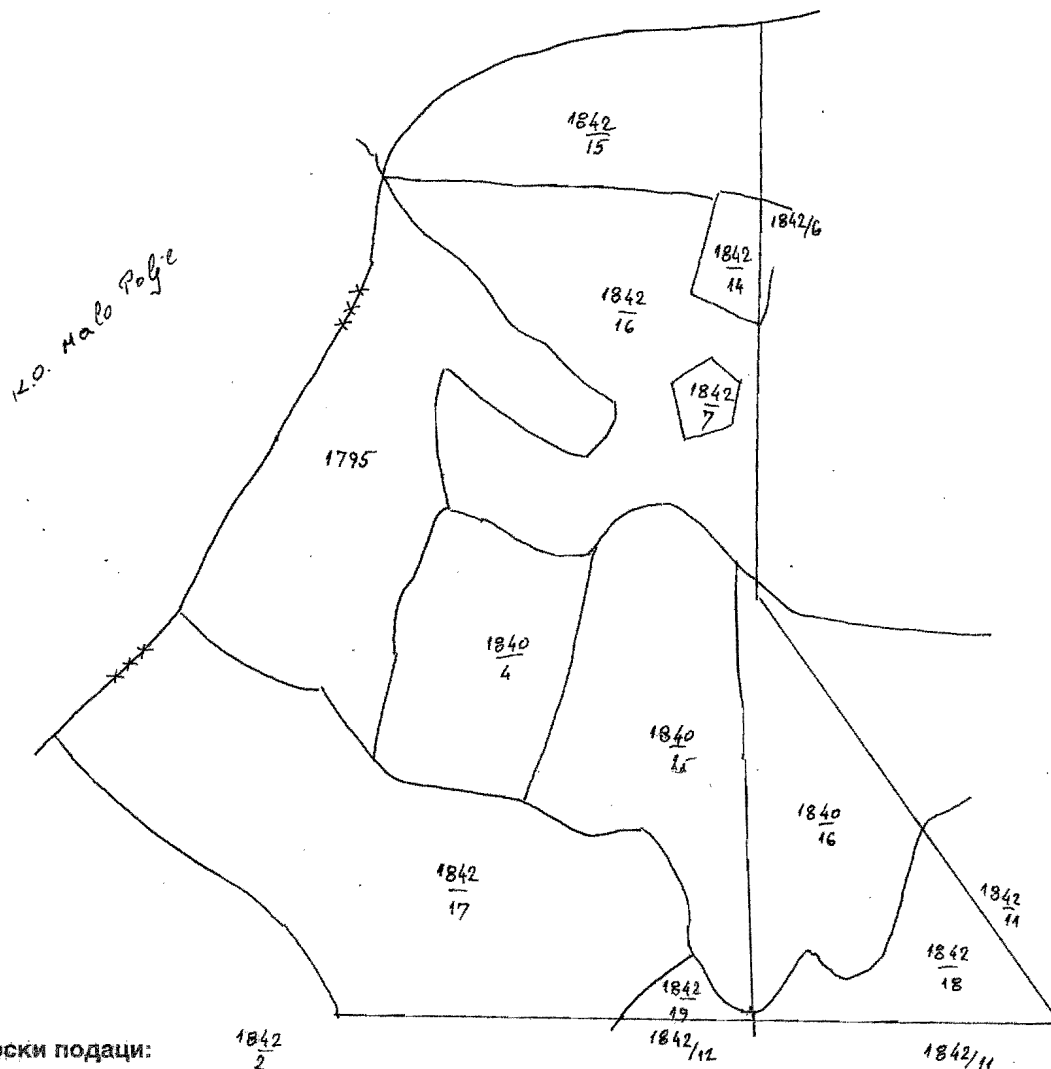
Republička uprava za geodetske i imovinsko-pravne poslove Banjaluka, Područna jedinica Han-Pijesak
sef Područne jedinica Ljiljana Mirovic dipl.pravnik .

Rbr	PODACI O NEKRETNINAMA (prema posljednjem stanju u katastru)	
1	NAZIV POLITIČKE OPŠTINE / OPĆINE	HAN-PIJESAK
2	NAZIV KATASTARSKE OPŠTINE / OPĆINE	ZALUKOVIK 3
3	BROJ POSJEDOVNOG LISTA	1/15
4	BROJ KATASTARSKE PARCELE (stari i novi premjer)	1795,1840/4,1840/15
5	OZNAKA PARCELE	
6	POVRŠINA PARCELE	37304 m2
7	PODACI O POSJEDNIKU (i dio posjeda)	JPS "SUMERS" A.D.SOK., S.G.'VISOCNIK' KORISNIK DS
8	OSTALE NAPOMENE	NA DAN 01.04.1992 GODINE VODILO SE NA DRZAVNI SEKRETERIJAT NARODNE ODBRANE

Подручна јединица: Нар. Рибарск

КОПИЈА КАТАСТАРСКОГ ПЛАНА

Размјера 1: 6.250



Катастарски подаци:

$\frac{1842}{2}$

$\frac{1842}{12}$

$\frac{1842}{11}$


Број посједовног листа	Број парцеле		Култура и класа	m ²	Посједник
	Нови премјер	Стари премјер			

Мјесто и датум: Нар. Рибарск, 12.11.2009 год.

Израдио:

M. K. Kostić

Овјерава:



Ђукић