



**РЕПУБЛИКА СРПСКА**  
**РЕПУБЛИЧКА УПРАВА ЗА ГЕОДЕТСКЕ**  
**И ИМОВИНСКО-ПРАВНЕ ПОСЛОВЕ**  
**БАЊАЛУКА**

**ПОДРУЧНА ЈЕДИНИЦА**  
**ХАН ПИЈЕСАК**

Општина : ХАН ПИЈЕСАК  
Катастарски срез : ВЛАСЕНИЦА  
Катастарска општина : ХАН ПИЈЕСАК  
Број : 21.49-952.1-2-39/2009  
Датум : 12.11.2009

На основу члана 32. Закона о премјеру и катастру непокретности ("Службени гласник Републике Српске", број 34/06), на захтјев ОХР из издаје се

**ЛИСТ НЕПОКРЕТНОСТИ - ПРЕПИС**

број: 389/0

UNIZETI KAO PL

**А лист**

Подаци о кориснику на земљишту			
Матични број	Индикације корисника на земљишту	Сједиште или пребивалиште и адреса	Дио посједа
0000001807781	МУП РС, ПС ХАН-ПИЈЕСАК	ХАН ПИЈЕСАК	1/1


Подаци о земљишту								
Број парцеле		Број зграде	План	Потес или	Начин коришћења	Површина	Приход	СП
Основи	Подбр.		Скипа	улина и кућни бр.				
430			24	-	Земљ. згр.ДПЗ,ДПО,СИЗ	5	0.00	0/ 0
		1	24	ПОЛИЦИЈСКА СТАНИЦА	Зграда ДПЗ,ДПО,СИЗ	197	0.00	0/ 0
			110					
Укупно:						202	0.00	

**А1 лист**

Подаци о кориснику на згради				
Матични број	Индикације корисника	Дио посједа	Број подул.	Примједба
Сједиште или пребивалиште и адреса				
0000001807781	МУП РС, ПС ХАН-ПИЈЕСАК ХАН ПИЈЕСАК	1/1	1	

Подаци о згради и посебним деловима зграде								
Број подул.	Број парцеле		Број зграде	Објекат	ПДЗ	Начин коришћења	Површина	СП
	Основи	Подбр.		Број улаза	Год. изг.	Врста објекта и основ изградње	Спратност	
1	430		1	1	960	Зграда ДПЗ,ДПО,СИЗ	197	0/ 0
1				1	1	11 стални објекат са дозволом		
1				4	1	Пом.посл.пр.у ванприв.	92	0/ 0
1				1	2	11 стални објекат са дозволом	ПЦ	
				4	2	Посл.простор у ванприв.	247	0/ 0
						11 стални објекат са дозволом	1	

Накнада је ослобођена на основу члана 7. Закона о накнадама за коришћење података премјера и катастра некретнина ("Службени гласник РС", бр 19/96).



Шеф подручне јединице:

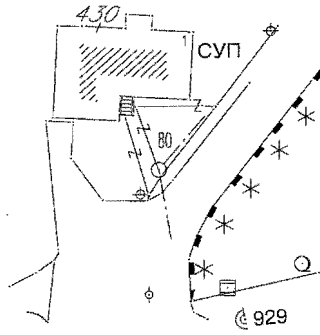
*Mirbal* *Ђаљана*

Напомена: на дан 1. 4. 1992. год.  
упис у катастарској књизи  
је дио на Станица Народне милиције

Подручна јединица ХАН ПИЈЕСАК

# КОПИЈА КАТАСТАРСКОГ ПЛАНА

Размјера 1: 1000



Катастарски подаци:


Број посједовног листа	Број парцеле		Култура и класа	Површина	Посједник
	Нови премјер	Стари премјер			
389	430		36. А7 ПЗ	197 5	МУП, РС, ПС, Х ПИЈЕСАК

Број протокола: 21 49/952-1-3-130/09

Мјесто и датум: Бијељина, Хан Пијесак, 12.

Израдио:

*Мешковић*



Овјерава:

*Брљана*

ORGAN KOJI VODI JAVNU EVIDENCIJU (naziv, sjedište, kontakt-podaci, ovlašteno službeno lice):

**Republička uprava za geodetske i imovinsko-pravne poslove Banjaluka, Područna jedinica Han-Pijesak**  
sef Područne jedinica Ljiljana Mirovic dipl.pravnik .

Rbr	PODACI O NEKRETNINAMA (prema posljednjem stanju u katastru)	
1	NAZIV POLITIČKE OPŠTINE / OPĆINE	HAN-PIJESAK
2	NAZIV KATASTARSKE OPŠTINE / OPĆINE	HAN-PIJESAK
3	BROJ POSJEDOVNOG LISTA	389/0
4	BROJ KATASTARSKE PARCELE (stari i novi premjer)	430
5	OZNAKA PARCELE	
6	POVRŠINA PARCELE	202 m <sup>2</sup>
7	PODACI O POSJEDNIKU (i dio posjeda)	MUP RS, PS HAN-PIJESAK
8	OSTALE NAPOMENE	NA DAN 01.04.1992 GODINE BILA UPISANA STANICA NARODNE MILICIJE