


BOSNA I HERCEGOVINA
 FEDERACIJA BOSNE I HERCEGOVINE
 KANTON SARAJEVO
 OPĆINA HADŽIĆI
 OPĆINSKI NAČELNIK
 Služba za prostorno uređenje, stambene i komunalne
 poslove, imovinsko-pravne poslove, geodetske poslove i
 katastar



KATASTARSKOKNJIZNI IZVODAK

B L I S T

Općina: HADŽIĆI
 Katastarski srez: SARAJEVO (50)
 Katastarska općina: HADŽIĆI (7)

Vlasnik, nosioci prava raspolaganja
 i prava korištenja na zemljištu

Br. kku. St.
 171 1

Indikacija nosioca prava na zemljištu Sjedište ili prebivalište i adresa	Šifra	Vrsta prava na zemljištu	Obim prava na zemlj.	Brod opne i datum upisa i brisanja	Primjedba
1	2	3	4	5	6
0000007093608 SFRJ - SAV. SEKR. ZA NARODNU ODBRANU BEOGRAD	210	PRAVO RASPOLAGA	1/1	34 01.01.19	

A L I S T

Općina: HADŽIĆI
 Katastarski srez: SARAJEVO (50)
 Katastarska općina: HADŽIĆI (7)

Popis zemljišta

15.09.2009

Br. kku. St.
 171 1

Parcela Osn. Pod	Br Zg ra	Br Pl an	Naziv parcele ili ulica i kućni broj	Šifra	Kultura i klasa ili način korištenja zemljišta	Površina ha a m ²	Šif Ter eta	Pripis ili otpis			Redni br. upisa u C listu
								Dnev.	Datum	Br. kku	
1	2	3	4	5	6	7	8	9	10	11	12
P433 639 700	3		6 KRČ	116	NJIVA 6. KLASE	6 42					
701	1		9 GRIVIĆI	115	NJIVA 5. KLASE	14 32					
702			9 FATINA LUKA	422	NEKATEGORISANI PUT	3 90					
703			9 GRIVIĆI	510	STAMBENA ZGRADA	86					
704			9 GRIVIĆI	610	POMOCNA ZGRADA	27					
705			9 PUT ZA GRIVIĆE	710	DVORIŠTE	5 00					
706			9 GRIVIĆI	112	NJIVA 2. KLASE	52					
952			10 BEZISTAN	112	NJIVA 2. KLASE	29 63					
976			10 SUPE IZA HOTELA	113	NJIVA 3. KLASE	22 00					
977			10 ZGRADA HOTELA	112	NJIVA 3. KLASE	15 60					
1001			10 S.P. SELJE 62-66	113	NJIVA 3. KLASE	14 52					
1002			10 ŽUTA ZGRADA ISPOD KN	422	NEKATEGORISANI PUT	9 55					
1035			10 ZELENA ZGRADA	112	NJIVA 2. KLASE	5 40					
1125	2		19 GRIVIĆI	113	NJIVA 3. KLASE	4 96					
1153	1		13 PRUGA ZA GRIVIĆE	112	NJIVA 2. KLASE	6 46					
1164	2		9 GRIVIĆI	113	NJIVA 3. KLASE	5 20					
1206			9 REZERVOAR	112	NJIVA 2. KLASE	22 80					
1206			9 REZERVOAR	113	NJIVA 3. KLASE	4 47					
1426			13 PRUGA ZA GRIVIĆE	610	POMOCNA ZGRADA	14					
1456			13 DOM	510	STAMBENA ZGRADA	3 57					
1463			12 DOM	610	POMOCNA ZGRADA	1 93					
1464			12 DOM	520	STAMB. POSL. ZGRADA	5 73					
				520	STAMB. POSL. ZGRADA	4 38					
				510	STAMBENA ZGRADA	4 41					
				510	STAMBENA ZGRADA	3 59					
				329	OSTALO NEPLOD. ZEMLJ.	17 50 43					
				329	OSTALO NEPLOD. ZEMLJ.	58 14					
				747	ZEM.UZ ZG.SSNO I DSZ	38 74					
				174	SUMA 4. KLASE	3 32					
				415	VODOPRIVRED. OBJEKAT	2 02					
				329	OSTALO NEPLOD. ZEMLJ.	13 16					
				329	OSTALO NEPLOD. ZEMLJ.	18 63					
				547	ZGR.SSNO I DRUST.SAM	4 41					
				547	ZGR.SSNO I DRUST.SAM	1 10					
				547	ZGR.SSNO I DRUST.SAM	1 82					
				547	ZGR.SSNO I DRUST.SAM	43					
				547	ZGR.SSNO I DRUST.SAM	7					
				747	ZEM.UZ ZG.SSNO I DSZ	15 45					
				132	VOCNJAK 2. KLASE	10 19					
UKUPNA POVRŠINA						21 13 54					

A1 B1 L I S T

Općina: HADŽIĆI
 Katastarski srez: SARAJEVO (50)
 Katastarska općina: HADŽIĆI (7)

Podaci o zgradi, posebnim dijelovima,
 zgrade, vlasniku i nosiocu prava
 raspolaganja

15.09.2009

Br. kku. St.
 171 1

Br. pod ulo	S Broj	Parcela Pod	Br zg ra	God izg rad	Vr izg Os	Br sp az	Ul- az	Sp ra t	Ozn dij ela	Br. so ba	Br po pr	K u p	K u p	W C	O s t	Povr. u m ²	Šif.	Namjena korištenja objekta	Pripis ili otpis				Br. u C list
																			Dnev	Datum	Brkku	Pod	
1	2	3	4	5	6	7	8	9	10	11	12	13	14	15	16	17	18	19	20	21	22	23	
1	2	952			967	11	04									357	510	STAMBENA ZGRADA					
1	2							00								357	5121	JEDNOSOBAN STAN					
1	2							PR	1	1	1	1	1	1	29	5111	GARSONJERA						
1	2							PR	1	1	1	1	1	1	37	5121	JEDNOSOBAN STAN						
1	2							01	2	1	1	1	1	1	1447	5121	JEDNOSOBAN STAN						
1	2							01	1	1	1	1	1	1	38	5121	JEDNOSOBAN STAN						
1	2							01	3	1	1	1	1	4	54	5131	DVOSOBAN STAN						
1	2							02	2	1	1	1	1	4	47	5131	DVOSOBAN STAN						
1	2							02	1	1	1	1	1	1	58	5121	JEDNOSOBAN STAN						
1	2							02	3	1	1	1	1	4	54	5131	DVOSOBAN STAN						
1	2							03	2	1	1	1	1	4	47	5131	DVOSOBAN STAN						
1	2							03	1	1	1	1	1	1	38	5121	JEDNOSOBAN STAN						

1	1	1	1	1	1	1	1	1	4	54	5131	DVOSOBAN STAN							
1	1	1	1	1	1	1	1	1	4	0	0								
1	1	1	1	1	1	1	1	1	4	441	5470								
1	1	1	1	1	1	1	1	1	4	0	0								
1	1	1	1	1	1	1	1	1	4	110	5470								
1	1	1	1	1	1	1	1	1	4	0	0								
1	1	1	1	1	1	1	1	1	4	182	5470								
1	1	1	1	1	1	1	1	1	4	0	0								
1	1	1	1	1	1	1	1	1	4	43	5470								
1	1	1	1	1	1	1	1	1	4	0	0								
1	1	1	1	1	1	1	1	1	4	7	5470								
UKUPNA POVRšina										13500									
Maticni	Indikacija nosioca prava na objektu Sjediste ili prebivaliste i adresa					Sifra	Vrsta prava		Obim prava	Br. pod	Br. dnev. i dat. upisa ili bri.		Broj upisa u C list						
1	2					3	4		5	6	7								
0000007093608	SPRJ-SAV. SEKR. ZA NARODNU ODBRANU BEOGRAD					210	PRAVO RASPOLAGANJ		1/1	1									

Naknada u iznosu od KM prema općinskoj taksi za prepis vjeran originalu tvrdi i ovjerava o naknadama za korištenje i vršenje usluga u oblasti prevoza katastra zemljišta, katastra komunalnih uređaja i katastra nekretnina, naplaćena i zavedena u spisak taksa pod brojem/20..



[Handwritten signature]

BOSNA I HERCEGOVINA
FEDERACIJA BOSNE I HERCEGOVINE
KANTON SARAJEVO
OPĆINA HADŽIĆI
Služba za imovinsko-pravne poslove,
geodetske poslove i katastar nekretnina

1/01 i CRK 214356 m²

1/04

2338 m²

1/7e 1/1to

1/1to 1/1

KATASTARSKOKNJIZNI IZVODAK

B L I S T

Općina:	HADŽIĆI	Vlasnik, nosioci prava raspolaganja i prava korištenja na zemljištu	09.09.09	Br. kku.	St.	
Katastarski srez:	HADŽIĆI			171	1	
Katastarska općina:	HADŽIĆI (7)					
Indikacija nosioca prava na zemljištu Sjedište ili prebivalište i adresa	Šifra	Vrsta prava na zemljištu	Obim prava na zemlj.	Broj dnevnika i datum upisa i brisanja	Redni Br. upisa u C Listu	Primjedba
1		2	3	4	5	6
	0 0 0 0 0 0 0 0 0 0 0		0/0 0/0 0/0 0/0 0/0 0/0 0/0 0/0 0/0 0/0 0/0	34	01.01.92	
0000007093608 SFRJ-SAV. SEKR. ZA NARODNU OBRANU BEOGRAD	210	RASPOLAGANJE	1/1			

A L I S T

Općina:	HADŽIĆI	Popis zemljišta	09.09.09	Br. kku.	St.							
Katastarski srez:	HADŽIĆI			171	1							
Katastarska općina:	HADŽIĆI (7)											
Parcela	Br Zg	Br Pl	Naziv parcele ili ulica i kućni broj	Šifra	Kultura i klasa ili način korištenja zemljišta	Površina ha m ²	Šif	Pripis ili otpis			Redni br. upisa u C listu	
Osn.	Pod	ra	an				Ter	Dnev.	Datum	Br. kku	eta	12
1	2	3	4	5	6	7	8	9	10	11	12	12
✓ 976			10	ŠUPE IZA HOTELA	610	POMOCNA ZGRADA						
✓ 977			10	ZGRADA HOTELA	520	STAMB. POSL. ZGRADA						
✓ 1001			10	S. P. SELJE 62-66	520	STAMB. POSL. ZGRADA		468/0	05.08.09			
✓ 1002			10	ŽUTA ZGRADA ISPOD KN	510	STAMBENA ZGRADA		1031/	14.06.04			
✓ 1035			10	ZELENA ZGRADA	510	STAMBENA ZGRADA		1766/	29.02.08			
✓ 1206	1		9	REZERVOAR	174	SUMA 4. KLAŠE						
✓ 1206	2		9	REZERVOAR	415	VODOPRIVRED. OBJEKAT						
UKUPNA POVRŠINA						25 38						

A1 B1 L I S T

Općina:	HADŽIĆI	Podaci o zgradi, posebnim dijelovima, zgrade, vlasniku i nosiocu prava raspolaganja	09.09.09	Br. kku.	St.																		
Katastarski srez:	HADŽIĆI			171	1																		
Katastarska općina:	HADŽIĆI (7)																						
Br. podulo	S	Parcela	Br Zg	God izgr	Vr Os	Br sp	Ul-az	Sp-ura	Ozn dij	Br. ba	Br. pr	K u p	K u p	W C	O s t	Površ. u m ²	Namjena korištenja objekta	Pripis ili otpis				Br u list	
1	2	Broj	Pod	ra	rad	Os			ela								Šif.	Dnev	Datum	Brkku	Pod	23	
12		976			959	11										193	610	POMOCNA ZGRADA					
12		977			959	11										573	520	STAMB. POSL. ZGRADA					
12									00							573	5200						
12									PR	1		1	1	1	2	44	5121	JEDNOSOBAN STAN					
12									01	1		1	1	1	3	50	5121	JEDNOSOBAN STAN					
12									01	1		1	1	1	1	26	5111	GARSONJERA					
12									01	1		1	1	1	4	56	5121	JEDNOSOBAN STAN					
12									02	1		1	1	1	3	47	5121	JEDNOSOBAN STAN					
12									02	1		1	1	1	1	26	5121	JEDNOSOBAN STAN					
12									02	1		1	1	1	2	43	5121	JEDNOSOBAN STAN					
12									02	1		1	1	1	4	56	5121	JEDNOSOBAN STAN					
12									03	1		1	1	1	3	47	5121	JEDNOSOBAN STAN					
12									03	1		1	1	1	3	50	5121	JEDNOSOBAN STAN					
12									03	1		1	1	1	1	26	5111	GARSONJERA					
12									03	1		1	1	1	2	43	5121	JEDNOSOBAN STAN					
12									03	1		1	1	1	4	56	5121	JEDNOSOBAN STAN					
12									PR	1		1	1	1	2	44	5121	JEDNOSOBAN STAN					
12									01	1		1	1	1	3	47	5121	JEDNOSOBAN STAN					
12									01	1		1	1	1	4	55	5121	JEDNOSOBAN STAN					
12									01	1		1	1	1	2	30	5111	GARSONJERA					
12									01	1		1	1	1	4	56	5121	JEDNOSOBAN STAN					
12									01	1		1	1	1	2	43	5121	JEDNOSOBAN STAN					
12									02	1		1	1	1	3	47	5121	JEDNOSOBAN STAN					
12									02	1		1	1	1	4	55	5121	JEDNOSOBAN STAN					
12									22	1		1	1	1	2	30	5111	GARSONJERA					
12									02	1		1	1	1	4	56	5121	JEDNOSOBAN STAN					
12									02	1		1	1	1	2	43	5121	JEDNOSOBAN STAN					
12									03	1		1	1	1	3	47	5121	JEDNOSOBAN STAN					
12									03	1		1	1	1	4	55	5121	JEDNOSOBAN STAN					
12									03	1		1	1	1	2	30	5111	GARSONJERA					
12									03	1		1	1	1	4	56	5121	JEDNOSOBAN STAN					
12									03	1		1	1	1	2	43	5121	JEDNOSOBAN STAN					
22									PR		1				2	55	5311	POSL. PROSTOR U PRIV.					
22									PR		1				306	5311	POSL. PROSTOR U PRIV.						
22									PR		1				44	5311	POSL. PROSTOR U PRIV.						
22									PR		1				45	5311	POSL. PROSTOR U PRIV.						
22									PR		1				97	5311	POSL. PROSTOR U PRIV.						
32									02	1		1	1	1	3	50	5121	JEDNOSOBAN STAN					
42									01	1		1	1	1	3	47	5121	JEDNOSOBAN STAN					
62									01	1		1	1	1	2	43	5121	JEDNOSOBAN STAN					


1303963176305	UL. HADŽELI BR. 110, HADŽIĆI DUVNJAK OMER ŠERIFA	111		1/1	17		
0108972171331	HADŽIĆI, DOLJANI 42 MUJANOVIĆ ŠAFETA ADMIR	111		1/1	18		
1505940151501	HADŽIĆI, MIŠEVIĆI 313 ZULVIĆ BEGANA ZEJNIL	111		1/1	19		
2510974171304	UL. TIHOVSKA BR. 95, HADŽIĆI PROHA IBRAHIMA MIRSAĐ	111		1/1	20		
0501962151506	HADŽIĆI, KASATIĆI ZULVIĆ ZEJNILA EMIR	111		1/1	21		
0401956171320	UL. TIHOVSKA BR. 95, HADŽIĆI TREŠNJO AHMEDA ASIM	111		1/1	22		
0401976171300	PAZARIĆ, ZOVİK 60 ČOVIĆ UZEIRA DŽEVAD	111		1/1	23		
5000000008190	GRIVIĆI BR. 161, HADŽIĆI J.U. "APOTEKE SARAJEVO"	300	POSJEDNIK	1/1	24		
0305963171302	UL. S. H. MUVERITA BR. 11, SARAJEVO MUSIĆ ZEJNILA NIHAD	300	POSJEDNIK	1/2	25		
1912957171306	HADŽIĆI, HADŽELI SEHIĆ DURMIŠEVIĆ SUNE SEAD HADŽELI 54 HADŽIĆI	300	POSJEDNIK	1/2	25		

Naknada za korištenje podataka premjera i katastra nekretnina naplaćena na osnovu privremene odluke Vlade F BiH (Sl. novine F BiH broj 69/05) u iznosu od _____ KM, uplaćene i zavedene u evidenciji uplaćenih naknada za korištenje podataka pod rednim brojem _____/20

Da je prepis vjeran originalu tvrdi i ovjerava

Hošević

(m.p.)



Politička općina/opština: **HADŽIĆI**

NAR i RZ broj: _____

Katastarska općina/opština: **HADŽIĆI**

ZK uložak: **171**

Zemljišnoknjižni izvadak

A

Popisni list

Rbr	Broj zemljišta (parcele)	OZNAKA NEKRETNINA	Površina			Primjedba
			ha	a	m ²	
1.	976 <i>OK</i>	ŠUPE IZA HOTELA POMOĆNA ZGRADA 0 --- 01 93	---	01	93	PREUZETO 10.05.2005.IZ KATASTRA NEKRETNINA
2.	1002 <i>OK</i>	ŽUTA ZGRADA ISPOD KN STAMBENA ZGRADA 0 --- 04 41	---	04	41	PREUZETO 10.05.2005.IZ KATASTRA NEKRETNINA
3.	1001 <i>OK</i>	S.P.SELJE 62-66; STAMB.POSL. ZGRADA 0 --- 04 38	---	04	38	Zabilježu se da je stambeno - poslovna zgrada sagrađena na k.č. br. 1001 k.o. Hadžići etažirana.Zemljišno knjižni uošci posebnih dijelova zgrade su uošci broj: 2173, 2174, 2175 ,2228 iste k.o.
4.	977 <i>OK</i>	ZGRADA HOTELA; STAMB.POSL. ZGRADA 0 --- 05 73	---	05	73	Zabilježu se da je stambeno-poslovna zgrada na k.č.br.977 etažirana.Etažni uošci posebnih dijelova zgrade su:2044,2048,2309.
5.	1035 <i>OK</i>	ZELENA ZGRADA; STAMBENA ZGRADA 0 --- 03 59	---	03	59	Zabilježu se da je stambena zgrada na k.č.1035 K.O.Hadžići etažirana.Etažni uošci posebnih dijelova zgrade su:2072
6.	1206/2 <i>OK</i>	REZERVOAR VODOPRIVRED. OBJEKAT 0 --- 02 02	---	02	02	PREUZETO 10.05.2005.IZ KATASTRA NEKRETNINA
7.	1206/1 <i>OK</i>	REZERVOAR SUMA 4. KLAŠE 0 --- 03 32	---	03	32	PREUZETO 10.05.2005.IZ KATASTRA NEKRETNINA

B

Vlasnički list

Rbr	UPISI	Primjedba
1.	Udio: 1/1 Tip:null SFRJ SAV. SEKR. ZA NARODNU ODBRANU, Adresa: ; JMB: 0000007093608	PREUZETO 30.05.2005 IZ KATASTRA NEKRETNINA
	Udio: Tip:null ZABILJEŽBA SPORA, Adresa: ; JMB: ; BR. 12.2006. 065-0-DN II-06-3384 Na osnovu tužbe zaprimljene u Općinskom sudu u Sarajevu pod brojem Ps-152/04 zabilježuje se postojanje spora na nekretninama parcelama 1206/1 i 1206/2 u A listu.	

C

Teretni list

Rbr	UPISI	Iznos (KM)	Primjedba
1.	DOZVOLJAVA SE UPIS PRAVA DO@IVOTNOG Ž U@IVANJA U PODULO[KU 4,A NA OSNOVU UGOVORA Ž O POKLONU OV.I.BR.2510/01 OD 31.05.2001 GOD.	100	ELEZOVIJ PAJANA
1.	DOZVOLJAVA SE UPIS ZALO@NOG PRAVA NA Ž PARCELI BR.1001 PODULO@AK BR.5 DVOSOBAN STAN POV.57 M2 RADI OBEZBJEJENJA VRA^ANJA Ž KREDITA U IZNOSU OD 50.000,00 KM SA Ž PRIPADAJU^IM KAMATAMA PREMA UGOVORU O Ž DUGORO^NOM KREDITU BR.0500010559 OD Ž 12.10.2004.GODINE.	50000	NOVA BANKA- FILIJALA SARAJEVO
1.	DOZVOLJAVA SE UPIS ZALO@NOG PRAVA NA Ž PARCELI 977 I TO PODULO@AK 19 DVOSOBAN STAN Ž 57 M2 RADI OBEZBJEJENJA VRAJANJA KREDITA U Ž IZNOSU OD 68.400,00 KM SA PRIPADAJUJIM Ž KAMATAMA,A PREMA UGOVORU O KREDITU BR.B 6803 OD 27.08.2004 GOD. I UGPVORU O JEMSTVU OD Ž 27.08.2004 GOD.	68400	PROCREDIT BANK DD FILIJALA ILID@A
1.	DOZVOLJAVA SE UKNJI@BA ZALO@NOG PRAVA,KAO I Ž ZABRANA OTUJENJA I DALJEG OPTEREJENJA NA Ž PARCELI 977 U PODULO[KU 2 POSLOVNI PROSTOR Ž U PRIVREDI POV. 97 M2 RADI OBEZBJEJENJA Ž VRAJANJA KREDITA U IZNOSU OD 200.000,00 KM Ž SA KAMATOM PO STOPI OD 10%,A PREMA UGOVORU Ž O KRATKORO^NOM KREDITU BROJ 16-0-618-1/04 Ž OD 30.12.2004 GOD.	200000	PRIVREDNA BANKA SARAJEVO DD SARAJEVO
1.	ODREIJE SE UKNJI@BA ZABRANE OTUJENJA Ž DAROVANIH NEKRETNINA NA PARCELI 977,A U Ž PODULO[KU 20 NA OSNOVU UGOVORA O POKLONU Ž OV.I.BR.1397/2005 OD 08.04.2005 GOD.U ROKU Ž OD TRI GODINE.		



referenta: _____

ORGAN KOJI VODI JAVNU EVIDENCIJU (naziv, sjedište, kontakt-podaci, ovlašteno službeno lice):

Služba za imovinsko pravne poslove, geodetske poslove
i katastar nekretnina, Hadžići, ul. Hadžići 114, Hadžići Edin

Rbr.	PODACI O NEKRETNINAMA (prema posljednjem stanju u katastru)	
1.	NAZIV POLITIČKE OPŠTINE / OPĆINE	Hadžići
2.	NAZIV KATASTARSKE OPŠTINE / OPĆINE	HADŽIĆI
3.	BROJ POSJEDOVNOG LISTA	171
4.	BROJ KATASTARSKE PARCELE (stari i novi premjer)	VIDI U ULOŠKY
5.	OZNAKA PARCELE	VIDI U ULOŠKY
6.	POVRŠINA PARCELE	VIDI U ULOŠKY
7.	PODACI O POSJEDNIKU (i dio posjeda)	SFRJ-SAV. SERB. ZA NARODNU ODBRANU
8.	OSTALE NAPOMENE	

SUD / ORGAN KOJI VODI JAVNU EVIDENCIJU (naziv, sjedište, kontakt-podaci, ovlašteno službeno lice):

ZEMLJISNOKNJIZNI URED, OPSTINSKI SUD SARAJEVO

Rbr.	PODACI O NEKRETNINAMA	31.12.1991.	18.03.2005.	Trenutno stanje
1.	NAZIV POLITIČKE OPŠTINE / OPĆINE	Hadzici	Hadzici	Hadzici
2.	NAZIV KATASTARSKE OPŠTINE / OPĆINE	Hadzici	Hadzici	Hadzici
3.	BROJ ZEMLJIŠNO-KNJIŽNOG ULOŠKA	171	171	171
4.	OZNAKA NEKRETNINA (opis i površina)	SUPE IZA HOTELA sa kulturom Pomocna zgrada, ZGRADA HOTELA sa kulturom stambeno poslovna zgrada, S.P. SELJE 62-66 sa kulturom stambeno poslovna zgrada, ZUTA ZGRADA ISPOD KN sa kulturom stambena zgrada. ZELENA ZGRADA sa kulturom stambena zgrada, REZERVOAR sa kulturom Suma 4.klase, REZERVOAR sa kulturom Vodoprivred. objekat. i dr. kasnije otpisane vidi u ulosku 171 stanje iz 2000 ili CRPC ulosku. UKUPNA POVRSINA JE BILA 211354 m2.	--	SUPE IZA HOTELA sa kulturom Pomocna zgrada, ZGRADA HOTELA sa kulturom stambeno poslovna zgrada, S.P. SELJE 62-66 sa kulturom stambeno poslovna zgrada, ZUTA ZGRADA ISPOD KN sa kulturom stambena zgrada. ZELENA ZGRADA sa kulturom stambena zgrada, REZERVOAR sa kulturom Suma 4.klase, REZERVOAR sa kulturom Vodoprivred. objekat. UKUPNA POVRSINA 2538 m2
5.	BROJ ZEMLJIŠTA (stari i novi broj parcele)	433/3, 699, 700, 701, ..., 976, 977, 1001, 1002, 1035, 1206/1, 1206/2,... vidi u ulosku 171 stanje iz 2000 ili CRPC ulosku	-	976, 977, 1001, 1002, 1035, 1206/1, 1206/2.

6.	VRSTA / OBLIK IMOVINE / SVOJINE	-	-	-
7.	NOSILAC PRAVA VLASNIŠTVA	-	-	-
8.	NOSILAC PRAVA RASPOLAGANJA	SFRJ-SAV. SEKR. ZA NARODNU ODBRANU	SFRJ-SAV. SEKR. ZA NARODNU ODBRANU	SFRJ-SAV. SEKR. ZA NARODNU ODBRANU
9.	NOSILAC PRAVA UPRAVLJANJA	-	-	-
10.	NOSILAC PRAVA KORIŠTENJA	-	-	-
11.	NOSILAC NEKOG DRUGOG STVARNOG PRAVA	-	-	-
12.	TERETI I OGRANIČENJA	-	-	-
13.	OSTALE NAPOMENE	<p>Osnovna parcela 1125/2 je Rjesenjem Općine Hadzici broj: 406/00 od 16.10.2000 i 922/00 od 18.10.2000 godine, cijepana i otpisana iz uloska 171 u druge uloske. Ovim rjesenjima je dolazilo i do promjena na drugim parcelama.</p>		

Politička općina/opština: HADŽIĆI

NAR i RZ broj: _____

Katastarska općina/opština: HADŽIĆI

ZK uložak: 806

Zemljišnoknjižni izvadak

A

Popisni list

Rbr	Broj zemljišta (parcele)	OZNAKA NEKRETNINA	Površina			Primjedba
			ha	a	m ²	
1.	952	BEZISTAN; STAMB.POSL. ZGRADA 0 --- 03 57	---	03	57	Zabilježuje se da je stambeno - poslovna zgrada na k.č. br. 952 etažirana. Etažni ulošci posebnih djelova zgrade su: 2199

B

Vlasnički list

Rbr	UPISI	Primjedba
1.	Udio: 1/1 Tip:Pravo raspolaganja SFRJ-SAV.SEKR.ZA NARODNU ODBRANU , Adresa: ; JMB: 0000007093608	PREUZETO 30.05.2005 IZ KATASTRA NEKRETNINA

C

Teretni list

Rbr	UPISI	Iznos (KM)	Primjedba
	Nema tereta.		



Politička općina/opština: **HADŽIĆI**
Katastarska općina/opština: **HADŽIĆI**

NAR i RZ broj: _____
ZK uložak: **2199**

Zemljišnoknjižni izvadak

A

Popisni list

Rbr	Broj zemljišta (parcele)	OZNAKA NEKRETNINA	Površina			Primjedba
			ha	a	m²	
1.	952/E1	Poseban dio stambeno-poslovne zgrade, JEDNOSOBAN STAN, I sprat koji se u naravi sastoji od 5 prostorija ukupne površine 38 m2.; JEDNOSOBAN STAN	---	00	38	Preuzeto dana 22.01.2008. iz katastra nekretnina Općine Hadžići. Zabilježuje se da je stambeno-poslovna zgrada sagrađena na parceli 952 etažirana. Zk.ul.zemljišta i zgrade je zk.ul.806 K.O.Hadžići.

B

Vlasnički list

Rbr	UPISI	Primjedba
2.	Udio: 1/1 Tip: VLASNIŠTVO PIRIJA (ŠEFIK) SALKO, Adresa: BiH, FBiH, SARAJEVO KANTON, HADŽIĆI, ul. HADŽELI 14; JMB: 2208980151961 Pr: 15.2.2008. 065-0-DN II-08-3597 Na osnovu kupoprodajnog ugovora od 20.5.2004., Ov: 2636/04 ovjerene u Općinskom sudu u Sarajevu i punomoći od 12.5.2004., Ov: 339/04 ovjerene u Općinskom sudu u Konjicu uknjižuje se pravo vlasništva na jednosoban stan na I spratu, opisan u A listu	

C

Teretni list

Rbr	UPISI	Iznos (KM)	Primjedba
	Nema tereta.		



Politička općina/opština: **HADŽIĆI**
 Katastarska općina/opština: **HADŽIĆI**

NAR i RZ broj: _____

ZK uložak: **2372**

Zemljišnoknjižni izvadak

A

Popisni list

Rbr	Broj zemljišta (parcele)	OZNAKA NEKRETNINA	Površina			Primjedba
			ha	a	m ²	
1.	952/E2	Posebni dio stambeno-poslovne zgrade - JEDNOSOBAN STAN na III SPRATU, koji se u naravi sastoji od 5 prostorija, ukupne površine 38,00 m ² ; JEDNOSOBAN STAN --- 00 38	---	00	38	Preuzeto dana 26.08.2009.god. iz katastra nekretnina Općine Hadžići (poduložak 6). Zabilježuje se da je stambeno-poslovna zgrada sagrađena na k.č. 952 etažirana. Zk.ul. zemljišta i zgrade je zk.ul. 806 KO Hadžići.

B

Vlasnički list

Rbr	UPISI	Primjedba
1.	Udio: 1/2 Tip: SUVLASNIŠTVO BEČIROVIĆ (RAGIB) HANKA, Adresa: ; JMB: 1410938165022	Preuzeto dana 26.08.2009.god. iz katastra nekretnina Općine Hadžići (poduložak 6).
2.	Udio: 1/2 Tip: SUVLASNIŠTVO BEČIROVIĆ (ŠABAN) SABRIJA, Adresa: ; JMB: 1805926160003	Preuzeto dana 26.08.2009.god. iz katastra nekretnina Općine Hadžići (poduložak 6).

C

Teretni list

Rbr	UPISI	Iznos (KM)	Primjedba
	Nema tereta.		



BOSNA I HERCEGOVINA
 FEDERACIJA BOSNE I HERCEGOVINE
 KANTON SARAJEVO
 O P Ć I N A H A D Ž I Ć I
 Služba za imovinsko-pravne poslove,
 geodetske poslove i katastar nekretnina

KATASTARSKOKNJIŽNI IZVODAK

Općina: HADŽIĆI
 Katastarski srez: HADŽIĆI
 Katastarska općina: HADŽIĆI (7)

B L I S T

Vlasnik, nosioci prava raspolaganja
i prava korištenja na zemljištu

15.09.09

Br. kku.	St.
812	1

Matični broj Indikacija nosioca prava na zemljištu Sjedište ili prebivalište i adresa	Šifra	Vrsta prava na zemljištu	Obim prava na zemlj.	Broj dnevnika i datum upisa i brisanja	Redni Br. upisa u C Listu	Primjedba
1	2	3	4	5	6	7
0000001497154 JP TRZ-HADŽIĆI D.D. UL.6 MART B.B. HADŽIĆI	0 0 0 210 224 300	RASPOLAGANJE POSJEDNIK	0/0 0/0 0/0 1/1 1/1 1/1	1394 18.10.02		

Općina: HADŽIĆI
 Katastarski srez: HADŽIĆI
 Katastarska općina: HADŽIĆI (7)

A L I S T

Popis zemljišta


15.09.09

Br. kku.	St.
812	1

Parcela Osn.	Br Zg ra	Br Pl an	Naziv parcele ili ulica i kućni broj	Šifra	Kultura i klasa ili način korištenja zemljišta	Površina ha a m ²	Šif Ter eta	Pripis ili otpis			Redni br. upisa u C listu
								Dnev.	Datum	Br. kku	
1	2	3	4	5	6	7	8	9	10	11	12
1125	2	19	GRIVIĆI	610	POMOCNA ZGRADA	8 39	hadžs	10.05.01		171	
				530	POSL. ZGR. U PRIVREDI	4 09	406/0	17.10.00			
				610	POMOCNA ZGRADA	1 68	406/0	17.10.00			
				610	POMOCNA ZGRADA	72	406/0	17.10.00			
				530	POSL. ZGR. U PRIVREDI	7 79	406/0	17.10.00			
				530	POSL. ZGR. U PRIVREDI	7 79	406/0	17.10.00			
				530	POSL. ZGR. U PRIVREDI	3 50	406/0	17.10.00			
				530	POSL. ZGR. U PRIVREDI	20 38	406/0	17.10.00			
				610	POMOCNA ZGRADA	54	406/0	17.10.00			
				329	OSTALO NEPLOD. ZEMLJ.	10 23 45	hadžs	10.05.01			
				610	POMOCNA ZGRADA	86	406/0	17.10.00			
				610	POMOCNA ZGRADA	22	406/0	17.10.00			
				610	POMOCNA ZGRADA	29	406/0	17.10.00			
				610	POMOCNA ZGRADA	22	406/0	17.10.00			
				530	POSL. ZGR. U PRIVREDI	14 56	406/0	17.10.00			
				530	POSL. ZGR. U PRIVREDI	26 58	406/0	17.10.00			
				530	POSL. ZGR. U PRIVREDI	43 93	406/0	17.10.00			
				530	POSL. ZGR. U PRIVREDI	4 78	406/0	17.10.00			
				530	POSL. ZGR. U PRIVREDI	15 60	406/0	17.10.00			
				610	POMOCNA ZGRADA	32	406/0	17.10.00			
				530	POSL. ZGR. U PRIVREDI	51 48	406/0	17.10.00			
				530	POSL. ZGR. U PRIVREDI	5 71	406/0	17.10.00			
				530	POSL. ZGR. U PRIVREDI	1 75	406/0	17.10.00			
				530	POSL. ZGR. U PRIVREDI	29 50	406/0	17.10.00			
				530	POSL. ZGR. U PRIVREDI	12 17	406/0	17.10.00			
				530	POSL. ZGR. U PRIVREDI	6 90	406/0	17.10.00			
				610	POMOCNA ZGRADA	9	406/0	17.10.00			
				610	POMOCNA ZGRADA	16	406/0	17.10.00			
				530	POSL. ZGR. U PRIVREDI	2 07	406/0	17.10.00			
				530	POSL. ZGR. U PRIVREDI	3 55	406/0	17.10.00			
				530	POSL. ZGR. U PRIVREDI	17 32	406/0	17.10.00			
				610	POMOCNA ZGRADA	9	406/0	17.10.00			
				431	ELEKTROENERG. OBJEKAT	13	406/0	17.10.00			
				530	POSL. ZGR. U PRIVREDI	10 48	406/0	17.10.00			
				530	POSL. ZGR. U PRIVREDI	3 85	406/0	17.10.00			
				610	POMOCNA ZGRADA	5	406/0	17.10.00			
				530	POSL. ZGR. U PRIVREDI	11 67	406/0	17.10.00			
				530	POSL. ZGR. U PRIVREDI	7 96	406/0	17.10.00			
				530	POSL. ZGR. U PRIVREDI	1 56	406/0	17.10.00			
				530	POSL. ZGR. U PRIVREDI	1 84	406/0	17.10.00			
				530	POSL. ZGR. U PRIVREDI	9 14	406/0	17.10.00			
				530	POSL. ZGR. U PRIVREDI	5 81	406/0	17.10.00			
				530	POSL. ZGR. U PRIVREDI	4 49	406/0	17.10.00			
				530	POSL. ZGR. U PRIVREDI	4 49	406/0	17.10.00			
				530	POSL. ZGR. U PRIVREDI	3 22	406/0	17.10.00			
				610	POMOCNA ZGRADA	24	406/0	17.10.00			
				610	POMOCNA ZGRADA	10	406/0	17.10.00			
				530	POSL. ZGR. U PRIVREDI	1 34	406/0	17.10.00			
				530	POSL. ZGR. U PRIVREDI	6 87	406/0	17.10.00			
				610	POMOCNA ZGRADA	1 61	406/0	17.10.00			
				610	POMOCNA ZGRADA	32	406/0	17.10.00			
				610	POMOCNA ZGRADA	13	406/0	17.10.00			
				530	POSL. ZGR. U PRIVREDI	12 90	hadžs	10.05.01			
530	POSL. ZGR. U PRIVREDI	21 21	1845/	08.05.07							
530	POSL. ZGR. U PRIVREDI	21 38	1845/	08.05.07							
530	POSL. ZGR. U PRIVREDI	19 40	1845/	08.05.07							
530	POSL. ZGR. U PRIVREDI	25	1845/	08.05.07							
530	POSL. ZGR. U PRIVREDI	10	1845/	08.05.07							
530	POSL. ZGR. U PRIVREDI	1 66	1845/	08.05.07							
530	POSL. ZGR. U PRIVREDI	78	1845/	08.05.07							
530	POSL. ZGR. U PRIVREDI	75	1845/	08.05.07							
329	OSTALO NEPLOD. ZEMLJ.	49 94	1845/	08.05.07							
222	POTOK	54 60	922/0	19.10.00		171					
422	NEKATEGORISANI PUT	5 07	189/0	20.05.02		171					
329	OSTALO NEPLOD. ZEMLJ.	58 14	922/0	19.10.00		171					
747	ZEM. UZ ZG. SSNO I DSZ	38 74	922/0	19.10.00		171					
329	OSTALO NEPLOD. ZEMLJ.	13 16	922/0	19.10.00		171					
329	OSTALO NEPLOD. ZEMLJ.	18 63	922/0	19.10.00		171					
1125	13	19	GRIVIĆI	222	POTOK	54 60	922/0	19.10.00		171	
1125	14	19	GRIVIĆI	422	NEKATEGORISANI PUT	5 07	189/0	20.05.02		171	
1153		13	PRUGA ZA GRIVIĆE	329	OSTALO NEPLOD. ZEMLJ.	58 14	922/0	19.10.00		171	
1164		9	GRIVIĆI	747	ZEM. UZ ZG. SSNO I DSZ	38 74	922/0	19.10.00		171	
1426		13	PRUGA ZA GRIVIĆE	329	OSTALO NEPLOD. ZEMLJ.	13 16	922/0	19.10.00		171	
1456		13	DOM	329	OSTALO NEPLOD. ZEMLJ.	18 63	922/0	19.10.00		171	

Naknada za korištenje podataka premjera i katastra nekretnina
 naplaćena na osnovu privremene odluke Vlade F BiH (Sl. novine
 F BiH broj 69/05) u iznosu od _____ KM, uplaćene i zavedene
 u evidenciji uplaćenih naknada za korištenje podataka pod rednim
 brojem _____/20_____

Da je prepis vjeran originalu tvrdi i ovjerava

Hadžo 



Politička općina/opština: HADŽIĆI

NAR i RZ broj: _____

Katastarska općina/opština: HADŽIĆI

ZK uložak: 812

Zemljišnoknjižni izvadak


A

Popisni list

Ostali upisi u ovom listu su ispušteni.

Rbr	Broj zemljišta (parcele)	OZNAKA NEKRETNINA	Površina			Primjedba
			ha	a	m²	
3.	1456	DOM OSTALO NEPLOD.ZEMLJ. 0	---	18	63	PREUZETO 10.05.2005.IZ KATASTRA NEKRETNINA
4.	1125/14	GRIVIĆI NEKATEGORISANI PUT	---	05	07	PREUZETO 10.05.2005.IZ KATASTRA NEKRETNINA
5.	1164	GRIVIĆI ZEM.UZ ZG.SSNO I DSZ 0	---	38	74	PREUZETO 10.05.2005.IZ KATASTRA NEKRETNINA
6.	1153	PRUGA ZA GRIVIĆE OSTALO NEPLOD.ZEMLJ. 0	---	58	14	PREUZETO 10.05.2005.IZ KATASTRA NEKRETNINA
7.	1125/13	GRIVIĆI POTOK	---	54	60	PREUZETO 10.05.2005.IZ KATASTRA NEKRETNINA



10.		GRIVIĆI			0014	05	20	PREUZETO 10.05.2005.IZ KATASTRA NEKRETNINA
		POMOCNA ZGRADA 46	---	00	24			
		POMOCNA ZGRADA 11	---	00	22			
		POSL.ZGR.U PRIVREDI 41	---	05	81			
		POSL.ZGR.U PRIVREDI 42	---	04	49			
		POSL.ZGR.U PRIVREDI 43	---	04	49			
		POSL.ZGR.U PRIVREDI 44	---	00	52			
		POSL.ZGR.U PRIVREDI 45	---	03	22			
		POSL.ZGR.U PRIVREDI 48	---	01	34			
		OSTALO NEPLOD.ZEMLJ.	0010	23	45			
		POMOCNA ZGRADA 1	---	08	39			
		POMOCNA ZGRADA 31	---	00	09			
		POMOCNA ZGRADA 4	---	00	72			
		POSL.ZGR.U PRIVREDI 40	---	09	14			
		POMOCNA ZGRADA 10	---	00	86			
		POSL.ZGR.U PRIVREDI 49	---	06	87			
		POMOCNA ZGRADA 12	---	00	29			
		POMOCNA ZGRADA 13	---	00	22			
		POMOCNA ZGRADA 19	---	00	32			
		POMOCNA ZGRADA 26	---	00	09			
		POMOCNA ZGRADA 27	---	00	16			
		POMOCNA ZGRADA 35	---	00	05			
		POMOCNA ZGRADA 47	---	00	10			
		POMOCNA ZGRADA 50	---	01	61			
		POMOCNA ZGRADA 51	---	00	32			
		POMOCNA ZGRADA 52	---	00	13			
		POSL.ZGR.U PRIVREDI 53	---	12	90			
		POMOCNA ZGRADA 9	---	00	54			
		POSL.ZGR.U PRIVREDI 7	---	03	50			
		ELEKTROENERG.OBJEKAT 32	---	00	13			
		POSL.ZGR.U PRIVREDI 2	---	04	09			
		POMOCNA ZGRADA 3	---	01	68			
		POSL.ZGR.U PRIVREDI 6	---	07	79			
		POSL.ZGR.U PRIVREDI 39	---	01	84			
		POSL.ZGR.U PRIVREDI 8	---	20	38			
		POSL.ZGR.U PRIVREDI 14	---	14	56			
		POSL.ZGR.U PRIVREDI 15	---	26	58			
		POSL.ZGR.U PRIVREDI 16	---	43	93			
		POSL.ZGR.U PRIVREDI 17	---	04	78			
		POSL.ZGR.U PRIVREDI 18	---	15	60			
		POSL.ZGR.U PRIVREDI 20	---	51	48			
		POSL.ZGR.U PRIVREDI 38	---	01	56			
		POSL.ZGR.U PRIVREDI 22	---	01	75			
		POSL.ZGR.U PRIVREDI 23	---	29	50			
		POSL.ZGR.U PRIVREDI 24	---	12	17			
		POSL.ZGR.U PRIVREDI 25	---	06	90			
		POSL.ZGR.U PRIVREDI 28	---	02	07			
POSL.ZGR.U PRIVREDI 29	---	03	55					
POSL.ZGR.U PRIVREDI 30	---	17	32					
POSL.ZGR.U PRIVREDI 33	---	10	48					
POSL.ZGR.U PRIVREDI 34	---	03	85					
POSL.ZGR.U PRIVREDI 36	---	11	67					
POSL.ZGR.U PRIVREDI 37	---	07	96					
POSL.ZGR.U PRIVREDI 5	---	07	79					
POSL.ZGR.U PRIVREDI 21	---	05	71					

12.	11253	GRIVILJI;		0001	15	47	065-0-DN II-07-2604
		POSL.ZGR.U PRIVREDI	---	21	21		
		POSL.ZGR.U PRIVREDI	---	21	38		
		POSL.ZGR.U PRIVREDI	---	19	40		
		POMOCNA ZGR. U PRIV.	---	00	25		
		POMOCNA ZGR. U PRIV.	---	00	10		
		POMOCNA ZGR. U PRIV.	---	01	66		
		POMOCNA ZGR. U PRIV.	---	00	78		
		POMOCNA ZGR. U PRIV.	---	00	75		
		OSTALO NEPLOD.ZEMLJ.	---	49	94		

B

Vlasnički list

Rbr	UPISI	Primjedba
3.	<p>Udio: / Tip: RASPOLAGANJE</p> <p>TEHNIČKI REMONTNI ZAVOD HADŽIĆI D.D., Adresa: 6. MARTA BB, HADŽIĆI;</p> <p>JMB: null</p> <p>Pr: 1.12.2006. 065-0-DN II-06-3366</p> <p>Na osnovu rješenja Općine Hadžići od 9.6.2006., br: 05-31.4-2487/06 i zaključka o ispravci rješenja od 7.3.2007., br: 05-31.4-2487/06 brišu se upisi pod B/1 i B/2,</p> <p>zatim</p> <p>nepokretnosti u A listu uknjižuju se kao:</p> <p>DRŽAVNO VLASNIŠTVO sa 1/1</p> <p>upisuje se nosilac prava raspolaganja</p> <p>TEHNIČKI REMONTNI ZAVOD HADŽIĆI D.D.</p>	

C

Teretni list

Rbr	UPISI	Iznos (KM)	Primjedba
	Nema tereta.		

Potpis referenta:



Politička općina/opština: **HADŽIĆI**
Katastarska općina/opština: **HADŽIĆI**

NAR i RZ broj: _____
ZK uložak: **812**

Zemljišnoknjižni izvadak

A

Popisni list

Ostali upisi u ovom listu su ispušteni.

Rbr	Broj zemljišta (parcele)	OZNAKA NEKRETNINA	Površina			Primjedba
			ha	a	m ²	
8.	1426	PRUGA ZA GRIVIĆE OSTALO NEPLOD.ZEMLJ. 0	---	13	16	PREUZETO 10.05.2005.IZ KATASTRA NEKRETNINA

B

Vlasnički list

Rbr	UPISI	Primjedba
3.	Udio: / Tip:RASPOLAGANJE TEHNIČKI REMONTNI ZAVOD HADŽIĆI D.D., Adresa: 6. MARTA BB, HADŽIĆI; JMB: null Pr: 1.12.2006. 065-0-DN II-06-3366 Na osnovu rješenja Općine Hadžići od 9.6.2006., br: 05-31.4-2487/06 i zaključka o ispravci rješenja od 7.3.2007., br: 05-31.4-2487/06 brišu se upisi pod B/1 i B/2, zatim nepokretnosti u A listu uknjižuju se kao: DRŽAVNO VLASNIŠTVO sa 1/1 upisuje se nosilac prava raspolaganja TEHNIČKI REMONTNI ZAVOD HADŽIĆI D.D.	

C

Teretni list

Rbr	UPISI	Iznos (KM)	Primjedba
	Nema tereta.		



ORGAN KOJI VODI JAVNU EVIDENCIJU (naziv, sjedište, kontakt-podaci, ovlašteno službeno lice):

Služba za imovinsko pravne poslove, geodetske poslove
i katastar nekretnina, Hadžići, ul. Hadžići 114, Hadžić Edin

Rbr.	PODACI O NEKRETNINAMA (prema posljednjem stanju u katastru)	
1.	NAZIV POLITIČKE OPŠTINE / OPĆINE	Hadžići
2.	NAZIV KATASTARSKE OPŠTINE / OPĆINE	HADŽIĆI
3.	BROJ POSJEDOVNOG LISTA	812
4.	BROJ KATASTARSKE PARCELE (stari i novi premjer)	VIDI U ULOŠKY
5.	OZNAKA PARCELE	VIDI U ULOŠKY
6.	POVRŠINA PARCELE	VIDI U ULOŠKY
7.	PODACI O POSJEDNIKU (i dio posjeda)	<u>JP TRŽ - HADŽIĆI D.D.</u> 1125/2.
8.	OSTALE NAPOMENE	

SUD / ORGAN KOJI VODI JAVNU EVIDENCIJU (naziv, sjedište, kontakt-podaci, ovlašteno službeno lice):

OPSTINSKI SUD U SARAJEVU, ZEMLJISNOKNJIZNI URED.

Rbr.	PODACI O NEKRETNINAMA	31.12.1991.	18.03.2005.	Trenutno stanje
1.	NAZIV POLITIČKE OPŠTINE / OPĆINE	Hadzici	Hadzici	Hadzici
2.	NAZIV KATASTARSKE OPŠTINE / OPĆINE	Hadzici	Hadzici	Hadzici
3.	BROJ ZEMLJIŠNO-KNJIŽNOG ULOŠKA	171	812	812
4.	OZNAKA NEKRETNINA (opis i površina)	Grivici - Ostalo neplodno zemljište, Dom, Pruga za Grivice itd	Pomocna zgrada, poslovna zgrada u privredi itd.	Pomocna zgrada, poslovna zgrada u privredi itd.
5.	BROJ ZEMLJIŠTA (stari i novi broj parcele)	1125/2, 1153, 1164, 1426, 1163, 1164 i druge parcele	1125/2, 1125/11, 1125/13, 1125/14, 1426, 1153, 1163, 1164 i dr.	1125/2, 1125/11, 1125/13, 1125/14, 1426, 1153, 1163, 1164 i dr.
6.	VRSTA / OBLIK IMOVINE / SVOJINE	Drzavno	Drzavno	Drzavno
7.	NOSILAC PRAVA VLASNIŠTVA			
8.	NOSILAC PRAVA RASPOLAGANJA	SFRJ – Savezni sekretarijat za narodnu odbranu /pravo raspolaganja	Tehnicki remont zavod d.d Hadzici	Tehnicki remont zavod d.d Hadzici
9.	NOSILAC PRAVA UPRAVLJANJA			
10.	NOSILAC PRAVA KORIŠTENJA			
11.	NOSILAC NEKOG DRUGOG STVARNOG PRAVA			
12.	TERETI I OGRANIČENJA			
13.	OSTALE NAPOMENE	Osnovna parcela 1125/2 je Rjesenjem Opcine Hadzici broj: 406/00 od 16.10.2000 i 922/00 od 18.10.2000 god. cijepana i otpisana iz uloska 171 u druge uloske, dok su druge navedene parcele samo otpisane iz z.k ul 171 u ulozak 812 .		

SUD / ORGAN KOJI VODI JAVNU EVIDENCIJU (naziv, sjedište, kontakt-podaci, ovlašteno službeno lice):

OPSTINSKI SUD U SARAJEVU, ZEMLJISNOKNJIZNI URED.

Rbr.	PODACI O NEKRETNINAMA	31.12.1991.	18.03.2005.	Trenutno stanje
1.	NAZIV POLITIČKE OPŠTINE / OPĆINE	Hadzici	Hadzici	Hadzici
2.	NAZIV KATASTARSKE OPŠTINE / OPĆINE	Hadzici	Hadzici	Hadzici
3.	BROJ ZEMLJIŠNO-KNJIŽNOG ULOŠKA	171	2229	2229
4.	OZNAKA NEKRETNINA (opis i površina)	DOM, zgrada SSNO i vocnjak 2 klase	DOM gradiliste i vocnjak 2 klase	DOM gradiliste i vocnjak 2 klase
5.	BROJ ZEMLJIŠTA (stari i novi broj parcele)	1463,1464	1463,1464	1463,1464
6.	VRSTA / OBLIK IMOVINE / SVOJINE	Drzavno	Privatno	Privatno
7.	NOSILAC PRAVA VLASNIŠTVA		„Hose-Komerc“ d.o.o Sarajevo	„Hose-Komerc“ d.o.o Sarajevo
8.	NOSILAC PRAVA RASPOLAGANJA	SFRJ –Savezni sekretarijat za narodnu odbranu /pravo raspolaganja		
9.	NOSILAC PRAVA UPRAVLJANJA			
10.	NOSILAC PRAVA KORIŠTENJA			
11.	NOSILAC NEKOG DRUGOG STVARNOG PRAVA			
12.	TERETI I OGRANIČENJA			
13.	OSTALE NAPOMENE	Parcele 1463 i 1464 su Rjesenjem Opcine Hadzici br 922/00 od 18.10.2000 godine otpisana iz uloska 171 u novi ulozak.		

316 SPRJ; SSNO

ORGAN KOJI VODI JAVNU EVIDENCIJU (naziv, sjedište, kontakt-podaci, ovlašteno službeno lice):

Služba za imovinsko pravne poslove, geodetske poslove
i katastar nekretnina, Hadžići, ul. Hadžići 114, Hadžić Edin

Rbr.	PODACI O NEKRETNINAMA (prema posljednjem stanju u katastru)	
1.	NAZIV POLITIČKE OPŠTINE / OPĆINE	Hadžići
2.	NAZIV KATASTARSKE OPŠTINE / OPĆINE	HADŽIĆI
3.	BROJ POSJEDOVNOG LISTA	2229
4.	BROJ KATASTARSKE PARCELE (stari i novi premjer)	VIDI U ULOŠKU
5.	OZNAKA PARCELE	VIDI U ULOŠKU
6.	POVRŠINA PARCELE	VIDI U ULOŠKU
7.	PODACI O POSJEDNIKU (i dio posjeda)	"MOŠE-KOMERC" D.O.O. SARAJEVO 1463; 1464
8.	OSTALE NAPOMENE	

BOSNA I HERCEGOVINA
 FEDERACIJA BOSNE I HERCEGOVINE
 KANTON SARAJEVO
 O P Ć I N A H A D Ž I Ć I
 Služba za imovinsko-pravne poslove,
 geodetske poslove i katastar nekretnina

KATASTARSKOKNJIZNI IZVODAK

B L I S T

Općina: HADŽIĆI	Vlasnik, nosioci prava raspolaganja i prava korištenja na zemljištu	16.09.09	Br. kku.	St.
Katastarski srez: HADŽIĆI			2229	1
Katastarska općina: HADŽIĆI (7)				

Indikacija nosioca prava na zemljištu Sjedište ili prebivalište i adresa	Šifra	Vrsta prava na zemljištu	Obim prava na zemlj.	Broj dnevnika i datum upisa i brisanja	Redni Br. upisa u C Listu	Primjedba
1		2	3	4	5	6
4200442500006 "HOŠE-KOMERC" D.O.O. SARAJEVO UL. BUTMIRSKA CESTA BR. 47, ILIDŽA	111		1/1			

A L I S T

Općina: HADŽIĆI	Popis zemljišta	16.09.09	Br. kku.	St.
Katastarski srez: HADŽIĆI			2229	1
Katastarska općina: HADŽIĆI (7)				

Parcela	Br Zg ra	Br Pl an	Naziv parcele ili ulica i kućni broj	Šifra	Kultura i klasa ili način korištenja zemljišta	Površina ha a mř	Šif Ter eta	Pripis ili otpis			Redni br. upisa u C listu
								Dnev.	Datum	Br. kku	
1	2	3	4	5	6	7	8	9	10	11	12
1463			DOM	800	GRADILISTE	23 28		326/0	13.04.09	812	
1464			DOM	132	VOCNJAK 2. KLASE	10 19		437/0	14.05.08	812	
UKUPNA POVRŠINA						33 47					

Naknada za korištenje podataka premjera i katastra nekretnina naplaćena na osnovu privremene odluke Vlade F BiH (Sl. novine F BiH broj 69/05) u iznosu od _____ KM, uplaćene i zavedene u evidenciji uplaćenih naknada za korištenje podataka pod rednim brojem _____/20

Da je prepis vjeran originalu tvrdi i ovjerava

Hošević



1463 ~~Jedinstvo~~ u ograda JSNO i drust. sav.

1464 SFRJ - JSNO pravo raspolaganja

Politička općina/opština: HADŽIĆI
Katastarska općina/opština: HADŽIĆI

NAR i RZ broj: _____

ZK uložak: 2229

Zemljišnoknjižni izvadak

A

Popisni list

Rbr	Broj zemljišta (parcele)	OZNAKA NEKRETNINA	Površina			Primjedba
			ha	a	m ²	
1.	1464	DOM VOCNJAK 2. KLASSE 0 --- 10 19	---	10	19	Vidi A2 list, rbr 1
2.	1463	DOM; GRADILISTE 1 --- 23 28	---	23	28	065-0-DN II -09-9808

B

Vlasnički list

Rbr	UPISI	Primjedba
1.	Udio: 1/1 Tip:VLASNIŠTVO Društvo za unutrašnju i vanjsku trgovinu HOŠE KOMERC doo Sarajevo , Adresa: Butmirska cesta 47, Ilidža; JMB: null PR. 27.11.2007 065-0-DN II-07-13885 Na osnovu notarski obrađenog ugovora o kupoprodaji od strane notara Indire Turkmanović OPU- 1643/07 od 31.10.2007 godine i Odluke o prodaji dijela imovine Uprave društva broj 1-1-2034/2006 od 17.10.2006 godine ,uknjižuje se pravo vlasništva na nekretnine u A listu.	

C

Teretni list

Rbr	UPISI	Iznos (KM)	Primjedba
1.	Pr.06.11.2008. 065-0-Dn II-08-25671 Na osnovu ugovora o zasnivanju hipoteke na nekretninama zaključenog dana 06.11.2008. god. sačinjen od notara Indire Turkmanović broj:OPU-3857/08 uknjižino je založno pravo na parcelama 1464 i 1463 vlasništvo dužnika- založnog dužnika Društvo za unutrašnju i vanjsku trgovinu “Hoše Komerc”d.o.o. Sarajevo radi obezbjeđenja potraživanja povjerioca po osnovu Ugovora o kratkoročnom revolving kreditu broj 102168437 od 31.10.2008.god. u iznosu od 3.000.000,00 KM u korist: NLB Tuzlanska banka d.d. Tuzla Sarajevo		
2.	Pr.06.11.2008. 065-0-Dn II-08-25671 Zabilježeno je pristajanje na neposredno izvršenje bez odlaganja na založenoj nekretnini prema svakodobnom vlasniku nekretnine.		

3. 07.05.11.2008. 065-0-Dn II-08-25671

Zabilježena je zabrana otuđenja i daljnjeg opterećenja založene nekretnine bez izričite saglasnosti povjerioca.



SUD / ORGAN KOJI VODI JAVNU EVIDENCIJU (naziv, sjedište, kontakt-podaci, ovlašteno službeno lice):

OPSTINSKI SUD U SARAJEVU, ZEMLJISNOKNJIZNI URED.

Rbr.	PODACI O NEKRETNINAMA	31.12.1991.	18.03.2005.	Trenutno stanje
1.	NAZIV POLITIČKE OPŠTINE / OPĆINE	Hadzici	Hadzici	Hadzici
2.	NAZIV KATASTARSKE OPŠTINE / OPĆINE	Hadzici	Hadzici	Hadzici
3.	BROJ ZEMLJIŠNO-KNJIŽNOG ULOŠKA	171	2206	2206
4.	OZNAKA NEKRETNINA (opis i površina)	Grivici - Ostalo neplodno zemljište	Stambena zgrada i ostalo neplodno zemljište	Stambena zgrada i ostalo neplodno zemljište
5.	BROJ ZEMLJIŠTA (stari i novi broj parcele)	1125/2	1125/15	1125/15
6.	VRSTA / OBLIK IMOVINE / SVOJINE	Drzavno	-	Privatno
7.	NOSILAC PRAVA VLASNIŠTVA			Hodzic Halima Sulejman
8.	NOSILAC PRAVA RASPOLAGANJA	SFRJ –Savezni sekretarijat za narodnu odbranu /pravo raspolaganja	-	
9.	NOSILAC PRAVA UPRAVLJANJA			
10.	NOSILAC PRAVA KORIŠTENJA			
11.	NOSILAC NEKOG DRUGOG STVARNOG PRAVA			
12.	TERETI I OGRANIČENJA			
13.	OSTALE NAPOMENE	Osnovna parcela 1125/2 je Rjesenjem Opcine Hadzici broj: 406/00 od 16.10.2000 i 922/00 od 18.10.2000 god. cijepana i otpisana iz uloska 171 u druge uloske.		

ORGAN KOJI VODI JAVNU EVIDENCIJU (naziv, sjedište, kontakt-podaci, ovlašteno službeno lice):

Služba za imovinsko pravne poslove, geodetske poslove
i katastar nekretnina, Hadžići, ul. Hadžići 114, Hadžić Edin

Rbr.	PODACI O NEKRETNINAMA (prema posljednjem stanju u katastru)	
1.	NAZIV POLITIČKE OPŠTINE / OPĆINE	Hadžići
2.	NAZIV KATASTARSKE OPŠTINE / OPĆINE	HADŽIĆI
3.	BROJ POSJEDOVNOG LISTA	2200
4.	BROJ KATASTARSKE PARCELE (stari i novi premjer)	VIDI U ULOŠKU 1125/15
5.	OZNAKA PARCELE	VIDI U ULOŠKU 1125/15
6.	POVRŠINA PARCELE	VIDI U ULOŠKU
7.	PODACI O POSJEDNIKU (i dio posjeda)	HODŽIĆ HALIMA SULEJMAN
8.	OSTALE NAPOMENE	

BOSNA I HERCEGOVINA
 FEDERACIJA BOSNE I HERCEGOVINE
 KANTON SARAJEVO
 O P Ć I N A H A D Ž I Ć I
 Služba za imovinsko-pravne poslove,
 geodetske poslove i katastar nekretnina

KATASTARSKOKNJIŽNI IZVODAK

B L I S T

Općina: HADŽIĆI	Vlasnik, nosioc prava raspolaganja i prava korištenja na zemljištu	16.09.09	Br. kku.	St.
Katastarski srez: HADŽIĆI			2206	1
Katastarska općina: HADŽIĆI (7)				

Matični broj Indikacija nosioca prava na zemljištu Sjedište ili prebivalište i adresa	Šifra	Vrsta prava na zemljištu	Obim prava na zemlj.	Broj dnevnika i datum upisa i brisanja	Redni Br. upisa u C Listu	Primjedba
1		2	3	4	5	6
0311945171338 HODŽIĆ HALIMA SULEJMAN KUĆICE BR.50, HADŽIĆI	111		1/1			

A L I S T

Općina: HADŽIĆI	Popis zemljišta	16.09.09	Br. kku.	St.
Katastarski srez: HADŽIĆI			2206	1
Katastarska općina: HADŽIĆI (7)				

Parcela		Br Zg ra	Br Pl an	Naziv parcele ili ulica i kućni broj	Šifra	Kultura i klasa ili način korištenja zemljišta	Površina ha a m ²	Šif Ter eta	Pripis ili otpis			Redni br. upisa u C listu
1	2	3	4	5		6	7	8	9	10	11	12
1125	15	1	19	GRIVIĆI	510 329	STAMBENA ZGRADA OSTALO NEPLOD.ZEMLJ.	86 1 24 09		386/0 1845/	07.05.09 08.05.07	812	
UKUPNA POVRŠINA							1 24 95					

Naknada za korištenje podataka premjera i katastra nekretnina
 naplaćena na osnovu privremene odluke Vlade F BiH (Sl.novine
 F BiH broj 69/05) u iznosu od _____ KM, uplaćene i zavedene
 u evidenciji uplaćenih naknada za korištenje podataka pod rednim
 brojem _____/20_

Da je prepis vjčan originalu tvrdi i ovjerava

Handwritten signature

(m.p.)



Politička općina/opština: **HADŽIĆI**
 Katastarska općina/opština: **HADŽIĆI**

NAR i RZ broj: _____
 ZK uložak: **2206**

Zemljišnoknjižni izvadak

A

Popisni list

Rbr	Broj zemljišta (parcele)	OZNAKA NEKRETNINA	Površina			Primjedba
			ha	a	m²	
1.	1125/15	GRIVIJI; STAMBENA ZGRADA 1 OSTALO NEPLOD.ZEMLJ.	0001	24	95	Vidi A2 list, rbr 1
		--- 00 86 0001 24 09				

B

Vlasnički list

Rbr	UPISI	Primjedba
3.	<p>Udio: 1/1 Tip: VLASNIŠTVO HODŽIĆ HALIMA SULEJMAN , Adresa: ; JMB: 0311945171338 PR. 12.09.2008 god. 065-0-DN II-08-20550</p> <p>Na osnovu ugovora o zamjeni nekretnina notarski obrađenog dana 14.07.2008 god. broj OPU-696/08 od strane Miloša Jovović notara iz Sarajeva i rješenja Općine Hadžići , Općinski načelnik, Općinska služba za imovinsko &#8211; pravne poslove i katastar nekretnina broj 05-31-4-2881/08 od 09.07.2008 god. a koje je postalo pravomoćno dana 17.07.2008 god. uknjižuje se pravo vlasništva na nekretninama u A listu.</p>	

C

Teretni list

Rbr	UPISI	Iznos (KM)	Primjedba
	Nema tereta.		



SUD / ORGAN KOJI VODI JAVNU EVIDENCIJU (naziv, sjedište, kontakt-podaci, ovlašteno službeno lice):

OPSTINSKI SUD U SARAJEVU, ZEMLJISNOKNJIZNI URED.

Rbr.	PODACI O NEKRETNINAMA	31.12.1991.	18.03.2005.	Trenutno stanje
1.	NAZIV POLITIČKE OPŠTINE / OPĆINE	Hadzici	Hadzici	Hadzici
2.	NAZIV KATASTARSKE OPŠTINE / OPĆINE	Hadzici	Hadzici	Hadzici
3.	BROJ ZEMLJIŠNO-KNJIŽNOG ULOŠKA	171	813	813
4.	OZNAKA NEKRETNINA (opis i površina)	Grivici - Ostalo neplodno zemljište	Ostalo neplodno zemljište	Ostalo neplodno zemljište
5.	BROJ ZEMLJIŠTA (stari i novi broj parcele)	1125/2	1125/6	1125/6
6.	VRSTA / OBLIK IMOVINE / SVOJINE	Drzavno	Privatno	Privatno
7.	NOSILAC PRAVA VLASNIŠTVA			
8.	NOSILAC PRAVA RASPOLAGANJA	SFRJ –Savezni sekretarijat za narodnu odbranu /pravo raspolaganja	„Sabix“ djl Hadzici –pravo raspolaganja	„Sabix“ djl Hadzici – pravo raspolaganja
9.	NOSILAC PRAVA UPRAVLJANJA			
10.	NOSILAC PRAVA KORIŠTENJA			
11.	NOSILAC NEKOG DRUGOG STVARNOG PRAVA			
12.	TERETI I OGRANIČENJA			
13.	OSTALE NAPOMENE	Osnovna parcela 1125/2 je Rjesenjem Opcine Hadzici broj: 406/00 od 16.10.2000 i 922/00 od 18.10.2000 godine cijepana i otpisana iz uloska 171 u druge uloske.		

ORGAN KOJI VODI JAVNU EVIDENCIJU (naziv, sjedište, kontakt-podaci, ovlašteno službeno lice):

Služba za imovinsko pravne poslove, geodetske poslove
i katastar nekretnina, Hadžići, ul. Hadžići 114, Hadžić Edin

Rbr.	PODACI O NEKRETNINAMA (prema posljednjem stanju u katastru)	
1.	NAZIV POLITIČKE OPŠTINE / OPĆINE	Hadžići
2.	NAZIV KATASTARSKE OPŠTINE / OPĆINE	HADŽIĆI
3.	BROJ POSJEDOVNOG LISTA	813
4.	BROJ KATASTARSKE PARCELE (stari i novi premjer)	VIDI U ULOŠKU
5.	OZNAKA PARCELE	VIDI U ULOŠKU
6.	POVRŠINA PARCELE	VIDI U ULOŠKU
7.	PODACI O POSJEDNIKU (i dio posjeda)	"SABIX" DJL HADŽIĆI 1125/6
8.	OSTALE NAPOMENE	

BOSNA I HERCEGOVINA
 FEDERACIJA BOSNE I HERCEGOVINE
 KANTON SARAJEVO
 O P Ć I N A H A D Ž I Ć I
 Služba za imovinsko-pravne poslove,
 geodetske poslove i katastar nekretnina

KATASTARSKOKNJIŽNI IZVODAK

B L I S T

Općina:	HADŽIĆI	Vlasnik, nosioci prava raspolaganja		15.09.09		Br. kku.	St.
Katastarski srez:	HADŽIĆI	i prava korištenja na zemljištu				813	1
Katastarska općina:	HADŽIĆI (7)						
Matični broj Indikacija nosioca prava na zemljištu Sjedište ili prebivalište i adresa	Šifra	Vrsta prava na zemljištu	Obim prava na zemlj.	Broj dnevnika i datum upisa i brisanja	Redni Br. upisa u C Listu	Primjedba	
1		2	3	4	5	6	
000001626825 "SABIX"DJL HADŽIĆI HADŽELI, HADŽIĆI	0 210 300	RASPOLAGANJE POSJEDNIK	0/0 1/1 1/1	1367 28.07.04			

A L I S T

Općina:	HADŽIĆI	Popis zemljišta		15.09.09		Br. kku.	St.				
Katastarski srez:	HADŽIĆI					813	1				
Katastarska općina:	HADŽIĆI (7)										
Parcela	Br Zg ra	Br Pl an	Naziv parcele ili ulica i kućni broj	Šifra	Kultura i klasa ili način korištenja zemljišta	Površina ha a m ²	Šif Ter eta	Pripis ili otpis		Redni br. upisa u C listu	
Osn.	Pod							Dnev.	Datum	Br. kku	
1	2	3	4	5	6	7	8	9	10	11	12
1125	6		19 GRIVIĆI	329	OSTALO NEPLOD.ZEMLJ.	75 80		846/0	19.10.00	812	
UKUPNA POVRŠINA						75 80					

Naknada za korištenje podataka premjera i katastra nekretnina
 naplaćena na osnovu privremene odluke Vlade F BiH (Sl. novine
 F BiH broj 69/05) u iznosu od _____ KM, uplaćene i zavedene
 u evidenciji uplaćenih naknada za korištenje podataka pod rednim
 brojem _____/20__

Da je prepis vjeran originalu tvrdi i ovjerava



Politička općina/opština: HADŽIĆI

NAR i RZ broj: _____

Katastarska općina/opština: HADŽIĆI

ZK uložak: 813

Zemljišnoknjižni izvadak

A

Popisni list

Rbr	Broj zemljišta (parcele)	OZNAKA NEKRETNINA	Površina			Primjedba
			ha	a	m ²	
1.	1125/6	GRIVIĆI OSTALO NEPLOD.ZEMLJ. 0 --- 75 80	---	75	80	PREUZETO 10.05.2005.IZ KATASTRA NEKRETNINA

B

Vlasnički list

Rbr	UPISI	Primjedba
1.	Udio: 1/1 Tip:Pravo raspolaganja "SABIX"DJL HADŽIĆI , Adresa : ; JMB: 0000001626825	PREUZETO 30.05.2005 IZ KATASTRA NEKRETNINA

C

Teretni list

Rbr	UPISI	Iznos (KM)	Primjedba
1.	PR.28.10.2005 DN.BR.441/05 NA OSNOVU ZVANIČNE BILJEŠKE OD 28.10.2005 UKNJIŽUJE SE ZALOŽNO PRAVO NA PARC.1125/6 RADI OSIGURANJA POTRAŽIVANJA POVJERIOCA PREMA DUŽNIKU U IZNOSU OD 1.000.000,00 IZ UGOVORA O DUGOROČNOM KREDITU BR.III-4669 OD 26.06.2004 I U IZNOSU OD 200.000,00 KM IZ UGOVORA O KRATKOROČNOM KREDITU BR.III-4669/2 OD 26.06.2004 U KORIST: CENTRAL PROFIT BANKA DD	1200000	
2.	Zabilježena je zabrana otuđenja i novog opterećenja nekretnina bez saglasnosti povjerioca.		
3.	PR: 6.1.2006. 065-0-DN II-06-000 016 NA OSNOVU RJEŠENJA OPĆINSKOG SUDA U SARAJEVU OD 27.12.2005., I: 5679/05 UKNJIŽUJE SE PRAVO ZALOGA NA PARC. 1125/6, RASPOLAGANJE SABIX DJL HADŽIĆI, U IZNOSU OD 200.000,00 KM /SLOVIMA: DVJESTO HILJADA KM/ SA PRIPADAJUĆIM KAMATAMA SHODNO UGOVORU O REVOLVING KREDITU BR. 19000277-RK-1/05 OD 13.6.2005. U KORIST: CENTRAL PROFIT BANKE DD SARAJEVO	200000	
4.	Zabilježena je zabrana otuđenja i novog opterećenja nekretnina bez saglasnosti povjerioca.		



5.	Pr:05.05.2006. god. 065-0-DN-II-06-890 Na osnovu rješenja Općinskog suda Sarajevo od 13.04.2006. god. Br 065-0-IP-06-537 uknjižuje se pravo založna na nekretnine u A I listu raspolaganje "SABIX" djl Hadžići kredit u iznosu od 511.291,88 EUR-a /slovima/ petstotinajedanaesthiljadadvijestotinedevadesetjedan 88/100 EUR/ sa kamatama i ostalim troškovima navedenim u Ugovoru o kreditu u korist: HVB CENTRAL PROFIT BANKA DD SARAJEVO		
6.	Zabilježuje se zabrana otuđenja i novog opterećenja nekretnina bez saglasnosti povjerioca.		

Potpis referenta:



SUD / ORGAN KOJI VODI JAVNU EVIDENCIJU (naziv, sjedište, kontakt-podaci, ovlašteno službeno lice):

ZEMLJISNOKNJIZNI URED, OPSTINSKI SUD SARAJEVO

Rbr.	PODACI O NEKRETNINAMA	31.12.1991.	18.03.2005.	Trenutno stanje
1.	NAZIV POLITIČKE OPŠTINE / OPĆINE	Hadzici	Hadzici	Hadzici
2.	NAZIV KATASTARSKE OPŠTINE / OPĆINE	Hadzici	Hadzici	Hadzici
3.	BROJ ZEMLJIŠNO-KNJIŽNOG ULOŠKA	171		2045
4.	OZNAKA NEKRETNINA (opis i površina)	GRIVICI – Ostalo neplodno zemljište P=175043	GRIVICI -	GRIVICI – Poslovna zgrada u privredi i dvoriste, P=1393
5.	BROJ ZEMLJIŠTA (stari i novi broj parcele)	1125/2	1125/12	1125/12
6.	VRSTA / OBLIK IMOVINE / SVOJINE	-	-	Privatno
7.	NOSILAC PRAVA VLASNIŠTVA	-	-	Suvlasnici: Hebib Mehmeda Esad sa 1/3 Pentic Omera Alija sa 1/3 Suceska Ibne Munib sa 1/3
8.	NOSILAC PRAVA RASPOLAGANJA	SFRJ-SAV. SEKR. ZA NARODNU ODBRANU	-	-
9.	NOSILAC PRAVA UPRAVLJANJA	-	-	-
10.	NOSILAC PRAVA KORIŠTENJA	-	-	-
11.	NOSILAC NEKOG DRUGOG STVARNOG PRAVA	-	-	-
12.	TERETI I OGRANIČENJA	-	-	-
13.	OSTALE NAPOMENE	Osnovna parcela 1125/2 je Rjesenjem Opcine Hadzici broj: 406/00 od 16.10.2000 i 922/00 od 18.10.2000 godine,		

	ciješana i opisana iz ulaska 171 u druge uloske.		
--	---	--	--

ORGAN KOJI VODI JAVNU EVIDENCIJU (naziv, sjedište, kontakt-podaci, ovlašteno službeno lice):

Služba za imovinsko pravne poslove, geodetske poslove
i katastar nekretnina, Hadžići, ul. Hadžići 114, Hadžić Edin

Rbr.	PODACI O NEKRETNINAMA (prema posljednjem stanju u katastru)	
1.	NAZIV POLITIČKE OPŠTINE / OPĆINE	Hadžići
2.	NAZIV KATASTARSKE OPŠTINE / OPĆINE	HADŽIĆI
3.	BROJ POSJEDOVNOG LISTA	2045
4.	BROJ KATASTARSKE PARCELE (stari i novi premjer)	VIDI U ULOŠKU
5.	OZNAKA PARCELE	VIDI U ULOŠKU
6.	POVRŠINA PARCELE	VIDI U ULOŠKU
7.	PODACI O POSJEDNIKU (i dio posjeda)	MEBIB MEHMEDA ESAD PENDIĆ OMERA ALIJA SUĆESKA IBRE MUNIB 1125/12
8.	OSTALE NAPOMENE	

BOSNA I HERCEGOVINA
 FEDERACIJA BOSNE I HERCEGOVINE
 KANTON SARAJEVO
 O P Ć I N A H A D Ž I Ć I
 Služba za imovinsko-pravne poslove,
 geodetske poslove i katastar nekretnina

KATASTARSKOKNJIŽNI IZVODAK

B L I S T

Općina:	HADŽIĆI	Vlasnik, nosioci prava raspolaganja i prava korištenja na zemljištu	15.09.09	Br. kku.	St.
Katastarski srez:	HADŽIĆI			2045	1
Katastarska općina:	HADŽIĆI (7)				

Indikacija nosioca prava na zemljištu Sjedište ili prebivalište i adresa	Šifra	Vrsta prava na zemljištu	Obim prava na zemlj.	Broj dnevnika i datum upisa i brisanja	Redni Br. upisa u C Listu	Primjedba
1	2	3	4	5	6	7
1705952170020 HEBIĆ MEHMEDA ESAD ILIDŽA, U. SLAVENSKOG 26/2 1906956150011 PENDIĆ OMERA ALIJA ILIDŽA, UL. LUŽANSKO POLJE BR.10 2506957131539 SUČESKA IBRE MUNIB SARAJEVO, UL. BREKA BR.73	300	POSJEDNIK	1/3	. .		
	300	POSJEDNIK	1/3	. .		
	300	POSJEDNIK	1/3	. .		

A L I S T

Općina:	HADŽIĆI	Popis zemljišta	15.09.09	Br. kku.	St.
Katastarski srez:	HADŽIĆI			2045	1
Katastarska općina:	HADŽIĆI (7)				

Parcela		Br Zg ra	Br Pl an	Naziv parcele ili ulica i kućni broj	Šifra	Kultura i klasa ili način korištenja zemljišta	Površina ha a mř	Šif Ter eta	Pripis ili otpis			Redni br. upisa u C listu	
Osn.	Pod	1	2	3	4	5	6	7	Dnev.	Datum	Br. kku	8	
1	2	3	4	5	6	7	8	9	10	11	12	13	
1125	12	1	19	GRIVIĆI	530 710	POSL.ZGR.U PRIVREDI DVORISTE	5 99 7 94		2072/ 189/0	10.05.07 20.05.02	812		
UKUPNA POVRŠINA							13 93						

Naknada za korištenje podataka premjera i katastra nekretnosti naplaćena na osnovu privremene odluke Vlade F BiH (Sl. novine F BiH broj 69/05) u iznosu od _____ KM, uplaćene i potvrđene u evidenciji uplaćenih naknada za korištenje podataka za broj _____/20_____

Da je prepis vjeran originalu tvrdi i ovjerava
Hodžić B



Politička općina/opština: HADŽIĆI

NAR i RZ broj: _____

Katastarska općina/opština: HADŽIĆI

ZK uložak: 2045

Zemljišnoknjižni izvadak

A

Popisni list

Rbr	Broj zemljišta (parcele)	OZNAKA NEKRETNINA	Površina			Primjedba
			ha	a	m ²	
1.	1125/12	GRIVIĆI POSL.ZGR.U PRIVREDI 1 DVORISTE 0	---	13	93	Vidi A2 list, rbr 1
		---	05	99		
		---	07	94		

B


Vlasnički list

Rbr	UPISI	Primjedba
1.	Udio: 1/3 Tip:SUVLASNIŠTVO SUČESKA (IBRO) MUNIB, Adresa: BREKA 73, SARAJEVO; JMB: 2506957131539 Pr: 1.12.2006. 065-0-DN II-06-3366 Na osnovu kupoprodajnog ugovora br: 2-1-124/04 od 15.6.2004., od 24.6.2004., Ov: 3401/04, aneksa ugovora br: 2-1-63/06 od 2.11.2006., od 26.12.2006., 065-0-OV-06-05893 i od 27.12.2006., 065-0-OV-06-005951, potvrde TRZ Hadžići d.d. od 1.11.2006., br: 1-1-2089/06, zaključka Nadzornog odbora TRZ Hadžići d.d. od 21.11.2003., br: 1-1-3039/03 i zaključka TRZ Hadžići d.d. Od 15.7.2004., br: 1-1-1582/04 uknjižuje se pravo vlasništva na nekretnine u A listu	
2.	Udio: 1/3 Tip:SUVLASNIŠTVO HEBIB (MEHMED) ESAD, Adresa: JOSIPA SLAVENSKOG 26/2, ILIDŽA; JMB: 1705952170020 Pr: 1.12.2006. 065-0-DN II-06-3366 Na osnovu kupoprodajnog ugovora br: 2-1-124/04 od 15.6.2004., od 24.6.2004., Ov: 3401/04, aneksa ugovora br: 2-1-63/06 od 2.11.2006., od 26.12.2006., 065-0-OV-06-05893 i od 27.12.2006., 065-0-OV-06-005951, potvrde TRZ Hadžići d.d. od 1.11.2006., br: 1-1-2089/06, zaključka Nadzornog odbora TRZ Hadžići d.d. od 21.11.2003., br: 1-1-3039/03 i zaključka TRZ Hadžići d.d. Od 15.7.2004., br: 1-1-1582/04 uknjižuje se pravo vlasništva na nekretnine u A listu	
3.	Udio: 1/3 Tip:SUVLASNIŠTVO PENDIĆ (OMER) ALIJA, Adresa: LUŽANSKO POLJE 10, ILIDŽA; JMB: 1906956150011 Pr: 1.12.2006. 065-0-DN II-06-3366 Na osnovu kupoprodajnog ugovora br: 2-1-124/04 od 15.6.2004., od 24.6.2004., Ov: 3401/04, aneksa ugovora br: 2-1-63/06 od 2.11.2006., od 26.12.2006., 065-0-OV-06-05893 i od 27.12.2006., 065-0-OV-06-005951, potvrde TRZ Hadžići d.d. od 1.11.2006., br: 1-1-2089/06, zaključka Nadzornog odbora TRZ Hadžići d.d. od 21.11.2003., br: 1-1-3039/03 i zaključka TRZ Hadžići d.d. Od 15.7.2004., br: 1-1-1582/04 uknjižuje se pravo vlasništva na nekretnine u A listu	

C

Teretni list

Rb.	UPISI	Iznos (KM)	Primjedba
2.	Pr.31.10.2008.g. 065-0-Dn II-08-25128 na osnovu Ugovora o obezbjeđenju novčanog potraživanja od 12.06.2008 god., br. OPU-902/08, notarski vjerenog od strane Atifa Džafe sa službenim sjedištem u Vogošći, uknjižuje se založno pravo na kat.1125/12-Poslovna zgrada u privredi 1 i dvorište u pov.1393 m3, vlasništvo Mirko i Esada i Pendić Alije, za dužnika Privrednog društva SAVICO d.o.o. Sarajevo sa sjedištem u Sarajevu po osnovu Ugovora o dugoročnom kreditu sa valutnom klauzulom broj:20007158-1(081015.06.2008.g., kojim je hipotekarni povjerilac odobrio a Glavni dužnik prihvatio kredit u iznosu od 300.000,00 (stotinpedesetihiljade trisotine i osamdesetsedam i 56/100) EURA što na današnji dan iznosi 300.000,00(trisotinehiljada) KM, 6 M EURIBOR+3,7 p.p. godišnje, varijabilna i rokom otplate od 60(šezdeset) mjeseci računajući od dana puštanja kredita, a prema otplatnom planu koji čini sastavni dio ugovora o kreditu i prema svim ostalim elementima i uslovima iz Ugovora o kreditu, u korist: UniCredit Bank d.d. sa sjedištem u Mostaru		
3.	Pr.31.10.2008.g. 065-0-Dn II-08-25128 Zabilježuje se pristajanje založnog dužnika podvrgavanju neposrednom prinudnom izvršenju bez odlaganja		
4.	Pr.31.10.2008.g. 065-0-Dn II-08-25128 Zabilježuje se zabrana otuđenja i novog opterećenja nekretnine bez saglasnosti Založnog povjerioca		



SUD / ORGAN KOJI VODI JAVNU EVIDENCIJU (naziv, sjedište, kontakt-podaci, ovlašteno službeno lice):

OPSTINSKI SUD U SARAJEVU, ZEMLJISNOKNJIZNI URED.

Rbr.	PODACI O NEKRETNINAMA	31.12.1991.	18.03.2005.	Trenutno stanje
1.	NAZIV POLITIČKE OPŠTINE / OPĆINE	Hadzici	Hadzici	Hadzici
2.	NAZIV KATASTARSKE OPŠTINE / OPĆINE	Hadzici	Hadzici	Hadzici
3.	BROJ ZEMLJIŠNO-KNJIŽNOG ULOŠKA	171	814	814
4.	OZNAKA NEKRETNINA (opis i površina)	Ostalo neplodno zemljište	Ostalo neplodno zemljište	Poslovna zgrada u privredi i ostalo neplodno zemljište
5.	BROJ ZEMLJIŠTA (stari i novi broj parcele)	1125/2	1125/7 i 1125/8	1125/7 i 1125/8
6.	VRSTA / OBLIK IMOVINE / SVOJINE			
7.	NOSILAC PRAVA VLASNIŠTVA		Mandzak Dzafe Omer	Mandzak Dzafe Omer
8.	NOSILAC PRAVA RASPOLAGANJA	SFRJ – Savezni sekretarijat za narodnu odbranu /pravo raspolaganja		
9.	NOSILAC PRAVA UPRAVLJANJA			
10.	NOSILAC PRAVA KORIŠTENJA	-	-	
11.	NOSILAC NEKOG DRUGOG STVARNOG PRAVA	-	-	
12.	TERETI I OGRANIČENJA	-	-	-
13.	OSTALE NAPOMENE	Osnovna parcela 1125/2 je Rjesenjem Opcine Hadzici broj: 406/00 od 16.10.2000 i 922/00 od 18.10.2000 godine cijepana i otpisana iz uloska 171 u druge uloske.		

Bilo JSNO 2001 pravnena
fizičko lice

ORGAN KOJI VODI JAVNU EVIDENCIJU (naziv, sjedište, kontakt-podaci, ovlašteno službeno lice):

Služba za imovinsko pravne poslove, geodetske poslove
i katastar nekretnina, Hadžići, ul. Hadžići 114, Hadžić Edin

Rbr.	PODACI O NEKRETNINAMA (prema posljednjem stanju u katastru)	
1.	NAZIV POLITIČKE OPŠTINE / OPĆINE	Hadžići
2.	NAZIV KATASTARSKE OPŠTINE / OPĆINE	HADŽIĆI
3.	BROJ POSJEDOVNOG LISTA	814
4.	BROJ KATASTARSKE PARCELE (stari i novi premjer)	VIDI U ULOŠKY
5.	OZNAKA PARCELE	VIDI U ULOŠKY
6.	POVRŠINA PARCELE	VIDI U ULOŠKY
7.	PODACI O POSJEDNIKU (i dio posjeda)	MADŽAK DŽAFE OMER 1125/7, 1125/9
8.	OSTALE NAPOMENE	

BOSNA I HERCEGOVINA
 FEDERACIJA BOSNE I HERCEGOVINE
 KANTON SARAJEVO
 O P Ć I N A H A D Ž I Ć I
 Služba za imovinsko-pravne poslove,
 geodetske poslove i katastar nekretnina

KATASTARSKOKNJIŽNI IZVODAK

B L I S T

Općina: HADŽIĆI		Vlasnik, nosioci prava raspolaganja		Br. kku. St.		
Katastarski srez: HADŽIĆI		i prava korištenja na zemljištu		15.09.09		
Katastarska općina: HADŽIĆI (7)				814 1		
Matični broj Indikacija nosioca prava na zemljištu Sjedište ili prebivalište i adresa	Šifra	Vrsta prava na zemljištu	Obim prava na zemlj.	Broj dnevnika i datum upisa i brisanja	Redni Br. upisa u C Listu	Primjedba
1		2	3	4	5	6
0501954171328 MADŽAK DŽAFE OMER TARČIN, HADŽIĆI	0 0 0 111 300	PCSJEDNIK	0/0 0/0 0/0 1/1 1/1	272 02.03.01		

A L I S T

Općina: HADŽIĆI		Popis zemljišta		Br. kku. St.								
Katastarski srez: HADŽIĆI				15.09.09								
Katastarska općina: HADŽIĆI (7)				814 1								
Parcela		Br Zg ra	Br Pl an	Naziv parcele ili ulica i kućni broj	Šifra	Kultura i klasa ili način korištenja zemljišta	Površina ha a m ²	Šif Ter eta	Pripis ili otpis			Redni br. upisa u C listu
Osn.	Pod								Dnev.	Datum	Br. kku	
1	2	3	4	5	6	7	8	9	10	11	12	
1125	7	1	19	GRIVIĆI	530	POSL. ZGR. U PRIVREDI	19 82		931/0	20.10.00	812	
					329	OSTALO NEPLOD. ZEMLJ.	26 78		406/0	17.10.00		
1125	9	1	19	GRIVIĆI	530	POSL. ZGR. U PRIVREDI	10 30		931/0	20.10.00	812	
					329	OSTALO NEPLOD. ZEMLJ.	9 48		406/0	17.10.00		
UKUPNA POVRŠINA							66 38					

Naknada za korištenje podataka premjera i katastra nekretnosti naplaćena na osnovu privremene odluke Vlade FBiH (Sl. list FBiH broj 69/05) u iznosu od _____ KM, uplaćena _____ u evidenciji uplaćenih naknada za korištenje podataka _____ brojem _____/20_____

Da je prepis vjeran originalu tvrdi i ovjerava
Hodžić



065-0-Nar/109-062076

Politička općina/opština: HADŽIĆI
Katastarska općina/opština: HADŽIĆI

NAR i RZ broj: _____

ZK uložak: 814

Zemljišnoknjižni izvadak

A

Popisni list

Rbr	Broj zemljišta (parcele)	OZNAKA NEKRETNINA	Površina			Primjedba
			ha	a	m²	
1.	1125/7	GRIVIĆI POSL.ZGR.U PRIVREDI 1 OSTALO NEPLOD.ZEMLJ. 0	---	46	60	PREUZETO 10.05.2005.IZ KATASTRA NEKRETNINA
2.	1125/9	GRIVIĆI OSTALO NEPLOD.ZEMLJ. POSL.ZGR.U PRIVREDI 1	---	19	78	PREUZETO 10.05.2005.IZ KATASTRA NEKRETNINA

B

Vlasnički list

Rbr	UPISI	Primjedba
1.	Udio: 1/1 Tip:VLASNIŠTVO MADŽAK DŽAFE OMER , Adresa: ; JMB: 0501954171328	PREUZETO 30.05.2005 IZ KATASTRA NEKRETNINA

C

Teretni list

Rbr	UPISI	Iznos (KM)	Primjedba
1.	DOZVOLJAVA SE UPIS ZALO@NOG PRAVA NA Ž PARCELAMA 1125/7,1125/9 I 1125/10 RADI Ž OBEZBJEVENJA VRAJANJA KREDITA U IZNOSU OD Ž 500.000,00 KM UVEJANO ZA KAMATU,A PO OSNOVU Ž UGOVORA O OKVIRNOM KREDITU BROJ:OUB-001 OD Ž 14.08.2002 GOD.NA OSNOVU BRISOVNE DOZVALE Ž BR.I-2772/02 OD 01.07.2003.GODINE IZBRISANO Ž JE ZALO@NO PRAVO NA PARCELI 1125/8.	500000	MICRO ENTERPRISE BANK D.D.SARAJEVO



2.	DOZVOLENA SE UPIS ZALOŽNOG PRAVA NA Ž PARCELI BROJ 1125/7,1125/9 RADI Ž OBEZBJEĐENJA VRAJANJA KREDITA U IZNOSU OD Ž 150.000,00 KM UVEJANO ZA KAMATU, A PO OSNOVU Ž UGOVORA O OKVIRNOM KREDITU BROJ: B-4467 OD Ž 17.03.2003. GOD. NA OSNOVU BRISOVNE DOZVOLE Ž BR. I-1970/03 OD 01.07.2003. GODINE IZBRISANO Ž JE ZALOŽNO PRAVO NA PARCELI BROJ 1125/8.	150000	MICRO ENTERPRISE BANK D.D.SARAJEVO
3.	Pr. 02.10.2006. 065-0-DN II-06-2372 Na osnovu rješenja o izvršenju Općinskog Suda u Sarajevu od 27.09.2006. godine broj 065-0-lp-06-001345 uknjižuje se založno pravo na parceli broj 1125/7 i 1125/9 opisanim u A listu, vlasništvo Madžak Omera, za kredit u iznosu od 400.000,00 KM, na period od 60 mjeseci i ostalim uslovima navedenim u ugovoru o okvirnom kreditu broj OUB-013/06 od 31.08.2006. godine u korist: PROCREDIT BANK D.D. Filijala Ilidža.	400000	
4.	Pr. 02.10.2006. 065-0-DN II- 06-2372 Zabilježuje se zabrana otuđenja i daljeg opterećenja nekretnina bez saglasnosti povjerioca.		
5.	PR.08.07.2009 god. 065-0-DN II-09-16658 Na osnovu ugovora o zasnivanju založnog prava, notarski obrađenog od strane Bračković Mugdima notara iz Ilidže od dana 03.07.2009 god. broj OPU- IP: 223/09 uknjižuje se založno pravo na nekretnini opisanoj u A listu na k.č. 1125/7 i k.č. 1125/9 za obezbjeđenje novčanih potraživanja dužnika „MAOMEX DOO Hadžići, za dugu iznosu od 208.223,32 KM sa valutnom klauzulom, sa nominalnom kamatom od 12% godišnje, sa rokom otplate kredita i obračunate kamate do 07.07.2014 god. i drugim potraživanjima iz Ugovora o kreditu broj 02-23421 zaključenog dana 03.07.2009 god. u korist: ProCredit Bank dd Sarajevo Filijala Ilidža	208223.32	
6.	PR.08.07.2009 god. 065-0-DN II-09-16658 Zabilježuje se zabrana otuđenja i novog opterećenja nekretnina bez izričite saglasnosti hipotekarnog povjerioca.		
7.	PR.08.07.2009 god. 065-0-DN II-09-16658 Zabilježuje se pristajanje na neposredno prinudno izvršenje na založenoj nekretnini bez odlaganja.		

Potpis re...



SUD / ORGAN KOJI VODI JAVNU EVIDENCIJU (naziv, sjedište, kontakt-podaci, ovlašteno službeno lice):

uložak 873

ZEMLJISNOKNJIZNI URED, OPSTINSKI SUD SARAJEVO

Rbr.	PODACI O NEKRETNINAMA	31.12.1991.	18.03.2005.	Trenutno stanje
1.	NAZIV POLITIČKE OPŠTINE / OPĆINE	Hadzici	Hadzici	Hadzici
2.	NAZIV KATASTARSKE OPŠTINE / OPĆINE	Hadzici	Hadzici	Hadzici
3.	BROJ ZEMLJIŠNO-KNJIŽNOG ULOŠKA	171		██████████ 873
4.	OZNAKA NEKRETNINA (opis i površina)	GRIVICI – Ostalo neplodno zemljište P=175043	GRIVICI -	GRIVICI – Poslovna zgrada u privredi i zemljište uz privrednu zgradu, P=2180
5.	BROJ ZEMLJIŠTA (stari i novi broj parcele)	1125/2	1125/8	1125/8
6.	VRSTA / OBLIK IMOVINE / SVOJINE	-	-	Privatno
7.	NOSILAC PRAVA VLASNIŠTVA	-	-	DUPOVAC MUSTAFE SEAD
8.	NOSILAC PRAVA RASPOLAGANJA	SFRJ-SAV. SEKR. ZA NARODNU ODBRANU	-	-
9.	NOSILAC PRAVA UPRAVLJANJA	-	-	-
10.	NOSILAC PRAVA KORIŠTENJA	-	-	-
11.	NOSILAC NEKOG DRUGOG STVARNOG PRAVA	-	-	-
12.	TERETI I OGRANIČENJA	-	-	-
13.	OSTALE NAPOMENE	Osnovna parcela 1125/2 je Rjesenjem Općine Hadzici broj: 406/00 od 16.10.2000 i 922/00 od 18.10.2000 godine, cijepana i otpisana iz uloska 171 u druge uloske.		

ORGAN KOJI VODI JAVNU EVIDENCIJU (naziv, sjedište, kontakt-podaci, ovlašteno službeno lice):

Služba za imovinsko pravne poslove, geodetske poslove
i katastar nekretnina, Hadžići, ul. Hadžići 114, Hadžić Edin

Rbr.	PODACI O NEKRETNINAMA (prema posljednjem stanju u katastru)	
1.	NAZIV POLITIČKE OPŠTINE / OPĆINE	Hadžići
2.	NAZIV KATASTARSKE OPŠTINE / OPĆINE	HADŽIĆI
3.	BROJ POSJEDOVNOG LISTA	873
4.	BROJ KATASTARSKE PARCELE (stari i novi premjer)	VIDI U ULOŠKU
5.	OZNAKA PARCELE	VIDI U ULOŠKU
6.	POVRŠINA PARCELE	VIDI U ULOŠKU
7.	PODACI O POSJEDNIKU (i dio posjeda)	DUPOVAC MUSTAFE SEAD 1125/8
8.	OSTALE NAPOMENE	

BOSNA I HERCEGOVINA
 FEDERACIJA BOSNE I HERCEGOVINE
 KANTON SARAJEVO
 O P Ć I N A H A D Ž I Ć I
 Služba za imovinsko-pravne poslove,
 geodetske poslove i katastar nekretnina

KATASTARSKOKNJIŽNI IZVODAK

B L I S T

Općina:	HADŽIĆI	Vlasnik, nosioci prava raspolaganja i prava korištenja na zemljištu	15.09.09	Br. kku.	St.	
Katastarski srez:	HADŽIĆI			873	1	
Katastarska općina:	HADŽIĆI (7)					
Indikacija nosioca prava na zemljištu Sjedište ili prebivalište i adresa	Šifra	Vrsta prava na zemljištu	Obim prava na zemlj.	Broj dnevnika i datum upisa i brisanja	Redni Br. upisa u C Listu	Primjedba
1		2	3	4	5	6
3007954171316 DUPOVAC MUSTAFE SEAD DUPOVCI BR.27, HADŽIĆI	111 300	POSJEDNIK	1/1 1/1			

A L I S T

Općina:	HADŽIĆI	Popis zemljišta	15.09.09	Br. kku.	St.						
Katastarski srez:	HADŽIĆI			873	1						
Katastarska općina:	HADŽIĆI (7)										
Parcela	Br Zg ra	Br Pl an	Naziv parcele ili ulica i kućni broj	Šifra	Kultura i klasa ili način korištenja zemljišta	Površina ha a mř	Šif Ter eta	Pripis ili otpis			Redni br. upisa u C listu
Osn.	Pod		5		6	7	8	Dnev.	Datum	Br. kku	12
1125	8	1	GRIVIĆI	530 730	POSL.ZGR.U PRIVREDI ZEMLJ.UZ PRIVR. ZGR.	3 06 18 74		358-1 358-1	08.06.09 08.06.09	814	
UKUPNA POVRŠINA						21 80					

Naknada za korištenje podataka premjera i katastra nekretnina
 naplaćena na osnovu privremene odluke Vlade F BiH (Sl. novine
 F BiH broj 69/05) u iznosu od _____ KM, uplaćene i zavedene
 u evidenciji uplaćenih naknada za korištenje podataka pod rednim
 brojem _____/20_____

Da je prepis vjeran originalu tvrdi i ovjerava

Hadžo



(m.p.)

Politička općina/opština: HADŽIĆI

NAR i RZ broj: _____

Katastarska općina/opština: HADŽIĆI

ZK uložak: 873

Zemljišnoknjižni izvadak

A

Popisni list

Rbr	Broj zemljišta (parcele)	OZNAKA NEKRETNINA	Površina			Primjedba
			ha	a	m ²	
1.	1125/8	GRIVIĆI; PROIZVODNI OBJEKAT ZEMLJIŠTE UZ PROIZVODNI OBJEKAT	---	21	80	065-0-DN II-09-13921 065-0-DN II-09-13922
		---	03	06		
		---	18	74		

B

Vlasnički list

Rbr	UPISI	Primjedba
1.	Udio: 1/1 Tip: VLASNIŠTVO DUPOVAC MUSTAFE SEAD , Adresa : JMB: 3007954171316	PREUZETO 30.05.2005 IZ KATASTRA NEKRETNINA

C

Teretni list

Rbr	UPISI	Iznos (KM)	Primjedba
	Nema tereta.		



SUD / ORGAN KOJI VODI JAVNU EVIDENCIJU (naziv, sjedište, kontakt-podaci, ovlašteno službeno lice):

OPSTINSKI SUD U SARAJEVU, ZEMLJISNOKNJIZNI URED.

Rbr.	PODACI O NEKRETNINAMA	31.12.1991.	18.03.2005.	Trenutno stanje
1.	NAZIV POLITIČKE OPŠTINE / OPĆINE	Hadzici	Hadzici	Hadzici
2.	NAZIV KATASTARSKE OPŠTINE / OPĆINE	Hadzici	Hadzici	Hadzici
3.	BROJ ZEMLJIŠNO-KNJIŽNOG ULOŠKA	171	849	849
4.	OZNAKA NEKRETNINA (opis i površina)	Grivici - Ostalo neplodno zemljište	Ostalo neplodno zemljište	Ostalo neplodno zemljište
5.	BROJ ZEMLJIŠTA (stari i novi broj parcele)	1125/2	112510	1125/10
6.	VRSTA / OBLIK IMOVINE / SVOJINE	Drzavno	Privatno	Privatno
7.	NOSILAC PRAVA VLASNIŠTVA		Gegic Arslana Hakija	Gegic Arslana Hakija
8.	NOSILAC PRAVA RASPOLAGANJA	SFRJ – Savezni sekretarijat za narodnu odbranu /pravo raspolaganja		
9.	NOSILAC PRAVA UPRAVLJANJA			
10.	NOSILAC PRAVA KORIŠTENJA			
11.	NOSILAC NEKOG DRUGOG STVARNOG PRAVA			
12.	TERETI I OGRANIČENJA			
13.	OSTALE NAPOMENE	Osnovna parcela 1125/2 je Rjesenjem Opcine Hadzici broj: 406/00 od 16.10.2000 i 922/00 od 18.10.2000 godine cijepana i otpisana iz uloska 171 u druge uloske.		

P.21VPIKO

Pravopisno slupč' 2002
Bilo SPNO, SFKJ.

ORGAN KOJI VODI JAVNU EVIDENCIJU (naziv, sjedište, kontakt-podaci, ovlašteno službeno lice):

Služba za imovinsko pravne poslove, geodetske poslove
i katastar nekretnina, Hadžići, ul. Hadžići 114, Hadžić Edin

Rbr.	PODACI O NEKRETNINAMA (prema posljednjem stanju u katastru)	
1.	NAZIV POLITIČKE OPŠTINE / OPĆINE	Hadžići
2.	NAZIV KATASTARSKE OPŠTINE / OPĆINE	HADŽIĆI
3.	BROJ POSJEDOVNOG LISTA	849
4.	BROJ KATASTARSKE PARCELE (stari i novi premjer)	VIDI U ULOŠKU
5.	OZNAKA PARCELE	VIDI U ULOŠKU
6.	POVRŠINA PARCELE	VIDI U ULOŠKU
7.	PODACI O POSJEDNIKU (i dio posjeda)	GEGIĆ ARSLANA HAKIJA 1125/10
8.	OSTALE NAPOMENE	

BOSNA I HERCEGOVINA
 FEDERACIJA BOSNE I HERCEGOVINE
 KANTON SARAJEVO
 O P Ć I N A H A D Ž I Ć I
 Služba za imovinsko-pravne poslove,
 geodetske poslove i katastar nekretnina

KATASTARSKOKNJIŽNI IZVODAK

B L I S T

Općina: HADŽIĆI	Vlasnik, nosioci prava raspolaganja		16.09.09	Br. kku.	St.	
Katastarski srez: HADŽIĆI	i prava korištenja na zemljištu			849	1	
Katastarska općina: HADŽIĆI (7)						
Matični broj Indikacija nosioca prava na zemljištu Sjedište ili prebivalište i adresa	Šifra	Vrsta prava na zemljištu	Obim prava na zemlj.	Broj dnevnika i datum upisa i brisanja	Redni Br. upisa u C Listu	Primjedba
1		2	3	4	5	6
0801965784333 GEGIĆ ARSLANA HAKIJA KUĆICE BR.48, HADŽIĆI	111 300	POSJEDNIK	1/1 1/1			

A L I S T


Općina: HADŽIĆI	Popis zemljišta		16.09.09	Br. kku.	St.							
Katastarski srez: HADŽIĆI				849	1							
Katastarska općina: HADŽIĆI (7)												
Parcela	Br. Zg. ra	Br. Pl an	Naziv parcele ili ulica i kućni broj	Šifra	Kultura i klasa ili način korištenja zemljišta	Površina ha a m ²	Šif. Ter eta	Pripis ili otpis			Redni br. upisa u C listu	
Osn.	Pod	2	3	4	5	6	7	8	9	10	11	12
1125	10			19	GRIVIĆI	329	OSTALO NEPLOD. ZEMLJ.	39 25	272/0	02.10.02	814	
UKUPNA POVRŠINA						39 25						

Naknada za korištenje podataka premjera i katastra nekretnina naplaćena na osnovu privremene odluke Vlade F BiH (Sl. novine F BiH broj 69/05) u iznosu od _____ KM, uplaćene i zavedene u evidenciji uplaćenih naknada za korištenje podataka pod rednim brojem _____/20_____

Da je prepis vjeran originalu tvrdi i ovjerava

Hadžić B

(m.p.)



Politička općina/opština: **HADŽIĆI**
Katastarska općina/opština: **HADŽIĆI**

NAR i RZ broj: _____
ZK uložak: **849**

Zemljišnoknjižni izvadak

A

Popisni list

Rbr	Broj zemljišta (parcele)	OZNAKA NEKRETNINA	Površina			Primjedba
			ha	a	m ²	
1.	1125/10	GRIVIĆI OSTALO NEPLOD.ZEMLJ. --- 39 25	---	39	25	PREUZETO 10.05.2005.IZ KATASTRA NEKRETNINA

B


Vlasnički list

Rbr	UPISI	Primjedba
1.	Udio: 1/1 Tip:VLASNIŠTVO GEGIĆ ARSLANA HAKIJA , Adresa: ; JMB: 0801965784333	PREUZETO 30.05.2005 IZ KATASTRA NEKRETNINA

C

Teretni list

Rbr	UPISI	Iznos (KM)	Primjedba
	Nema tereta.		



OPIS PROMJENE:

BOSNA I HERCEGOVINA
FEDERACIJA BOSNA I HERCEGOVINA
KANTON SARAJEVO
OPĆINA HADŽIĆI-OPĆINSKI NAČELNIK
Služba za prostorno uređenje, stambene i komunalne poslove,
imovinsko pravne poslove, geodetske poslove i katastar

Broj: Dn 406/00

Datum: 16.10.2000.godine

Služba za prostorno uređenje, stambene i komunalne poslove, imovinsko pravne poslove, geodetske poslove i katastar nekretnina, po zahtjevu stranke u postupku upisa na osnovu privatne isprave, a na osnovu člana 148 Zakona o promjeru i katastru nekretnina ("Sl.list R BiH", broj: 22/84, 12/87) i Zakona o primjeni Zakona o promjeru i katastru nekretnina ("Sl.list R BiH", broj 13/94) i člana 200 Zakona o upravnom postupku ("Službene novine Federacije BiH, broj: 2/98), d o n o s i

R J E Š E N J E

1. Dozvoljava se na osnovu prijavnog lista Dn 406 /00

TEHNIČKA RADNJA - SPAJANJE I CIJEPANJE PARCELE

tako da se par.br.

- k.è. 433/3	zv"Krè"	- njiva 5 klase	pov. 1432 m2
- k.è.	"	- njiva 6 klase	pov. 642 m2
- k.è. 699	Grivici	- put	pov. 390 m2
- k.è. 700	Fatina luka	- stam.zgrada	pov. 86 m2
-	"	- pom.zgrada	pov. 27 m2
	"	- dvoriste	pov. 500 m2
	"	- njiva 2.klase	pov. 52 m2
- k.è.701	Grivici	- njiva 2.klase	pov. 2963 m2
	"	- njiva 3 klase	pov. 2200 m2
- k.è.702	Grivici	- njiva 2 klase	pov. 1560 m2
	"	- njiva 3 klase	pov. 1452 m2
- k.è.703	Put za Grivici	- put	pov. 955 m2
- k.è.704	Grivici	- njiva 2 klase	pov. 540 m2
		- njiva 3 klase	pov. 496 m2
- k.è.705	Grivici	- njiva 2 klase	pov. 646 m2
		- njiva 3 klase	pov. 520 m2

spajaju sa 1125 /2 koja se cijepa na :

- k.è. 1125/2,	zv. "Grivići"	- ostalo neplodno zemljište,	pov.103636 m2
- "	"	- pom.objekat u privredi br.1,	pov. 839 m2
- "	"	- posl.zgrada u privredi br.2,	pov. 409 m2
- "	"	- pom.zgrada u privredi br.3,	pov. 168 m2
- "	"	- pom.zgrada u privredi br.4,	pov. 72 m2

-	"	"	- posl.zgrada u privredi br.5,pov.	779 m2
-	"	"	- posl.zgrada u privredi br.6,pov.	779 m2
-	"	"	- posl.zgrada u privredi br.7,pov.	350 m2
-	"	"	- posl.zgrada u privredi br.8,pov.	2038 m2
-	"	"	- pom.zgrada u privredi br.9,pov.	54 m2
-	"	"	- pom.zgrada u privredi br.10,pov.	86 m2
-	"	"	- pom.zgrada u privredi br.11,pov.	22 m2
-	"	"	- pom.zgrada u privredi br.12,pov.	29 m2
-	"	"	- pom.zgrada u privredi br.13,pov.	22 m2
-	"	"	- posl.zgrada u privredi br.14,pov.	1456 m2
-	"	"	- posl.zgrada u privredi br.15,pov.	2658 m2
-	"	"	- posl.zgrada u privredi br.16,pov.	4393 m2
-	"	"	- posl.zgrada u privredi br.17,pov.	478 m2
-	"	"	- posl.zgrada u privredi br.18,pov.	1560 m2
-	"	"	- pom.zgrada u privredi br.19,pov.	32 m2
-	"	"	- posl.zgrada u privredi br.20,pov.	5148 m2
-	"	"	- posl.zgrada u privredi br.21,pov.	571 m2
-	"	"	- posl.zgrada u privredi br.22,pov.	175 m2
-	"	"	- posl.zgrada u privredi br.23,pov.	2950 m2
-	"	"	- posl.zgrada u privredi br.24,pov.	1217 m2
-	"	"	- posl.zgrada u privredi br.25,pov.	690 m2
-	"	"	- pom. zgrada u privredi br.26,pov.	9 m2
-	"	"	- pom. zgrada u privredi br.27,pov.	16 m2
-	"	"	- posl.zgrada u privredi br.28,pov.	207 m2
-	"	"	- posl.zgrada u privredi br.29,pov.	355 m2
-	"	"	- posl.zgrada u privredi br.30,pov.	1732 m2
-	"	"	- pom. zgrada u privredi br.31,pov.	9 m2
-	"	"	- trafo br.32,pov.	13 m2
-	"	"	- posl.zgrada u privredi br.33,pov.	1048 m2
-	"	"	- posl.zgrada u privredi br.34,pov.	385 m2
-	"	"	- pom. zgrada u privredi br.35,pov.	5 m2
-	"	"	- posl.zgrada u privredi br.36.pov.	1167 m2
-	"	"	- posl.zgrada u privredi br.37,pov.	796 m2
-	"	"	- posl.zgrada u privredi br.38,pov.	156 m2
-	"	"	- posl.zgrada u privredi br.39,pov.	184 m2
-	"	"	- posl.zgrada u privredi br.40,pov.	914 m2
-	"	"	- posl.zgrada u privredi br.41,pov.	581 m2
-	"	"	- posl.zgrada u privredi br.42,pov.	449 m2
-	"	"	- posl.zgrada u privredi br.43,pov.	449 m2
-	"	"	- posl.zgrada u privredi br.44,pov.	52 m2
-	"	"	- posl.zgrada u privredi br.45,pov.	322 m2
-	"	"	- pom.zgrada u privredi br.46,pov.	24 m2
-	"	"	- pom.zgrada u privredi br.47,pov.	10 m2
-	"	"	- posl.zgrada u privredi br.48,pov.	134 m2
-	"	"	- posl.zgrada u privredi br.49,pov.	687 m2
-	"	"	- pom. zgrada u privredi br.50,pov.	161 m2
-	"	"	- pom. zgrada u privredi br.51,pov.	32 m2
-	"	"	- pom. zgrada u privredi br.52,pov.	13 m2
-	k.è.1125/6	"	- ostalo neplodno zemljište pov.	7580 m2
-	k.è.1125/7	"	- posl.zgrada u privredi br. 1,pov.	1982 m2
-	"	"	- ostalo neplodno zemljište pov.	2678 m2
-	k.è.1125/8	"	- pom. zgrada u privredi br. 1,pov.	51 m2
-	"	"	- ostalo neplodno zemljište pov.	2129 m2
-	k.è.1125/9	"	- posl.zgrada u privredi br. 1,pov.	1030 m2
-	"	"	- ostalo neplodno zemljište pov.	948 m2
-	k.è.1125/10	"	- ostalo neplodno zemljište pov.	3925 m2
-	k.è.1125/11	"	- ostalo neplodno zemljište pov.	17403 m2

-	"	"	- stambena zgrada	br. 1,pov.	86 m2
-	"	"	- posl.zgrada u privredi	br. 2,pov.	2121 m2
-	"	"	- posl.zgrada u privredi	br. 3,pov.	2138 m2
-	"	"	- posl.zgrada u privredi	br. 4,pov.	1940 m2
-	"	"	- pom. zgrada u privredi	br. 5,pov.	25 m2
-	"	"	- pom. zgrada u privredi	br. 6,pov.	10 m2
-	"	"	- pom. zgrada u privredi	br. 7,pov.	166 m2
-	"	"	- pom. zgrada u privredi	br. 8,pov.	78 m2
-	"	"	- pom. zgrada u privredi	br. 9,pov.	75 m2
-	k.è.1125/12	"	- posl.zgrada u privredi	br. 1,pov.	599 m2
-	"	"	- ostalo nepolodno zemljište	pov.	1301 m2
-	k.è.1125/13	"	- potok	pov.	5460 m2

sve u k.o. Hadžiiai.

2.ODREĐUJE SE provođenje u katastru nekretnina na osnovu ovog rješenja.

O b r a z l o z e n j e

Na osnovu prijavnog lista Dn 406 /00

služba za prostorno uređenje, stambene i komunalne poslove
 imovinsko - pravne poslove, geodetske poslove i katastar
 je po službenoj dužnosti provela postupak upisa.

U postupku je utvrđeno da nema smetnji da se na osnovu člana 147 Zakona
 o premjeru i katastru nekretnina dozvoli upis jer iz katastra nekretnina
 proizilazi da nema smetnji za upis, a za dostavljenu javnu ispravu
 utvrđena je sadržina koja se zahtijeva za vršenje uknjižbe.

Na osnovu ovog rješenja æ se u smislu člana 154 Zakona o premjeru i
 katastru nekretnina izvršiti tehnička radnja spajanje i cijepanje parcele
 kako je dozvoljeno u dispozitivu rješenja.

POUKA: Protiv ovog rjesenja moze se izjaviti zalba Federalnoj upravi za
 geodetske i imovinsko pravne poslove u roku od 15.dana od dana
 dostavljanja rjesenja.

Dostavljeno:

- 1.Podnosiocu zahtjeva
- 2.Na oglasnu ploču Opštine
- 3.Katastru
- 4.a/a

N A È E L N I K

 Halid Bajriæ

STANJE POSLIJE PROMJENE:

☐E ☐(17U ☐(s0B☐(s10H ☐(s12H
 BOSNA I HERCEGOVINA
 FEDERACIJA BOSNE I HERCEGOVINE
 KANTON SARAJEVO
 OPŠTINA HADŽIĆI
 OPŠTINSKI NA-ELNIK
 Služba za prostorno uređenje, stambene i komunalne

poslove, imovinsko-pravne poslove, geodetske poslove i
katastar

□(s6H□(s1B KATASTARSKOKNJI;NI IZVODAK□(s0B□(s10H□(s17H□&112D

B L I S T

Ú-----Á---¿
Optina: HAD;I□I
³Br. kku.³St.³
Katastarski srez: SARAJEVO (50) Vlasnik, nosioc prava
raspolaganja Á-----Á---'
Katastarska optina: HAD;I□I (7) i prava korišćenja na
zemljištu 17.10.2000 ³ 171³ 1³
Ú-----Á-----Á-----
-Á-----Á-----Á-Á-----Á---'
³ Matični broj ³ ³
³Broj dnevnika ³Redni Br.³ ³
³Indikacija nosioca prava na zemljištu ³ ³ Vrsta prava ³Obim
prava³i datum upisa ³ upisa u ³ Primjedba ³
³ Sjedište ili prebivalište i adresa ³æifra³ na zemljištu ³na zemlj.
³ i brisanja ³ C Listu ³
Á-----Á-----Á-----
-Á-----Á-----Á-----
³ 1 ³ 2 ³ 3
³ 4 ³ 5 ³ 6 ³
Á-----Á-----Á-----
-Á-----Á-----Á-----
³ ³ ³ ³ ³ ³
³ ³ 0³ ³ 0/0
³ ³ ³ ³ ³
³ ³ ³ ³ ³
³ 0000007093608 ³ ³ ³
³ SFRJ-SAV.SEKR.ZA NARODNU ODBRANU ³ 210³PRAVO RASPOLAGA³ 1/1
³ BEOGRAD ³ ³ ³
³ ³ ³ ³ ³
Á-----Á-----Á-----
-Á-----Á-----Á-----
Á-----
-----Ú

A L I S T

Ú-----Á---¿
Optina: HAD;I□I
³Br. kku.³St.³
Katastarski srez: SARAJEVO (50) Popis zemljišta
Á-----Á---'
Katastarska optina: HAD;I□I (7)
17.10.2000 ³ 171³ 1³

Ú	Á	Á	Á	Á	Á	Á	Á	Á	Á
Parcela Br ³ Se ³ Br ³ Naziv parcele				Kultura i klasa					
Pripis ili otpis Redni br. ³				ili		ili naÅin koriŒtenja ³			
PovrĈina Ter	Á	Á	Á	Á	Á	Á	Á	Á	Á
Osn. Pod ³ ra ³ Na ³ an ³ ulica i kuĈni broj		Æifra	zemljiĈta						
ha a my ³ eta ³ Dnev. ³ Datum	Br. kku ³	C listu ³							
1	2	3	4	5	6				
7	8	9	10	11	12				
1 93 ³	976 ³	2	10 ³	æUPE IZA HOTELA	610 ³	POMOCNA ZGRADA			
5 73 ³	977 ³	2	10 ³	ZGRADA HOTELA	520 ³	STAMB.POSL. ZGRADA			
4 38 ³	1001 ³	2	10 ³	S.P.SELJE 62-66	520 ³	STAMB.POSL. ZGRADA			
4 41 ³	1002 ³	2	10 ³	UTA ZGRADA ISPOD KN	510 ³	STAMBENA ZGRADA			
3 59 ³	1035 ³	2	10 ³	ZELENA ZGRADA	510 ³	STAMBENA ZGRADA			
19 22 45 ³	1125 ³	2	21	19 ³ GRIVIÄI	329 ³	OSTALO NEPLOD.ZEMLJ. ³			
	1153 ³	2	13	PRUGA ZA GRIVIÄE	329 ³	OSTALO NEPLOD.ZEMLJ. ³			
58 14 ³	1164 ³	2	9	GRIVIÄI	747 ³	ZEM.UZ ZG.SSNO I DSZ ³			
38 74 ³	1206 ³	1	2	9 ³ REZERVOAR	174 ³	SUMA 4. KLASE			
3 32 ³	1206 ³	2	2	9 ³ REZERVOAR	415 ³	VODOPRIVRED. OBJEKAT ³			
2 02 ³	1426 ³	2	13	PRUGA ZA GRIVIÄE	329 ³	OSTALO NEPLOD.ZEMLJ. ³			
13 16 ³	1456 ³	2	13	DOM	329 ³	OSTALO NEPLOD.ZEMLJ. ³			
18 63 ³	1463 ³	1	2	12 ³ DOM	547 ³	ZGR.SSNO I DRUST.SAM ³			
4 41 ³		2	2		547 ³	ZGR.SSNO I DRUST.SAM ³			
1 10 ³		3	3		547 ³	ZGR.SSNO I DRUST.SAM ³			
1 82 ³		4	3		547 ³	ZGR.SSNO I DRUST.SAM ³			
43 ³		5	3		547 ³	ZGR.SSNO I DRUST.SAM ³			
7 ³		3	3		747 ³	ZEM.UZ ZG.SSNO I DSZ ³			
15 45 ³	1464 ³	2	12	DOM	132 ³	VOCNJAK 2. KLASE			
10 19 ³									

UKUPNA POVRÆINA ³

A1 B1 L I S T

Ú-----
Optina: HAD|I|I Podaci o zgradi, posebnim dijelovima, Br. kku. St.
Katastarski srez: SARAJEVO (50) zgrade, vlasniku i nosiocu prava
Katastarska optina: HAD|I|I (7) raspolaganja
17.10.2000 171 1

Br. S Parcela Br. God Vr Br Sp Ozn Br. Br. K K W O Povr.
Pripis ili otpis Br.
Namjena korištenja zgradnja sp Ul-ra dij so po u u C s u
objekta ulo k Broj Pod ra rad Os ra az t ela ba pr h p t my æif.
Dnevn Datum Br kku Pod lst

18 19 20 21 22 23

610 POMOĆNA ZGRADA 976 959 11 PR 193
520 STAMB. POSL. ZGRADA 977 959 11 03 573

44 5121 JEDNOSOBAN STAN 1 1 PR 1 1 1 2
47 5121 JEDNOSOBAN STAN 1 1 01 1 1 1 3
50 5121 JEDNOSOBAN STAN 1 1 01 1 1 1 1
26 5111 GARSONJERA 1 1 01 1 1 1 2
43 5121 JEDNOSOBAN STAN 1 1 01 1 1 1 4
56 5121 JEDNOSOBAN STAN 1 1 02 1 1 1 3
47 5121 JEDNOSOBAN STAN 1 1 02 1 1 1 3
50 5121 JEDNOSOBAN STAN 1 1 02 1 1 1 1
26 5121 JEDNOSOBAN STAN 1 1 02 1 1 1 2
43 5121 JEDNOSOBAN STAN 1 1 02 1 1 1 4
56 5121 JEDNOSOBAN STAN 1 1 03 1 1 1 3
47 5121 JEDNOSOBAN STAN 1 1 03 1 1 1 3

	3	1 ³	2 ³	3	3	3	3	3	3	3	01 ³	3	2 ³	3	1 ³	1 ³	1 ³	3 ³
57 ³ 5131 ³	DVOSOBAN	STAN																
	3	1 ³	2 ³	3	3	3	3	3	3	3	01 ³	3	2 ³	3	1 ³	1 ³	1 ³	3 ³
57 ³ 5131 ³	DVOSOBAN	STAN																
	3	1 ³	2 ³	3	3	3	3	3	3	3	02 ³	3	2 ³	3	1 ³	1 ³	1 ³	3 ³
57 ³ 5131 ³	DVOSOBAN	STAN																
	3	1 ³	2 ³	3	3	3	3	3	3	3	02 ³	3	2 ³	3	1 ³	1 ³	1 ³	3 ³
57 ³ 5131 ³	DVOSOBAN	STAN																
	3	1 ³	2 ³	3	3	3	3	3	3	3	01 ³	3	2 ³	3	1 ³	1 ³	1 ³	3 ³
57 ³ 5131 ³	DVOSOBAN	STAN																
	3	1 ³	2 ³	3	3	3	3	3	3	3	01 ³	3	2 ³	3	1 ³	1 ³	1 ³	3 ³
57 ³ 5131 ³	DVOSOBAN	STAN																
	3	1 ³	2 ³	3	3	3	3	3	3	3	02 ³	3	2 ³	3	1 ³	1 ³	1 ³	3 ³
57 ³ 5131 ³	DVOSOBAN	STAN																
	3	1 ³	2 ³	3	3	3	3	3	3	3	02 ³	3	2 ³	3	1 ³	1 ³	1 ³	3 ³
57 ³ 5131 ³	DVOSOBAN	STAN																
	3	1 ³	2 ³	3	3	3	3	3	3	3	02 ³	3	2 ³	3	1 ³	1 ³	1 ³	3 ³
57 ³ 5131 ³	DVOSOBAN	STAN																
	3	1 ³	2 ³	3	3	3	3	3	3	3	02 ³	3	2 ³	3	1 ³	1 ³	1 ³	3 ³
57 ³ 5131 ³	DVOSOBAN	STAN																
	3	1 ³	2 ³	3	3	3	3	3	3	3	PR ³	3		3	1 ³			2 ³
54 ³ 5311 ³	POSL. PROSTOR U PRIV.																	
	3	1 ³	2 ³	3	3	3	3	3	3	3	PR ³	3		3	1 ³			7 ³
129 ³ 5311 ³	POSL. PROSTOR U PRIV.																	
	3	1 ³	2 ³	3	3	3	3	3	3	3	PR ³	3		3	1 ³			8 ³
42 ³ 5311 ³	POSL. PROSTOR U PRIV.																	
	3	1 ³	2 ³	3	3	3	3	3	3	3	PR ³	3		3	1 ³			3 ³
104 ³ 5311 ³	POSL. PROSTOR U PRIV.																	
	3	1 ³	2 ³	3	3	3	3	3	3	3	3							
	1002 ³																	
510 ³	STAMBENA ZGRADA																	
	3	1 ³	2 ³	3	3	3	3	3	3	3	00 ³	3		3				
441 ³ 5121 ³	JEDNOSOBAN STAN																	
	3	1 ³	2 ³	3	3	3	3	3	3	3	PR ³	3	2 ³	3	1 ³	1 ³	1 ³	3 ³
58 ³ 5131 ³	DVOSOBAN STAN																	
	3	1 ³	2 ³	3	3	3	3	3	3	3	PR ³	3	2 ³	3	1 ³	1 ³	1 ³	3 ³
58 ³ 5131 ³	DVOSOBAN STAN																	
	3	1 ³	2 ³	3	3	3	3	3	3	3	01 ³	3	2 ³	3	1 ³	1 ³	1 ³	3 ³
58 ³ 5131 ³	DVOSOBAN STAN																	
	3	1 ³	2 ³	3	3	3	3	3	3	3	01 ³	3	2 ³	3	1 ³	1 ³	1 ³	3 ³
58 ³ 5131 ³	DVOSOBAN STAN																	
	3	1 ³	2 ³	3	3	3	3	3	3	3	02 ³	3	2 ³	3	1 ³	1 ³	1 ³	3 ³
58 ³ 5131 ³	DVOSOBAN STAN																	
	3	1 ³	2 ³	3	3	3	3	3	3	3	02 ³	3	2 ³	3	1 ³	1 ³	1 ³	3 ³
58 ³ 5131 ³	DVOSOBAN STAN																	
	3	1 ³	2 ³	3	3	3	3	3	3	3	PR ³	3	2 ³	3	1 ³	1 ³	1 ³	3 ³
58 ³ 5131 ³	DVOSOBAN STAN																	
	3	1 ³	2 ³	3	3	3	3	3	3	3	PR ³	3	2 ³	3	1 ³	1 ³	1 ³	3 ³
58 ³ 5131 ³	DVOSOBAN STAN																	
	3	1 ³	2 ³	3	3	3	3	3	3	3	01 ³	3	2 ³	3	1 ³	1 ³	1 ³	3 ³
58 ³ 5131 ³	DVOSOBAN STAN																	
	3	1 ³	2 ³	3	3	3	3	3	3	3	01 ³	3	2 ³	3	1 ³	1 ³	1 ³	3 ³
58 ³ 5131 ³	DVOSOBAN STAN																	
	3	1 ³	2 ³	3	3	3	3	3	3	3	01 ³	3	2 ³	3	1 ³	1 ³	1 ³	3 ³
58 ³ 5131 ³	DVOSOBAN STAN																	

58 ³ 5131 ³	DVOSOBAN STAN	3	3	3	3	3	3	3	3	02 ³	3	2 ³	3	1 ³	1 ³	1 ³	3 ³
58 ³ 5131 ³	DVOSOBAN STAN	3	3	3	3	3	3	3	3	02 ³	3	2 ³	3	1 ³	1 ³	1 ³	3 ³
58 ³ 5131 ³	DVOSOBAN STAN	3	3	3	3	3	3	3	3	PR ³	3	2 ³	3	1 ³	1 ³	1 ³	3 ³
58 ³ 5131 ³	DVOSOBAN STAN	3	3	3	3	3	3	3	3	PR ³	3	2 ³	3	1 ³	1 ³	1 ³	3 ³
58 ³ 5131 ³	DVOSOBAN STAN	3	3	3	3	3	3	3	3	01 ³	3	2 ³	3	1 ³	1 ³	1 ³	3 ³
58 ³ 5131 ³	DVOSOBAN STAN	3	3	3	3	3	3	3	3	01 ³	3	2 ³	3	1 ³	1 ³	1 ³	3 ³
58 ³ 5131 ³	DVOSOBAN STAN	3	3	3	3	3	3	3	3	02 ³	3	2 ³	3	1 ³	1 ³	1 ³	3 ³
58 ³ 5131 ³	DVOSOBAN STAN	3	3	3	3	3	3	3	3	02 ³	3	2 ³	3	1 ³	1 ³	1 ³	3 ³
58 ³ 5131 ³	DVOSOBAN STAN	3	3	3	3	3	3	3	3	02 ³	3	2 ³	3	1 ³	1 ³	1 ³	3 ³
510 ³	STAMBENA ZGRADA	3	3	3	3	3	3	3	3	00 ³	3	3	3	3	3	3	3
359 ³ 5121 ³	JEDNOSOBAN STAN	3	3	3	3	3	3	3	3	PR ³	3	2 ³	3	1 ³	1 ³	1 ³	4 ³
47 ³ 5131 ³	DVOSOBAN STAN	3	3	3	3	3	3	3	3	PR ³	3	1 ³	3	1 ³	1 ³	1 ³	1 ³
38 ³ 5121 ³	JEDNOSOBAN STAN	3	3	3	3	3	3	3	3	PR ³	3	3 ³	3	1 ³	1 ³	1 ³	4 ³
54 ³ 5131 ³	DVOSOBAN STAN	3	3	3	3	3	3	3	3	01 ³	3	2 ³	3	1 ³	1 ³	1 ³	4 ³
47 ³ 5131 ³	DVOSOBAN STAN	3	3	3	3	3	3	3	3	01 ³	3	1 ³	3	1 ³	1 ³	1 ³	1 ³
38 ³ 5121 ³	JEDNOSOBAN STAN	3	3	3	3	3	3	3	3	01 ³	3	3 ³	3	1 ³	1 ³	1 ³	4 ³
54 ³ 5131 ³	DVOSOBAN STAN	3	3	3	3	3	3	3	3	02 ³	3	2 ³	3	1 ³	1 ³	1 ³	4 ³
47 ³ 5131 ³	DVOSOBAN STAN	3	3	3	3	3	3	3	3	02 ³	3	1 ³	3	1 ³	1 ³	1 ³	1 ³
38 ³ 5121 ³	JEDNOSOBAN STAN	3	3	3	3	3	3	3	3	02 ³	3	3 ³	3	1 ³	1 ³	1 ³	4 ³
54 ³ 5131 ³	DVOSOBAN STAN	3	3	3	3	3	3	3	3	03 ³	3	2 ³	3	1 ³	1 ³	1 ³	4 ³
47 ³ 5131 ³	DVOSOBAN STAN	3	3	3	3	3	3	3	3	03 ³	3	1 ³	3	1 ³	1 ³	1 ³	1 ³
38 ³ 5121 ³	JEDNOSOBAN STAN	3	3	3	3	3	3	3	3	03 ³	3	3 ³	3	1 ³	1 ³	1 ³	4 ³
54 ³ 5131 ³	DVOSOBAN STAN	3	3	3	3	3	3	3	3	04 ³	3	2 ³	3	1 ³	1 ³	1 ³	4 ³
47 ³ 5131 ³	DVOSOBAN STAN	3	3	3	3	3	3	3	3	04 ³	3	1 ³	3	1 ³	1 ³	1 ³	1 ³
38 ³ 5121 ³	JEDNOSOBAN STAN	3	3	3	3	3	3	3	3	04 ³	3	3 ³	3	1 ³	1 ³	1 ³	4 ³
54 ³ 5131 ³	DVOSOBAN STAN	3	3	3	3	3	3	3	3	PR ³	3	2 ³	3	1 ³	1 ³	1 ³	4 ³
47 ³ 5131 ³	DVOSOBAN STAN	3	3	3	3	3	3	3	3	PR ³	3	1 ³	3	1 ³	1 ³	1 ³	1 ³
38 ³ 5121 ³	JEDNOSOBAN STAN	3	3	3	3	3	3	3	3	PR ³	3	3 ³	3	1 ³	1 ³	1 ³	4 ³
54 ³ 5131 ³	DVOSOBAN STAN	3	3	3	3	3	3	3	3	PR ³	3	3	3	3	3	3	3

47 ³ 5131 ³	DVOSOBAN STAN	3	3	3	3	3	3	3	3	01 ³	3	2 ³	3	1 ³	1 ³	1 ³	4 ³			
36 ³ 5121 ³	JEDNOSOBAN STAN	3	3	3	3	3	3	3	3	01 ³	3	1 ³	3	1 ³	1 ³	1 ³	1 ³			
54 ³ 5131 ³	DVOSOBAN STAN	3	3	3	3	3	3	3	3	01 ³	3	3 ³	3	1 ³	1 ³	1 ³	4 ³			
47 ³ 5131 ³	DVOSOBAN STAN	3	3	3	3	3	3	3	3	02 ³	3	2 ³	3	1 ³	1 ³	1 ³	4 ³			
38 ³ 5121 ³	JEDNOSOBAN STAN	3	3	3	3	3	3	3	3	02 ³	3	1 ³	3	1 ³	1 ³	1 ³	1 ³			
54 ³ 5131 ³	DVOSOBAN STAN	3	3	3	3	3	3	3	3	02 ³	3	3 ³	3	1 ³	1 ³	1 ³	4 ³			
47 ³ 5131 ³	DVOSOBAN STAN	3	3	3	3	3	3	3	3	03 ³	3	2 ³	3	1 ³	1 ³	1 ³	4 ³			
38 ³ 5121 ³	JEDNOSOBAN STAN	3	3	3	3	3	3	3	3	03 ³	3	1 ³	3	1 ³	1 ³	1 ³	1 ³			
54 ³ 5131 ³	DVOSOBAN STAN	3	3	3	3	3	3	3	3	03 ³	3	3 ³	3	1 ³	1 ³	1 ³	4 ³			
47 ³ 5131 ³	DVOSOBAN STAN	3	3	3	3	3	3	3	3	04 ³	3	2 ³	3	1 ³	1 ³	1 ³	4 ³			
38 ³ 5121 ³	JEDNOSOBAN STAN	3	3	3	3	3	3	3	3	04 ³	3	1 ³	3	1 ³	1 ³	1 ³	1 ³			
54 ³ 5131 ³	DVOSOBAN STAN	3	3	3	3	3	3	3	3	04 ³	3	3 ³	3	1 ³	1 ³	1 ³	4 ³			
3	3	3	3	3	3	3	3	3	3	1 ³ 2 ³ 1436 ³	3	1 ³ 966 ³ 11 ³ 01 ³	3	3	3	3	3	3	0 ³	0 ³
3	3	3	3	3	3	3	3	3	3	1 ³ 2 ³	3	3	3	3	3	3	3	3	441 ³ 5470 ³	
3	3	3	3	3	3	3	3	3	3	1 ³ 2 ³ 1436 ³	3	2 ³ 966 ³ 11 ³ 00 ³	3	3	3	3	3	3	0 ³	0 ³
3	3	3	3	3	3	3	3	3	3	1 ³ 2 ³	3	3	3	3	3	3	3	3	110 ³ 5470 ³	
3	3	3	3	3	3	3	3	3	3	1 ³ 2 ³ 1436 ³	3	3 ³ 966 ³ 11 ³ 00 ³	3	3	3	3	3	3	0 ³	0 ³
3	3	3	3	3	3	3	3	3	3	1 ³ 2 ³	3	3	3	3	3	3	3	3	182 ³ 5470 ³	
3	3	3	3	3	3	3	3	3	3	1 ³ 2 ³ 1436 ³	3	4 ³ 966 ³ 11 ³ 00 ³	3	3	3	3	3	3	0 ³	0 ³
3	3	3	3	3	3	3	3	3	3	1 ³ 2 ³	3	3	3	3	3	3	3	3	43 ³ 5470 ³	
3	3	3	3	3	3	3	3	3	3	1 ³ 2 ³ 1436 ³	3	5 ³ 966 ³ 11 ³ 00 ³	3	3	3	3	3	3	0 ³	0 ³
3	3	3	3	3	3	3	3	3	3	1 ³ 2 ³	3	3	3	3	3	3	3	3	7 ³ 5470 ³	

UKUPNA POVRSINA 3101223

 3 Indikacija nosioca prava na objektu 3
 3 Br.3Br.dnev.i dat.3Broj upisa3
 3 Maticni 3 Sjedište ili prebivalište i adresa 3Sifra3 Vrsta
 prava 3Obim prava3pod3upisa ili bri.3 u C list 3

³ ³ 1 ³ ³ 2 ³ ³
³ 4 ³1 ³ 5 ³ 6 ³ 7 ³ ³ ³
-----Á-----Á-----Á-----Á-----Á-----Á-----Á-----Á-----
-----Á-----Á-----Á-----Á-----Á-----Á-----Á-----Á-----
³0000007093608³SFRJ-SAV.SEKR.ZA NARODNU ODBRANU ³ 210³PRAVO
RASPOLAGANJ³ 1/1 ³ 1³ ³ . ³ ³
³ ³ ³BEOGRAD ³ ³
³ ³ ³ ³ ³ ³
-----Á-----Á-----Á-----Á-----Á-----Á-----Á-----Á-----
-----Á-----Á-----Á-----Á-----Á-----Á-----Á-----Á-----Û

Naknada u iznosu od..... KM prema optinskoj taksi
Da je prepis vjeran originalu tvrdi i ovjerava
o naknadama za korištenje i vršenje usluga u oblasti premjera,
katastra zemljišta, katastra komunalnih uređaja i katastra

.....
nekretnina, naplatena i zavedena u spisak taksa pod brojem
...../20..
.....

(m.p.)

OPIS PROMJENE:

BOSNA I HERCEGOVINA
FEDERACIJA BOSNA I HERCEGOVINA
KANTON SARAJEVO
OPŠTINA HADŽIĆI-OPŠTINSKI NAČELNIK
Služba za prostorno uređenje, stambene i komunalne poslove,
imovinsko pravne poslove, geodetske poslove i katastar

Broj: Dn 406/00

Datum: 16.10.2000.godine

Služba za prostorno uređenje, stambene i komunalne poslove, imovinsko pravne poslove, geodetske poslove i katastar nekretnina, po zahtjevu stranke u postupku upisa na osnovu privatne isprave, a na osnovu člana 148 Zakona o premjeru i katastru nekretnina ("Sl.list R BiH", broj: 22/84, 12/87) i Zakona o primjeni Zakona o premjeru i katastru nekretnina ("Sl.list R BiH", broj 13/94) i člana 200 Zakona o upravnom postupku ("Službene novine Federacije BiH, broj: 2/98), d o n o s i

R J E Š E N J E

1. Dozvoljava se na osnovu prijavnog lista Dn 406 /00

TEHNIČKA RADNJA - SPAJANJE I CIJEPAVANJE PARCELE

tako da se par.br.

- k.è. 433/3	zv"Krè"	- njiva 5 klase	pov.	1432 m2
- k.è.	"	- njiva 6 klase	pov.	642 m2
- k.è. 699	Grivici	- put	pov.	390 m2
- k.è. 700	Fatina luka	- stam.zgrada	pov.	86 m2
-	"	- pom.zgrada	pov.	27 m2
	"	- dvoriste	pov.	500 m2
	"	- njiva 2.klase	pov.	52 m2
- k.è.701	Grivici	- njiva 2.klase	pov.	2963 m2
	"	- njiva 3 klase	pov.	2200 m2
- k.è.702	Grivici	- njiva 2 klase	pov.	1560 m2
	"	- njiva 3 klase	pov.	1452 m2
- k.è.703	Put za Grivici	- put	pov.	955 m2
- k.è.704	Grivici	- njiva 2 klase	pov.	540 m2
		- njiva 3 klase	pov.	496 m2
- k.è.705	Grivici	- njiva 2 klase	pov.	646 m2
		- njiva 3 klase	pov.	520 m2

spajaju sa 1125 /2 koja se cijepa na :

- k.è. 1125/2,	zv. "Grivići"	- ostalo neplodno zemljište,	pov.	103636 m2
- "	"	- pom.objekat u privredi br.1,	pov.	839 m2
- "	"	- posl.zgrada u privredi br.2,	pov.	409 m2
- "	"	- pom.zgrada u privredi br.3,	pov.	168 m2
- "	"	- pom.zgrada u privredi br.4,	pov.	72 m2

-	"	"	- posl.zgrada u privredi br.5,pov.	779 m2
-	"	"	- posl.zgrada u privredi br.6,pov.	779 m2
-	"	"	- posl.zgrada u privredi br.7,pov.	350 m2
-	"	"	- posl.zgrada u privredi br.8,pov.	2038 m2
-	"	"	- pom.zgrada u privredi br.9,pov.	54 m2
-	"	"	- pom.zgrada u privredi br.10,pov.	86 m2
-	"	"	- pom.zgrada u privredi br.11,pov.	22 m2
-	"	"	- pom.zgrada u privredi br.12,pov.	29 m2
-	"	"	- pom.zgrada u privredi br.13,pov.	22 m2
-	"	"	- posl.zgrada u privredi br.14,pov.	1456 m2
-	"	"	- posl.zgrada u privredi br.15,pov.	2658 m2
-	"	"	- posl.zgrada u privredi br.16,pov.	4393 m2
-	"	"	- posl.zgrada u privredi br.17,pov.	478 m2
-	"	"	- posl.zgrada u privredi br.18,pov.	1560 m2
-	"	"	- pom.zgrada u privredi br.19,pov.	32 m2
-	"	"	- posl.zgrada u privredi br.20,pov.	5148 m2
-	"	"	- posl.zgrada u privredi br.21,pov.	571 m2
-	"	"	- posl.zgrada u privredi br.22,pov.	175 m2
-	"	"	- posl.zgrada u privredi br.23,pov.	2950 m2
-	"	"	- posl.zgrada u privredi br.24,pov.	1217 m2
-	"	"	- posl.zgrada u privredi br.25,pov.	690 m2
-	"	"	- pom. zgrada u privredi br.26,pov.	9 m2
-	"	"	- pom. zgrada u privredi br.27,pov.	16 m2
-	"	"	- posl.zgrada u privredi br.28,pov.	207 m2
-	"	"	- posl.zgrada u privredi br.29,pov.	355 m2
-	"	"	- posl.zgrada u privredi br.30,pov.	1732 m2
-	"	"	- pom. zgrada u privredi br.31,pov.	9 m2
-	"	"	- trafo br.32,pov.	13 m2
-	"	"	- posl.zgrada u privredi br.33,pov.	1048 m2
-	"	"	- posl.zgrada u privredi br.34,pov.	385 m2
-	"	"	- pom. zgrada u privredi br.35,pov.	5 m2
-	"	"	- posl.zgrada u privredi br.36,pov.	1167 m2
-	"	"	- posl.zgrada u privredi br.37,pov.	796 m2
-	"	"	- posl.zgrada u privredi br.38,pov.	156 m2
-	"	"	- posl.zgrada u privredi br.39,pov.	184 m2
-	"	"	- posl.zgrada u privredi br.40,pov.	914 m2
-	"	"	- posl.zgrada u privredi br.41,pov.	581 m2
-	"	"	- posl.zgrada u privredi br.42,pov.	449 m2
-	"	"	- posl.zgrada u privredi br.43,pov.	449 m2
-	"	"	- posl.zgrada u privredi br.44,pov.	52 m2
-	"	"	- posl.zgrada u privredi br.45,pov.	322 m2
-	"	"	- pom.zgrada u privredi br.46,pov.	24 m2
-	"	"	- pom.zgrada u privredi br.47,pov.	10 m2
-	"	"	- posl.zgrada u privredi br.48,pov.	134 m2
-	"	"	- posl.zgrada u privredi br.49,pov.	687 m2
-	"	"	- pom. zgrada u privredi br.50,pov.	161 m2
-	"	"	- pom. zgrada u privredi br.51,pov.	32 m2
-	"	"	- pom. zgrada u privredi br.52,pov.	13 m2
-	k.è.1125/6	"	- ostalo neplodno zemljište pov.	7580 m2
-	k.è.1125/7	"	- posl.zgrada u privredi br. 1,pov.	1982 m2
-	"	"	- ostalo neplodno zemljište pov.	2678 m2
-	k.è.1125/8	"	- pom. zgrada u privredi br. 1,pov.	51 m2
-	"	"	- ostalo neplodno zemljište pov.	2129 m2
-	k.è.1125/9	"	- posl.zgrada u privredi br. 1,pov.	1030 m2
-	"	"	- ostalo neplodno zemljište pov.	948 m2
-	k.è.1125/10	"	- ostalo neplodno zemljište pov.	3925 m2
-	k.è.1125/11	"	- ostalo neplodno zemljište pov.	17403 m2

-	"	"	- stambena zgrada	br. 1,pov.	86 m2
-	"	"	- posl.zgrada u privredi	br. 2,pov.	2121 m2
-	"	"	- posl.zgrada u privredi	br. 3,pov.	2138 m2
-	"	"	- posl.zgrada u privredi	br. 4,pov.	1940 m2
-	"	"	- pom. zgrada u privredi	br. 5,pov.	25 m2
-	"	"	- pom. zgrada u privredi	br. 6,pov.	10 m2
-	"	"	- pom. zgrada u privredi	br. 7,pov.	166 m2
-	"	"	- pom. zgrada u privredi	br. 8,pov.	78 m2
-	"	"	- pom. zgrada u privredi	br. 9,pov.	75 m2
-	k.è.1125/12	"	- posl.zgrada u privredi	br. 1,pov.	599 m2
-	"	"	- ostalo nepolodno zemljište	pov.	1301 m2
-	k.è.1125/13	"	- potok	pov.	5460 m2

sve u k.o. Hadžiiai.

2.ODREĐUJE SE provođenje u katastru nekretnina na osnovu ovog rješenja.

O b r a z l o z e n j e

Na osnovu prijavnog lista Dn 406 /00

služba za prostorno uređenje, stambene i komunalne poslove imovinsko - pravne poslove, geodetske poslove i katastar je po službenoj dužnosti provela postupak upisa.

U postupku je utvrđeno da nema smetnji da se na osnovu člana 147 Zakona o premjeru i katastru nekretnina dozvoli upis jer iz katastra nekretnina proizilazi da nema smetnji za upis, a za dostavljenu javnu ispravu utvrđena je sadržina koja se zahtijeva za vršenje uknjižbe.

Na osnovu ovog rješenja æ se u smislu člana 154 Zakona o premjeru i katastru nekretnina izvršiti tehnička radnja spajanje i cijepanje parcele kako je dozvoljeno u dispozitivu rješenja.

POUKA: Protiv ovog rjesenja moze se izjaviti zalba Federalnoj upravi za geodetske i imovinsko pravne poslove u roku od 15.dana od dana dostavljanja rjesenja.

Dostavljeno:

- 1.Podnosiocu zahtjeva
- 2.Na oglasnu ploču Opštine
- 3.Katastru
- 4.a/a

N A È E L N I K

Halid Bajriæ

STANJE POSLIJE PROMJENE:

☐E ☐(17U ☐(s0B☐(s10H ☐(s12H
BOSNA I HERCEGOVINA
FEDERACIJA BOSNE I HERCEGOVINE
KANTON SARAJEVO
OPŠTINA HADŽIĆI
OPŠTINSKI NA-ELNIK
Služba za prostorno uređenje, stambene i komunalne

poslove, imovinsko-pravne poslove, geodetske poslove i
katastar

□(s6H□(s1B KATASTARSKOKNJI;NI IZVODAK□(s0B□(s10H□(s17H□&l12D

B L I S T

Ú-----Á---¿
Optina: HAD;I□I
³Br. kku.³St.³
Katastarski srez: SARAJEVO (50) Vlasnik, nosioc prava
raspolaganja Á-----Á---'
Katastarska optina: HAD;I□I (7) i prava korišćenja na
zemljištu 19.10.2000 ³ 171³ 1³
Ú-----Á-----Á-----
-Á-----Á-----Á-Á-----Á---'
³ Matični broj ³ ³
³Broj dnevnika ³Redni Br.³ ³
³Indikacija nosioca prava na zemljištu ³ ³ Vrsta prava ³Obim
prava³i datum upisa ³ upisa u ³ Primjedba ³
³ Sjedište ili prebivalište i adresa ³æifra³ na zemljištu ³na zemlj.
³ i brisanja ³ C Listu ³
Á-----Á-----Á-----Á-----Á-----
-Á-----Á-----Á-----'
³ 1 ³ 2 ³ 3
³ 4 ³ 5 ³ 6 ³
Á-----Á-----Á-----
-Á-----Á-----Á-----'
³ ³ ³ ³ ³ ³
³ ³ 0³ ³ 0/0
³34 ³01.01.19³ ³ ³ ³ ³
³ ³ ³ ³ ³ ³
³ 0000007093608 ³ ³ ³
³ ³ ³ ³ ³ ³
³ SFRJ-SAV.SEKR.ZA NARODNU ODBRANU ³ 210³ PRAVO RASPOLAGA³ 1/1
³ ³ ³ ³ ³ ³
³ BEOGRAD ³ ³ ³
³ ³ ³ ³ ³ ³
Á-----Á-----Á-----Á-----
-Á-----Á-----Á-----'
Á-----
-----Ü

A L I S T

Ú-----Á---¿
Optina: HAD;I□I
³Br. kku.³St.³
Katastarski srez: SARAJEVO (50) Popis zemljišta
Á-----Á---'
Katastarska optina: HAD;I□I (7)
19.10.2000 ³ 171³ 1³

Ú	Á	Á	Á	Á	Á	Á	Á	Á	Á	Á		
Parcela	Br	Se	Br	Naziv parcele	Kultura i klasa	Pripis ili otpis	Redni br.	Zg	P1	ili	ili naŸin koriŸtenja	
Površina	Ter	Ter	Ter	upisa u	Osn.	Pod	ra	Na	an	ulica i kućni broj	æifra	zemljišta
ha	a	mý	eta	Dnev.	Datum	Br.	kku	C	listu			
1	2	3	4	5	6	7	8	9	10	11	12	
1 93	976	2	10	æUPE IZA HOTELA	610	POMOCNA ZGRADA						
5 73	977	2	10	ZGRADA HOTELA	520	STAMB.POSL. ZGRADA						
4 38	1001	2	10	S.P.SELJE 62-66	520	STAMB.POSL. ZGRADA						
4 41	1002	2	10	UTA ZGRADA ISPOD KN	510	STAMBENA ZGRADA						
3 59	1035	2	10	ZELENA ZGRADA	510	STAMBENA ZGRADA						
10 36	1125	2	21	19 GRIVICI	329	OSTALO NEPLOD.ZEMLJ.						
13	35	3	406/0	17.10.20	431	ELEKTROENERG.OBJEKAT						
4 09	3	3	3	3	3	530	POSL.ZGR.U PRIVREDI					
7 79	3	3	3	3	3	530	POSL.ZGR.U PRIVREDI					
7 79	3	3	3	3	3	530	POSL.ZGR.U PRIVREDI					
3 50	3	3	3	3	3	530	POSL.ZGR.U PRIVREDI					
20 38	3	3	3	3	3	530	POSL.ZGR.U PRIVREDI					
14 56	3	3	3	3	3	530	POSL.ZGR.U PRIVREDI					
26 58	3	3	3	3	3	530	POSL.ZGR.U PRIVREDI					
43 93	3	3	3	3	3	530	POSL.ZGR.U PRIVREDI					
4 78	3	3	3	3	3	530	POSL.ZGR.U PRIVREDI					
15 60	3	3	3	3	3	530	POSL.ZGR.U PRIVREDI					
51 48	3	3	3	3	3	530	POSL.ZGR.U PRIVREDI					
5 71	3	3	3	3	3	530	POSL.ZGR.U PRIVREDI					
1 75	3	3	3	3	3	530	POSL.ZGR.U PRIVREDI					
29 50	3	3	3	3	3	530	POSL.ZGR.U PRIVREDI					

12 17 ³	³ 406/0 ³ 17.10.20 ³	³	³	³	530 ³ POSL.ZGR.U PRIVREDI	³
6 90 ³	³ 406/0 ³ 17.10.20 ³	³	³	³	530 ³ POSL.ZGR.U PRIVREDI	³
2 07 ³	³ 406/0 ³ 17.10.20 ³	³	³	³	530 ³ POSL.ZGR.U PRIVREDI	³
3 55 ³	³ 406/0 ³ 17.10.20 ³	³	³	³	530 ³ POSL.ZGR.U PRIVREDI	³
17 32 ³	³ 406/0 ³ 17.10.20 ³	³	³	³	530 ³ POSL.ZGR.U PRIVREDI	³
10 48 ³	³ 406/0 ³ 17.10.20 ³	³	³	³	530 ³ POSL.ZGR.U PRIVREDI	³
3 85 ³	³ 406/0 ³ 17.10.20 ³	³	³	³	530 ³ POSL.ZGR.U PRIVREDI	³
11 67 ³	³ 406/0 ³ 17.10.20 ³	³	³	³	530 ³ POSL.ZGR.U PRIVREDI	³
7 96 ³	³ 406/0 ³ 17.10.20 ³	³	³	³	530 ³ POSL.ZGR.U PRIVREDI	³
1 56 ³	³ 406/0 ³ 17.10.20 ³	³	³	³	530 ³ POSL.ZGR.U PRIVREDI	³
1 84 ³	³ 406/0 ³ 17.10.20 ³	³	³	³	530 ³ POSL.ZGR.U PRIVREDI	³
9 14 ³	³ 406/0 ³ 17.10.20 ³	³	³	³	530 ³ POSL.ZGR.U PRIVREDI	³
5 81 ³	³ 406/0 ³ 17.10.20 ³	³	³	³	530 ³ POSL.ZGR.U PRIVREDI	³
4 49 ³	³ 406/0 ³ 17.10.20 ³	³	³	³	530 ³ POSL.ZGR.U PRIVREDI	³
4 49 ³	³ 406/0 ³ 17.10.20 ³	³	³	³	530 ³ POSL.ZGR.U PRIVREDI	³
52 ³	³ 406/0 ³ 17.10.20 ³	³	³	³	530 ³ POSL.ZGR.U PRIVREDI	³
3 22 ³	³ 406/0 ³ 17.10.20 ³	³	³	³	530 ³ POSL.ZGR.U PRIVREDI	³
1 34 ³	³ 406/0 ³ 17.10.20 ³	³	³	³	530 ³ POSL.ZGR.U PRIVREDI	³
6 87 ³	³ 406/0 ³ 17.10.20 ³	³	³	³	610 ³ POMOCNA ZGRADA	³
8 39 ³	³ 406/0 ³ 17.10.20 ³	³	³	³	610 ³ POMOCNA ZGRADA	³
1 68 ³	³ 406/0 ³ 17.10.20 ³	³	³	³	610 ³ POMOCNA ZGRADA	³
72 ³	³ 406/0 ³ 17.10.20 ³	³	³	³	610 ³ POMOCNA ZGRADA	³
54 ³	³ 406/0 ³ 17.10.20 ³	³	³	³	610 ³ POMOCNA ZGRADA	³
86 ³	³ 406/0 ³ 17.10.20 ³	³	³	³	610 ³ POMOCNA ZGRADA	³
22 ³	³ 406/0 ³ 17.10.20 ³	³	³	³	610 ³ POMOCNA ZGRADA	³
29 ³	³ 406/0 ³ 17.10.20 ³	³	³	³	610 ³ POMOCNA ZGRADA	³
22 ³	³ 406/0 ³ 17.10.20 ³	³	³	³	610 ³ POMOCNA ZGRADA	³
32 ³	³ 406/0 ³ 17.10.20 ³	³	³	³	610 ³ POMOCNA ZGRADA	³

9 ³	3 ³ 406/0 ³ 17.10.20 ³	3 ³	3 ³	610 ³ POMOČNA ZGRADA	3 ³
16 ³	3 ³ 406/0 ³ 17.10.20 ³	3 ³	3 ³	610 ³ POMOČNA ZGRADA	3 ³
9 ³	3 ³ 406/0 ³ 17.10.20 ³	3 ³	3 ³	610 ³ POMOČNA ZGRADA	3 ³
5 ³	3 ³ 406/0 ³ 17.10.20 ³	3 ³	3 ³	610 ³ POMOČNA ZGRADA	3 ³
24 ³	3 ³ 406/0 ³ 17.10.20 ³	3 ³	3 ³	610 ³ POMOČNA ZGRADA	3 ³
10 ³	3 ³ 406/0 ³ 17.10.20 ³	3 ³	3 ³	610 ³ POMOČNA ZGRADA	3 ³
1 61 ³	3 ³ 406/0 ³ 17.10.20 ³	3 ³	3 ³	610 ³ POMOČNA ZGRADA	3 ³
32 ³	3 ³ 406/0 ³ 17.10.20 ³	3 ³	3 ³	610 ³ POMOČNA ZGRADA	3 ³
13 ³	3 ³ 406/0 ³ 17.10.20 ³	3 ³	3 ³	610 ³ POMOČNA ZGRADA	3 ³
75 80 ³	3 ³ 1125 ³ 6 ³ 3 ³ 21 ³ 19 ³ GRIVI□□	3 ³	3 ³	329 ³ OSTALO NEPLOD.ZEMLJ.	3 ³
19 82 ³	3 ³ 406/0 ³ 17.10.20 ³	3 ³	3 ³	530 ³ POSL.ZGR.U PRIVREDI	3 ³
26 78 ³	3 ³ 406/0 ³ 17.10.20 ³	3 ³	3 ³	329 ³ OSTALO NEPLOD.ZEMLJ.	3 ³
51 ³	3 ³ 1125 ³ 8 ³ 1 ³ 21 ³ 19 ³ GRIVI□□	3 ³	3 ³	630 ³ POMOČNA ZGR. U PRIV.	3 ³
21 29 ³	3 ³ 406/0 ³ 17.10.20 ³	3 ³	3 ³	329 ³ OSTALO NEPLOD.ZEMLJ.	3 ³
10 30 ³	3 ³ 1125 ³ 9 ³ 1 ³ 21 ³ 19 ³ GRIVI□□	3 ³	3 ³	530 ³ POSL.ZGR.U PRIVREDI	3 ³
9 48 ³	3 ³ 406/0 ³ 17.10.20 ³	3 ³	3 ³	329 ³ OSTALO NEPLOD.ZEMLJ.	3 ³
39 25 ³	3 ³ 406/0 ³ 17.10.20 ³	3 ³	3 ³	329 ³ OSTALO NEPLOD.ZEMLJ.	3 ³
86 ³	3 ³ 1125 ³ 11 ³ 1 ³ 21 ³ 19 ³ GRIVI□□	3 ³	3 ³	510 ³ STAMBENA ZGRADA	3 ³
21 21 ³	3 ³ 406/0 ³ 17.10.20 ³	3 ³	3 ³	530 ³ POSL.ZGR.U PRIVREDI	3 ³
21 38 ³	3 ³ 406/0 ³ 17.10.20 ³	3 ³	3 ³	530 ³ POSL.ZGR.U PRIVREDI	3 ³
19 40 ³	3 ³ 406/0 ³ 17.10.20 ³	3 ³	3 ³	530 ³ POSL.ZGR.U PRIVREDI	3 ³
25 ³	3 ³ 406/0 ³ 17.10.20 ³	3 ³	3 ³	630 ³ POMOČNA ZGR. U PRIV.	3 ³
10 ³	3 ³ 406/0 ³ 17.10.20 ³	3 ³	3 ³	630 ³ POMOČNA ZGR. U PRIV.	3 ³
1 66 ³	3 ³ 406/0 ³ 17.10.20 ³	3 ³	3 ³	630 ³ POMOČNA ZGR. U PRIV.	3 ³
78 ³	3 ³ 406/0 ³ 17.10.20 ³	3 ³	3 ³	630 ³ POMOČNA ZGR. U PRIV.	3 ³
75 ³	3 ³ 406/0 ³ 17.10.20 ³	3 ³	3 ³	630 ³ POMOČNA ZGR. U PRIV.	3 ³
1 74 03 ³	3 ³ 406/0 ³ 17.10.20 ³	3 ³	3 ³	329 ³ OSTALO NEPLOD.ZEMLJ.	3 ³
13 01 ³	3 ³ 1125 ³ 12 ³ 3 ³ 21 ³ 19 ³ GRIVI□□	3 ³	3 ³	329 ³ OSTALO NEPLOD.ZEMLJ.	3 ³

5 99	3 406/0 17.10.20	3	530	3	POSL.ZGR.U PRIVREDI	3
54 60	3 1125 13 21 19	3	222	3	POTOK	3
58 14	3 406/0 17.10.20	3	329	3	OSTALO NEPLOD.ZEMLJ.	3
38 74	3 1153 2 13	3	747	3	ZEM.UZ ZG.SSNO I DSZ	3
3 32	3 1164 2 9	3	174	3	SUMA 4. KLASE	3
2 02	3 1206 1 2 9	3	415	3	VODOPRIVRED. OBJEKAT	3
13 16	3 1206 2 2 9	3	329	3	OSTALO NEPLOD.ZEMLJ.	3
18 63	3 1426 2 13	3	329	3	OSTALO NEPLOD.ZEMLJ.	3
4 41	3 1456 2 13	3	547	3	ZGR.SSNO I DRUST.SAM	3
1 10	3 1463 1 2 12	3	547	3	ZGR.SSNO I DRUST.SAM	3
1 82	3 2 3 3	3	547	3	ZGR.SSNO I DRUST.SAM	3
43	3 3 3 3 3	3	547	3	ZGR.SSNO I DRUST.SAM	3
7	3 3 3 3 3 3	3	547	3	ZGR.SSNO I DRUST.SAM	3
15 45	3 3 3 3 3 3	3	747	3	ZEM.UZ ZG.SSNO I DSZ	3
10 19	3 1464 2 12	3	132	3	VOCNJAK 2. KLASE	3
-----Á-----Á-----Á-----Á-----Á-----Á-----Á-----						
21 09 97	3				UKUPNA POVRÆINA	3
-----Á-----Á-----Á-----Á-----Á-----Á-----Á-----						

A1 B1 L I S T

Ú-----Á---¿
 Optina: HAD;IUI Podaci o zgradi, posebnim dijelovima, Br. kku. St. 3
 Katastarski srez: SARAJEVO (50) zgrade, vlasniku i nosiocu prava Á-----Á-----
 Katastarska optina: HAD;IUI (7) raspolaganja
 19.10.2000 3 171 1 3
 Ú---Á-Á-----Á-Á-----Á-Á-----Á-Á-----Á-Á-----Á-Á-----Á-Á-----
 -----Á-----Á-----Á-----Á-----
 Br. S Parcela Br God Vr Br Sp Ozn Br Br K K W O Povr. 3
 Pripis ili otpis Br. 3
 Namjena korištenja Á-----Á-----Á-----Á-----Á-----Á-----Á-----
 ulok Broj Pod ra rad Os ra az t elaba pr h p t my æif. 3
 objekta Dnevn Datum Brkku Pod lst 3
 Á-Á-Á-----Á-Á-----Á-Á-----Á-Á-----Á-Á-----Á-Á-----Á-Á-----
 -----Á-----Á-----Á-----Á-----Á-----Á-----Á-----

55 ³ 5121 ³	JEDNOSOBAN STAN	3	3	3	3	3	3	3	3	02 ³	3	1 ³	3	1 ³	1 ³	1 ³	4 ³	
30 ³ 5111 ³	GARSONJERA	3	3	3	3	3	3	3	3	22 ³	3	1 ³	3	1 ³	1 ³	1 ³	2 ³	
56 ³ 5121 ³	JEDNOSOBAN STAN	3	3	3	3	3	3	3	3	02 ³	3	1 ³	3	1 ³	1 ³	1 ³	4 ³	
43 ³ 5121 ³	JEDNOSOBAN STAN	3	3	3	3	3	3	3	3	02 ³	3	1 ³	3	1 ³	1 ³	1 ³	2 ³	
47 ³ 5121 ³	JEDNOSOBAN STAN	3	3	3	3	3	3	3	3	03 ³	3	1 ³	3	1 ³	1 ³	1 ³	3 ³	
55 ³ 5121 ³	JEDNOSOBAN STAN	3	3	3	3	3	3	3	3	03 ³	3	1 ³	3	1 ³	1 ³	1 ³	4 ³	
30 ³ 5111 ³	GARSONJERA	3	3	3	3	3	3	3	3	03 ³	3	1 ³	3	1 ³	1 ³	1 ³	2 ³	
56 ³ 5121 ³	JEDNOSOBAN STAN	3	3	3	3	3	3	3	3	03 ³	3	1 ³	3	1 ³	1 ³	1 ³	4 ³	
43 ³ 5121 ³	JEDNOSOBAN STAN	3	3	3	3	3	3	3	3	03 ³	3	1 ³	3	1 ³	1 ³	1 ³	2 ³	
55 ³ 5311 ³	POSL.PROSTOR U PRIV. ³	3	3	3	3	3	3	3	3	PR ³	3	3	1 ³	3	3	3	3	
85 ³ 5311 ³	POSL.PROSTOR U PRIV. ³	3	3	3	3	3	3	3	3	PR ³	3	3	1 ³	3	3	3	3	
306 ³ 5311 ³	POSL.PROSTOR U PRIV. ³	3	3	3	3	3	3	3	3	PR ³	3	3	1 ³	3	3	3	3	
44 ³ 5311 ³	POSL.PROSTOR U PRIV. ³	3	3	3	3	3	3	3	3	PR ³	3	3	1 ³	3	3	3	3	
45 ³ 5311 ³	POSL.PROSTOR U PRIV. ³	3	3	3	3	3	3	3	3	PR ³	3	3	1 ³	3	3	3	3	
97 ³ 5311 ³	POSL.PROSTOR U PRIV. ³	3	3	3	3	3	3	3	3	PR ³	3	3	1 ³	3	3	3	3	
520 ³	STAMB.POSL. ZGRADA	3	3	3	3	3	3	3	3	00 ³	3	3	3	3	3	3	3	438 ³
57 ³ 5131 ³	DVOSOBAN STAN	3	3	3	3	3	3	3	3	01 ³	3	2 ³	3	1 ³	1 ³	1 ³	3 ³	
57 ³ 5131 ³	DVOSOBAN STAN	3	3	3	3	3	3	3	3	01 ³	3	2 ³	3	1 ³	1 ³	1 ³	3 ³	
57 ³ 5131 ³	DVOSOBAN STAN	3	3	3	3	3	3	3	3	02 ³	3	2 ³	3	1 ³	1 ³	1 ³	3 ³	
57 ³ 5131 ³	DVOSOBAN STAN	3	3	3	3	3	3	3	3	02 ³	3	2 ³	3	1 ³	1 ³	1 ³	3 ³	
57 ³ 5131 ³	DVOSOBAN STAN	3	3	3	3	3	3	3	3	01 ³	3	2 ³	3	1 ³	1 ³	1 ³	3 ³	
57 ³ 5131 ³	DVOSOBAN STAN	3	3	3	3	3	3	3	3	01 ³	3	2 ³	3	1 ³	1 ³	1 ³	3 ³	
57 ³ 5131 ³	DVOSOBAN STAN	3	3	3	3	3	3	3	3	02 ³	3	2 ³	3	1 ³	1 ³	1 ³	3 ³	
57 ³ 5131 ³	DVOSOBAN STAN	3	3	3	3	3	3	3	3	02 ³	3	2 ³	3	1 ³	1 ³	1 ³	3 ³	
57 ³ 5131 ³	DVOSOBAN STAN	3	3	3	3	3	3	3	3	01 ³	3	2 ³	3	1 ³	1 ³	1 ³	3 ³	
57 ³ 5131 ³	DVOSOBAN STAN	3	3	3	3	3	3	3	3	01 ³	3	2 ³	3	1 ³	1 ³	1 ³	3 ³	
57 ³ 5131 ³	DVOSOBAN STAN	3	3	3	3	3	3	3	3	02 ³	3	2 ³	3	1 ³	1 ³	1 ³	3 ³	
57 ³ 5131 ³	DVOSOBAN STAN	3	3	3	3	3	3	3	3	02 ³	3	2 ³	3	1 ³	1 ³	1 ³	3 ³	

57 ³ 5131 ³	DVOŠOBAN STAN	3	3	3	3	3	3	3	3	02 ³	3	2 ³	3	1 ³	1 ³	1 ³	3 ³	
54 ³ 5311 ³	POSL. PROSTOR U PRIV.	3	3	3	3	3	3	3	3	PR ³	3	3	1 ³	3	3	3	2 ³	
129 ³ 5311 ³	POSL. PROSTOR U PRIV.	3	3	3	3	3	3	3	3	PR ³	3	3	1 ³	3	3	3	7 ³	
42 ³ 5311 ³	POSL. PROSTOR U PRIV.	3	3	3	3	3	3	3	3	PR ³	3	3	1 ³	3	3	3	8 ³	
104 ³ 5311 ³	POSL. PROSTOR U PRIV.	3	3	3	3	3	3	3	3	PR ³	3	3	1 ³	3	3	3	3 ³	
510 ³	STAMBENA ZGRADA	3	3	3	3	3	3	3	3	961 ³ 11 ³ 02 ³	3	3	3	3	3	3	3	441 ³
441 ³ 5121 ³	JEDNOSOBAN STAN	3	3	3	3	3	3	3	3	00 ³	3	3	3	3	3	3	3	
58 ³ 5131 ³	DVOŠOBAN STAN	3	3	3	3	3	3	3	3	PR ³	3	2 ³	3	1 ³	1 ³	1 ³	3 ³	
58 ³ 5131 ³	DVOŠOBAN STAN	3	3	3	3	3	3	3	3	PR ³	3	2 ³	3	1 ³	1 ³	1 ³	3 ³	
58 ³ 5131 ³	DVOŠOBAN STAN	3	3	3	3	3	3	3	3	01 ³	3	2 ³	3	1 ³	1 ³	1 ³	3 ³	
58 ³ 5131 ³	DVOŠOBAN STAN	3	3	3	3	3	3	3	3	01 ³	3	2 ³	3	1 ³	1 ³	1 ³	3 ³	
58 ³ 5131 ³	DVOŠOBAN STAN	3	3	3	3	3	3	3	3	02 ³	3	2 ³	3	1 ³	1 ³	1 ³	3 ³	
58 ³ 5131 ³	DVOŠOBAN STAN	3	3	3	3	3	3	3	3	02 ³	3	2 ³	3	1 ³	1 ³	1 ³	3 ³	
58 ³ 5131 ³	DVOŠOBAN STAN	3	3	3	3	3	3	3	3	PR ³	3	2 ³	3	1 ³	1 ³	1 ³	3 ³	
58 ³ 5131 ³	DVOŠOBAN STAN	3	3	3	3	3	3	3	3	PR ³	3	2 ³	3	1 ³	1 ³	1 ³	3 ³	
58 ³ 5131 ³	DVOŠOBAN STAN	3	3	3	3	3	3	3	3	01 ³	3	2 ³	3	1 ³	1 ³	1 ³	3 ³	
58 ³ 5131 ³	DVOŠOBAN STAN	3	3	3	3	3	3	3	3	01 ³	3	2 ³	3	1 ³	1 ³	1 ³	3 ³	
58 ³ 5131 ³	DVOŠOBAN STAN	3	3	3	3	3	3	3	3	02 ³	3	2 ³	3	1 ³	1 ³	1 ³	3 ³	
58 ³ 5131 ³	DVOŠOBAN STAN	3	3	3	3	3	3	3	3	02 ³	3	2 ³	3	1 ³	1 ³	1 ³	3 ³	
58 ³ 5131 ³	DVOŠOBAN STAN	3	3	3	3	3	3	3	3	PR ³	3	2 ³	3	1 ³	1 ³	1 ³	3 ³	
58 ³ 5131 ³	DVOŠOBAN STAN	3	3	3	3	3	3	3	3	PR ³	3	2 ³	3	1 ³	1 ³	1 ³	3 ³	
58 ³ 5131 ³	DVOŠOBAN STAN	3	3	3	3	3	3	3	3	01 ³	3	2 ³	3	1 ³	1 ³	1 ³	3 ³	
58 ³ 5131 ³	DVOŠOBAN STAN	3	3	3	3	3	3	3	3	01 ³	3	2 ³	3	1 ³	1 ³	1 ³	3 ³	
58 ³ 5131 ³	DVOŠOBAN STAN	3	3	3	3	3	3	3	3	02 ³	3	2 ³	3	1 ³	1 ³	1 ³	3 ³	
58 ³ 5131 ³	DVOŠOBAN STAN	3	3	3	3	3	3	3	3	02 ³	3	2 ³	3	1 ³	1 ³	1 ³	3 ³	
58 ³ 5131 ³	DVOŠOBAN STAN	3	3	3	3	3	3	3	3	PR ³	3	2 ³	3	1 ³	1 ³	1 ³	3 ³	
510 ³	STAMBENA ZGRADA	3	3	3	3	3	3	3	3	966 ³ 11 ³ 04 ³	3	3	3	3	3	3	3	359 ³
359 ³ 5121 ³	JEDNOSOBAN STAN	3	3	3	3	3	3	3	3	00 ³	3	3	3	3	3	3	3	
47 ³ 5131 ³	DVOŠOBAN STAN	3	3	3	3	3	3	3	3	PR ³	3	2 ³	3	1 ³	1 ³	1 ³	4 ³	

54 ³ 5131 ³	DVOSOBAN STAN	1 ³ 2 ³	1436 ³	1 ³ 966 ³	11 ³ 01 ³	04 ³	3 ³	3 ³	1 ³	1 ³	1 ³	4 ³	0 ³	0 ³
		1 ³ 2 ³	1436 ³	2 ³ 966 ³	11 ³ 00 ³	01 ³							441 ³	5470 ³
		1 ³ 2 ³	1436 ³	3 ³ 966 ³	11 ³ 00 ³								0 ³	0 ³
		1 ³ 2 ³	1436 ³	4 ³ 966 ³	11 ³ 00 ³	PR ³							110 ³	5470 ³
		1 ³ 2 ³	1436 ³	3 ³ 966 ³	11 ³ 00 ³								0 ³	0 ³
		1 ³ 2 ³	1436 ³	3 ³ 966 ³	11 ³ 00 ³	PR ³							182 ³	5470 ³
		1 ³ 2 ³	1436 ³	4 ³ 966 ³	11 ³ 00 ³								0 ³	0 ³
		1 ³ 2 ³	1436 ³	5 ³ 966 ³	11 ³ 00 ³	PR ³							43 ³	5470 ³
		1 ³ 2 ³	1436 ³	5 ³ 966 ³	11 ³ 00 ³								0 ³	0 ³
		1 ³ 2 ³	1436 ³	5 ³ 966 ³	11 ³ 00 ³	PR ³							7 ³	5470 ³

 UKUPNA POVRSINA 310122³

Indikacija nosioca prava na objektu
 Br. Br.dnev.i dat. Broj upisa
 Maticni Sjedište ili prebivalište i adresa Sifra Vrsta
 prava Obim prava pod upisa ili bri. u C list

 1 2 3
 4 5 6 7 8

0000007093608³ SFRJ-SAV. SEKR. ZA NARODNU ODBRANU 210³ PRAVO
 RASPOLAGANJ³ 1/1 1³ . . .
 BEOGRAD

Naknada u iznosu od..... KM prema optinskoj taksi
 Da je prepis vjeran originalu tvrdi i ovjerava
 o naknadama za korištenje i vršenje usluga u oblasti premjera,
 katastra zemljišta, katastra komunalnih uređaja i katastra

nekretnina, naplatena i zavedena u spisak taksa pod brojem
/20..

(m.p.)

1570

232-171

promjena

OPIS PROMJENE:

BOSNA I HERCEGOVINA
FEDERACIJA BOSNE I HERCEGOVINE
KANTON SARAJEVO
OPĆINA HADŽIĆI

Služba za prostorno uređenje, stambene i komunalne
poslove, imovinsko pravne poslove, geodetske poslove
i katastar nekretnina

DN-broj: 922/00
Datum: 18.10.2000.godine

Služba za prostorno uređenje, stambene i komunalne poslove, imovinsko pravne
poslove, geodetske poslove i katastar nekretnina, po zahtjevu stranke
TRZ Hadžici u postupku utvrđivanja prava na nekretninama,
na osnovu člana 262 i člana 200 zakona o upravnom postupku ("Sl. novine
Federacije Bosne i Hercegovine", br. 2/98), d o n o s i:

R J E Œ E N J E

DOZVOLJAVA SE na osnovu RJESENJA OPĆINE HADŽIĆI. BR. 05/2-30-3178/99 od
25.09.2000. god ,
PROMJENA imena nosioca prava na nekretninama iz kk.ul.171 K.O.Hadžici
i kk.ul.232 k.o.Drozgometva

te se umjesto SFRJ-SAV.SEKR.ZA NARODNU ODBRANU kao nosilac prava
uknjišuje: JP TRZ Hadžici p.o. JMB i; Hadžici
Hadžici

Odredjuje se otpis par.br.1125/2,1125/6,1125/7,1125/8,1125/9,1125/10,
1125/11,1125/12,1125/13,1153,1164,1426,1456,1463 i 1464 iz kk.ul.171 u
k.o.Hadžici u kk.ul.NOVI

ODREŒUJE SE provođenje u katastru nekretnina, osim stanova, a sve
na osnovu ovog rješenja.

O b r a ; l o Œ e n j e

Povodom dostavljenog zahtjeva stranke, rjesenja broj i datum gornji

DN-922/00 Služba za prostorno uređenje, stambene i komunalne poslove,
imovinsko pravne poslove, geodetske poslove i katastar nekretnina,
po zahtjevu stranke provela postupak upisa.
U postupku je utvrđeno da nema smetnji da se na osnovu člana 147 zakona
o primjeru i katastru nekretnina dozvoli upis izmjene nosioca prava na
nekretninama iz kk.ul.BR. 171 K.O.Hadžici i kk.ul.232 k.o.Drozgometva
jer iz katastra nekretnina proizilazi da nema smetnji za upis, a za
dostavljenu javnu ispravu utvrđena je sadržina koja se zahtijeva za vršenje
uknjišbe.

21 29 ³	³ 406/0 ³ 17.10.20 ³	³	³	329 ³ OSTALO NEPLOD.ZEMLJ. ³
10 30 ³	³ 1125 ³ 9 ³ 1 ³ 21 ³ 19 ³ GRIVI□I	³	³	530 ³ POSL.ZGR.U PRIVREDI ³
9 48 ³	³ 406/0 ³ 17.10.20 ³	³	³	329 ³ OSTALO NEPLOD.ZEMLJ. ³
39 25 ³	³ 1125 ³ 10 ³ 3 ³ 21 ³ 19 ³ GRIVI□I	³	³	329 ³ OSTALO NEPLOD.ZEMLJ. ³
86 ³	³ 406/0 ³ 17.10.20 ³	³	³	510 ³ STAMBENA ZGRADA ³
21 21 ³	³ 406/0 ³ 17.10.20 ³	³	³	530 ³ POSL.ZGR.U PRIVREDI ³
21 38 ³	³ 406/0 ³ 17.10.20 ³	³	³	530 ³ POSL.ZGR.U PRIVREDI ³
19 40 ³	³ 406/0 ³ 17.10.20 ³	³	³	530 ³ POSL.ZGR.U PRIVREDI ³
25 ³	³ 406/0 ³ 17.10.20 ³	³	³	630 ³ POMOCNA ZGR. U PRIV. ³
10 ³	³ 406/0 ³ 17.10.20 ³	³	³	630 ³ POMOCNA ZGR. U PRIV. ³
1 66 ³	³ 406/0 ³ 17.10.20 ³	³	³	630 ³ POMOCNA ZGR. U PRIV. ³
78 ³	³ 406/0 ³ 17.10.20 ³	³	³	630 ³ POMOCNA ZGR. U PRIV. ³
75 ³	³ 406/0 ³ 17.10.20 ³	³	³	630 ³ POMOCNA ZGR. U PRIV. ³
1 74 03 ³	³ 406/0 ³ 17.10.20 ³	³	³	329 ³ OSTALO NEPLOD.ZEMLJ. ³
13 01 ³	³ 1125 ³ 12 ³ 3 ³ 21 ³ 19 ³ GRIVI□I	³	³	329 ³ OSTALO NEPLOD.ZEMLJ. ³
5 99 ³	³ 406/0 ³ 17.10.20 ³	³	³	530 ³ POSL.ZGR.U PRIVREDI ³
54 60 ³	³ 1125 ³ 13 ³ 3 ³ 21 ³ 19 ³ GRIVI□I	³	³	222 ³ POTOK ³
58 14 ³	³ 406/0 ³ 17.10.20 ³	³	³	329 ³ OSTALO NEPLOD.ZEMLJ. ³
38 74 ³	³ 1153 ³ 3 ³ 2 ³ 13 ³ PRUGA ZA GRIVI□E	³	³	747 ³ ZEM.UZ ZG.SSNO I DSZ ³
3 32 ³	³ 1164 ³ 3 ³ 2 ³ 9 ³ GRIVI□I	³	³	174 ³ SUMA 4. KLASE ³
2 02 ³	³ 1206 ³ 1 ³ 2 ³ 9 ³ REZERVOAR	³	³	415 ³ VODOPRIVRED. OBJEKAT ³
13 16 ³	³ 1206 ³ 2 ³ 2 ³ 9 ³ REZERVOAR	³	³	329 ³ OSTALO NEPLOD.ZEMLJ. ³
18 63 ³	³ 1426 ³ 3 ³ 2 ³ 13 ³ PRUGA ZA GRIVI□E	³	³	329 ³ OSTALO NEPLOD.ZEMLJ. ³
4 41 ³	³ 1456 ³ 3 ³ 2 ³ 13 ³ DOM	³	³	547 ³ ZGR.SSNO I DRUST.SAM ³
1 10 ³	³ 1463 ³ 3 ³ 1 ³ 2 ³ 12 ³ DOM	³	³	547 ³ ZGR.SSNO I DRUST.SAM ³
1 82 ³	³ 3 ³ 2 ³ 3 ³ 3 ³	³	³	547 ³ ZGR.SSNO I DRUST.SAM ³
43 ³	³ 3 ³ 3 ³ 3 ³ 4 ³ 3 ³	³	³	547 ³ ZGR.SSNO I DRUST.SAM ³
7 ³	³ 3 ³ 3 ³ 5 ³ 3 ³	³	³	547 ³ ZGR.SSNO I DRUST.SAM ³

15 45³ 3 3 3 3 3 3 3 3 747³ZEM.UZ ZG.SSNO I DSZ³
 10 19³ 3 1464³ 3 3 2 3 12³DOM 3 132³VOCNJAK 2. KLAŠE 3

 6 28 97³ 3 UKUPNA POVRŠINA 3

A1 B1 L I S T

Ó-----
 Opština: HAD|III Podaci o zgradi, posebnim
 dijelovima, Br. kku. St.³
 Katastarski srez: SARAJEVO (50) zgrade, vlasniku i nosiocu
 prava
 Katastarska opština: HAD|III (7) raspolaganja
 19.10.2000 3 171³ 1³
 Ó-----
 Br. S³ Parcela Br. God. Vr. Br. Sp. Ozn. Br. Br. K. K. W. O. Povr. S³
 Pripis ili otpis Br. S³
 Namjena korištenja zgrade i ul. dijelova i posebnosti u C³
 objekta Broj Pod. rad. Os. rad. az. t. el. ba. pr. h. p. t. my. æif. S³
 Dnevn. Datum Br. kku. Pod. lst. S³

 3 1 3 2 3 3 3 4 3 5 3 6 3 7 3 8 3 9 3 10 3 11 3 12 3 13 3 14 3 15 3 16 3 17 3
 18 3 19 3 20 3 21 3 22 3 23 3

 3 1 3 2 3 976³ 3 3 959³ 11³ PR³ 3 3 3 3 3 3 3 3 3 193³
 610³ POMOĆNA ZGRADA 3 3 3 3 3 3 3 3
 3 1 3 2 3 977³ 3 3 959³ 11³ 03³ 3 3 3 3 3 3 3 3 3 573³
 520³ STAMB. POSL. ZGRADA 3 3 3 3 3 3 3 3 3 00³ 3 3 3 3 3 3 3 3 573³ 5200³
 3 3 3 3 3 3 3 3 3
 3 1 3 2 3 3 3 3 3 3 3 PR³ 3 1 3 3 1 3 1 3 2 3
 44³ 5121³ JEDNOSOBNAN STAN 3 3 3 3 3 3 3 3 01³ 3 1 3 3 1 3 1 3 3 3
 47³ 5121³ JEDNOSOBNAN STAN 3 3 3 3 3 3 3 3 01³ 3 1 3 3 1 3 1 3 3 3
 50³ 5121³ JEDNOSOBNAN STAN 3 3 3 3 3 3 3 3 01³ 3 1 3 3 1 3 1 3 1 3
 26³ 5111³ GARSONJERA 3 3 3 3 3 3 3 3 01³ 3 1 3 3 1 3 1 3 2 3
 43³ 5121³ JEDNOSOBNAN STAN 3 3 3 3 3 3 3 3 01³ 3 1 3 3 1 3 1 3 4 3
 56³ 5121³ JEDNOSOBNAN STAN 3 3 3 3 3 3 3 3 02³ 3 1 3 3 1 3 1 3 3 3
 47³ 5121³ JEDNOSOBNAN STAN 3 3 3 3 3 3 3 3 02³ 3 1 3 3 1 3 1 3 3 3
 50³ 5121³ JEDNOSOBNAN STAN 3 3 3 3 3 3 3 3 02³ 3 1 3 3 1 3 1 3 3 3

26 ³ 5121 ³	JEDNOSOBAN STAN	3	3	3	3	3	3	3	3	02 ³	3	1 ³	3	1 ³	1 ³	1 ³	1 ³
43 ³ 5121 ³	JEDNOSOBAN STAN	3	3	3	3	3	3	3	3	02 ³	3	1 ³	3	1 ³	1 ³	1 ³	2 ³
56 ³ 5121 ³	JEDNOSOBAN STAN	3	3	3	3	3	3	3	3	02 ³	3	1 ³	3	1 ³	1 ³	1 ³	4 ³
47 ³ 5121 ³	JEDNOSOBAN STAN	3	3	3	3	3	3	3	3	03 ³	3	1 ³	3	1 ³	1 ³	1 ³	3 ³
50 ³ 5121 ³	JEDNOSOBAN STAN	3	3	3	3	3	3	3	3	03 ³	3	1 ³	3	1 ³	1 ³	1 ³	3 ³
26 ³ 5111 ³	GARSONJERA	3	3	3	3	3	3	3	3	03 ³	3	1 ³	3	1 ³	1 ³	1 ³	1 ³
43 ³ 5121 ³	JEDNOSOBAN STAN	3	3	3	3	3	3	3	3	03 ³	3	1 ³	3	1 ³	1 ³	1 ³	2 ³
56 ³ 5121 ³	JEDNOSOBAN STAN	3	3	3	3	3	3	3	3	03 ³	3	1 ³	3	1 ³	1 ³	1 ³	4 ³
44 ³ 5121 ³	JEDNOSOBAN STAN	3	3	3	3	3	3	3	3	PR ³	3	1 ³	3	1 ³	1 ³	1 ³	2 ³
47 ³ 5121 ³	JEDNOSOBAN STAN	3	3	3	3	3	3	3	3	01 ³	3	1 ³	3	1 ³	1 ³	1 ³	3 ³
55 ³ 5121 ³	JEDNOSOBAN STAN	3	3	3	3	3	3	3	3	01 ³	3	1 ³	3	1 ³	1 ³	1 ³	4 ³
30 ³ 5111 ³	GARSONJERA	3	3	3	3	3	3	3	3	01 ³	3	1 ³	3	1 ³	1 ³	1 ³	2 ³
56 ³ 5121 ³	JEDNOSOBAN STAN	3	3	3	3	3	3	3	3	01 ³	3	1 ³	3	1 ³	1 ³	1 ³	4 ³
43 ³ 5121 ³	JEDNOSOBAN STAN	3	3	3	3	3	3	3	3	01 ³	3	1 ³	3	1 ³	1 ³	1 ³	2 ³
47 ³ 5121 ³	JEDNOSOBAN STAN	3	3	3	3	3	3	3	3	02 ³	3	1 ³	3	1 ³	1 ³	1 ³	3 ³
55 ³ 5121 ³	JEDNOSOBAN STAN	3	3	3	3	3	3	3	3	02 ³	3	1 ³	3	1 ³	1 ³	1 ³	4 ³
30 ³ 5111 ³	GARSONJERA	3	3	3	3	3	3	3	3	22 ³	3	1 ³	3	1 ³	1 ³	1 ³	2 ³
56 ³ 5121 ³	JEDNOSOBAN STAN	3	3	3	3	3	3	3	3	02 ³	3	1 ³	3	1 ³	1 ³	1 ³	4 ³
43 ³ 5121 ³	JEDNOSOBAN STAN	3	3	3	3	3	3	3	3	02 ³	3	1 ³	3	1 ³	1 ³	1 ³	2 ³
47 ³ 5121 ³	JEDNOSOBAN STAN	3	3	3	3	3	3	3	3	03 ³	3	1 ³	3	1 ³	1 ³	1 ³	3 ³
55 ³ 5121 ³	JEDNOSOBAN STAN	3	3	3	3	3	3	3	3	03 ³	3	1 ³	3	1 ³	1 ³	1 ³	4 ³
30 ³ 5111 ³	GARSONJERA	3	3	3	3	3	3	3	3	03 ³	3	1 ³	3	1 ³	1 ³	1 ³	2 ³
56 ³ 5121 ³	JEDNOSOBAN STAN	3	3	3	3	3	3	3	3	03 ³	3	1 ³	3	1 ³	1 ³	1 ³	4 ³
43 ³ 5121 ³	JEDNOSOBAN STAN	3	3	3	3	3	3	3	3	03 ³	3	1 ³	3	1 ³	1 ³	1 ³	2 ³
55 ³ 5311 ³	POSL.PROSTOR U PRIV. ³	3	3	3	3	3	3	3	3	PR ³	3	3	1 ³	3	3	3	3
85 ³ 5311 ³	POSL.PROSTOR U PRIV. ³	3	3	3	3	3	3	3	3	PR ³	3	3	1 ³	3	3	3	3
306 ³ 5311 ³	POSL.PROSTOR U PRIV. ³	3	3	3	3	3	3	3	3	PR ³	3	3	1 ³	3	3	3	3
44 ³ 5311 ³	POSL.PROSTOR U PRIV. ³	3	3	3	3	3	3	3	3	PR ³	3	3	1 ³	3	3	3	3

45 ³ 5311 ³	3 1 ³ 2 ³	3 3 3 3 3 3	3 PR ³	3 3 1 ³ 3 3 3 3	
97 ³ 5311 ³	3 1 ³ 2 ³	3 3 3 3 3 3	3 PR ³	3 3 1 ³ 3 3 3 3	
520 ³	3 1 ³ 2 ³ 1001 ³	3 3 961 ³ 11 ³ 02 ³	3 3	3 3 3 3 3 3 3	438 ³
3	3 1 ³ 2 ³	3 3 3 3 3 3	3 00 ³	3 3 3 3 3 3 3	438 ³ 5200 ³
57 ³ 5131 ³	3 1 ³ 2 ³	3 3 3 3 3 3	3 01 ³	3 2 ³ 3 1 ³ 1 ³ 1 ³ 3 ³	
57 ³ 5131 ³	3 1 ³ 2 ³	3 3 3 3 3 3	3 01 ³	3 2 ³ 3 1 ³ 1 ³ 1 ³ 3 ³	
57 ³ 5131 ³	3 1 ³ 2 ³	3 3 3 3 3 3	3 02 ³	3 2 ³ 3 1 ³ 1 ³ 1 ³ 3 ³	
57 ³ 5131 ³	3 1 ³ 2 ³	3 3 3 3 3 3	3 02 ³	3 2 ³ 3 1 ³ 1 ³ 1 ³ 3 ³	
57 ³ 5131 ³	3 1 ³ 2 ³	3 3 3 3 3 3	3 01 ³	3 2 ³ 3 1 ³ 1 ³ 1 ³ 3 ³	
57 ³ 5131 ³	3 1 ³ 2 ³	3 3 3 3 3 3	3 01 ³	3 2 ³ 3 1 ³ 1 ³ 1 ³ 3 ³	
57 ³ 5131 ³	3 1 ³ 2 ³	3 3 3 3 3 3	3 02 ³	3 2 ³ 3 1 ³ 1 ³ 1 ³ 3 ³	
57 ³ 5131 ³	3 1 ³ 2 ³	3 3 3 3 3 3	3 02 ³	3 2 ³ 3 1 ³ 1 ³ 1 ³ 3 ³	
57 ³ 5131 ³	3 1 ³ 2 ³	3 3 3 3 3 3	3 02 ³	3 2 ³ 3 1 ³ 1 ³ 1 ³ 3 ³	
57 ³ 5131 ³	3 1 ³ 2 ³	3 3 3 3 3 3	3 01 ³	3 2 ³ 3 1 ³ 1 ³ 1 ³ 3 ³	
57 ³ 5131 ³	3 1 ³ 2 ³	3 3 3 3 3 3	3 01 ³	3 2 ³ 3 1 ³ 1 ³ 1 ³ 3 ³	
57 ³ 5131 ³	3 1 ³ 2 ³	3 3 3 3 3 3	3 02 ³	3 2 ³ 3 1 ³ 1 ³ 1 ³ 3 ³	
57 ³ 5131 ³	3 1 ³ 2 ³	3 3 3 3 3 3	3 02 ³	3 2 ³ 3 1 ³ 1 ³ 1 ³ 3 ³	
54 ³ 5311 ³	3 1 ³ 2 ³	3 3 3 3 3 3	3 PR ³	3 3 1 ³ 3 3 3 2 ³	
129 ³ 5311 ³	3 1 ³ 2 ³	3 3 3 3 3 3	3 PR ³	3 3 1 ³ 3 3 3 7 ³	
42 ³ 5311 ³	3 1 ³ 2 ³	3 3 3 3 3 3	3 PR ³	3 3 1 ³ 3 3 3 8 ³	
104 ³ 5311 ³	3 1 ³ 2 ³	3 3 3 3 3 3	3 PR ³	3 3 1 ³ 3 3 3 3 ³	
510 ³	3 1 ³ 2 ³ 1002 ³	3 3 961 ³ 11 ³ 02 ³	3 3	3 3 3 3 3 3 3	441 ³
441 ³ 5121 ³	3 1 ³ 2 ³	3 3 3 3 3 3	3 00 ³	3 3 3 3 3 3 3	
58 ³ 5131 ³	3 1 ³ 2 ³	3 3 3 3 3 3	3 PR ³	3 2 ³ 3 1 ³ 1 ³ 1 ³ 3 ³	
58 ³ 5131 ³	3 1 ³ 2 ³	3 3 3 3 3 3	3 PR ³	3 2 ³ 3 1 ³ 1 ³ 1 ³ 3 ³	
58 ³ 5131 ³	3 1 ³ 2 ³	3 3 3 3 3 3	3 01 ³	3 2 ³ 3 1 ³ 1 ³ 1 ³ 3 ³	
58 ³ 5131 ³	3 1 ³ 2 ³	3 3 3 3 3 3	3 01 ³	3 2 ³ 3 1 ³ 1 ³ 1 ³ 3 ³	
58 ³ 5131 ³	3 1 ³ 2 ³	3 3 3 3 3 3	3 02 ³	3 2 ³ 3 1 ³ 1 ³ 1 ³ 3 ³	
58 ³ 5131 ³	3 1 ³ 2 ³	3 3 3 3 3 3	3 02 ³	3 2 ³ 3 1 ³ 1 ³ 1 ³ 3 ³	
58 ³ 5131 ³	3 1 ³ 2 ³	3 3 3 3 3 3	3 02 ³	3 2 ³ 3 1 ³ 1 ³ 1 ³ 3 ³	

54 ³ 5131 ³ DVOSOBAN STAN	3	3	3	3	3	3	3	3	3	04 ³	3	3 ³	3	1 ³	1 ³	1 ³	4 ³			
47 ³ 5131 ³ DVOSOBAN STAN	3	3	3	3	3	3	3	3	3	PR ³	3	2 ³	3	1 ³	1 ³	1 ³	4 ³			
38 ³ 5121 ³ JEDNOSOBAN STAN	3	3	3	3	3	3	3	3	3	PR ³	3	1 ³	3	1 ³	1 ³	1 ³	1 ³			
54 ³ 5131 ³ DVOSOBAN STAN	3	3	3	3	3	3	3	3	3	PR ³	3	3 ³	3	1 ³	1 ³	1 ³	4 ³			
47 ³ 5131 ³ DVOSOBAN STAN	3	3	3	3	3	3	3	3	3	01 ³	3	2 ³	3	1 ³	1 ³	1 ³	4 ³			
36 ³ 5121 ³ JEDNOSOBAN STAN	3	3	3	3	3	3	3	3	3	01 ³	3	1 ³	3	1 ³	1 ³	1 ³	1 ³			
54 ³ 5131 ³ DVOSOBAN STAN	3	3	3	3	3	3	3	3	3	01 ³	3	3 ³	3	1 ³	1 ³	1 ³	4 ³			
47 ³ 5131 ³ DVOSOBAN STAN	3	3	3	3	3	3	3	3	3	02 ³	3	2 ³	3	1 ³	1 ³	1 ³	4 ³			
38 ³ 5121 ³ JEDNOSOBAN STAN	3	3	3	3	3	3	3	3	3	02 ³	3	1 ³	3	1 ³	1 ³	1 ³	1 ³			
54 ³ 5131 ³ DVOSOBAN STAN	3	3	3	3	3	3	3	3	3	02 ³	3	3 ³	3	1 ³	1 ³	1 ³	4 ³			
47 ³ 5131 ³ DVOSOBAN STAN	3	3	3	3	3	3	3	3	3	03 ³	3	2 ³	3	1 ³	1 ³	1 ³	4 ³			
38 ³ 5121 ³ JEDNOSOBAN STAN	3	3	3	3	3	3	3	3	3	03 ³	3	1 ³	3	1 ³	1 ³	1 ³	1 ³			
54 ³ 5131 ³ DVOSOBAN STAN	3	3	3	3	3	3	3	3	3	03 ³	3	3 ³	3	1 ³	1 ³	1 ³	4 ³			
47 ³ 5131 ³ DVOSOBAN STAN	3	3	3	3	3	3	3	3	3	04 ³	3	2 ³	3	1 ³	1 ³	1 ³	4 ³			
38 ³ 5121 ³ JEDNOSOBAN STAN	3	3	3	3	3	3	3	3	3	04 ³	3	1 ³	3	1 ³	1 ³	1 ³	1 ³			
54 ³ 5131 ³ DVOSOBAN STAN	3	3	3	3	3	3	3	3	3	04 ³	3	3 ³	3	1 ³	1 ³	1 ³	4 ³			
3	3	3	3	3	3	3	3	3	3	1 ³ 966 ³ 11 ³ 01 ³	3	3	3	3	3	3	3	3	0 ³	0 ³
3	3	3	3	3	3	3	3	3	3	01 ³	3	3	3	3	3	3	3	3	441 ³ 5470 ³	
3	3	3	3	3	3	3	3	3	3	1 ³ 966 ³ 11 ³ 00 ³	3	3	3	3	3	3	3	3	0 ³	0 ³
3	3	3	3	3	3	3	3	3	3	PR ³	3	3	3	3	3	3	3	3	110 ³ 5470 ³	
3	3	3	3	3	3	3	3	3	3	1 ³ 966 ³ 11 ³ 00 ³	3	3	3	3	3	3	3	3	0 ³	0 ³
3	3	3	3	3	3	3	3	3	3	PR ³	3	3	3	3	3	3	3	3	182 ³ 5470 ³	
3	3	3	3	3	3	3	3	3	3	1 ³ 966 ³ 11 ³ 00 ³	3	3	3	3	3	3	3	3	0 ³	0 ³
3	3	3	3	3	3	3	3	3	3	PR ³	3	3	3	3	3	3	3	3	43 ³ 5470 ³	
3	3	3	3	3	3	3	3	3	3	1 ³ 966 ³ 11 ³ 00 ³	3	3	3	3	3	3	3	3	0 ³	0 ³
3	3	3	3	3	3	3	3	3	3	PR ³	3	3	3	3	3	3	3	3	7 ³ 5470 ³	

-----Á-----Á-----Á-----Á-----Á-----Á-----Á-----Á-----Á-----Á-----Á-----Á-----Á-----

UKUPNA POVRSINA 3101223

Br.	Br. dnev. i dat.	Broj upisa	Indikacija nosioca prava na objektu	Sifra	Vrsta
1	2	3	4	5	6
4	1	5	6	7	3
RASPOLAGANJE				210	PRAVO
1/1					
BEOGRAD					
SFRJ-SAV. SEKR. ZA NARODNU ODBRANU					

Naknada u iznosu od..... KM prema optinskoj taksi
 Da je prepis vjeran originalu tvrdi i ovjerava
 o naknadama za korištenje i vršenje usluga u oblasti premjera,
 katastra zemljišta, katastra komunalnih uređaja i katastra

nekretnina, naplaćena i zavedena u spisak taksa pod brojem
/20..

(m.p.)

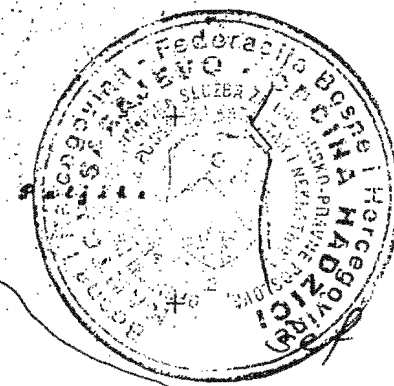
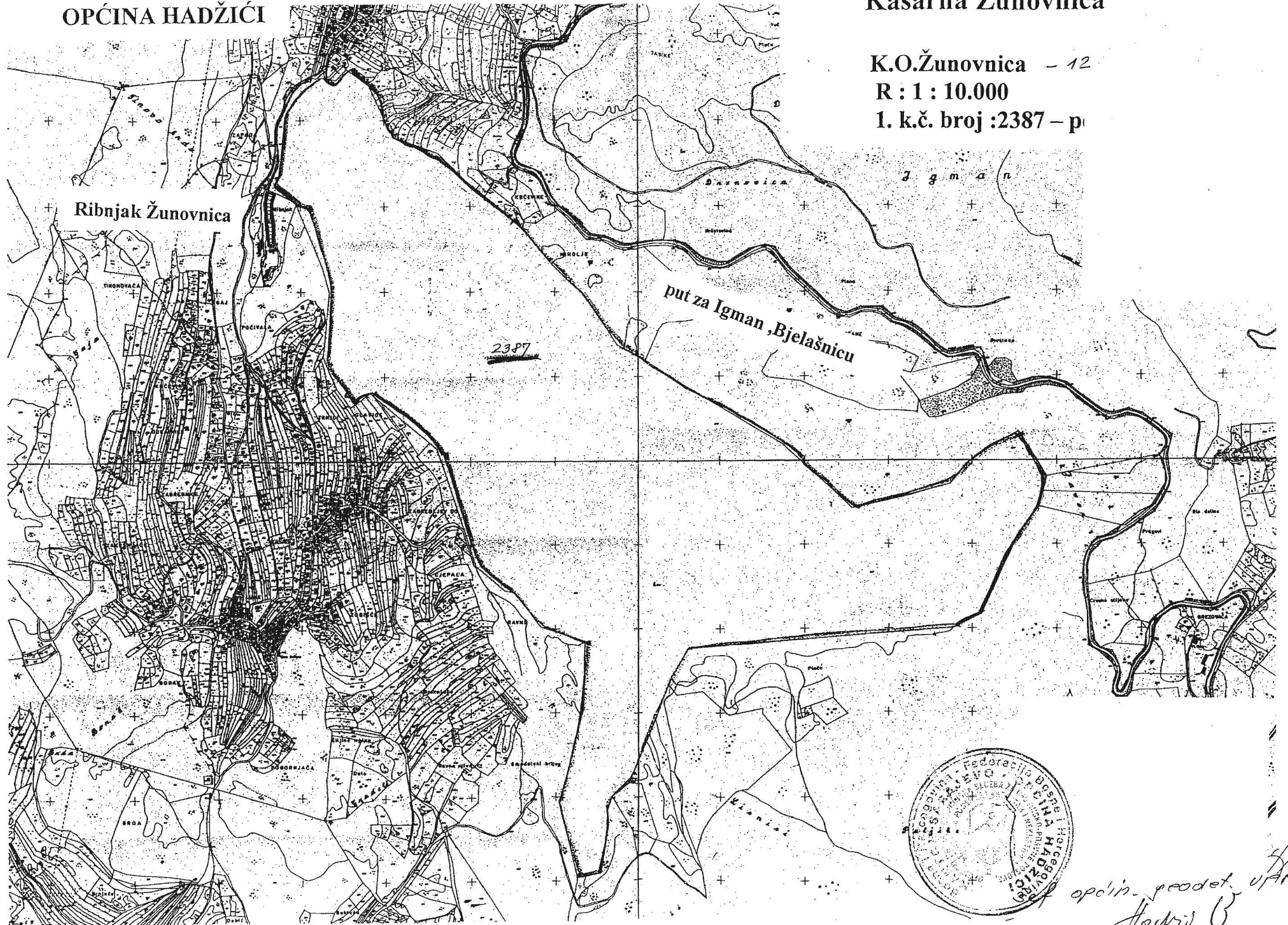
OPĆINA HADŽIĆI

Kasarna Žunovnica

K.O. Žunovnica - 12

R : 1 : 10.000

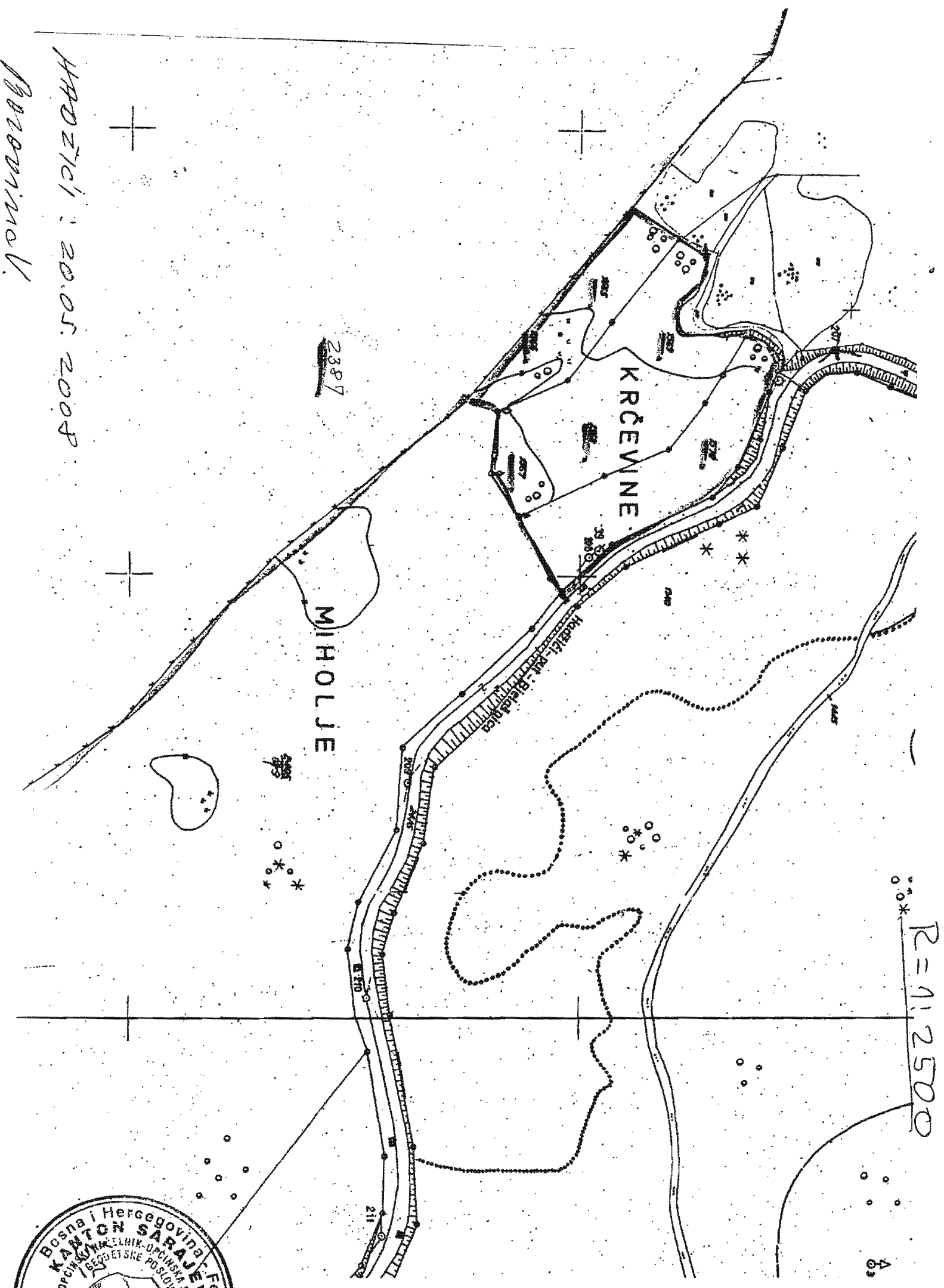
1. k.č. broj : 2387 - p



općin. predet. u Arhive
 Hadžić B

HADŽIĆI : 20.05.2008

001000000



HAZIĆI : 20.05.2008
Bozović V.



podn. geodet. uprave
Fodrić B

K.O. ŽUHOVNICA

$W/R = 1:5000$

Hrastovina

Plana

KREČANE

Prešada

Rin doline

Crvene stijene

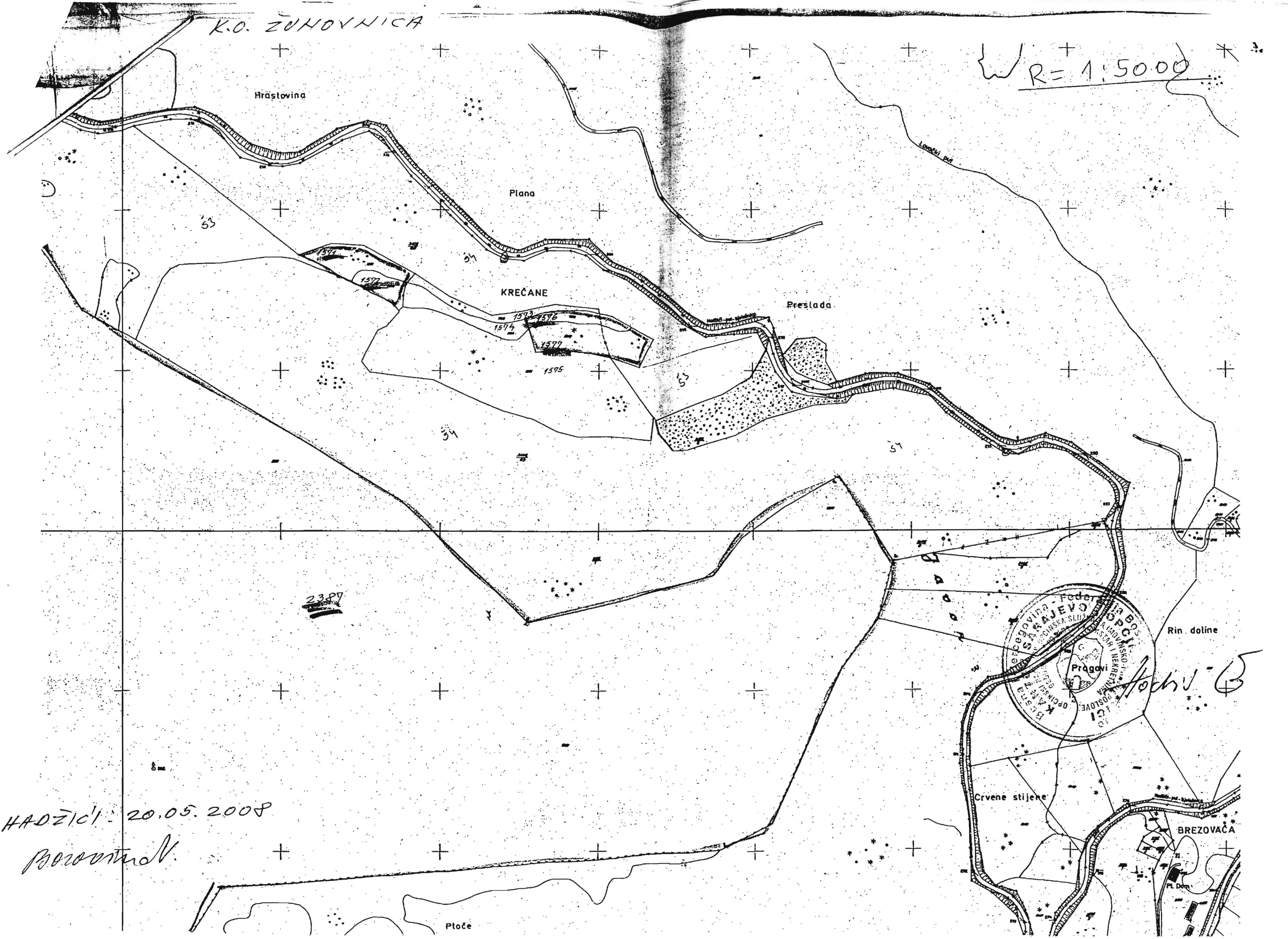
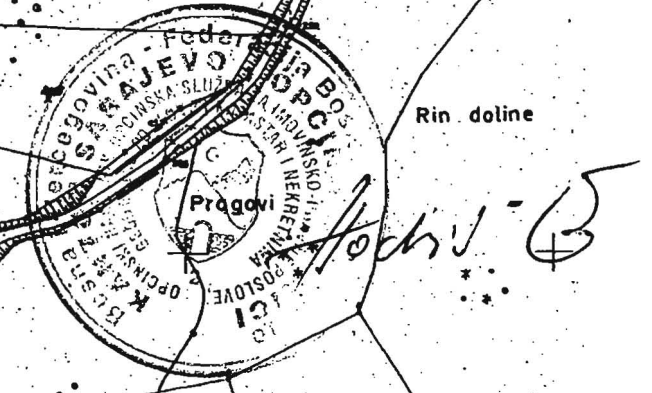
BREZOVAČA

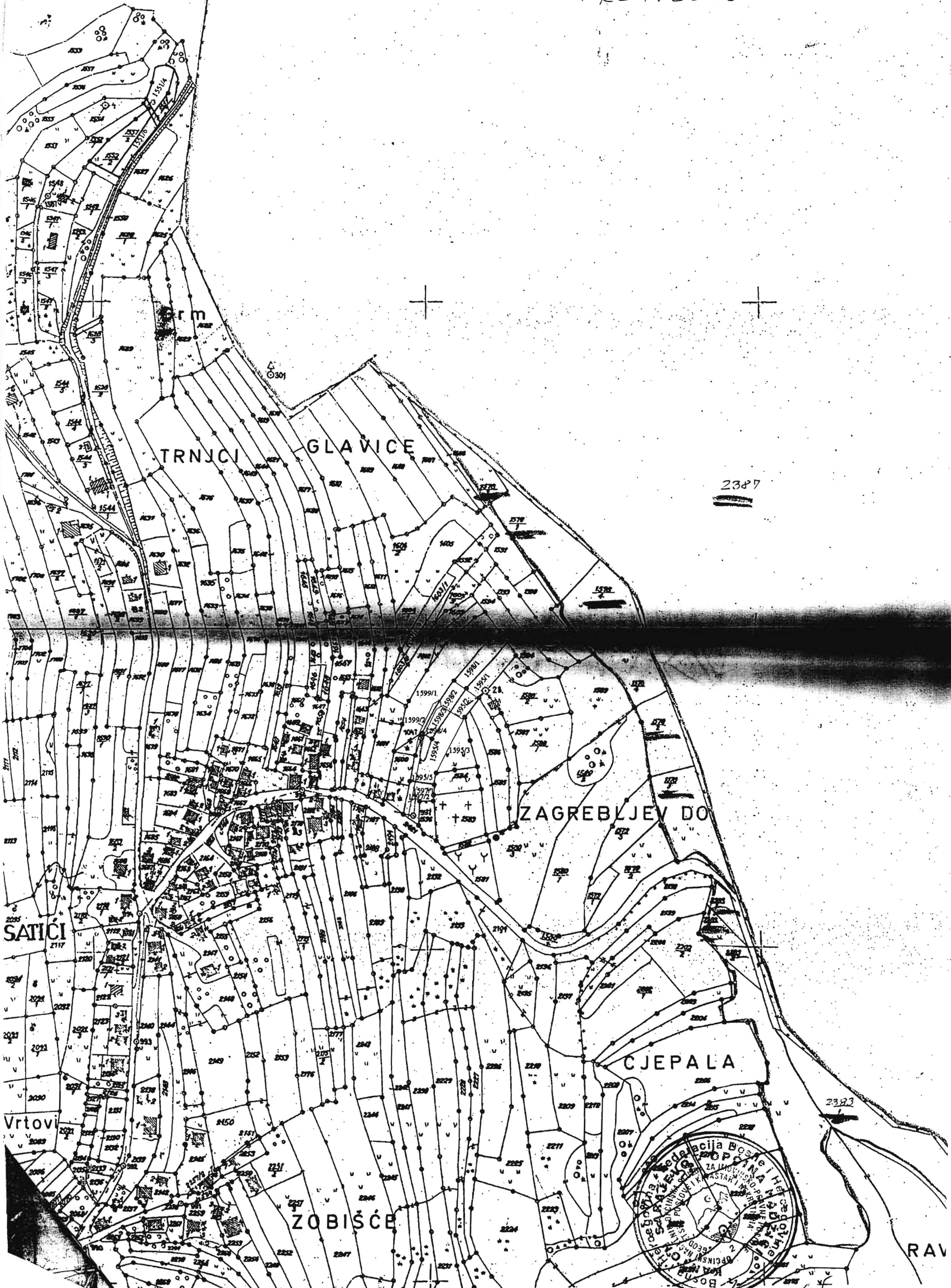
Ploče

~~2387~~

HAOŽIĆI: 20.05.2008

Perovinski





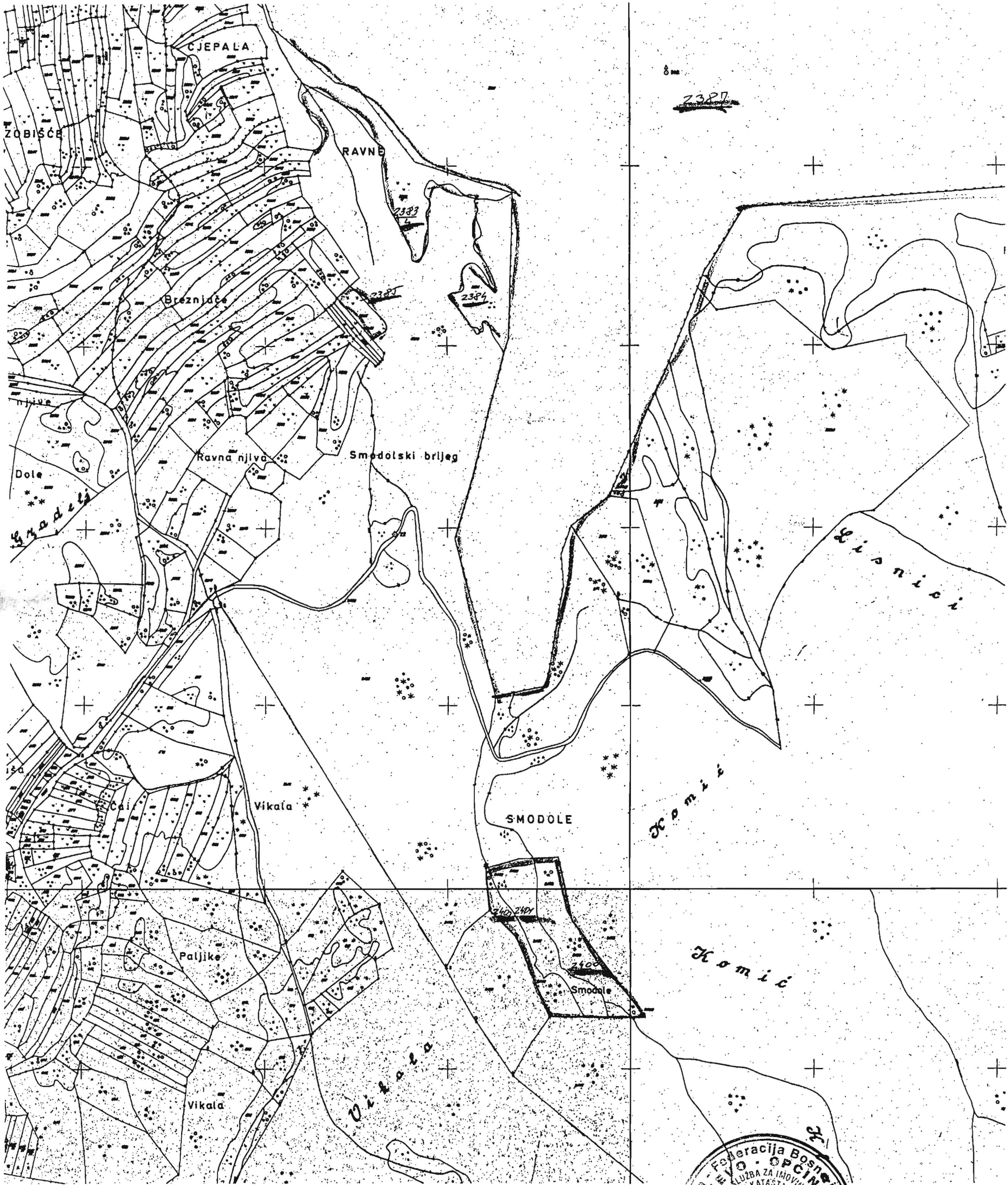
2387

2383

RAV

HAZICI : 20.05.2008
Borovina V.

[Handwritten signature]




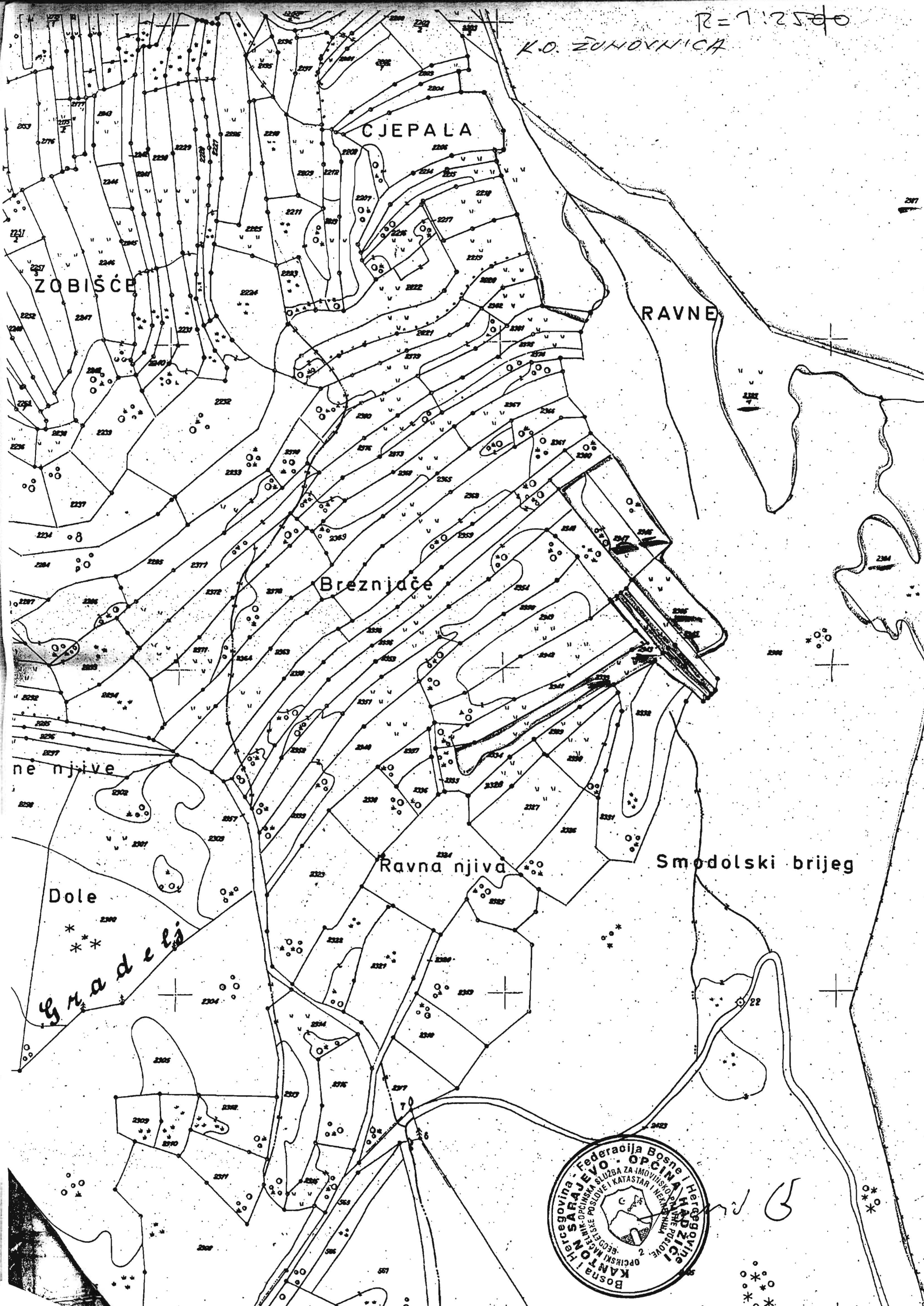
HAOZIDI: 20.05.2008

Porovina V.



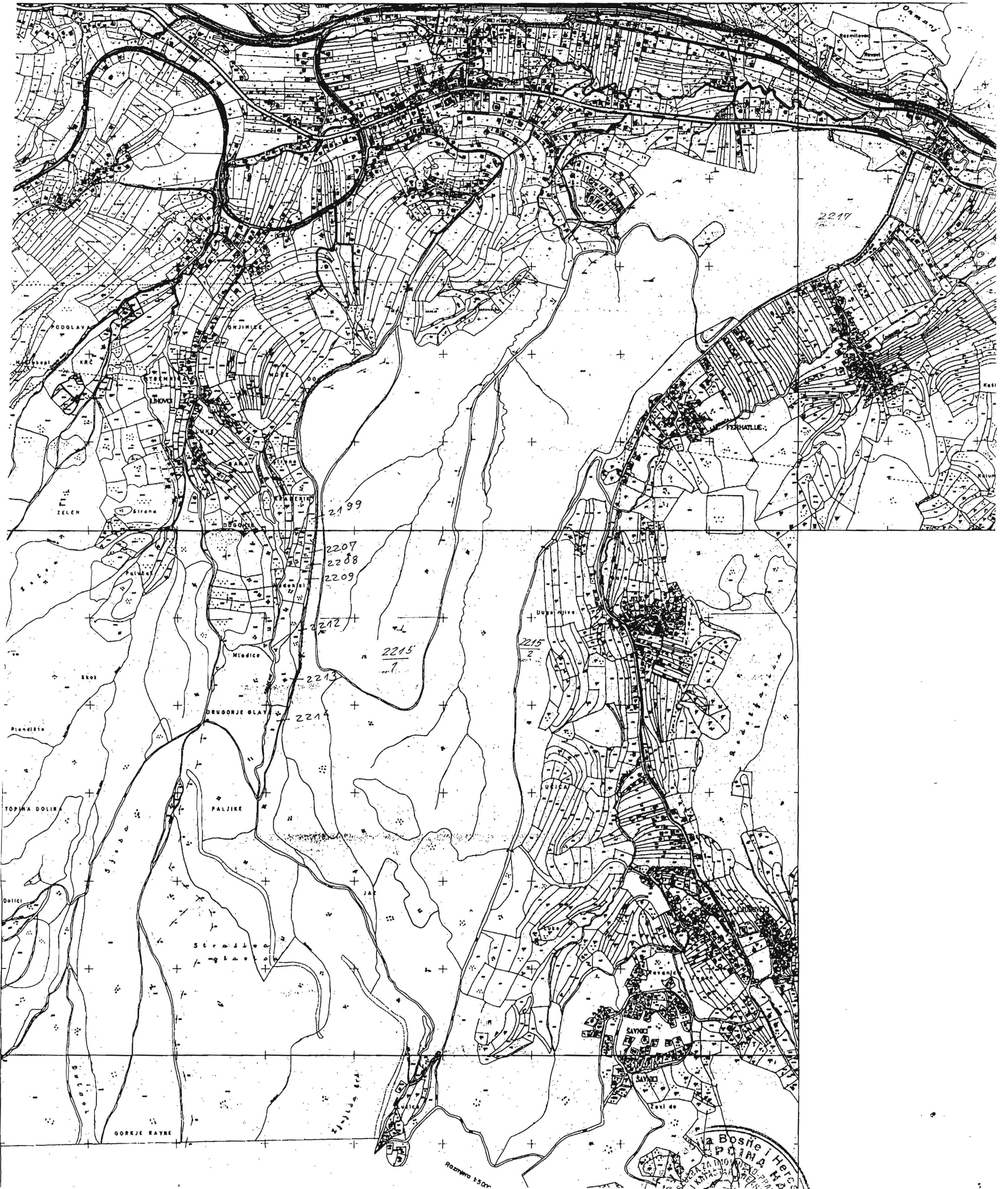
Handwritten signature or initials

R=1:2500
K.O. ŽUHOVNICA



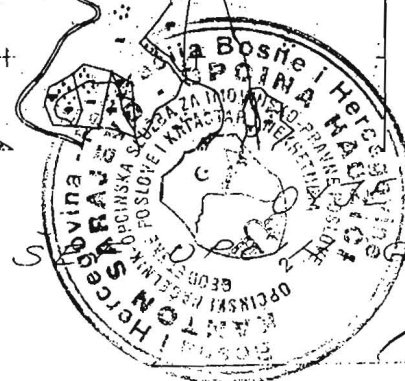
HAZTICI: 20.05.2008
Pavlovina A

KOPIJA KAT. PLANA
RAZMERA 1:10 000

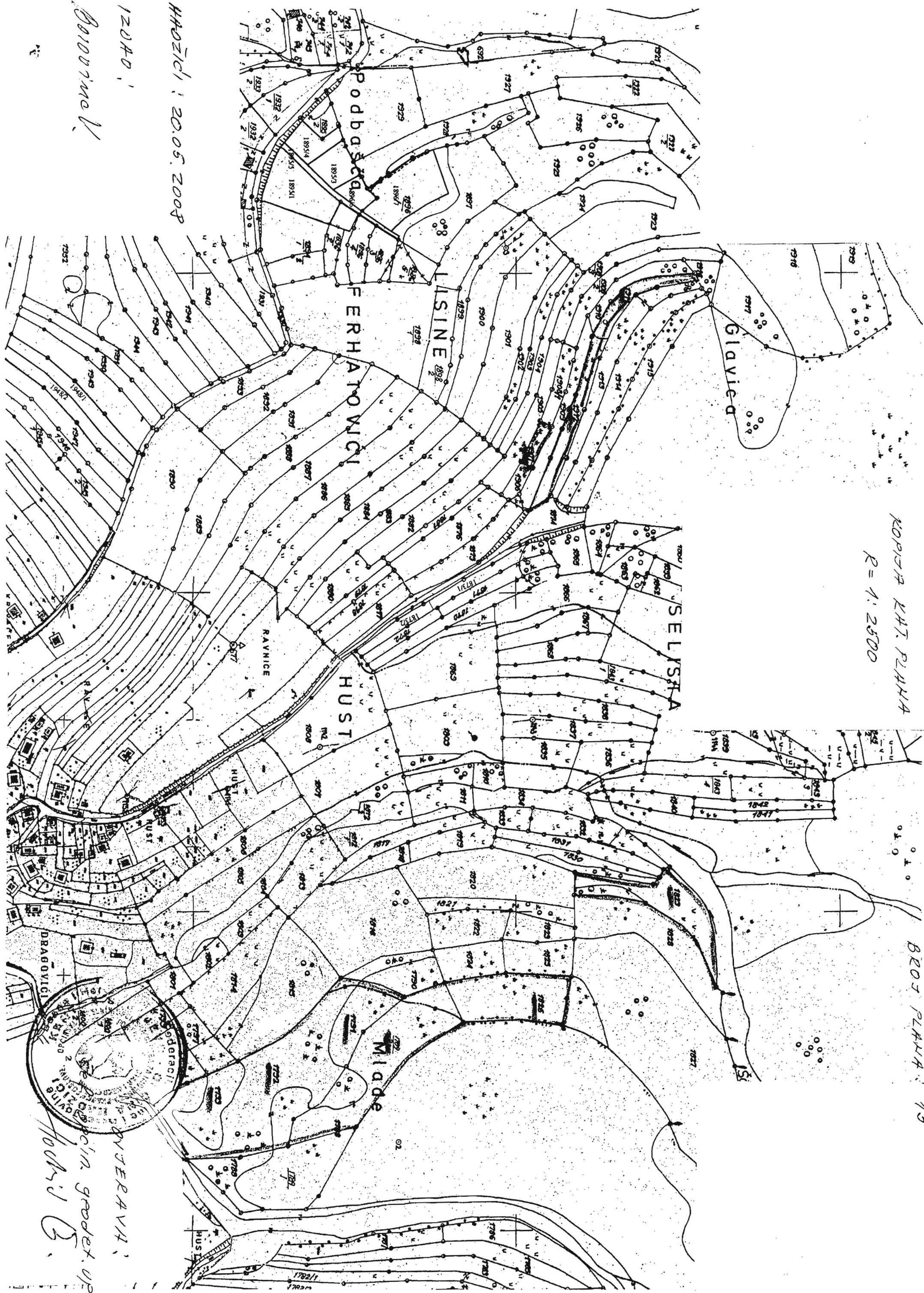


HADZICI: 20.05.2008

IZNAD:
Perovnik



OPCINSKA GEODEZIJSKA UPRAVA
Hodovic B.



KOPINA KAT. PLANA

R = 1:2500

BROJ PLANA: 15

HAZICI: 20.05.2008

12040

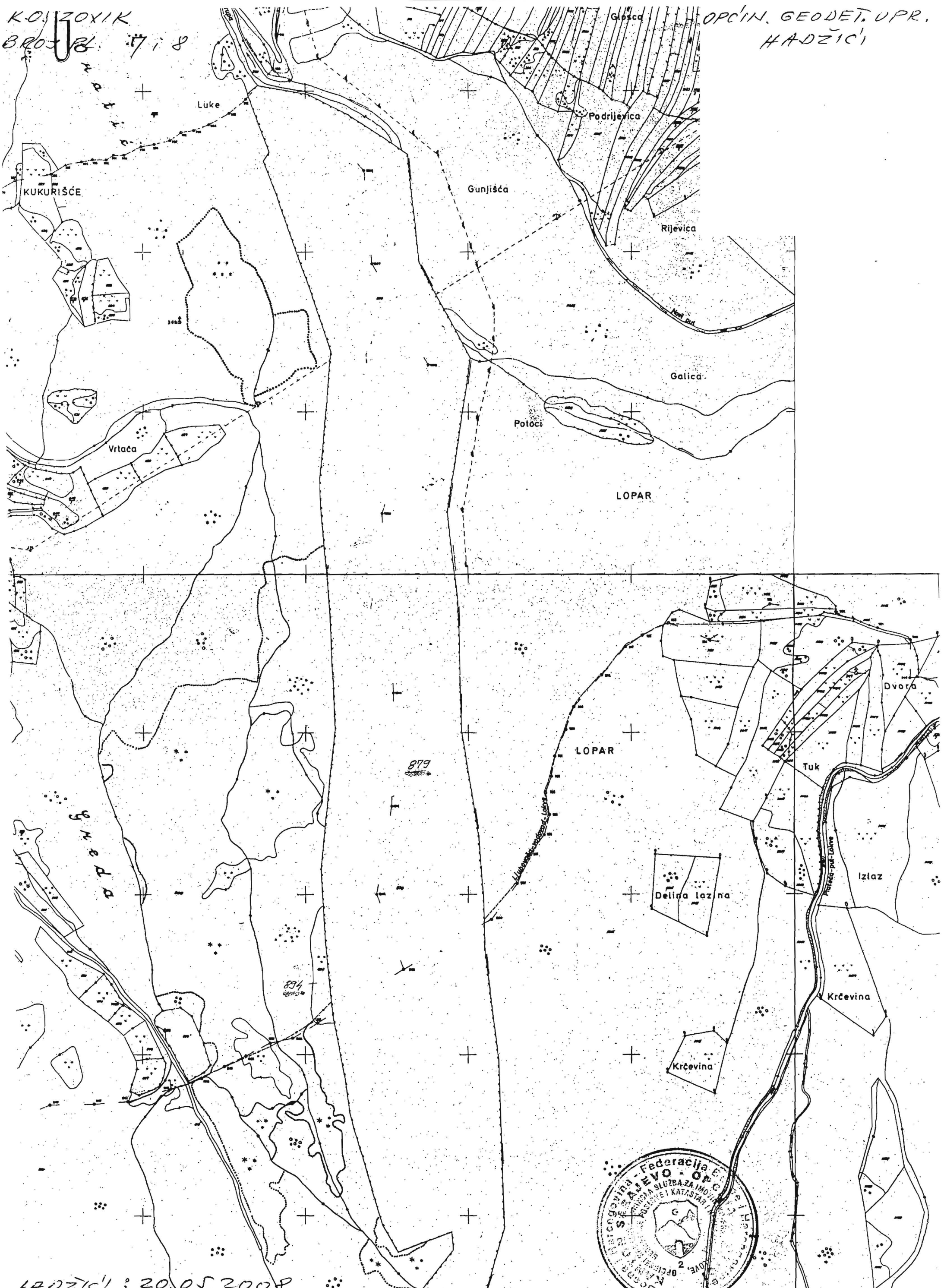
Bodovine

BYTERAVH,
 opcin gradet. uprav
 Hovsid B.




KOIZOVIK
BROJ 1718

OPĆINA GEODET. UPR.
HAĐŽIĆI



HAĐŽIĆI : 20.05.2008

Benović N.

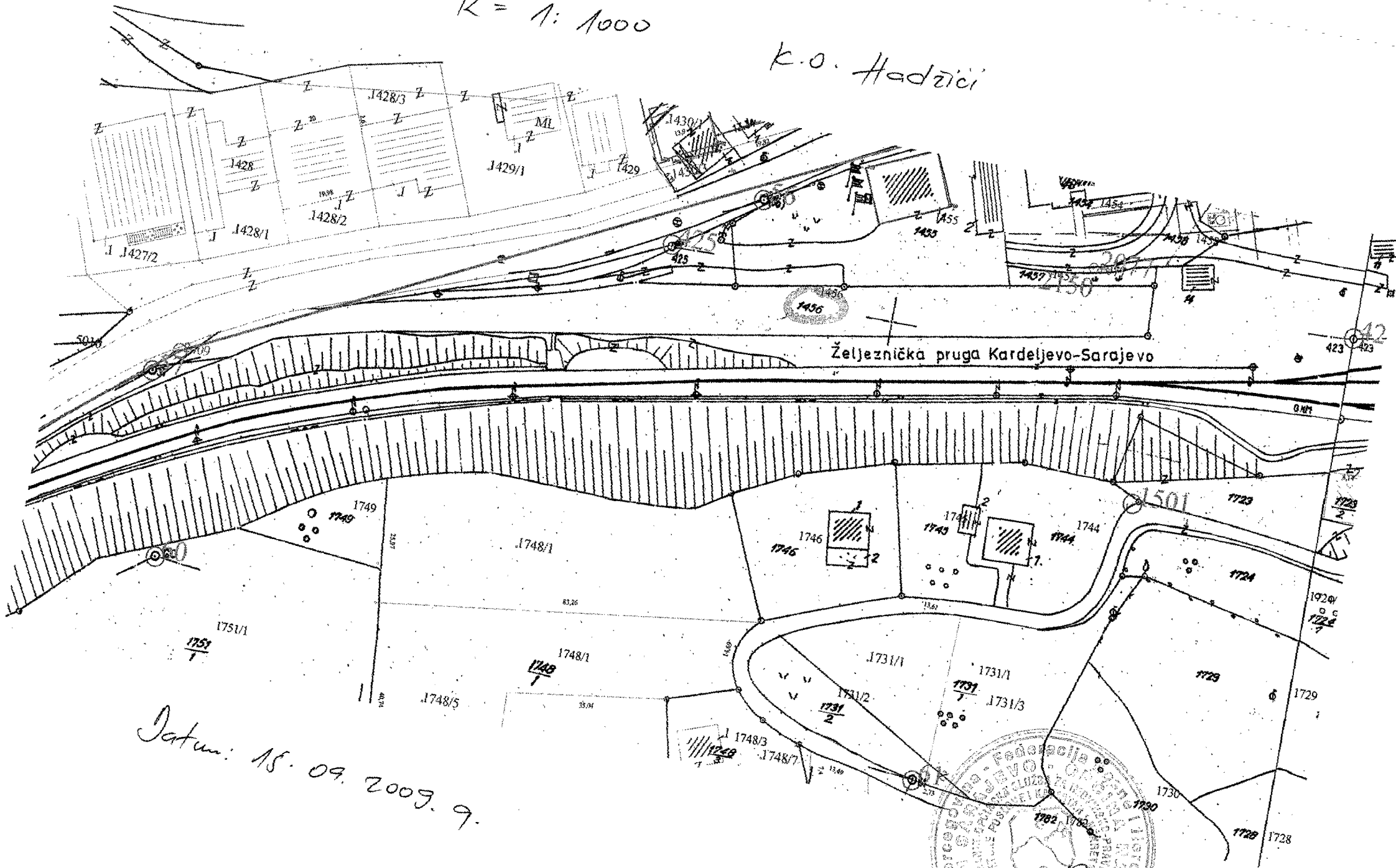


šef geod. upr. *Horvat B.*

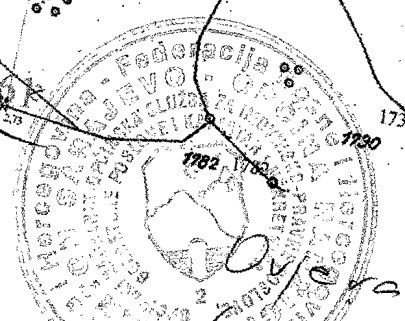


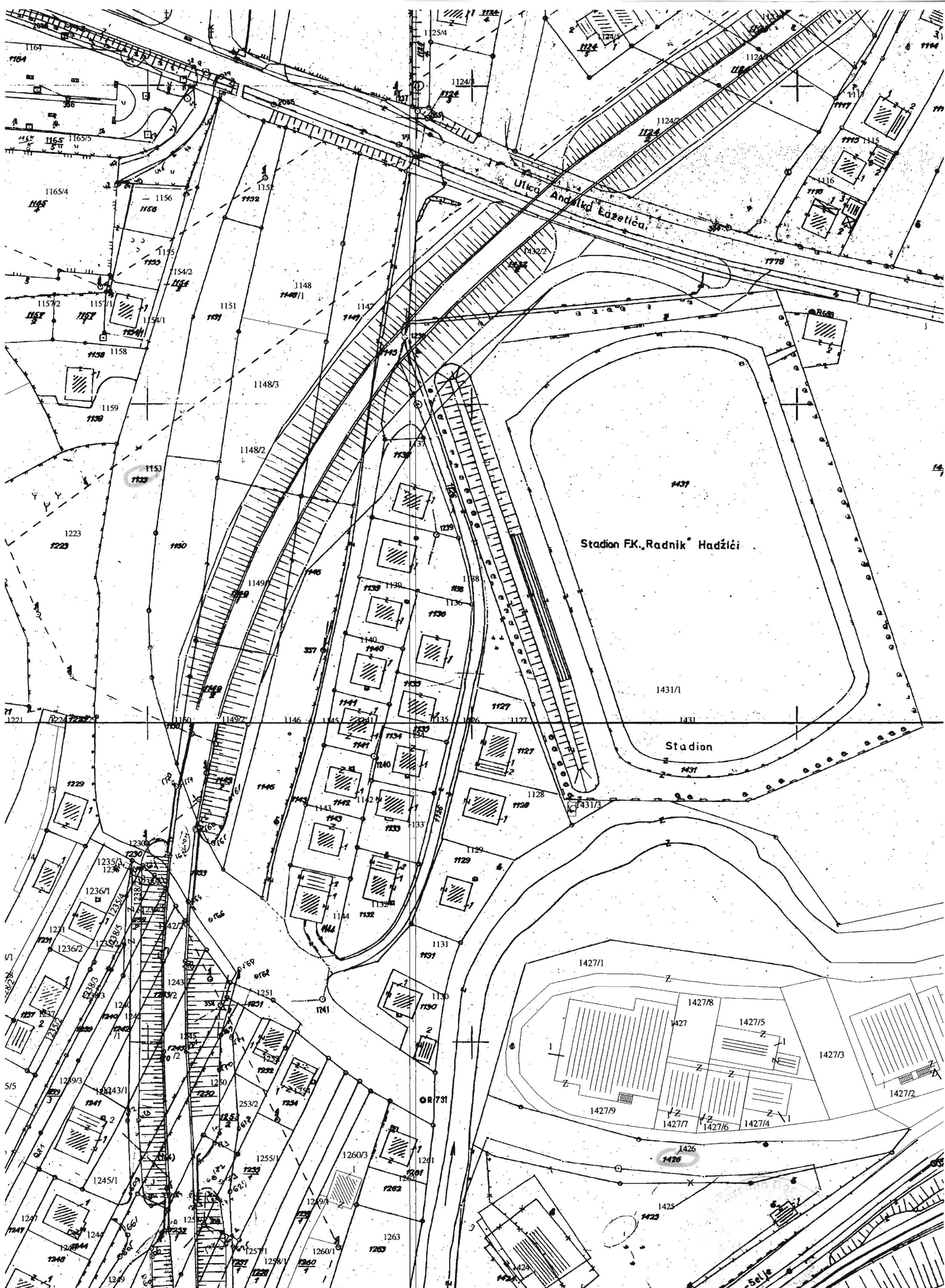
Kopija plana
R = 1:1000

k.o. Hadžići



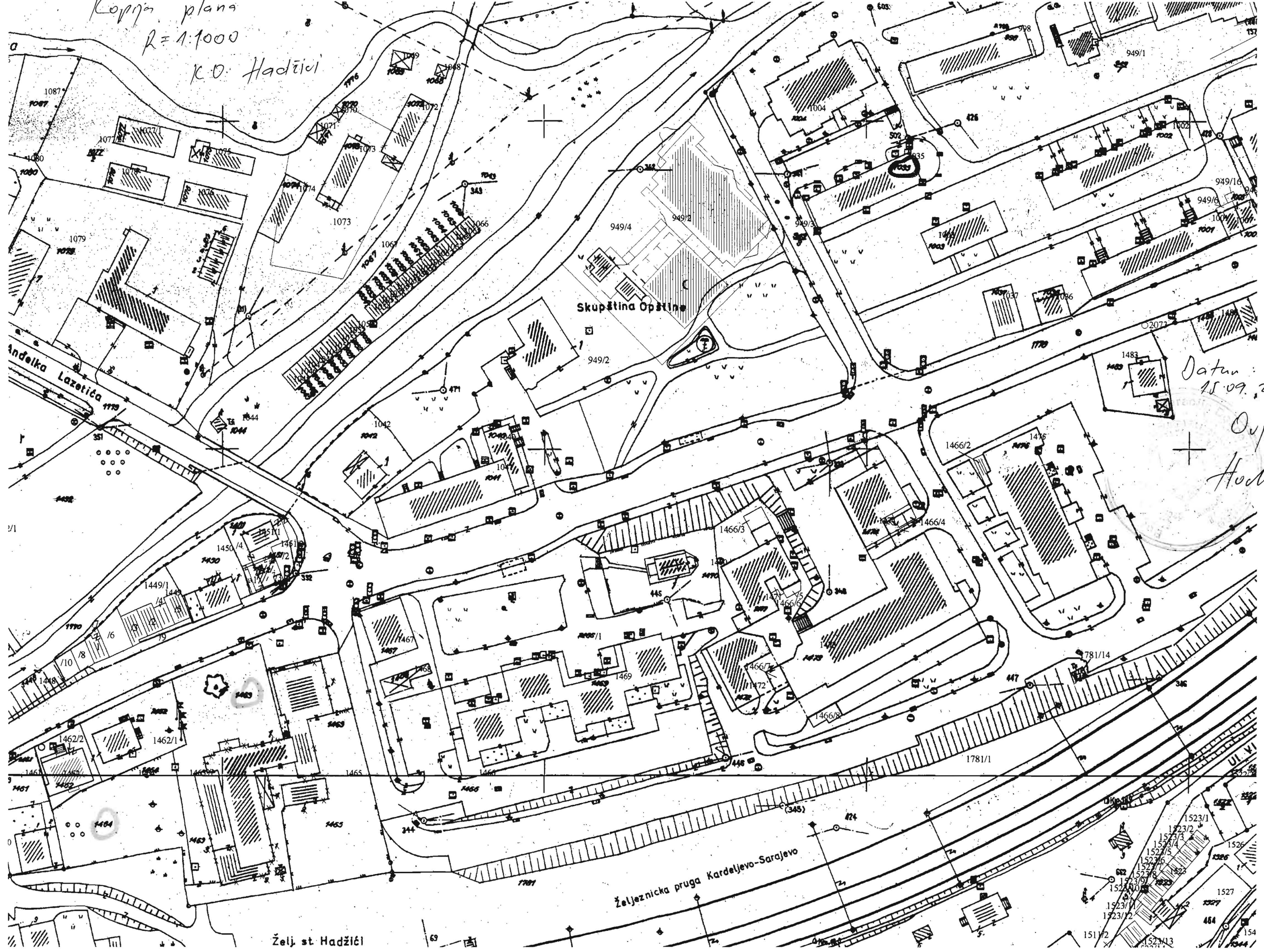
Datum: 15. 09. 2009. 9.





Kopija plana R = 1:1000 K.O. Hadzici Datum: 15.09.2009. Oujera Hadzici B

Kopirani plan
R = 1:1000
K.O. Hadžići

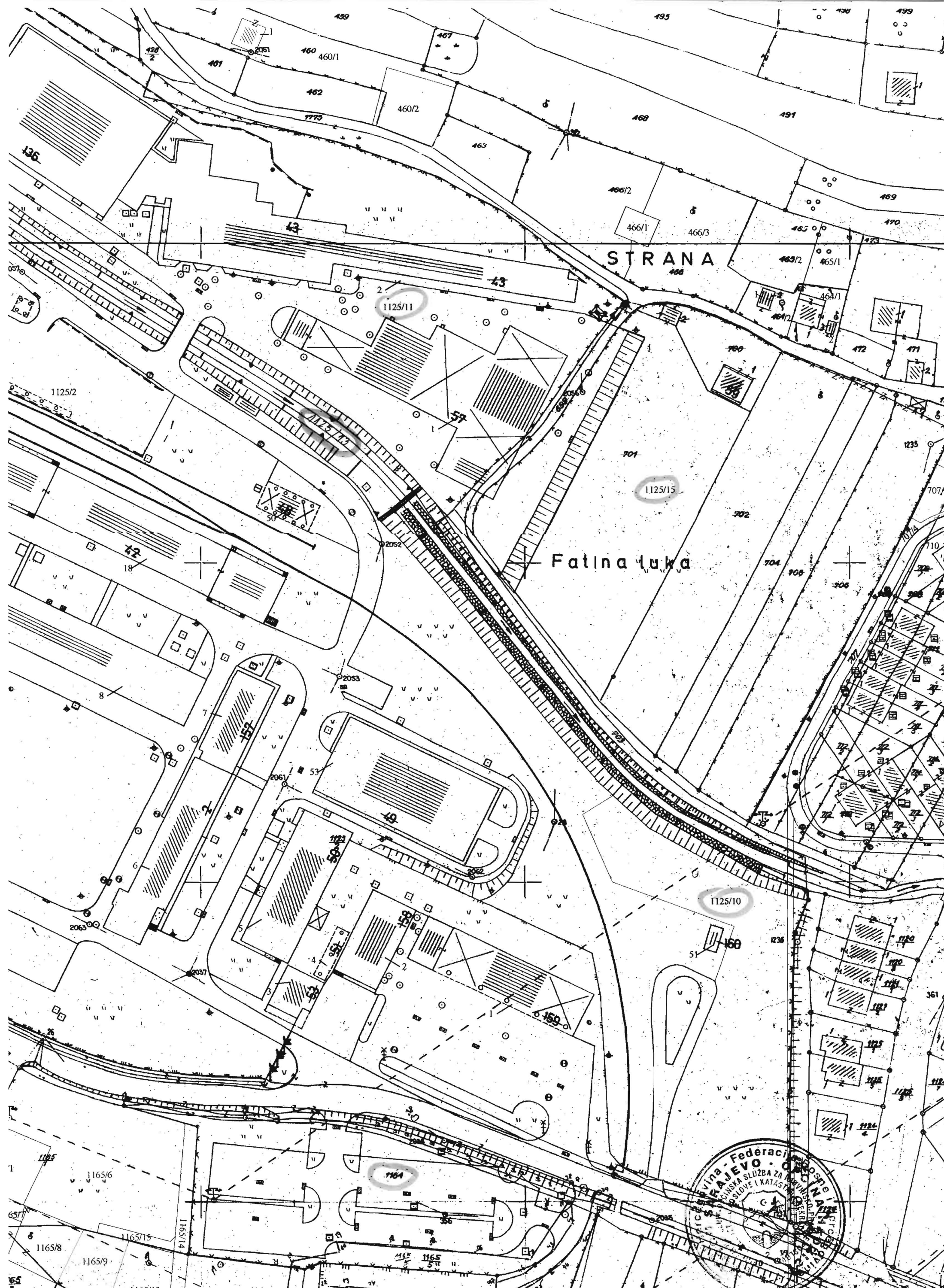


Datum: 15.09.2009

Opis: + Hadžići

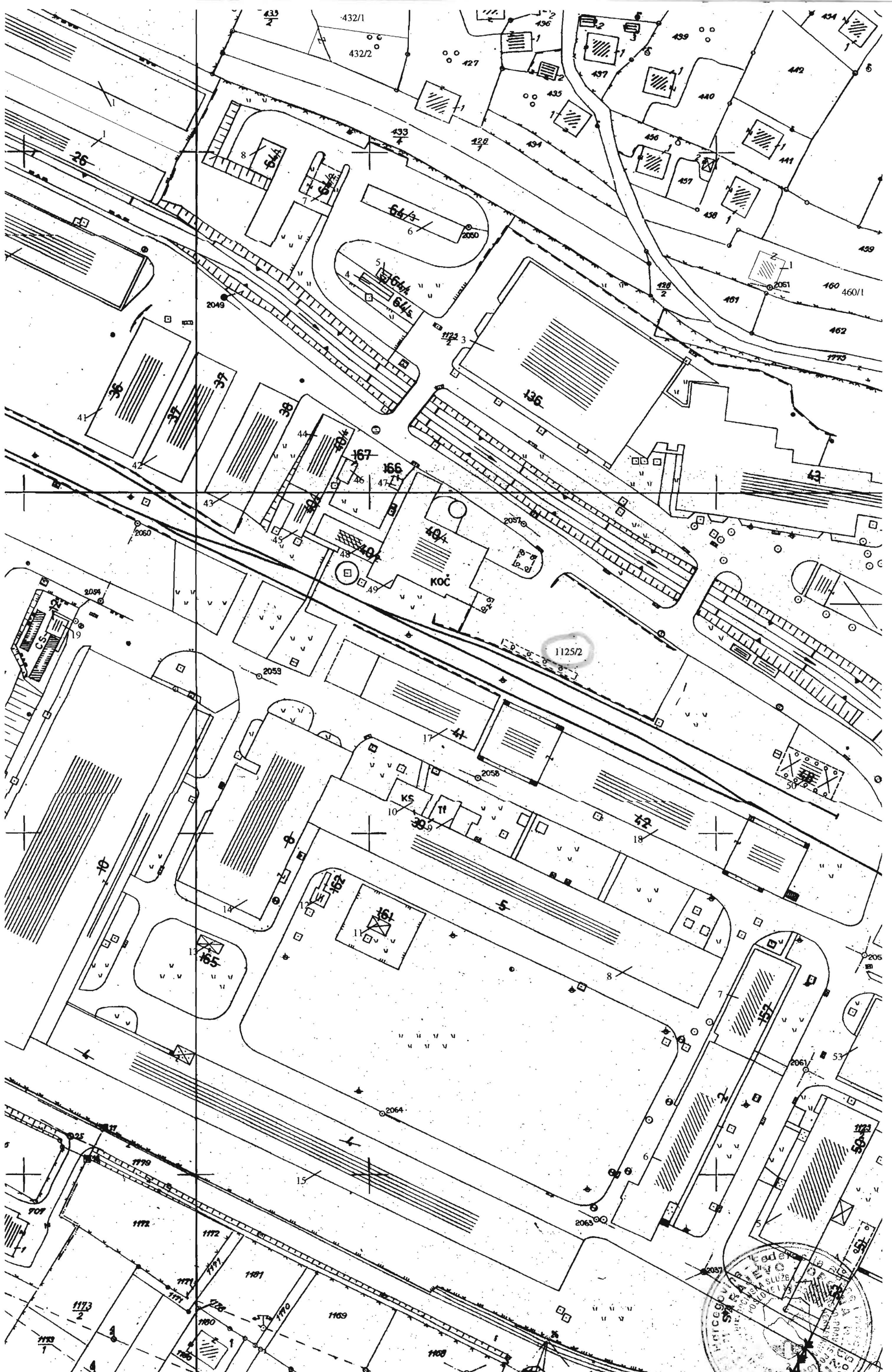
Želj. st. Hadžići

Željeznička pruga Kardeljevo-Sarajevo

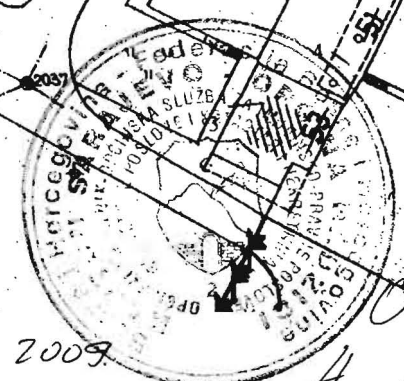


Datum: 15.09.2009.g

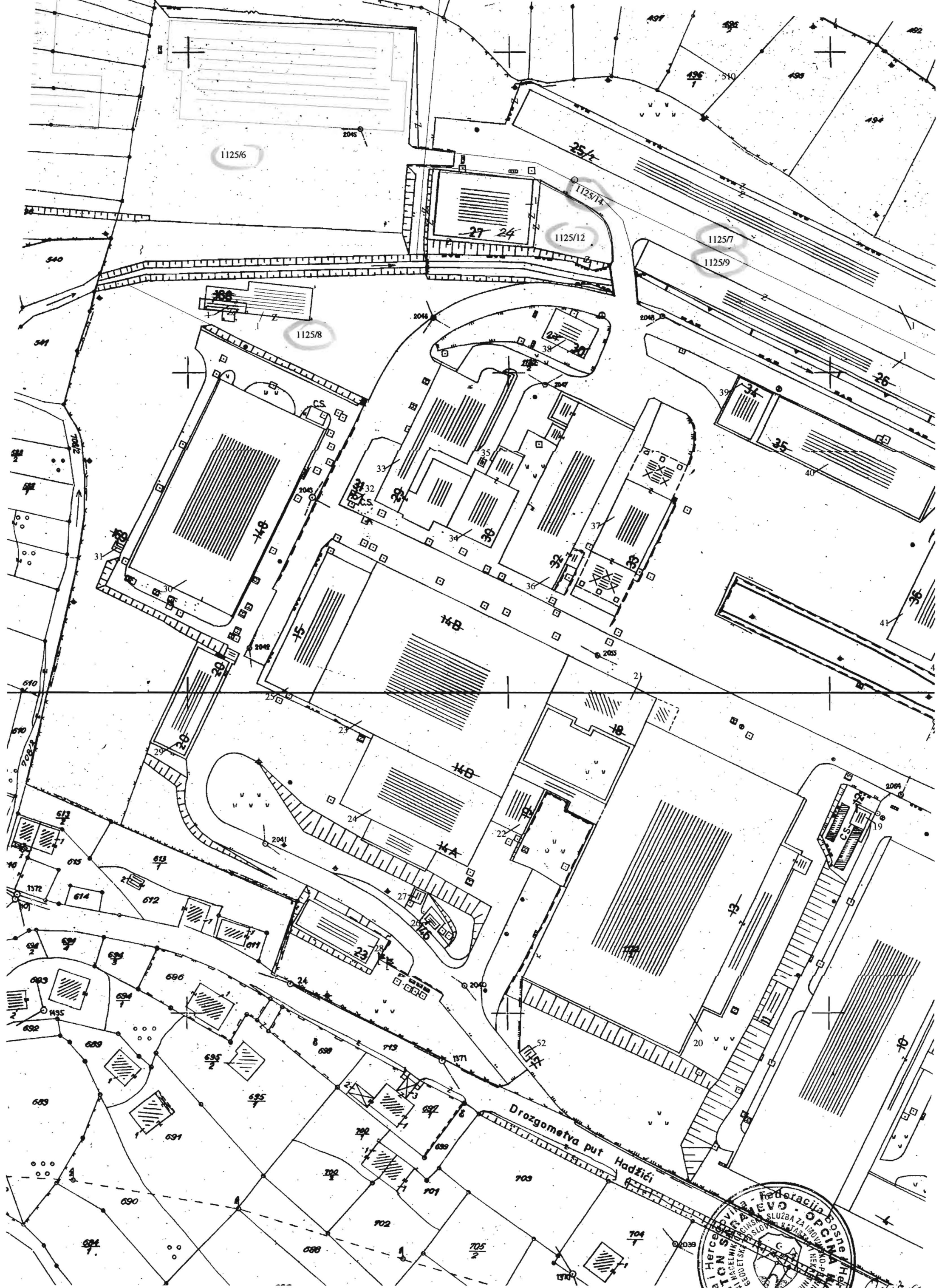
Općina
 Hadžići B.



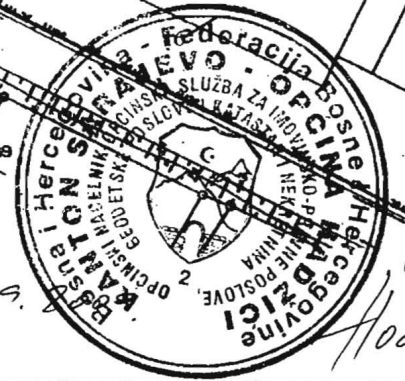
Kopija plana R=1:1000 K.O. Haečzi Datum: 15.09.2009.



Haečzi B



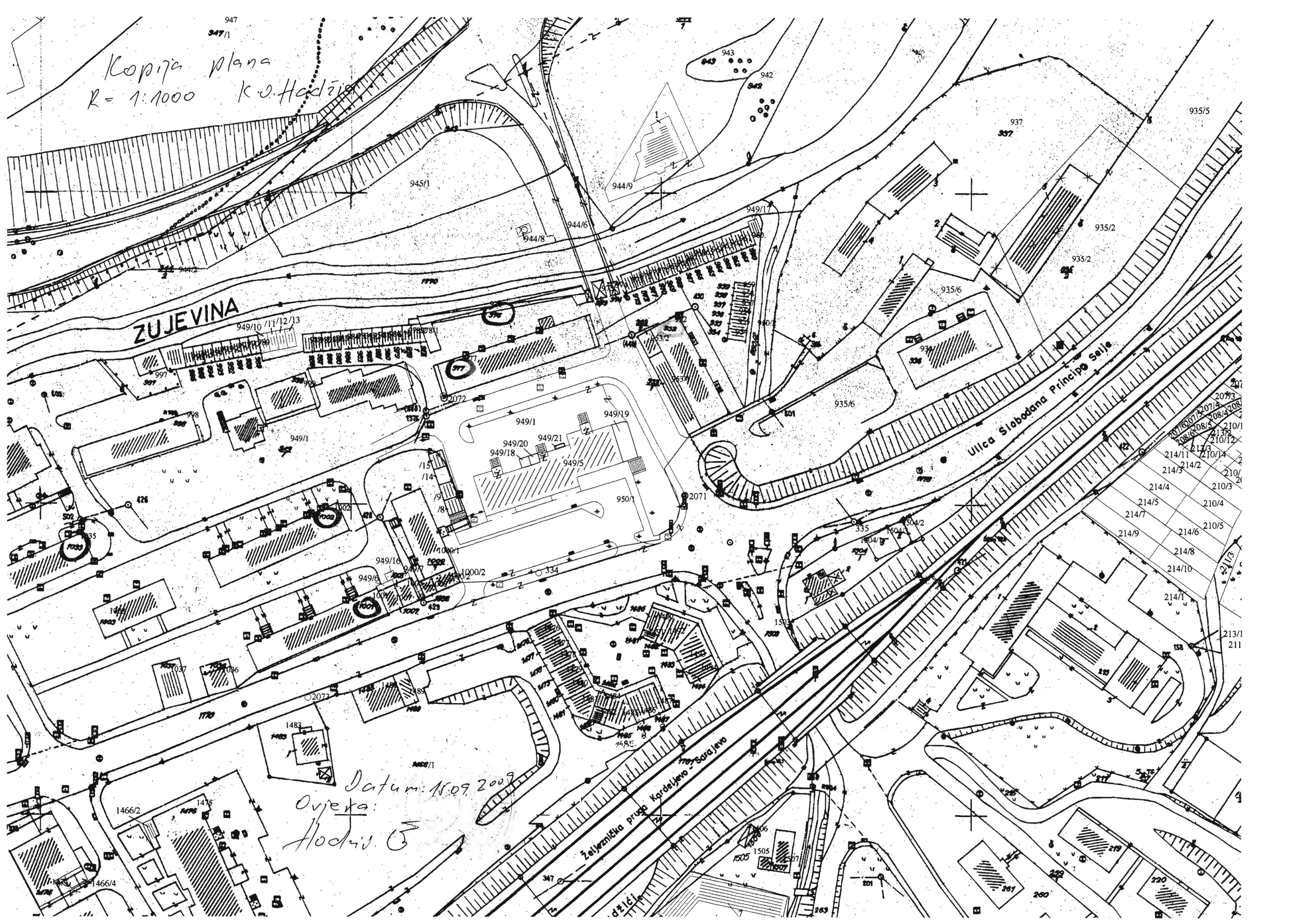
Kopija plana R=1:1000 ko Hadžići Datum 15.09.



Općina Hadžići
Hadžići

947
947/1

Kopija plana
R = 1:1000 K.O. Hadžić



ZUJEVINA

Ulica Slobodana Principa Sejke

Željeznička pruga Kardeljevo - Sarajevo

Datum: 15.09.2009
Oveca:
Hadžić

207/3	207/4	207/5
208/1	208/2	208/3
208/4	208/5	208/6
210/1	210/2	210/3
210/4	210/5	210/6
210/7	210/8	210/9
210/10	210/11	210/12
210/13	210/14	210/15
210/16	210/17	210/18
210/19	210/20	210/21
210/22	210/23	210/24
210/25	210/26	210/27
210/28	210/29	210/30
210/31	210/32	210/33
210/34	210/35	210/36
210/37	210/38	210/39
210/40	210/41	210/42
210/43	210/44	210/45
210/46	210/47	210/48
210/49	210/50	210/51
210/52	210/53	210/54
210/55	210/56	210/57
210/58	210/59	210/60
210/61	210/62	210/63
210/64	210/65	210/66
210/67	210/68	210/69
210/70	210/71	210/72
210/73	210/74	210/75
210/76	210/77	210/78
210/79	210/80	210/81
210/82	210/83	210/84
210/85	210/86	210/87
210/88	210/89	210/90
210/91	210/92	210/93
210/94	210/95	210/96
210/97	210/98	210/99
210/100	210/101	210/102
210/103	210/104	210/105
210/106	210/107	210/108
210/109	210/110	210/111
210/112	210/113	210/114
210/115	210/116	210/117
210/118	210/119	210/120
210/121	210/122	210/123
210/124	210/125	210/126
210/127	210/128	210/129
210/130	210/131	210/132
210/133	210/134	210/135
210/136	210/137	210/138
210/139	210/140	210/141
210/142	210/143	210/144
210/145	210/146	210/147
210/148	210/149	210/150
210/151	210/152	210/153
210/154	210/155	210/156
210/157	210/158	210/159
210/160	210/161	210/162
210/163	210/164	210/165
210/166	210/167	210/168
210/169	210/170	210/171
210/172	210/173	210/174
210/175	210/176	210/177
210/178	210/179	210/180
210/181	210/182	210/183
210/184	210/185	210/186
210/187	210/188	210/189
210/190	210/191	210/192
210/193	210/194	210/195
210/196	210/197	210/198
210/199	210/200	210/201
210/202	210/203	210/204
210/205	210/206	210/207
210/208	210/209	210/210
210/211	210/212	210/213
210/214	210/215	210/216
210/217	210/218	210/219
210/220	210/221	210/222
210/223	210/224	210/225
210/226	210/227	210/228
210/229	210/230	210/231
210/232	210/233	210/234
210/235	210/236	210/237
210/238	210/239	210/240
210/241	210/242	210/243
210/244	210/245	210/246
210/247	210/248	210/249
210/250	210/251	210/252
210/253	210/254	210/255
210/256	210/257	210/258
210/259	210/260	210/261
210/262	210/263	210/264
210/265	210/266	210/267
210/268	210/269	210/270
210/271	210/272	210/273
210/274	210/275	210/276
210/277	210/278	210/279
210/280	210/281	210/282
210/283	210/284	210/285
210/286	210/287	210/288
210/289	210/290	210/291
210/292	210/293	210/294
210/295	210/296	210/297
210/298	210/299	210/300