

15



Република Српска
Републичка управа за геодетске
и имовинско-правне послове
Бања Лука

ПОДРУЧНА ЈЕДИНИЦА
ГРАДИШКА

Општина: Г Р А Д И Ш К А
Катастарски срез: ГРАДИШКА
Катастарска општина: ГОРЊА ДОЛИНА
Број: 21.18-952.1-10-550-17/2009
Датум: 10. 11. 2009

На основу члана 10. став 1. Закона о одржавању премјера и катастра земљишта ("Службени гласник Републике Српске", број 19/96), на захтјев

из ,
издаје се

ПОСЈЕДОВНИ ЛИСТ - ПРЕПИС број: 220 / 0

Матични број	Индикације посједника	Сједиште или пребивалиште и адреса	Део посједа
0000000023185	Д.С.Р.С."РЕПУБЛИЧКА ДИР.ЗА ВОДЕ" КОРИСНИК ДС	УЛ.МИЛОША ОБИЛИЋА 51	1/1

Блок	Број парцеле основни подброј	План Скица	Потес Култура	Класа	Површина м2	Приход	СП Припис	Примједба
	1 1	002 001	АНДРИЈИН ГРОБ њива	4	1358	9.80	13/ 79 68	
	2	002 001	АНДРИЈИН ГРОБ њива	4	3068	22.14	13/ 79 68	
	3	002 001	АНДРИЈИН ГРОБ њива	4	3320	23.96	13/ 79 68	
	7	002 001	КРЧЕВИНЕ њива	4	2225	16.06	13/ 79 69	
	8	002 001	КРЧЕВИНЕ њива	4	2397	17.30	13/ 79 76	
	9	002 001	ГОРЊА КРЧЕВИНА њива	4	5227	37.72	13/ 79 207	
	10 1	002 001	КРЧЕВИНА њива	4	1100	7.94	13/ 79 202	
	14 1	002 001	ТОПОЛИК шума	5	105	.19	13/ 79 191	
	15 1	002 001	КРЧЕВИНА њива	4	3983	28.74	13/ 79 46	
	16 1	002 001	КРЧЕВИНА њива	4	2780	20.06	13/ 79 186	
	17	002 001	КРЧЕВИНА њива	4	1789	12.91	13/ 79 141	
	18	002 001	КРЧЕВИНА њива	4	2758	19.90	13/ 79 141	
	19	002 001	КРЧЕВИНА њива	4	5885	42.47	13/ 79 111	
	20	002 001	ТОПОЛИК шума	3	372	1.30	13/ 79 188	

IMPORT IZ CRPE SVI!

	21		002 001	ТОПОЛИК шума	3	557	1.95	13/ 79 196	
	22		002 001	ТОПОЛИК шума	3	560	1.96	13/ 79 207	
	23		002 001	СТОПАЊАЦ шума	3	2350	8.21	13/ 79 120	
	24		002 001	СТОПАЊАЦ њива	4	1115	8.05	13/ 79 120	
	25		002 001	СТОПАЊАЦ њива	4	3714	26.80	13/ 79 136	
	26	1	002 001	ВЕЛИКА КРЧЕВИНА њива	4	4388	31.66	13/ 79 202	
		2	002 001	ВЕЛИКА КРЧЕВИНА њива	4	3864	27.88	13/ 79 202	
	30		002 001	СТОПАЊАЦ ДО САВЕ њива	4	4741	34.21	13/ 79 120	
	31		002 001	КРЧЕВИНЕ СТОПАЊАЦ њива	4	6501	46.91	13/ 79 119	
	33	1	002 001	СТОПАЊАЦ њива	4	1740	12.56	13/ 79 125	
	34	1	002 001	СТОПАЊАЦ њива	4	885	6.39	13/ 79 118	
	35	1	002 001	СТОПАЊАЦ њива	4	6450	46.54	13/ 79 80	
	36	1	002 002	СТОПАЊАЦ њива	4	3390	24.46	13/ 79 175	
	37		002 002	СТОПАЊАЦ њива	4	60	.43	13/ 79 178	
	38		002 002	СТОПАЊАЦ њива	4	640	4.62	13/ 79 178	
	39		002 002	СТОПАЊАЦ ливада	3	820	3.45	13/ 79 178	
	40	1	002 002	СТОПАЊАЦ њива	4	2950	21.29	13/ 79 171	
	41		002 002	СТОПАЊАЦ ливада	3	910	3.82	13/ 79 171	
	42		002 002	КРЧЕВИНА шума	3	530	1.85	13/ 79 152	
	43		002 002	КРЧЕВИНА шума	3	550	1.92	13/ 79 152	
	44		002 002	КРЧЕВИНА њива	4	7181	51.82	13/ 79 152	
	45		002 002	КРЧЕВИНА ливада	3	8381	35.23	13/ 79 152	
	46		002 002	КРЧЕВИНА шума	3	120	.42	13/ 79 152	
	47	1	002 002	СТОПАЊАЦ МАЛИ њива	4	2390	17.25	13/ 79 80	
	136		002 002	ЗАТОНИ њива	5	395	2.05	13/ 79 189	
	137		002 002	ЗАТОНИ шума	4	345	.80	13/ 79 180	
	138		002 002	КОД МОСТА шума	4	200	.46	13/ 79 196	
	139		002 002	БАНКЕТА шума	4	207	.48	13/ 79 196	
	140		002 002	ЗАТОНИ пашњак	3	505	.42	13/ 79 180	
	141		002 002	БАНКИНА њива	5	676	3.50	13/ 79 161	
	142		002 002	БАНКЕТА њива	5	795	4.12	13/ 79 118	
	143		005 002	БАНКИНА ГОРЊА шума	4	1015	2.34	13/ 79 80	
	144		002 002	СТОПАЊАЦ шума	4	473	1.09	13/ 79 200	
	145		002 002	СТОПАЊАЦ шума	5	379	.70	13/ 79 185	
	148	1	002 002	СТОПАЊАЦ ливада	3	310	1.30	13/ 79 200	
	149	3	002 002	СТОПАЊАЦ ливада	3	270	1.13	13/ 79 185	
	150	1	002 002	СТОПАЊАЦ ливада	3	310	1.30	13/ 79 191	

152		002 002	КРЧЕВИНА њива	4	2475	17.86	13/ 79 172
153	1	002 002	СТОПАЊАЦ њива	4	6050	43.66	13/ 79 176
154		002 002	КРЧЕВИНЕ њива	4	4799	34.63	13/ 79 169
155		002 002	ДОЊА КРЧЕВИНА њива	4	3419	24.67	13/ 79 81
156	1	002 002	КРЧЕВИНА њива	4	3010	21.72	13/ 79 180
157	3	002 002	КРЧЕВИНЕ њива	4	7180	51.81	13/ 79 142
158	1	002 002	КРЧЕВИНА њива	4	2864	20.67	13/ 79 55
161	2	005 002	КРЧЕВИНА шума	3	430	1.50	13/ 79 7
162		002 002	КРЧЕВИНА њива	4	1264	9.12	13/ 79 7
163		002 002	КРЧЕВИНЕ њива	4	2507	18.09	13/ 79 142
164		005 002	КРЧЕВИНА њива	4	2265	16.34	13/ 79 210
169	2	002 002	КРЧЕВИНА њива	4	3894	28.10	13/ 79 51
170	1	002 002	КРЧЕВИНА њива	4	3763	27.15	13/ 79 49
173	2	002 002	ЛИВАДА њива	4	5194	37.48	13/ 79 50
174	1	002 002	КРЧЕВИНА њива	4	1823	13.15	13/ 79 52
177	2	002 002	КРЧЕВИНА њива	4	3383	24.41	13/ 79 166
	3	002 002	КРЧЕВИНА њива	4	3482	25.13	13/ 79 166
178	1	002 002	КРЧЕВИНА ВЕЛИКА њива	5	8012	41.49	13/ 79 96
	2	002 002	КРЧЕВИНА ВЕЛИКА јарак		250	.00	13/ 79 96
181	2	002 003	КРЧЕВИНА њива	5	4331	22.43	13/ 79 209
182	1	002 003	КРЧЕВИНА њива	5	3644	18.87	13/ 79 182
186	1	005 003	КРЧЕВИНА њива	5	3780	19.58	14/ 80 181
187	1	005 003	КРЧЕВИНА њива	5	740	3.83	13/ 79 206
190	2	005 003	МАЛА КРЧЕВИНА њива	5	636	3.29	13/ 79 182
191		005 003	КРЧЕВИНА њива	4	2425	17.50	13/ 79 91
192		005 003	ПЛАСТОВИ њива	4	2425	17.50	13/ 79 84
193		005 003	ПЛАСТОВИ њива	4	2742	19.79	13/ 79 75
195	2	005 003	ПЛАСТОВИ њива	4	778	5.61	13/ 79 62
196		005 003	ПЛАСТОВИ њива	4	2802	20.22	13/ 79 68
197		005 003	ПЛАСТОВИ њива	4	2643	19.07	13/ 79 191
198	1	005 003	ПЛАСТОВИ њива	4	747	5.39	13/ 79 200
199	1	005 003	ПЛАСТОВИ њива	4	2646	19.09	13/ 79 86
201		005 003	ПЛАСТОВИ њива	4	4840	34.93	13/ 79 80
202		005 003	ПЛАСТОВИ ливада	3	690	2.90	13/ 79 80
204	1	005 003	ВРХСТАНАЦ њива	4	1805	13.02	13/ 79 68
205	1	005 003	ВРХСТАНАЦ њива	4	1480	10.68	13/ 79 58
206		005 003	КРЧЕВИНА њива	4	1355	9.78	13/ 79 157

209		005 003	ШОКИНИЦА њива	4	4890	35.29	13/ 159	79
212	2	005 003	КРЧЕВА њива	4	1420	10.25	13/ 80	79
213	1	005 003	КРЧЕВИНА њива	4	750	5.41	13/ 45	79
215	1	005 003	КРЧЕВИНА њива	4	710	5.12	13/ 178	79
217	2	005 003	МАЛА КРЧЕВИНА њива	4	880	6.35	13/ 56	79
218	1	005 003	МАЛА КРЧЕВИНА њива	4	860	6.21	13/ 55	79
219	1	004 003	КОД ШЛАЈЗА њива	4	1970	14.22	13/ 102	79
240		004 003	КРЧЕВИНА шума	2	1260	6.11	13/ 159	79
241	1	004 003	ТОПОЛИК шума	3	485	1.69	13/ 68	79
	2	004 003	ТОПОЛИК шума	3	235	.82	13/ 68	79
244		004 003	ТОПОЛИК шума	3	1130	3.95	13/ 58	79
245	1	004 004	КРЧЕВИНА њива	4	2580	18.62	13/ 198	79
250	2	004 004	КРЧЕВИНА њива	4	1540	11.11	13/ 41	79
251	1	004 004	КРЧИ њива	4	450	3.25	13/ 185	79
254	2	004 004	КРЧИ њива	4	440	3.18	13/ 200	79
255	1	004 004	КРЧА њива	4	400	2.89	13/ 191	79
258	1	004 004	КРЧИ њива	4	225	1.62	13/ 187	79
259	1	004 004	КРЧИ њива	4	250	1.80	13/ 189	79
260	1	004 004	КРЧА њива	4	440	3.18	13/ 198	79
261	1	004 004	КРЧЕВИНА њива	4	415	2.99	13/ 198	79
266		004 004	ЦИГЛАНА њива	4	1925	13.89	13/ 39	79
267	1	004 004	КРЧИ њива	4	2620	18.91	13/ 34	79
270	2	004 004	КРЧИ њива	4	1395	10.07	13/ 32	79
271	1	004 004	КРЧЕ њива	4	1460	10.54	13/ 180	79
275	2	004 004	ИЧЕВИЦА њива	4	2410	17.39	13/ 126	79
276	1	004 004	ИЧЕВИЦА њива	4	2455	17.72	13/ 142	79
280	1	004 004	ИЧЕВИЦА њива	4	1892	13.65	13/ 20	79
	2	004 004	ИЧЕВИЦА њива	4	2100	15.15	13/ 19	79
281	1	004 004	ИЧЕВИЦА њива	4	2965	21.40	13/ 214	79
286		004 004	ИЧЕВИЦА њива	4	2216	15.99	13/ 114	79
287		004 004	КРЧЕВИНА њива	4	3503	25.28	13/ 7	79
288		004 004	КРЧЕВИНА њива	4	2580	18.62	13/ 5	79
289		004 004	ИЧЕВИЦА њива	4	2350	16.96	13/ 59	79
290		004 004	ДУГА ЊИВА њива	4	2275	16.42	13/ 84	79
291	1	004 004	ДУГА ЊИВА њива	4	1990	14.36	13/ 203	79
292	1	004 004	ИЧЕВИЦА њива	4	4170	30.09	13/ 212	79
297	2	004 004	КРЧЕВИНА њива	4	300	2.16	13/ 148	79

	298		004 004	ДУЛУМ њива	4	1128	8.14	13/ 171	79
	299		004 004	ДУГА ЊИВА њива	4	1677	12.10	13/ 7	79
	300		004 004	ПРЕКОП њива	4	2236	16.13	13/ 7	79
	301		004 004	ПРЕКОП њива	4	2171	15.67	13/ 14	79
	302		004 004	МАЛИ ПРЕКОП њива	4	2535	18.29	13/ 26	79
	303		004 004	ПРОКОП њива	4	2203	15.90	13/ 123	79
	307		004 004	ПРОКОП њива	4	2794	20.16	13/ 42	79
	308		004 004	ПРОКОПИ њива	4	2630	18.98	13/ 42	79
	309		004 004	ОГРАДА њива	4	2635	19.01	13/ 26	79
	310		004 004	ПРЕКОПИ њива	4	1662	11.99	13/ 38	79
	311		004 004	ЧАИРИЦА ПРЕКОП њива	4	2036	14.69	13/ 139	79
	312		004 004	БАШЧА њива	4	469	3.38	13/ 46	79
	313		004 004	ПРЕКОП њива	4	798	5.76	13/ 141	79
	314		004 004	БАШЧА њива	4	384	2.77	13/ 111	79
	315		004 004	БАШЧИЦА материјални ров		999	.00	2/ 201	83
	316		004 004	БАШЧИЦА материјални ров		859	.00	13/ 152	79
	317		004 004	БАШЧИЦА шума	3	160	.56	13/ 152	79
	318		004 004	УЗ НАСИП шума	3	200	.70	14/ 181	80
	319	1	004 004	УЗ НАСИП њива	3	1050	9.41	14/ 181	80
		2	004 004	УЗ НАСИП ост. непл. земљишта		90	.00	14/ 181	80
	320		004 004	ОКУЋНИЦА двориште		420	.00	13/ 152	79
		1		кућа и зграде		50	.00	13/ 152	79
	321		004 004	ОКУЋНИЦА њива	3	2258	20.23	13/ 152	79
	324		004 004	ОГРАДА њива	3	1975	17.70	17/ 220	82
					4	4136	29.85	17/ 220	82
	325	1	004 004	ОГРАДА њива	5	4416	22.87	13/ 26	79
	329		004 007	ОКУЋНИЦА пашњак	3	397	.33	2/ 201	83
	330		004 007	ПОТКУЋНИЦА њива	3	248	2.22	14/ 181	80
	333		004 007	БАРДАЊ шума	3	100	.35	13/ 209	79
	334	2	004 007	БАРДАЊ њива	5	2003	10.37	13/ 209	79
	335		004 007	ПОТКУЋНИЦА воћњак	4	120	.53	14/ 181	80
	723	1	004 003	ТОПОЛИК шума	4	135	.31	13/ 68	79
		2	004 003	ТОПОЛИК шума	4	90	.21	13/ 68	79
	740		004 003	ОКУЋНИЦА њива	3	345	3.09	13/ 207	79
	748	1	005 003	ОКУЋНИЦА њива	4	190	1.37	17/ 53	80
		2	005 003	ОКУЋНИЦА њива	4	860	6.21	16/ 79	80
	749		005 003	СТАНАЦ њива	4	2778	20.05	13/ 171	79

754		005 003	БАНКЕТА ДОЊА њива	4	1070	7.72	13/ 79 80		
755	1	005 002	БАНКИНА шума	5	100	.18	13/ 79 51		
	2	005 002	БАНКИНА шума	5	200	.37	13/ 79 49		
756		005 003	ПЛАСТОВИ пашњак	2	430	.51	13/ 79 200		
769		005 002	ЗАТОНИ њива	5	360	1.86	13/ 79 118		
					324940	2182.95			

Накнада је ослобођена на основу члана 7. Закона о накнадама за коришћење података премјера и катастра некретнина и вршење услуга у области премјера и катастра некретнина ("Службени гласник РС", бр. 19/96).



Шеф подручне јединице:

КОВАЧЕВИЋ МАРИЦА

M.N.
M.B.
G.D.

N.R. Hrvatska
Srez Nova Gradiška
K.o. Mačkovac

Δ 443

SAVA

ZATONI

KRČEVINE

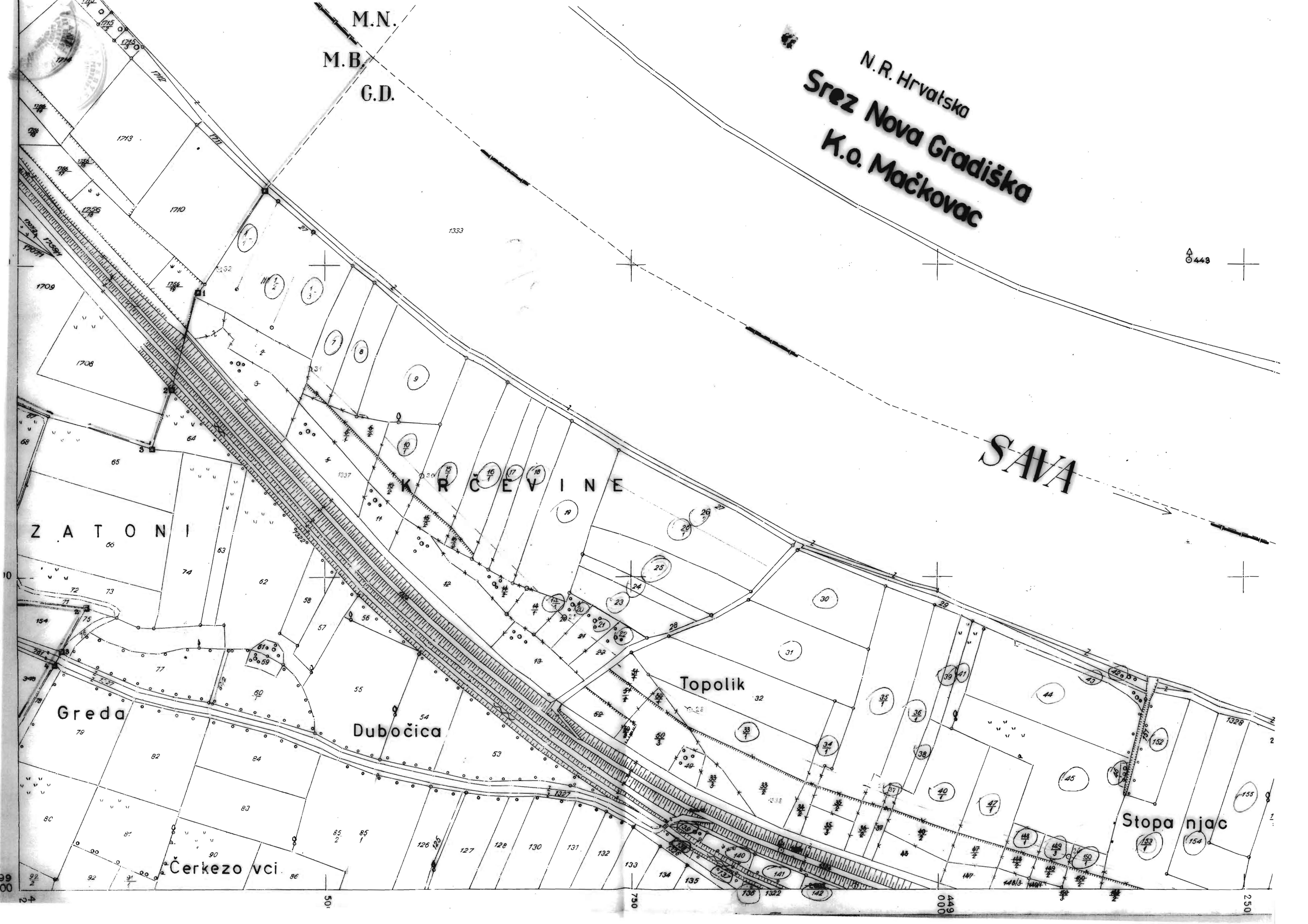
Topolik

Greda

Dubočica

Stopa njac

Čerkezo vci



N.R. Hrvatski
Srez Nova Grada
K.o. Dolina



449

2630

VA

M. D.
G.D.

7333

7333

450
000

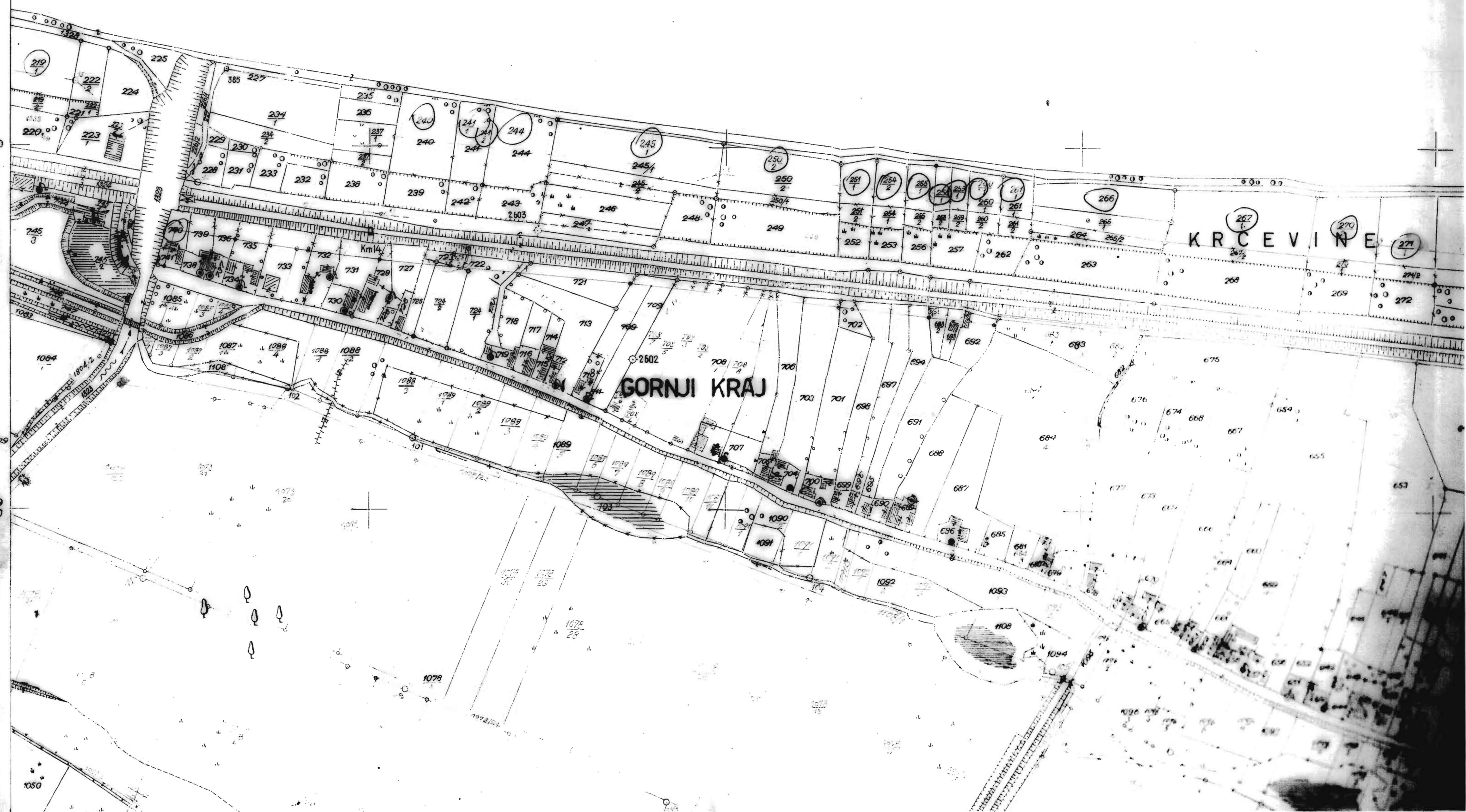
750

500

250

Stopa njac





KRCEVINE

GORNJI KRAJ





Čerkezovci

KI ZATONI

Čerkezovci

ZATONI

Čerkezovci

Alčazevka

DUPLJANSKE

R. OSORNA

D.G.

G. N.S.

2600

SAVA → 1553



KREVI
K

PILOTONI

KAREVINE

SIVEROVKA

KUCIŠTA

UKOS

209
208
207
206
205
204
203
202
201

1005
1006
1007
1008
1009
1010
1011
1012
1013
1014
1015

1000
1001
1002
1003
999
998
997
996
995
994

965
966
967
968
969
970
971
972
973
974
975
976
977
978
979
980
981
982
983
984
985
986
987
988
989
990
991
992
993
994
995
996
997
998
999
1000
1001
1002
1003
1004
1005
1006
1007
1008
1009
1010
1011
1012
1013
1014
1015
1016
1017
1018
1019
1020
1021
1022
1023
1024
1025
1026
1027
1028
1029
1030
1031
1032
1033
1034
1035
1036
1037
1038
1039
1040
1041
1042
1043
1044
1045
1046
1047
1048
1049
1050

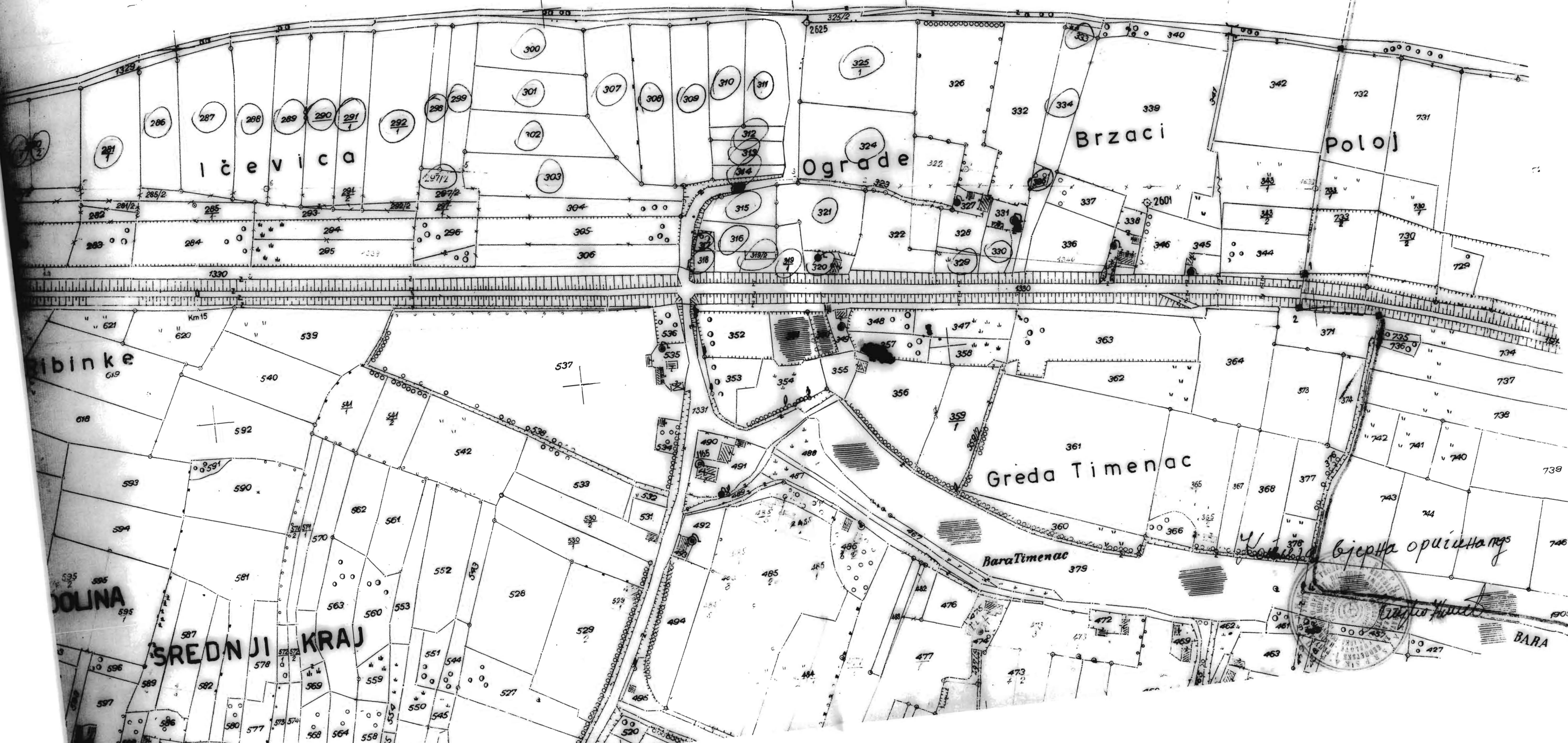
172
171
170
169
168
167
166
165
164
163
162
161
160
159
158
157
156
155
154
153
152
151
150
149
148
147
146
145
144
143
142
141
140
139
138
137
136
135
134
133
132
131
130
129
128
127
126
125
124
123
122
121
120
119
118
117
116
115
114
113
112
111
110
109
108
107
106
105
104
103
102
101
100
99
98
97
96
95
94
93
92
91
90
89
88
87
86
85
84
83
82
81
80
79
78
77
76
75
74
73
72
71
70
69
68
67
66
65
64
63
62
61
60
59
58
57
56
55
54
53
52
51
50
49
48
47
46
45
44
43
42
41
40
39
38
37
36
35
34
33
32
31
30
29
28
27
26
25
24
23
22
21
20
19
18
17
16
15
14
13
12
11
10
9
8
7
6
5
4
3
2
1

1553

A →

1333. G.D

D
G.D. DD.



Ičevica

Ograde

Brzaci

Poloj

ibinke

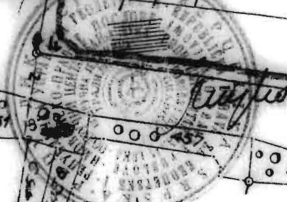
Greda Timenac

SREDNJI KRAJ

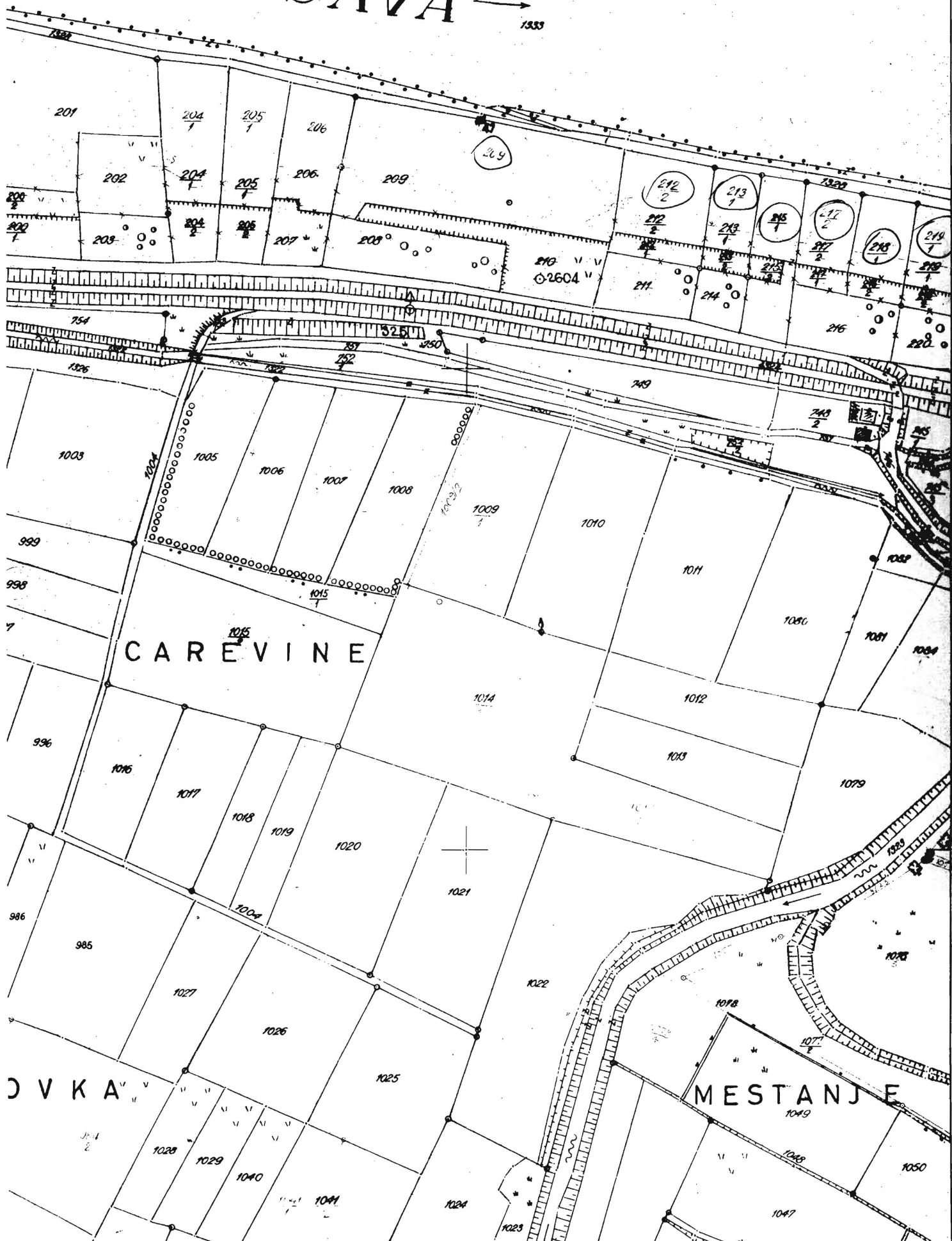
Bara Timenac

Бјерпа општина

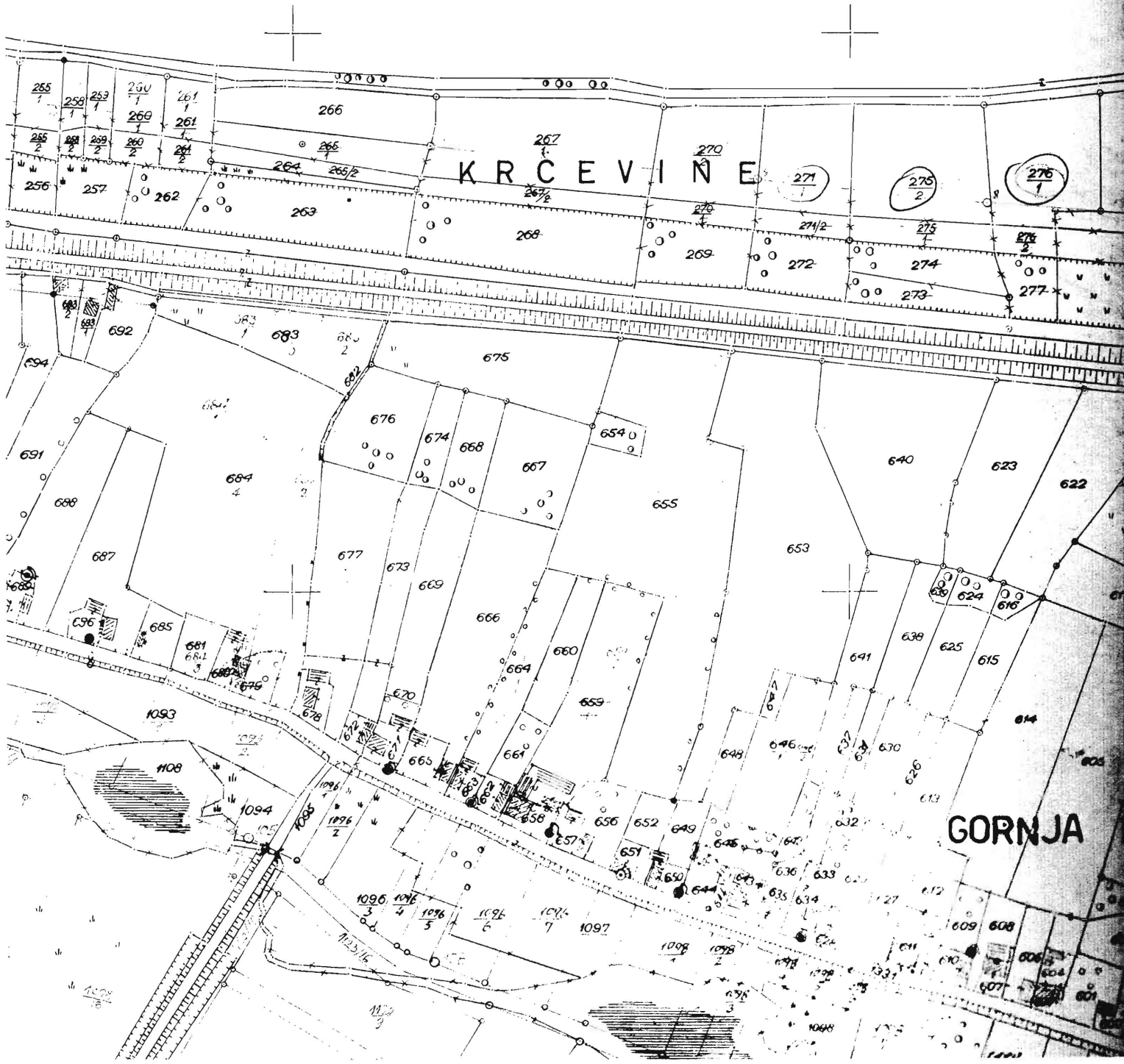
BARA



SAVA → 1533



SA



ORGAN KOJI VODI JAVNU EVIDENCIJU (naziv, sjedište, kontakt-podaci, ovlašteno službeno lice):
REPUBLIKA SRPSKA, UPRAVA ZA GEODETSKE I IMOVINSKO-PRAVNE POSLOVE BANJA LUKA,
PODRUČNA JEDINICA GRADIŠKA
OPŠTINA GRADIŠKA. Kontakt osoba, Marica Kovačević, tel 051 813 359

Rbr.	PODACI O NEKRETNINAMA (prema posljednjem stanju u katastru)	
1.	NAZIV POLITIČKE OPŠTINE / OPĆINE	GRADIŠKA
2.	NAZIV KATASTARSKE OPŠTINE / OPĆINE	DONJA DOLINA
3.	BROJ POSJEDOVNOG LISTA	220
4.	BROJ KATASTARSKE PARCELE (stari i novi premjer)	1/1, I DRUGE
5.	OZNAKA PARCELE	PREMA POPISU U PL.
6.	POVRŠINA PARCELE	32 49 40M2
		D.S. REPUBLIČKA DIREKCIJA ZA VODE, R.S.
7.	PODACI O POSJEDNIKU (i dio posjeda)	
8.	OSTALE NAPOMENE	

*) Opšte i ažurirane informacije dostupne na: www.ohr.int/popisdzavneimovine