



Република Српска
Републичка управа за геодетске
и имовинско-правне послове
Бања Лука

**ПОДРУЧНА ЈЕДИНИЦА
ГРАДИШКА**

Општина: Г Р А Д И Ш К А
Катастарски срез: ГРАДИШКА
Катастарска општина: ДОЊА ДОЛИНА
Број: 21.18-952.1-10-550-15/2009
Датум: 10. 11. 2009

На основу члана 10. став 1. Закона о одржавању премјера и катастра земљишта ("Службени гласник Републике Српске", број 19/96), на захтјев

из ,
издаје се

**ПОСЈЕДОВНИ ЛИСТ - ПРЕПИС
број: 357 / 0**

Матични број	Индикације посједника	Сједиште или пребивалиште и адреса	Дио посједа
0000000023185	Д.С.Р.С. "РЕПУБЛИЧКА ДИР.ЗА ВОДЕ" КОРИСНИК ДС	УЛ.МИЛОША ОБИЛИЋА 51	1/1

Подаци о земљишту									
Блок	Број парцеле		План Скица	Потес Култура	Класа	Површина м2	Приход	СП Припис	Примједба
	основни	подброј							
	540	1	006 004	ТРАВЊАК њива	4	11121	80.25	23/ 79 342	
		2	006 004	ТРАВЊАК њива	4	1150	8.30	23/ 79 313	
					3	1902	17.04	23/ 79 313	
	586	2	004 006	ОГРАДА њива	3	4870	43.64	23/ 79 152	
	588	1	004 006	МАРИЊКА њива	4	5780	41.71	23/ 79 170	
		2	004 006	МАРИЊКА њива	3	4530	40.59	23/ 79 170	
	590		004 006	МАРИЊКА њива	4	3067	22.13	23/ 79 326	
					3	4300	38.53	23/ 79 326	
	591		004 006	ТРАВЊАК њива	4	5740	41.42	23/ 79 224	
	593		004 006	ТРАВЊАК њива	4	5315	38.35	23/ 79 226	
					3	1870	16.76	23/ 79 226	
	594		006 004	ОГРАДА њива	3	4805	43.06	23/ 79 4	
	595	2	006 004	ОГРАДА њива	4	1430	10.32	23/ 79 53	
					3	2735	24.51	23/ 79 53	

	596	2	002 004	ОГРАДА њива	4	2846	20.54	23/ 60	79
					3	1875	16.80	23/ 60	79
	600	2	004 006	СТАРО КУЋИШТЕ њива	3	2560	22.94	23/ 226	79
	601		004 006	ПОТКУЋНИЦА њива	4	4370	31.53	23/ 231	79
	605		004 006	БЕГЛУК њива	4	751	5.42	23/ 226	79
	607	3	004 006	БЕГЛУК њива	3	2808	25.16	23/ 223	79
		4	004 006	БЕГЛУК њива	3	2332	20.90	23/ 224	79
		5	004 006	БЕГЛУК њива	3	1623	14.54	23/ 228	79
	608		004 006	ПОТКУЋНИЦА шума	3	50	.17	23/ 290	79
	609		006 004	МАРОШЕВКА њива	3	260	2.33	23/ 4	79
	611		004 006	ГРАДИНА пашњак	1	204	.28	23/ 336	79
	612		004 006	ГРАДИНА шума	3	270	.94	23/ 336	79
	613		004 006	ГРАДИНА њива	2	2307	25.18	23/ 336	79
	614		004 006	БАШЧА њива	2	1371	14.96	23/ 270	79
	615		004 006	БАШЧА шума	3	290	1.01	23/ 270	79
	616		004 006	ГРАДИНА шума	3	340	1.19	23/ 268	79
	617		004 006	ГРАДИНА њива	2	1297	14.16	23/ 268	79
	619		006 004	МАРОШЕВКА њива	3	5305	47.54	23/ 4	79
	620		004 006	ПОТКУЋНИЦА њива	3	398	3.57	23/ 290	79
	621	1	004 006	ПОТКУЋНИЦА воћњак	4	290	1.28	23/ 290	79
		2	004 006	ПОТКУЋНИЦА њива	3	2970	26.61	23/ 290	79
	623		004 006	ТЕРЗИЋИ њива	3	2838	25.43	23/ 336	79
	628		006 004	ГАПА шума	5	70	.13	23/ 135	79
					2	1427	6.92	23/ 135	79
	629		006 004	ГАПА јарак		16	.00	23/ 135	79
	631		004 006	ГРАДИНА њива	3	300	2.69	23/ 232	79
	632		004 006	ГРАДИНА шума	4	641	1.48	23/ 232	79
	638		004 006	ПРУД шума	4	906	2.09	23/ 336	79
	639		004 006	ПРУД њива	4	611	4.41	23/ 336	79
	650		001 004	БРЗАЦИ њива	3	569	5.10	23/ 157	79
	651		001 004	БРЗАЦИ њива	3	5440	48.75	23/ 157	79
				јарак		86	.00	23/ 157	79
	652		001 004	БРЗАЦИ ливада	3	853	3.59	23/ 157	79
	653		001 004	ДУДИЋ њива	3	2500	22.40	23/ 69	79
	660		001 004	МАРОШЕВКА њива	3	3290	29.48	23/ 225	79
	661	1	004 001	БРЗАЦИ њива	4	4823	34.80	23/ 255	79
		2	004 001	БРЗАЦИ њива	4	2000	14.43	23/ 256	79


	662		001 004	БРЗАЦИ њива	3	4429	39.69	23/ 79 144	
	663		001 004	БРЗАЦИ њива	3	668	5.99	23/ 79 144	
	664		001 004	БРЗАЦИ шума	3	460	1.61	23/ 79 114	
	665		001 004	БРЗАЦИ њива	4	3491	25.19	23/ 79 114	
	666		001 004	БРЗАЦИ шума	6	229	.20	23/ 79 26	
	667		001 004	БРЗАЦИ њива	4	1975	14.25	23/ 79 26	
	668	1	001 004	МАРОШЕВКА њива	4	1197	8.64	1/ 80 357	
		2	004 008	МАРОШЕВКА њива	4	3550	25.62	23/ 79 251	
	669		004 001	БРЗАЦИ њива	4	3080	22.23	23/ 79 22	
	670		001 004	БРЗАЦИ њива	3	1460	13.08	23/ 79 180	
	677		001 004	МАРОШЕВКА њива	4	1360	9.81	23/ 79 138	
	678		004 001	ПОТКУЋНИЦА њива	4	1795	12.95	23/ 79 252	
	679	1	001 004	ПОЛОЈ ливада	3	1590	6.68	23/ 79 129	
	680		001 004	ПОЛОЈ њива	3	2030	18.19	23/ 79 129	
	681		001 004	БРЗАЦИ њива	4	3664	26.44	23/ 79 132	
	682		001 004	МАРОШЕВКА њива	4	3498	25.24	23/ 79 132	
	683		004 001	БРЗАЦИ њива	4	5147	37.14	23/ 79 252	
	684		004 001	БРЗАЦИ шума	5	429	.79	23/ 79 252	
	685		004 001	БРЗАЦИ шума	5	339	.63	23/ 79 217	
	686		004 001	БРЗАЦИ њива	3	4150	37.19	23/ 79 217	
	687		001 004	БРЗАЦИ њива	4	2753	19.87	23/ 79 95	
	688		004 001	БРЗАЦИ њива	4	3212	23.18	23/ 79 247	
	689		001 002	БРЗАЦИ њива	4	3172	22.89	23/ 79 25	
	690		001 004	ПОЛОЈ њива	3	3252	29.14	23/ 79 56	
	691		001 004	БРЗАЦИ ливада	3	1750	7.36	23/ 79 117	
	693	1	001 004	БРЗАЦИ њива	5	1750	9.06	23/ 79 248	
	698	1	001 004	ГАПА ливада	3	990	4.16	23/ 79 109	
	699		004 001	БРЗАЦИ ливада	4	808	2.62	23/ 79 40	
	700		004 001	БРЗАЦИ њива	4	1197	8.64	23/ 79 40	
	701		004 001	БРЗАЦИ њива	4	2713	19.58	23/ 79 308	
	702		004 001	БРЗАЦИ шума	6	60	.05	23/ 79 333	
				њива	4	2733	19.72	23/ 79 333	
	703		004 001	БРЗАЦИ њива	4	5087	36.71	23/ 79 314	
				шума	6	60	.05	23/ 79 314	
	704		004 001	ПОЛОЈ ливада	4	1756	5.69	23/ 79 224	
	705	1	004 001	ПОЛОЈ ливада	4	270	.88	23/ 79 226	
	710		001 004	БРЗАЦИ њива	4	1870	13.49	23/ 79 23	

	711		004 001	БРЗАЦИ њива	4	3233	23.33	23/ 79 320	
				шума	6	76	.07	23/ 79 320	
	712		001 004	БРЗАЦИ њива	4	2698	19.47	23/ 79 99	
				шума	6	150	.13	23/ 79 99	
	713	1	004 001	БРЗАЦИ њива	4	1330	9.60	23/ 79 247	
	715		004 001	БРЗАЦИ ливада	4	292	.95	23/ 79 311	
	716		004 001	БРЗАЦИ њива	4	738	5.33	23/ 79 311	
	717		001 004	БРЗАЦИ њива	4	3138	22.64	23/ 79 105	
				шума	6	132	.11	23/ 79 105	
	718		001 004	БРЗАЦИ њива	4	1785	12.88	23/ 79 103	
	719		001 004	БРЗАЦИ ливада	4	1325	4.30	23/ 79 164	
	720		001 004	БРЗАЦИ њива	4	2808	20.26	23/ 79 164	
	721		001 004	БРЗАЦИ њива	4	1144	8.26	23/ 79 103	
				шума	6	170	.15	23/ 79 103	
✓	722	1	001 004	БРЗАЦИ ливада	3	4210	17.69	23/ 79 166	
				шума	6	140	.12	23/ 79 166	
	723		005 001	БРЗАЦИ њива	4	3722	26.86	23/ 79 318	
				шума	6	128	.11	23/ 79 318	
	726	1	005 001	БРЗАЦИ шума	6	160	.14	23/ 79 273	
				њива	4	3755	27.10	23/ 79 273	
		2	005 001	БРЗАЦИ шума	6	110	.09	23/ 79 248	
				њива	4	3655	26.37	23/ 79 248	
	730	1	005 001	БРЗАЦИ ливада	3	610	2.56	23/ 79 273	
	731		005 001	БРЗАЦИ њива	4	3480	25.11	23/ 79 273	
				шума	6	120	.10	23/ 79 273	
	732		005 001	БРЗАЦИ њива	4	3260	23.52	23/ 79 130	
				шума	6	100	.09	23/ 79 130	
	733	1	005 001	БРЗАЦИ ливада	3	820	3.45	23/ 79 130	
	734		005 001	ТИМЕНАЦ њива	4	2007	14.48	23/ 79 269	
	735		005 001	ТИМЕНАЦ шума	4	170	.39	23/ 79 269	
	750		001 001	БРЗАЦИ њива	4	666	4.81	23/ 79 311	
	759		004 001	БАНКИНА ливада	3	757	3.18	23/ 79 224	
	767		001 004	ТИМЕНАЦ ливада	3	236	.99	23/ 79 96	
✓	768		005 001	ТИМЕНАЦ ливада	3	632	2.66	23/ 79 269	
	1936		007 000	НАСИП насип		23923	.00	1/ 79	
	1937		007 000	НАСИП насип		123922	.00	1/ 79	

393078

1827.31

Накнада је ослобођена на основу члана 7. Закона о накнадама за коришћење података премјера и катастра некретнина и вршење услуга у области премјера и катастра некретнина ("Службени гласник РС", бр. 19/96).

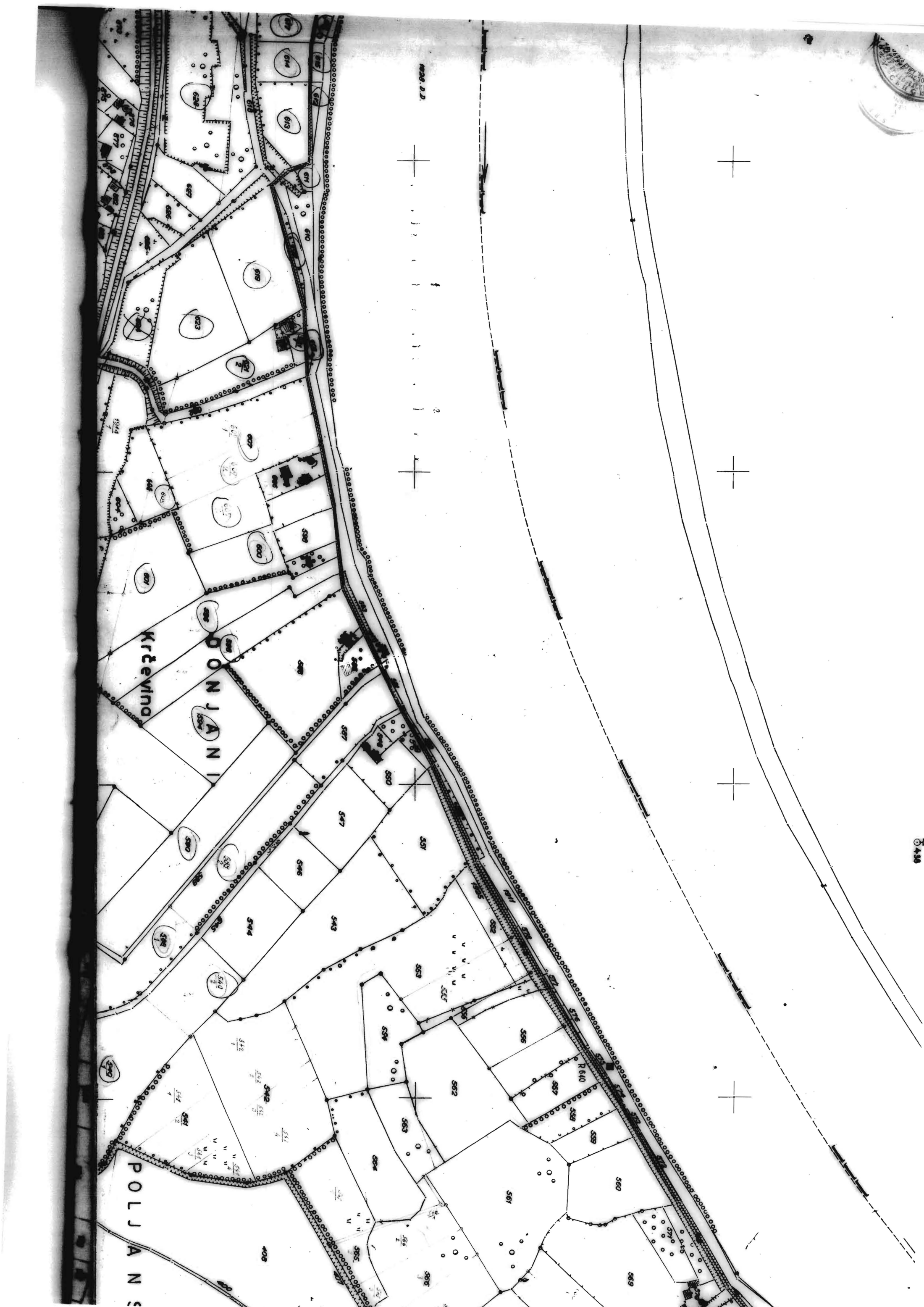


Шеф подручне јединице:

С. Ковачевић

КОВАЧЕВИЋ МАРИЦА





KREVIŠKA
POLJANA

DONJANI

POLJANA

N.R. Hrvatska

Srez Nova Gradiska

K.o. Dolina

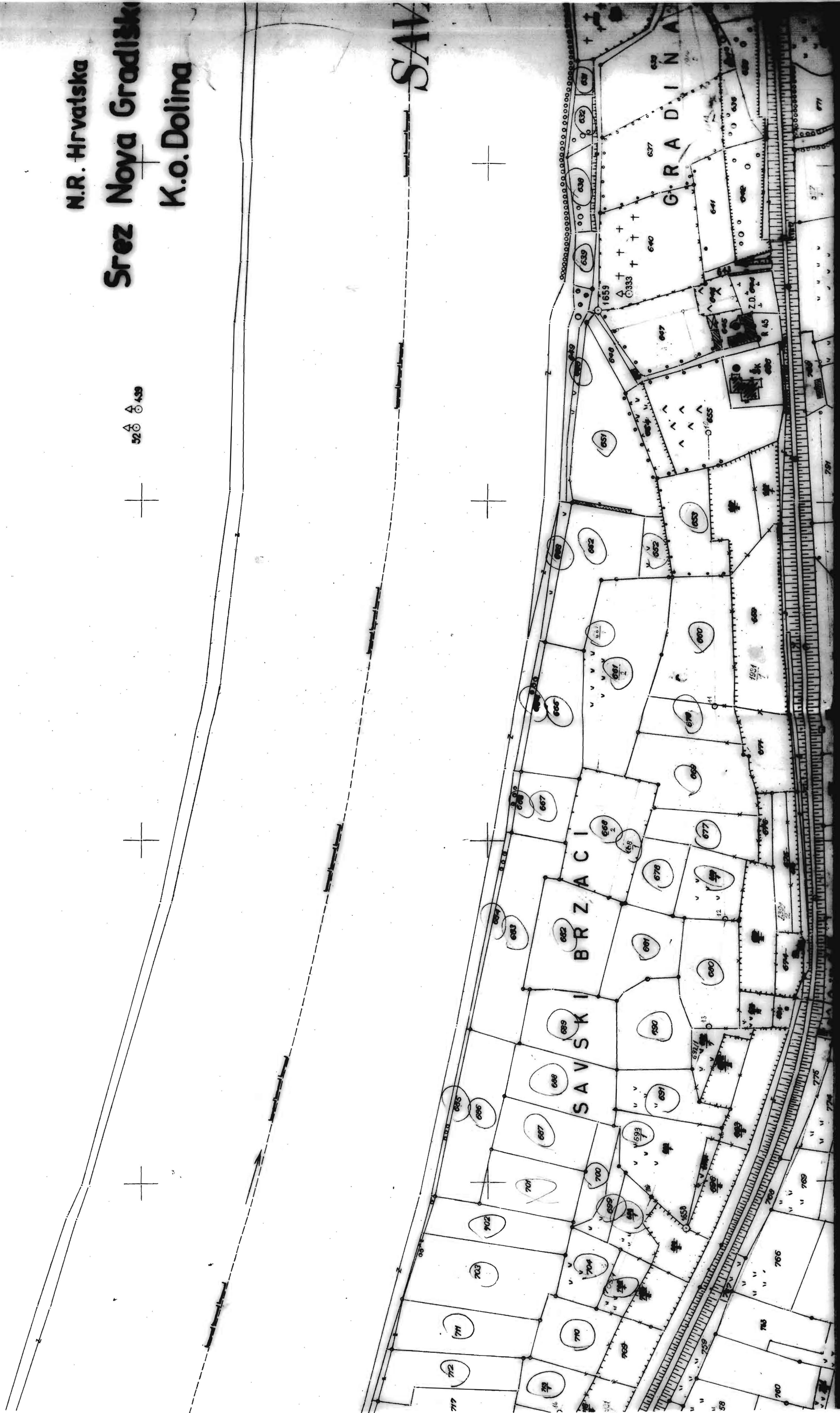
520 439

SAV

GRADINA

BRZACI

SAVSKI

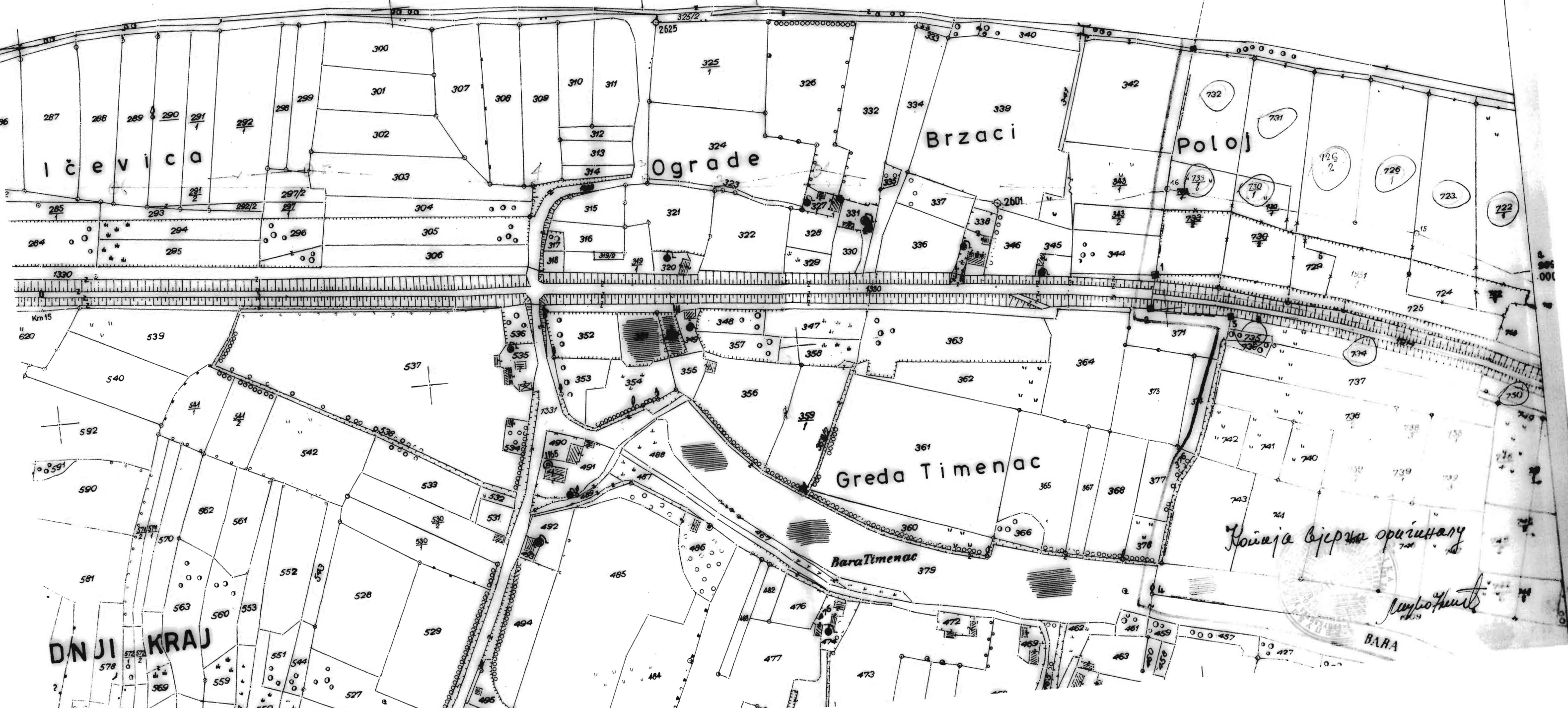


Novi Gradiska
K.o. Dolina

D
G.D. DD.

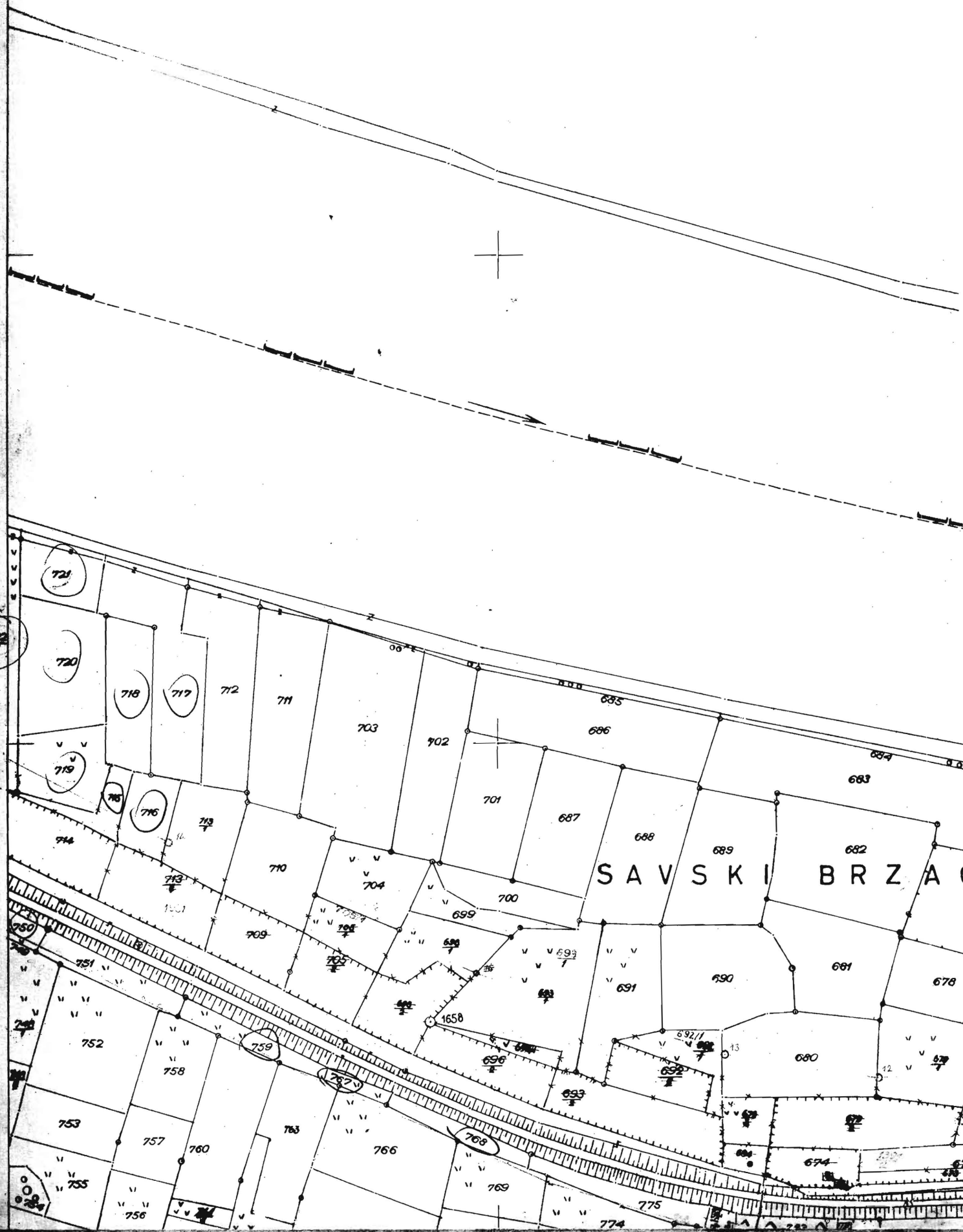
1333. G.D.

1928. D.D.



250

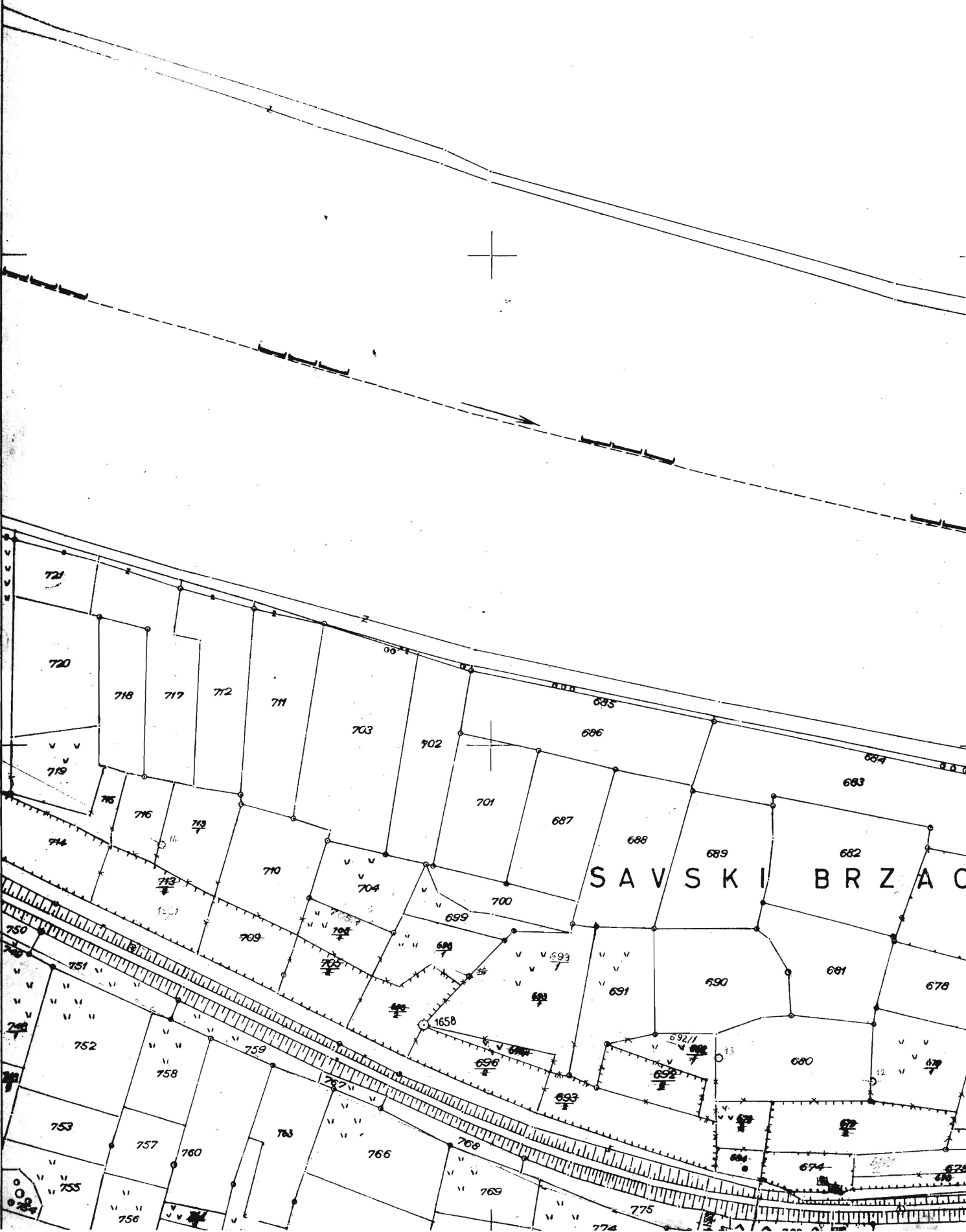
4
999
000



SAVSKI BRZAC

250

4
999
000



SAVSKI BRZAO

ORGAN KOJI VODI JAVNU EVIDENCIJU (naziv, sjedište, kontakt-podaci, ovlašteno službeno lice):
REPUBLIKA SRPSKA, UPRAVA ZA GEODETSKE I IMOVINSKO-PRAVNE POSLOVE BANJA LUKA,
PODRUČNA JEDINICA GRADIŠKA
OPŠTINA GRADIŠKA. Kontakt osoba, Marica Kovačević, tel 051 813 359

Rbr.	PODACI O NEKRETNINAMA (prema posljednjem stanju u katastru)	
1.	NAZIV POLITIČKE OPŠTINE / OPĆINE	GRADIŠKA
2.	NAZIV KATASTARSKE OPŠTINE / OPĆINE	DONJA DOLINA
3.	BROJ POSJEDOVNOG LISTA	357
4.	BROJ KATASTARSKE PARCELE (stari i novi premjer)	540/1, I DRUGE
5.	OZNAKA PARCELE	PREMA POPISU U PL.
6.	POVRŠINA PARCELE	39 30 78M2
7.	PODACI O POSJEDNIKU (i dio posjeda)	D.S. REPUBLIČKA DIREKCIJA ZA VODE, R.S.
8.	OSTALE NAPOMENE	

*) Opšte i ažurirane informacije dostupne na: www.ohr.int/popisdrzavneimovine