

10



Република Српска  
Републичка управа за геодетске  
и имовинско-правне послове  
Бања Лука

**ПОДРУЧНА ЈЕДИНИЦА  
ГРАДИШКА**

Општина: Г Р А Д И Ш К А  
Катастарски срез: ГРАДИШКА  
Катастарска општина: ВРБАШКА  
Број: 21.18-952.1-10-550-10/2009  
Датум: 10. 11. 2009

На основу члана 10. став 1. Закона о одржавању премјера и катастра земљишта ("Службени гласник Републике Српске", број 19/96), на захтјев

из ,  
издаје се

**ПОСЈЕДОВНИ ЛИСТ - ПРЕПИС  
број: 50 / 0**

Подаци о посједнику			
Матични број	Индикације посједника	Сједиште или пребивалиште и адреса	Дио посједа
0000000003939	ДРЖАВНИ СЕКРЕТАРИЈАТ ЗА ПОС НАР ОДБ КОРИСНИК ДС	ОДБ БЕОГРАД	1/1

Подаци о земљишту								
Блок	Број парцеле	План	Потес	Класа	Површина	Приход	СП	Примједба
	основни	Скипа	Култура		м2		Припис	
	2657	009	КАЛЕМИ		104862	.00	0/ 0	
		001	ост. непл. земљишта		104862	.00		

Накнада је ослобођена на основу члана 7. Закона о накнадама за коришћење података премјера и катастра некретнина и вршење услуга у области премјера и катастра некретнина ("Службени гласник РС", бр. 19/96).



Шеф подручне јединице:

*[Signature]*  
КОВАЧЕВИЋ МАРИЦА

D U B R A V E

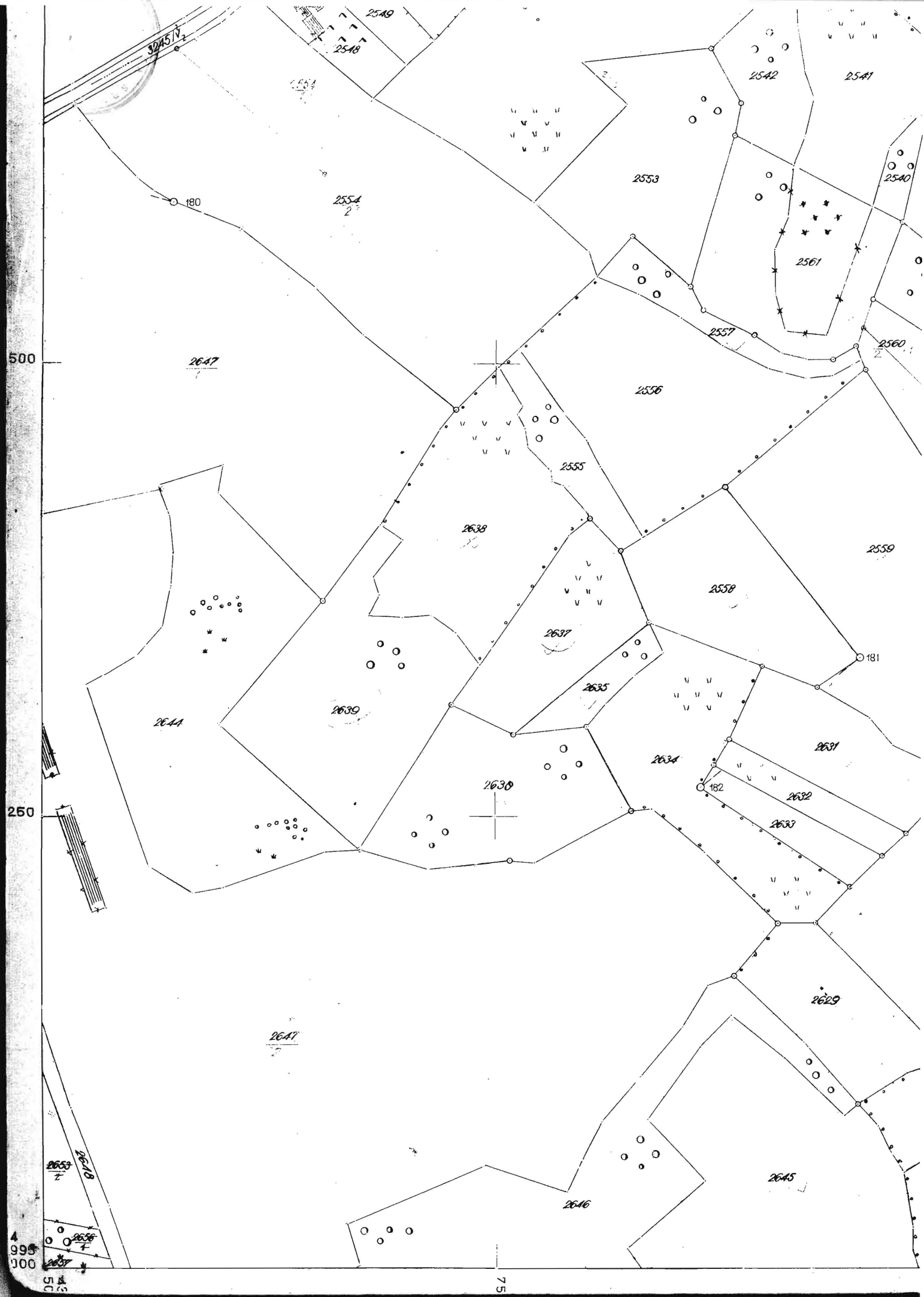


2653  
3

50

250

4  
995  
nnn



500

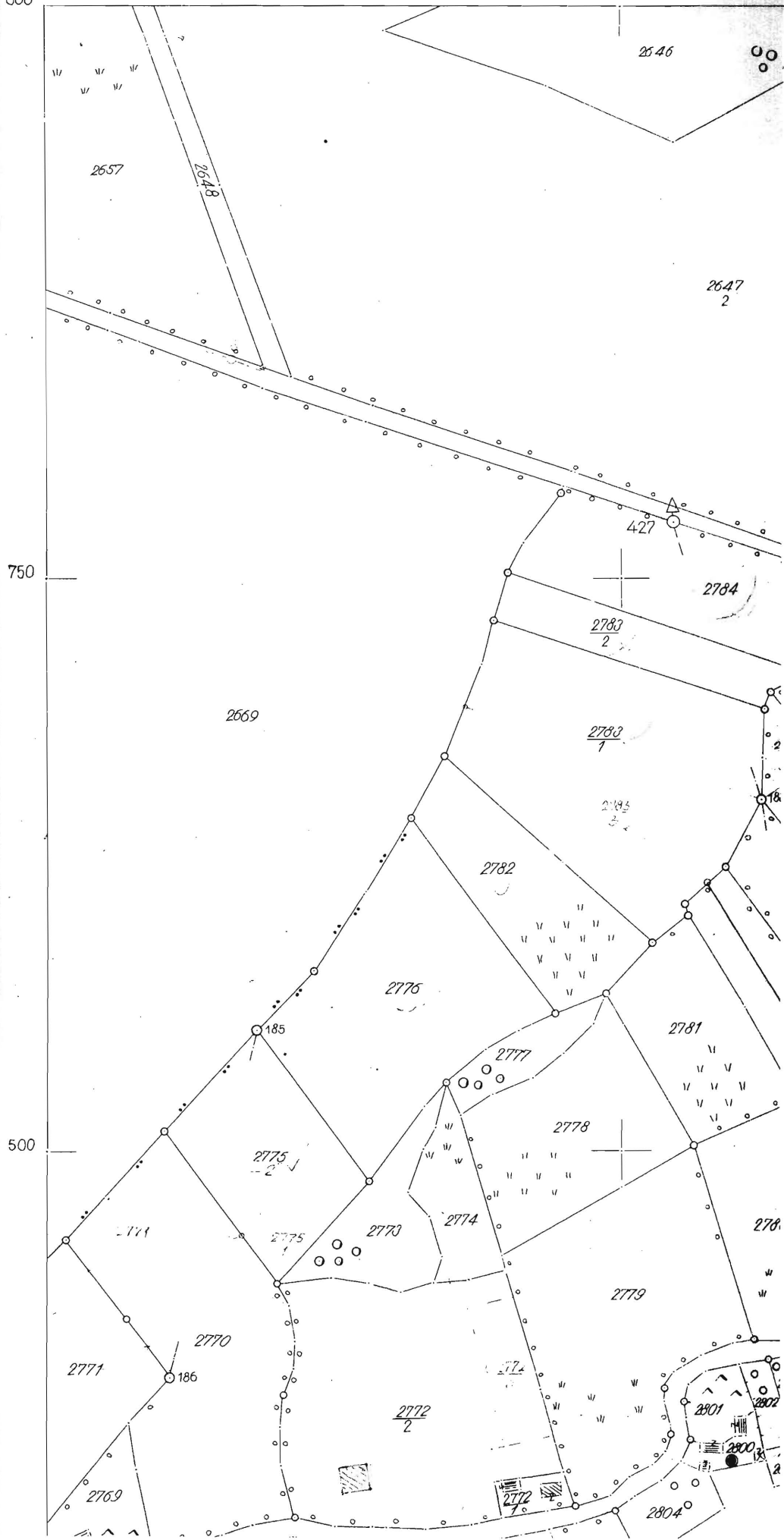
250

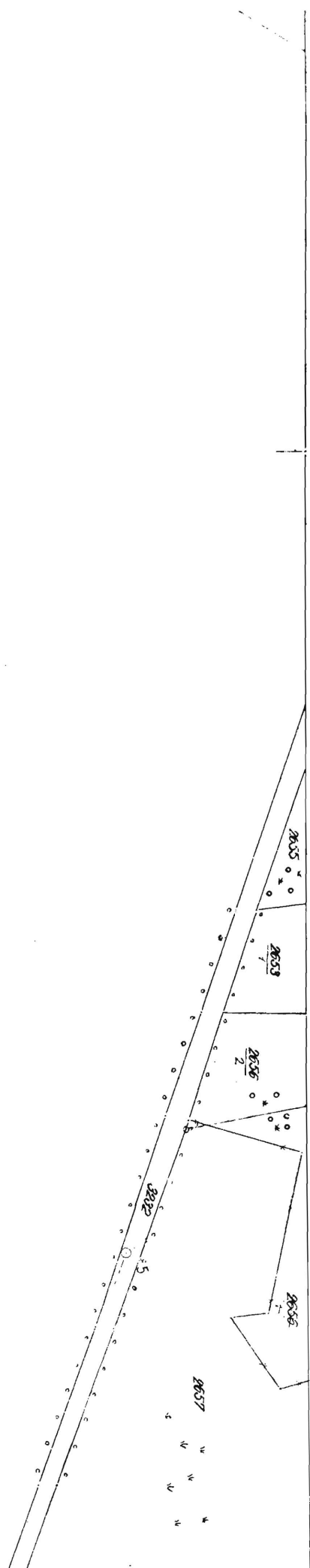
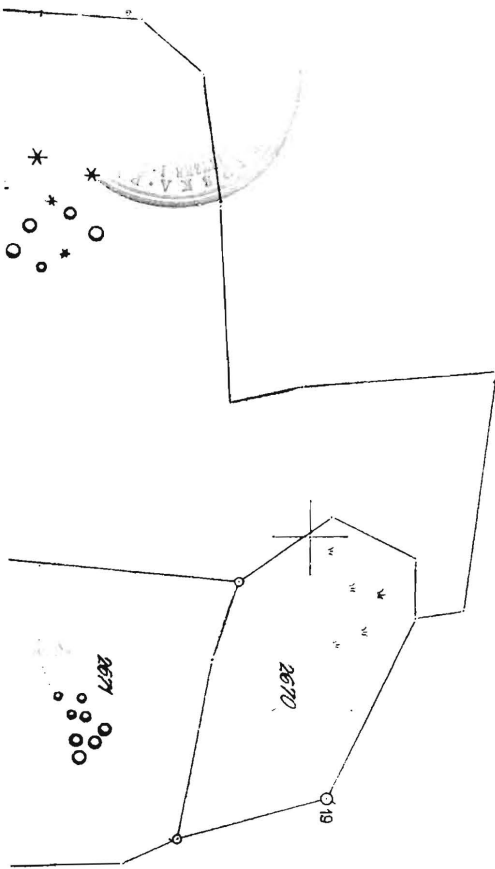
999

100

75

005  
000





К.ч. 2657

Уколија вјерна оригиналу

*Мирошковић*



ORGAN KOJI VODI JAVNU EVIDENCIJU (naziv, sjedište, kontakt-podaci, ovlašteno službeno lice):  
REPUBLIKA SRPSKA, UPRAVA ZA GEODETSKE I IMOVINSKO-PRAVNE POSLOVE BANJA LUKA,  
PODRUČNA JEDINICA GRADIŠKA  
OPŠTINA GRADIŠKA. Kontakt osoba, Marica Kovačević, tel 051 813 359

Rbr.	PODACI O NEKRETNINAMA (prema posljednjem stanju u katastru)	
1.	NAZIV POLITIČKE OPŠTINE / OPĆINE	GRADIŠKA
2.	NAZIV KATASTARSKE OPŠTINE / OPĆINE	VRBAŠKA
3.	BROJ POSJEDOVNOG LISTA	50
4.	BROJ KATASTARSKE PARCELE (stari i novi premjer)	2657
5.	OZNAKA PARCELE	KALEMI
6.	POVRŠINA PARCELE	10 48 62M2
7.	PODACI O POSJEDNIKU (i dio posjeda)	DRŽAVNI SEKRETARIJAT ZA POSLOVE NARODNE ODBRANE
8.	OSTALE NAPOMENE	

\*) Opšte i ažurirane informacije dostupne na: [www.ohr.int/popisdrzavneimovine](http://www.ohr.int/popisdrzavneimovine)