

BOSNA I HERCEGOVINA
 FEDERACIJA BOSNE I HERCEGOVINE
 TUZLANSKI KANTON
 OPĆINA GRADAČAC
 Služba za geodetske
 poslove i katastar nekretnina

Broj: 07/5-30-1 *15727/05*
 Datum, 17.11.2009.

PREPIS POSJEDOVNOG LISTA 340/01

Katastarski srez: Gradačac
 Katastarska općina: Gradačac I

Strana: 1

Kat.broj	Prezime i ime i adresa korisnika	Dio posjeda	SV	Sp.prom/god	Mjesto stan.
12073	D.S.OPŠTINSKI SUD GRADAČAC, MARŠALA TITA	1/1	D		426 014

Parcela	Naziv	Naziv	Površina	Katastarski	Prin.	Spisak
Dio Osnov Pbr. Pln.Skc.	parcele	kulture	ha a m2	prihod	Pl.Sek.	pr/g
2308	29 59 OPŠTINSKI SUD	Upravna zgrada	4 54			2
		Ukupno:	4 54			

17/309
14/4
14/2

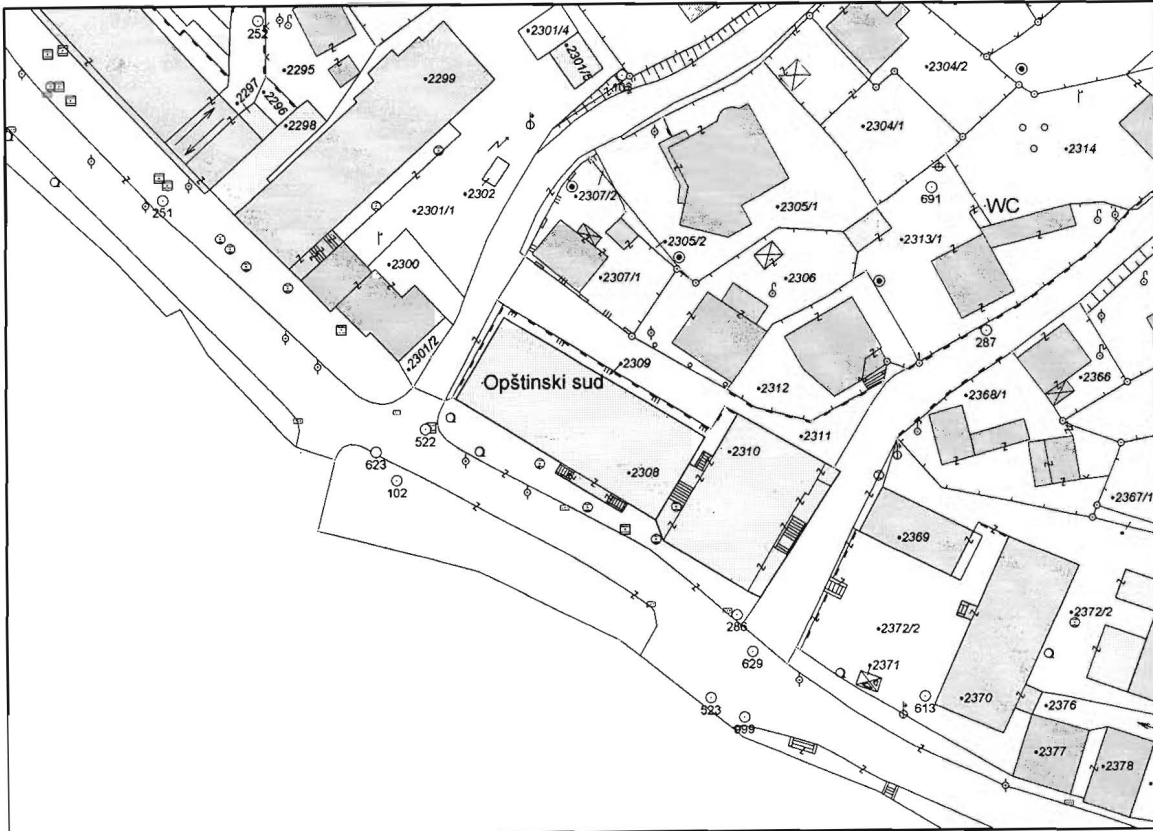
12 CRPC



M. Durmišević
 Pomoćnik
 općinskog načelnika
 Durmišević Ferid, dipl.ing.geod

KOPIJA KATASTARSKOG PLANA

Razmjera 1 : 1000



Naknada po Tar.br.7 Tarifne naknade za korištenje podataka premjera, katastra nekretnina, katastra zemljišta i vršenje usluge ("Sl.list SRBiH", br. 38/85) u iznosu od KM i naknada po Tar.br. 55. tarifne naknade za korištenje podataka premjera, katastra nekretnina, katastra zemljišta i vršenja usluga ("Sl. glasnik općine" Gradačac, br. 99/95) u iznosu od KM uplaćene su na odgovarajući račun i zavedene u spisku porudžbina pod brojem: 07/5-30-1-73228./2009.godine

Katastarski podaci:

PL	Parcela	Naziv parcele	Kultura	ha	a m2	Naziv posjednika - korisnika	Adresa	Dio posjeda
340	2308	OPŠTINSKI SUD	Upravna zg	4	54	D.S.OPŠTINSKI SUD	GRADAČAC, MARŠALA TIT	1/1

Gradačac, 17.11.2009. godine

Izradio:



Pomoćnik
općinskog načelnika

Durmišević Ferid, dipl.ing.geod

Broj: 07/5-30-1 13776/03
Datum, 17.11.2009.

IDENTIFICIRANE PARCELE NA PL-u 340/01

Katastarski srez: Gradačac
Katastarska općina: Gradačac I

Strana: 1

Kat.broj	Prijime i ime korisnika	Dio posjeda	SV	Adresa
12073	D.S.OPŠTINSKI SUD	1/1	D	GRADACAC, MARŠALA TITA

PODACI O PARCELAMA U KATASTRU ZEMLJIŠTA		PODACI O PARCELAMA U ZEMLJIŠNIM KNJIGAMA			
Parcela	Na z i v	P a r c e l e		Kat.općina	
2308	OPŠTINSKI SUD	14/309	14/4	14/7	Gradačac

Pomoćnik
općinskog načelnika

Durmišević Ferid, dipl.ing.geod



IDENTIFIKACIJA
Teli's Ref

Politička općina/opština: **GRADAČAC**

NAR i RZ BROJ: **028-0-
NAR-09-
005 073**

Katastarska općina/opština: **SP_GRADAČAC**

ZK uložak: **525**

Zemljišnoknjižni izvadak

A

Popisni list

Ostali upisi u ovom listu su ispušteni.

Rbr	Broj zemljišta (parcele)	OZNAKA NEKRETNINA	Površina			Primjedba
			ha	a	m ²	
3.	14/309	I Opštinski sud upravna zgrada; Upravna zgrada ---- 03 28	----	03	28	DNEVNIK: 028-0-Dn- 06-000 444

B

Vlasnički list

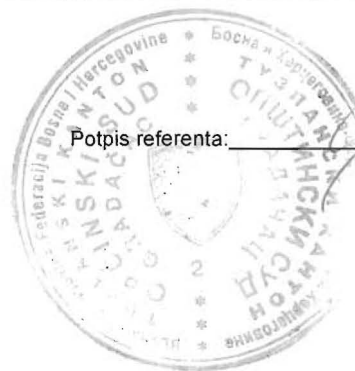
Rbr	UPISI	Primjedba
1.	Udio: 1/1 Tip: Vlasništvo DRŽAVA, Adresa: ---; JMB: null Pr. 25.3.1998. Dn.br. 210/98 N.o. odluke SO-e Gradačac, br. 01/475-21/74 od 3.12.1974., zemljište opisano u listu A pod I uknjižuje se kao: Državno vlasništvo sa 1/1	Vidi C/1 Dana, 12.5.2006. preuzeto iz zk.ul.br. 597 iste k.o.

C

Teretni list

Rbr	UPISI	Iznos (KM)	Primjedba
1.	Pr. 25.3.1998. Dn.br. 210/98 N.o. člana 22. Zakona o nacionalizaciji najamnih zgrada i građevinskom zemljištu, uknjižuje se na zemljištu opisanom u listu A pod I PRAVO KORIŠĆENJA, u korist: Vakuf Murat kapetana Gradaševića u Gradačcu sa 1/1, do preuzimanja.		PRAVO KORIŠĆENJA Dana, 12.5.2006. preuzeto iz zk.ul.br. 597 iste k.o.

Potpis referenta: _____



Politička općina/opština: **GRADAČAC**

NAR i RZ BROJ: **028-0-
NAR-09-
005 074**

Katastarska općina/opština: **SP_GRADAČAC**

ZK uložak: **271**

Zemljišnoknjižni izvadak

A

Popisni list

Ostali upisi u ovom listu su ispušteni.

Rbr	Broj zemljišta (parcele)	OZNAKA NEKRETNINA	Površina			Primjedba
			ha	a	m ²	
4.	14/4	Opštinski sud upravna zgrada; Upravna zgrada --- 00 91	----	00	91	Dana, 14.11.2005. preuzeto iz zk.ul.br. 1646 iste k.o. Dnevnik: 028-0-Dn-06- 000 444

B

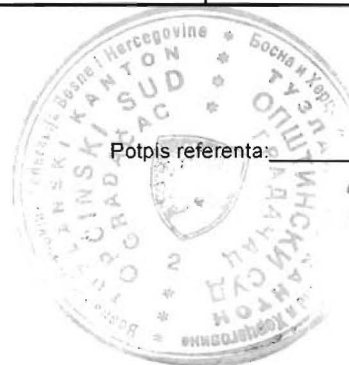
Vlasnički list

Rbr	UPISI	Primjedba
1.	Udio: 1/1 Tip: Vlasništvo DRŽAVA, Adresa: ---; JMB: null Pr. 22.11.1957. Dn.br. 537/57 N.o. pravomoćnog rješenja Sreske agrarne komisije u Gradačcu, Arik 149/46 i Okružne agrarne komisije u Tuzli od 19.6.1946. Arik 922/46, uknjižuje se pravo vlasništva na nek. u A listu, u korist: 1. Državnog vlasništva sa 1/1 2. upisuje se kao organ upravljanja nek. u A listu općina Gradačac	Dana, 14.11.2005. preuzeto iz zk.ul.br. 1646 iste k.o.

C

Teretni list

Rbr	UPISI	Iznos (KM)	Primjedba
	Nema tereta.		



Potpis referenta:

Politička općina/opština: **GRADAČAC**

NAR i RZ BROJ: **028-0-
NAR-09-
005 075**

Katastarska općina/opština: **SP_GRADAČAC**

ZK uložak: **527**

Zemljišnoknjižni izvadak

A

Popisni list

Ostali upisi u ovom listu su ispušteni.

Rbr	Broj zemljišta (parcele)	OZNAKA NEKRETNINA	Površina			Primjedba
			ha	a	m²	
2.	14/7	I Opštinski sud upravna zgrada; Upravna zgrada ----- 00 35	----	00	35	DNEVNIK: 028-0-Dn- 06-000 444

B

Vlasnički list

Rbr	UPISI	Primjedba
1.	Udio: 1/1 Tip: Vlasništvo DRŽAVA, Adresa: ----- JMB: null N.o. odluke SO-e Gradačac, 3.12.1974. br. 01/475-21/74, zemljište opisano u A listu pod I uknjižuje se kao: Državno vlasništvo sa 1/1	Vidi C/1

C

Teretni list

Rbr	UPISI	Iznos (KM)	Primjedba
1.	Na osnovu člana 8. Zakona o građ. zemljištu u društvenoj svojini, uknjiženo je PRAVO KORIŠTENJA neizgrađenog građevinskog zemljišta upisanog u A listu pod I, u korist: 1. Branka Popovića pok. Jove iz Sarajeva sa 9/40 2. Vere Popović udt. Šain iz Mostara sa 11/40 3. Mare Popović udt. Zakić iz Beograda sa 1/4 4. Marinović Gorjane pok. Uroša iz Mostara sa 1/4 dok nadležni organ ne donese rješenje o predaji zemljišta u posjed općini ili drugom licu.		PRAVO KORIŠĆENJA

Potpis referenta: _____