

POSJEDOVNI LIST

5

427/02
1
B.r. posjedovnog lista strana

6462
14614

STOJANNOVIĆ RADOVANA RATKO
STOJANNOVIĆ RADOVANA RISTO

GORAŽDE, B. ŽUKIĆA 24
BANJA KOVILJAČA, S. PENEZIĆ

1/2
1/2
2/86
2/86

Katastr. broj: Broj parcele: Broj: Broj: Podaci o vlasniku, korisniku, posjedniku, mjesto stanovanja i kć. broj: Dio posjeda: Sp. promj./god.

Katastr. broj	Broj parcele		Broj		Naziv parcele	Kultura	Klasa	Površina		Katastarski prihod	Prinov. iz posjed. list	Označ. ka. dnuš. (Redbroj spr./god.)	Primjedba
	osnovni	podbr.	plana	skice				ha	a				
16336			9	23	ALUGE KIK	PAŠNJAK	3	18	48	2.096			/
16337			9	23	ALUGE	ŠUMA	4	6	70	197.955			/
16338			9	23	ALUGE	ŠUMA	5	1	48	29.079			/
16339			9	23	ALUGE	PAŠNJAK	4	6	14	529			/
1640			9	23	ALUGE	NJIVA	7	5	34	2.164			/
1641			9	23	ALUGE	LIVADA	6	26	42	10.902			/
1642			9	23	ALUGE	KUĆA I ZG.	4	26	89	28.466			/
1643			9	23	ALUGE	NJIVA	6	23	58	13.771			/
1644			9	23	ALUGE	NJIVA	5	20	28	11.844			/
1645			9	23	ALUGE	LIVADA	4	76	17	39.066			/
			9	23	ALUGE	VOĆNJAK	4	5	24	5.547			/
			9	23	ALUGE	NJIVA	6	30	47	17.795			/

ZR. 07-30-1-B514/09

GORAŽDE, 22. 10. 03

19 god. 19 god. 19 god. 1988 god. Stanje krajem

10 01 34 359.214

OPĆINA I HERCEGOVINA
POSARSKO-BOŠANJSKI KRAJ
Katastarski srez GORAŽDE
Služba za katastar
Odlučeno na dan 01.04.1992. godine
Katastarski srez GORAŽDE
Služba za katastar

ORGAN KOJI VODI JAVNU EVIDENCIJU (naziv, sjedište, kontakt-podaci, ovlašteno službeno lice):

_SLUZBA ZA GEODETSKE I KATASTARSKE POSLOVE OPĆINE GORAZDE

Rbr	PODACI O NEKRETNINAMA (prema posljednjem stanju u katastru)	
1	NAZIV POLITIČKE OPŠTINE / OPĆINE	GORAZDE
2	NAZIV KATASTARSKE OPŠTINE / OPĆINE	MRAVINJAC
3	BROJ POSJEDOVNOG LISTA	427/03
4	BROJ KATASTARSKE PARCELE (stari i novi premjer)	1548/2 ,1560 I DR. N.P.
5	OZNAKA PARCELE	
6	POVRŠINA PARCELE	241 582m ²
7	PODACI O POSJEDNIKU (i dio posjeda)	MINISTARSTVO ODBRANE FEDERACIJE BIH
8	OSTALE NAPOMENE	EKSPROPRIJACIJA VLASNIŠTVA FIZICKIH OSOBA ,POSTUPAK ZAVRŠEN ,NAKNADA NIJE IZVRŠENA

PREPIŠ POSJEDOVNOG LISTA 427/03

Strana: 1

Kat.br./Matični broj Prezime i ime i adresa korisnika Dio posjeda SV Sp.pram/god Mjesto stan.
 18120 MINISTARSTVO ODBRANE FEDERACIJE BIH 1/1 D 13/1998 400 000
 SARAJEVO, H.KRESEVLJAK.98


Parcela	Naziv	Naziv Kulture	Kl.	Ha a m2	Površina	Katastarski prin. Sek.	Prinod p.L. Vla.	Sp.pram/god
---------	-------	---------------	-----	---------	----------	------------------------	------------------	-------------

1548	23 TEPA	Suna	5	35 06	18,23	403	18/1998	1
1560	23 SELIŠTA	Vocnjak	3	29 82	90,06	411	14/1998	1
1561	23 SELIŠTA	Kuća i zgrada		70		422	16/1998	1
1562	23 SELIŠTA	Dvoršte	4	2 70		422	16/1998	1
1563	23 SELIŠTA	Pašnjak	4	71 98	12,96	422	16/1998	1
1563	23 SELIŠTA	Njiva	6	13 30	14,50	422	16/1998	1
1564	23 SELIŠTA	Ivada	6	7 00	4,62	422	16/1998	1
1565	23 SELIŠTA	Suna	6	06 87	82,75	422	16/1998	1
1566	23 SELIŠTA	Pašnjak	3	33 02	7,92	422	16/1998	1
1567	23 SELIŠTA	Njiva	6	2 80	3,05	422	16/1998	1
1568	23 SELIŠTA	Ivada	5	58 00	129,56	422	16/1998	1
1569	23 SELIŠTA	Vocnjak	3	39 43	119,08	422	16/1998	1
1570	23 SELIŠTA	Njiva	5	25 32	38,23	422	16/1998	1
1571	23 SELIŠTA	Vocnjak	3	17 01	51,37	422	16/1998	1
1572	23 SELIŠTA	Pašnjak	4	29 38	5,29	422	16/1998	1
1573	23 SELIŠTA	Njiva	6	55 27	60,24	422	16/1998	1
1574	23 SELIŠTA	Suna	5	20 59	62,71	422	16/1998	1
1575	23 KAMEN	Vocnjak	4	29 48	66,62	436	17/1998	1
1635	23 ALUČE	Pašnjak	3	18 48	4,44			1
1636	23 KIK	Suna	4	13 70	527,78			1
1637	23 ALUČE	Suna	5	48 00	76,96			1
1638	23 ALUČE	Pašnjak	4	6 14	1,11			1
1639	23 ALUČE	Njiva	7	5 34	4,06			1
1640	23 ALUČE	Ivada	6	26 42	17,44			1
1641	23 ALUČE	Kuća i zgrada	4	26 89	60,77			1
1642	23 ALUČE	Vocnjak	6	23 58	25,70			1
1643	23 ALUČE	Njiva	6	20 28	22,11			1
1644	23 ALUČE	Ivada	5	76 17	62,46			1
1645	23 ALUČE	Vocnjak	4	5 24	11,84			1
1646	23 ALUČE	Njiva	6	30 47	33,21			1
1647	23 KIK	Ivada	5	53 29	43,70	426	15/1998	1
Suna			4	83 46	415,78	422	16/1998	1

Ukupno: 24 15 82 2.074,55

Uknada u iznosu od 8,00 KM naplaćena je na osnovu Tarifnog broja 11111. Privremene odluke o naknadama za korištenje podataka remjera i katastra (Službene novine FBiH 69/2005).

Pomoćnik Načelnika
 S. Ajanović, dipl. ing. geod.



BUĐE

OPĆINA GORAŽDE
KAT. OPĆINA: MRAVINJAC

R = 1:2500

GORAŽDE, 04. 11. 2009.



[Handwritten signature]
09-30-1-925/09

KOPIJA KATASTARSKOG PLANA


Razmjera 1: 2500



Naknada po Tarifnom broju 11.2. Federalne tarife naknada za korišćenje podataka premijera i katastra nekretnina ("S. novine FBiH", broj: 69/05) u iznosu od ✓ uplacena i zavedena u knjigu evidencija o naplacenim naknadama iz ove oblasti, pod tehničkim brojem: 07-52-3-639/2009 godine.
 Taksa po tarifnom broju _____ kantonalne taksene tarife u iznosu od _____ na podnesku najplejnija i poništena.

Gorazde, 13.10.2009. godine

Izradio: Muris



POMOĆNIK NAČELNIKA:
 Muris dipl. ing. geod.

P.L	Parcela	Kultura	m2	Posjednik	Adresa	Posjed
427	1568	LIVADA	15.800	MIKIŠTARSTVO	SARAJEVO	
427	1569	VOĆNJAK	3.943	ODBRANE	U. HANUŽIĆE	1/1
427	1570	KULIČA	2.532	FEDERACIJE	KREŠEVIĆAKOVICH	
427	1571	VOĆNJAK	1.701	BIH		
427	1572	PAŠNJAK	2.938			
427	1573	KULIČA	5.527			
427	1574	SUMA	12.059			
427	1575	VOĆNJAK	2.948			
427	1576	PAŠNJAK	1.848			
427	1577	SUMA	61.370			
427	1578	SUMA	14.800			

KOPIJA KATASTARSKOG PLANA

Razmjera 1: 2 500



P.I.	Parcela	Kultura	m2	Posjednik	Adresa	Posjed
427	1548/12	ŠUMA	3.506	MUNISTARSTVO	SARAJEVO	1/1
427	1560	VOĆNJAK	2.982	ODBRANE	UL. HANĐIJE	
427	1561	KUĆA IZG	70	FEDERACIJE	KREŠEVIKOVIĆI	
427	1562	VOĆNJAK	270			
427	1563	PAŠNJAK	7.198			
427	1564	NIJVA	1.330			
427	1565	LIVADA	700			
427	1566	ŠUMA	20.687			
427	1567	PAŠNJAK	3.302			
427	1567	NIJVA	280			

Naknada po Tarifnom broju 11.2 Federalne tarife naknada za korišćenje podataka premjera i katastarske evidencije FBiH, broj: 69/05) u iznosu od uplacena i zavedena u knjigu evidencija o naplaćenim naknadama iz ove oblasti pod rednim brojem 6329/06 godine.

Taksa po tarifnom broju kantonalne takse tarife u iznosu od na podnesku na i po listu i pozicijama.

Goražde, 15. 11. 2009 godine

Izradio: MND



DOMONIK NACELNIKA
 Miroslav Muris dipl. inž. geod.

KOPIJA KATASTARSKOG PLANA

Razmjera 1 : 2500

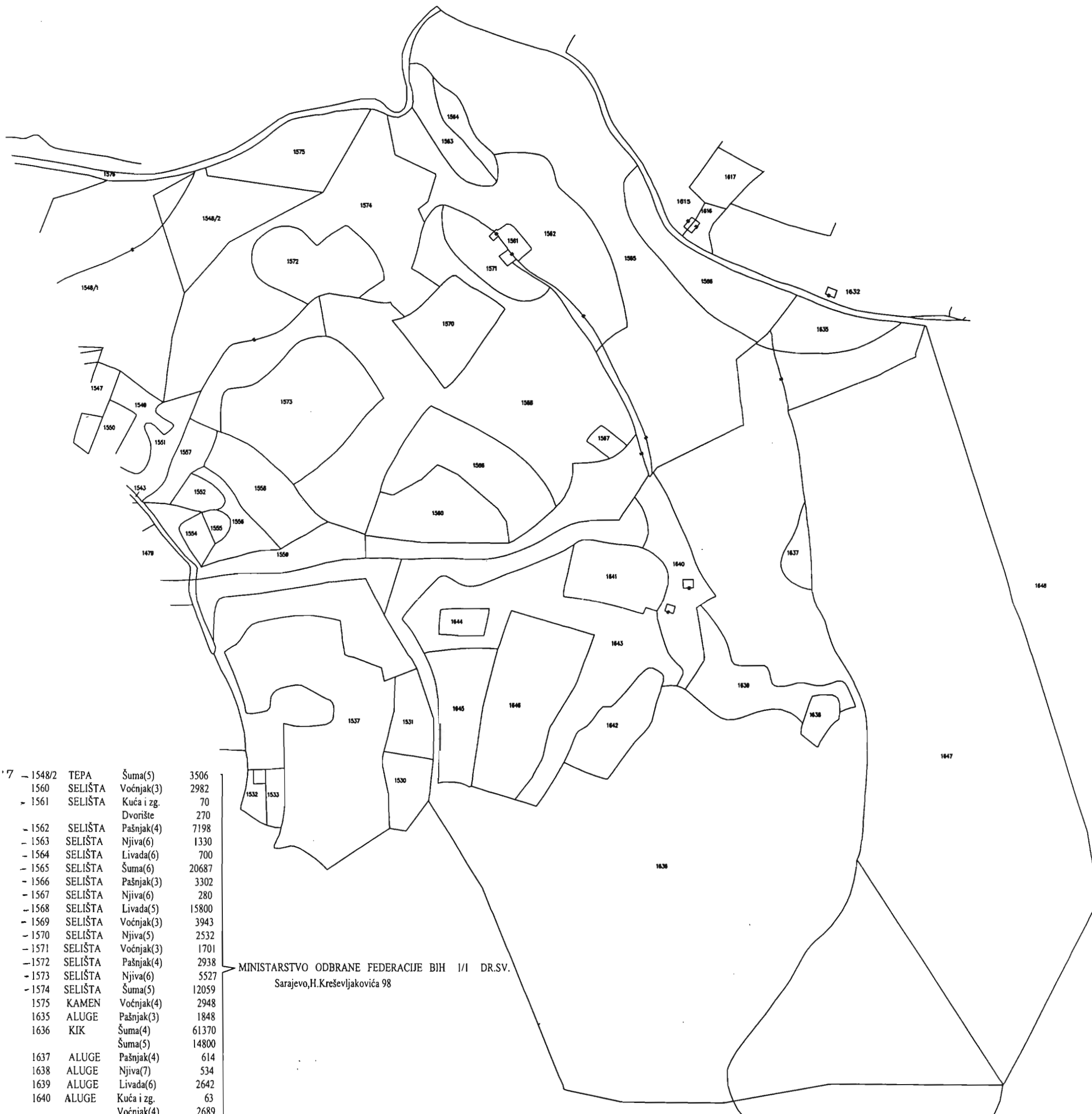


Naknada po Tarifnom broju 11.2. Federalne tarife naknada za korisćenje podataka premijara i katastarske službe "Sl. novine FBiH", broj: 69/05 u iznosu od uplacena i zavedena u knjigu evidencija o naplaćenim naknadama i podacima o katastarskoj evidenciji, broj: 01-3-3-629/2014 godine.
 Taksa po tarifnom broju kantonalne taksene tarife u iznosu od na podlogi snajmljena i pohišćena.
 Gorazde, 15. 10. 2013 godine
 Izradio: M. Muris




POMOĆNIK NAČELNIKA:
 Miroslav Muris dipl. inž. geod.

P.L	Parcela	Kultura	m2	Posjednik	Adresa	Posjed
427	1637	PAŠNJAK	614			
427	1638	NIVA	534	MUNISTARSTVO	BRATJEVO	
427	1639	NIVA	2.642	ODBRANE	U. HARBIJE	1/1
427	1640	KUCA I ZA	6.3	FEDERACIJE	KREŠIĆAKOVA	
427	1641	VOCNJAK	2.689	SIH		
427	1641	NIVA	2.558			
427	1642	NIVA	2.028			
427	1643	NIVA	7.618			
427	1644	VOCNJAK	524			
427	1645	KIČINA	3.047			
427	1646	NIVA	5.309			
427	1647	SUMA	48.346			



1548/2	TEPA	Šuma(5)	3506
1560	SELIŠTA	Voćnjak(3)	2982
1561	SELIŠTA	Kuća i zg.	70
		Dvorište	270
1562	SELIŠTA	Pašnjak(4)	7198
1563	SELIŠTA	Njiva(6)	1330
1564	SELIŠTA	Livada(6)	700
1565	SELIŠTA	Šuma(6)	20687
1566	SELIŠTA	Pašnjak(3)	3302
1567	SELIŠTA	Njiva(6)	280
1568	SELIŠTA	Livada(5)	15800
1569	SELIŠTA	Voćnjak(3)	3943
1570	SELIŠTA	Njiva(5)	2532
1571	SELIŠTA	Voćnjak(3)	1701
1572	SELIŠTA	Pašnjak(4)	2938
1573	SELIŠTA	Njiva(6)	5527
1574	SELIŠTA	Šuma(5)	12059
1575	KAMEN	Voćnjak(4)	2948
1635	ALUGE	Pašnjak(3)	1848
1636	KIK	Šuma(4)	61370
		Šuma(5)	14800
1637	ALUGE	Pašnjak(4)	614
1638	ALUGE	Njiva(7)	534
1639	ALUGE	Livada(6)	2642
1640	ALUGE	Kuća i zg.	63
		Voćnjak(4)	2689
1641	ALUGE	Njiva(6)	2358
1642	ALUGE	Njiva(6)	2028
1643	ALUGE	Livada(5)	7617
1644	ALUGE	Voćnjak(4)	524
1645	ALUGE	Njiva(6)	3047
1646	ALUGE	Livada(5)	5329
1647	KIK	Šuma(4)	48346

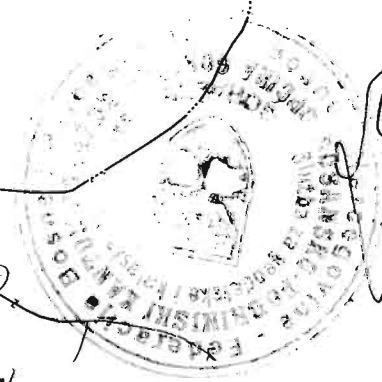
MINISTARSTVO ODBRANE FEDERACIJE BIH I/I DR.SV.
 Sarajevo, H.Kreševljakovića 98



Proj. inženjer: M. Ajanović, dipl. ing. geod.



K. O. MRAVINSKY
 GORAZDE, br. 10. 109



[Handwritten signature]

R = 1:2500

