



РЕПУБЛИКА СРПСКА
РЕПУБЛИЧКА УПРАВА ЗА ГЕОДЕТСКЕ
И ИМОВИНСКО-ПРАВНЕ ПОСЛОВЕ
БАЊАЛУКА

ПЈ ГАЦКО

Општина : ГАЦКО
Катастарски срез : ГАЦКО
Катастарска општина : ГАЦКО
Број : 21.17-952.1-3-596/2009
Датум : 09.11.2009

На основу члана 32. Закона о премјеру и катастру непокретности ("Службени гласник Републике Српске", број 34/06), на захтјев ОХР из издаје се

ЛИСТ НЕПОКРЕТНОСТИ - ИЗВОД

број: 258 / 0

А лист

Подаци о кориснику на земљишту			
Матични број	Индикације корисника на земљишту	Сједиште или пребивалиште и адреса	Дио посједа
0000001095226	ОПШТИНА ГАЦКО	ГАЦКО	486/1000


Подаци о земљишту								
Број парцеле	Број зграде	План Скица	Потес или улица и кућни бр.	Начин коришћења	Површина	Приход	СП	
Основни	Подбр.							
1098	2	1	18 69	ЗГРАДА СОЦИЈАЛНОГ	Стамбена зграда	191	0.00	0/ 0
Укупно:					191	0.00		

А1 лист

Подаци о кориснику на згради				
Матични број	Индикације корисника	Дио посједа	Број подул.	Примједба
	Сједиште или пребивалиште и адреса			
9008010980023	КОРИСНИЦИ НА ПОСЕБНИМ ДИЈЕЛОВИМА ЗГРАДЕ НА ПАРЦЕЛИ 1098/2	1/1	1	
0000001095226	ОПШТИНА ГАЦКО	1/1	2	

Подаци о згради и посебним дјеловима зграде								
Број подул.	Број парцеле Основни	Број парцеле Подбр.	Број зграде	Објект Број улаза	ПДЗ Год. изг.	Начин коришћења	Површина Спратност	СП
						Врста објекта и основ изградње		
1	1098	2	1	1	962	Стамбено послов. зграда 11 СТАЛНИ СА ДОЗВОЛОМ	191	0/ 0
2				1	1	Пом.посл.пр.у ванприв. 12 СТАЛНИ БЕЗ ДОЗВОЛЕ	56	0/ 0
2				1	2	Посл.простор у ванприв. 12 СТАЛНИ БЕЗ ДОЗВОЛЕ	70	0/ 0

Накнада је ослобођена на основу члана 7. Закона о накнадама за коришћење података премјера и катастра некретнина ("Службени гласник РС", бр 19/96).



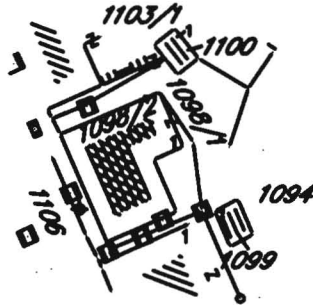
ЗаШеф подручне јединице:

[Signature]

Подручна јединица Гацко

КОПИЈА КАТАСТАРСКОГ ПЛАНА

Размјера 1: 1000



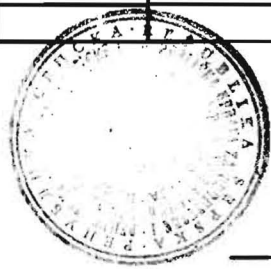
Катастарски подаци:

Број посједовног листа	Број парцеле		Култура и класа	Површина	Посједник
	Нови премјер	Стари премјер			
258	1098/2	1/449	СТАМБЕНА ЗГРАДА	247	Обштина Гацко и др.

Број протокола: 21.17/952.1-3-69/09

Мјесто и датум: Гацко, 09.11.2009.

Израдио:
Лосићкић



Овјерава:
Грковић, Љубиша

OSNOVNI SUD TREBINJE
ODJELJENJE NEVESINJE
Zemljišnoknjižna kancelarija
Broj:095-1-Nar-09-001 028
Nevesinje: 12.11.2009godine

Na zahtjev OHR Sarajevo , a na osnovu uvida u registar parcela i glavnu knjigu izdaje se,

P O T V R D A

Potvrđuje se od strane ovog suda kao zemljišnoknjižne kancelarije da je parcela kč. broj 1/149 bila upisana u zk. ul. broj 1174 KO Gacko-knjiga uništena u II sv. ratu.

ZK.REFERENT:
Stana Ilić
Stana Ilić

ORGAN KOJI VODI JAVNU EVIDENCIJU (naziv, sjedište, kontakt-podaci, ovlašteno službeno lice):

Republička uprava za geodetske i imovinsko-pravne poslove Banja Luka PJ GACKO

Rbr.	PODACI O NEKRETNINAMA (prema posljednjem stanju u katastru)		
1.	NAZIV POLITIČKE OPŠTINE / OPĆINE	GACKO	
2.	NAZIV KATASTARSKE OPŠTINE / OPĆINE	GACKO	
3.	BROJ POSJEDOVNOG LISTA	258	
4.	BROJ KATASTARSKE PARCELE (novi I stari premjer)	NOVI OPERAT	1098/2
		STARI OPERAT	1/149
5.	OZNAKA PARCELE	ZGRADA SOCIJALNOG	
6.	POVRSINA PARCELE	191	
7.	PODACI O POSJEDNIKU (I dio posjeda)	OPSTINA GACKO	
8.	OSTALE NAPOMENE		

SUD KOJI VODI JAVNU EVIDENCIJU (naziv, sjedište, kontakt-podaci, ovlašteno službeno lice): **OSNOVNI SUD TREBINJE, ODJELJENJE NEVESINJE**

R br .	PODACI O NEKRETNINAMA	31.12.1991.	18.03.2005.	Trenutno stanje
1.	NAZIV POLITIČKE OPŠTINE / OPĆINE	GACKO	GACKO	GACKO
2.	NAZIV KATASTARSKE OPŠTINE / OPĆINE	GACKO	GACKO	GACKO
3.	BROJ ZEMLJIŠNO-KNJIŽNOG ULOŠKA	1174	1174	1174
4.	OZNAKA NEKRETNINA (opis i površina)			
5.	BROJ ZEMLJIŠTA (stari i novi broj parcele)	1/149	1/149	1/149
6.	VRSTA / OBLIK IMOVINE / SVOJINE			
7.	NOSILAC PRAVA VLASNIŠTVA			
8.	NOSILAC PRAVA RASPOLAGANJA			
9.	NOSILAC PRAVA UPRAVLJANJA			
10.	NOSILAC PRAVA KORISTENJA			
11.	NOSILAC NEKOG DRUGOG PRAVA			
12.	TERETI I OGRANICENJA			
13.	OSTALE NAPOMENE	KNJIGA U KOJOJ JE BILA UPISANA PARCELA 1/149 U ZK.UL. 1174 KO GACKO UNISTENA U II sv. ratu		