


## POSJEDOVNI LIST

66/01	1
Br. posjedovnog lista	strana

10235		SEKRETARIJAT UNUTRAŠNJIH POSLOVA				POPOV MOST 21				1/1						
Katast. broj		Podaci o vlasniku, korisniku, posjedniku, mjesto stanovanja i kć. broj								Dio posjeda		Sp. promj./god.				
Broj parcele			Broj		Naziv parcele	Kultura	Klasa	Površina			Katastarski prihod		Prinov. iz posjed. list	Otud. u	Ozna-ka druš.svoj.	Primjedba (Red.broj sp.pr./god.)
blok	osnovni	podbr.	plana	skice				ha	a	m <sup>2</sup>	Dinara	p.				
	8			1	LUKA	KUĆA I ZG. DVORIŠTE	5	2 42			0,00				DS	
	9		1	1	LUKA	NJIVA NJIVA	5	5 00 4 49 6 09			0,00 69,14 93,78				DS DS DS	

STARE od 31.12.1991



Uređeno

19 god.  
19 god.  
19 god.  
1982 god.

12 CRPC

Stanje krajem

18 00

162,92



Република Српска  
Републичка управа за геодетске  
и имовинско-правне послове  
Бања Лука

**ПОДРУЧНА ЈЕДИНИЦА  
ФОЧА**

Општина: ФОЧА  
Катастарски срез: ФОЧА  
Катастарска општина: ПОПОВ МОСТ  
Број: 21.41-952.1-1-3435/2009  
Датум: 18. 11. 2009

На основу члана 10. став 1. Закона о одржавању премјера и катастра земљишта ("Службени гласник Републике Српске", број 19/96), на захтјев

ОХР САРАЈЕВО  
из , САРАЈЕВА


издаје се

**ПОСЛЕДОВНИ ЛИСТ - ПРЕПИС**  
**број: 66 / 0**

Подаци о посједнику на земљишту			
Матични број	Индикације посједника	Сједиште или пребивалиште и адреса	Део посјела
0000000010235	СЕКРЕТАРИЈАТ УНУТРАШЊИХ ПОСЛОВА ПОСЈЕДНИК	ПОПОВ МОСТ	1/1

Подаци о земљишту									
Блок	Број парцеле		План Скица	Потес Култура	Класа	Површина м2	Приход	СП Припис	Примједба
	основни	подброј							
	8		1	ЛУКА двориште		500	.00	0/ 0	
				њива	5	449	1.31	0/ 0	
		1		кућа и зг.		242	.00	0/ 0	
	9		1	ЛУКА		609	1.77	0/ 0	
			1	њива	5				
						1800	3.08		

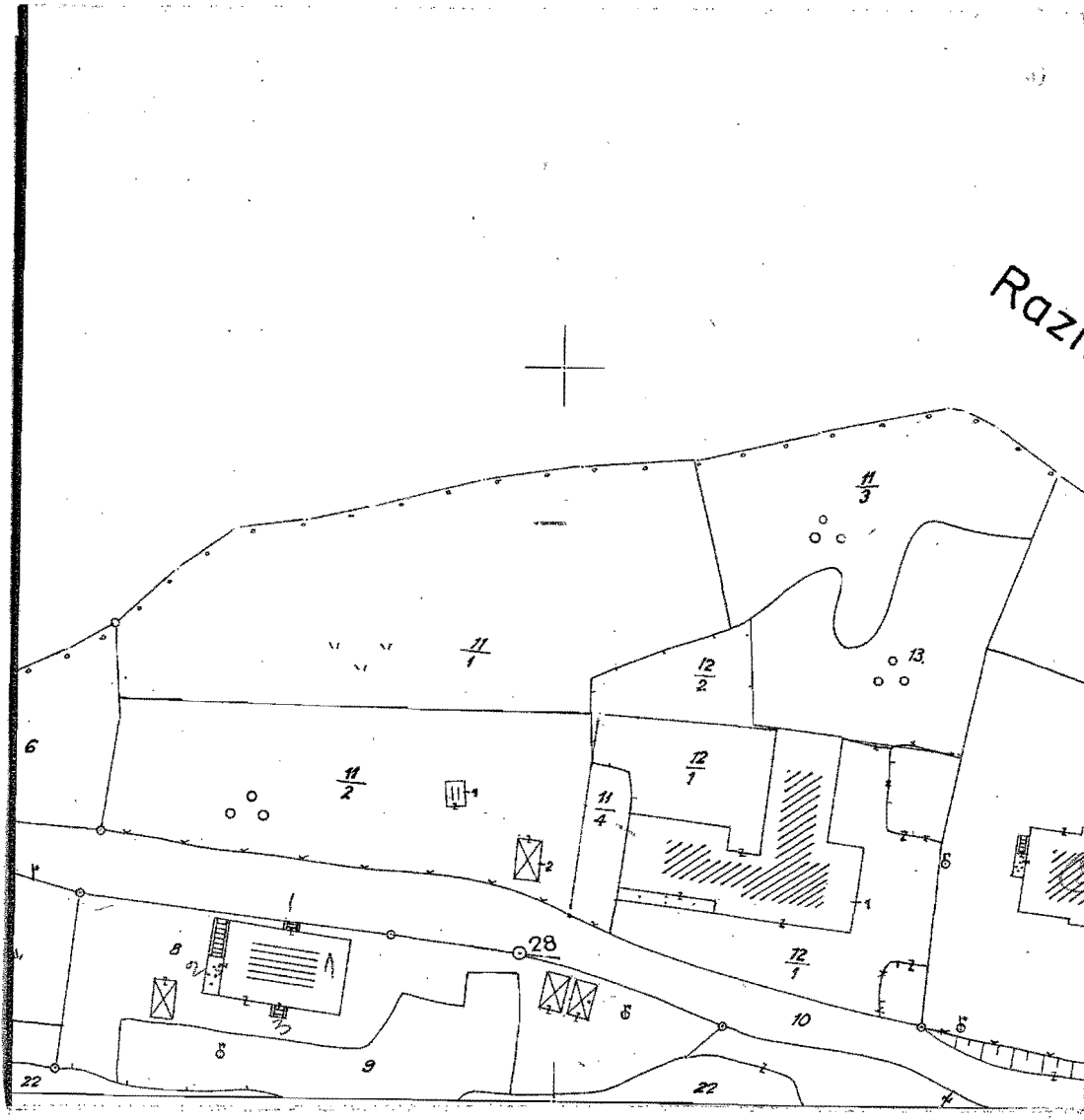
Накнада је ослобођена на основу члана 7. Закона о накнадама за коришћење података премјера и катастра некретнина и вршење услуга у области премјера и катастра некретнина ("Службени гласник РС", бр. 19/96).



Место подручне јединице:  
Буде Вуковић

# КОПИЈА КАТАСТАРСКОГ ПЛАНА

Размјера 1: 1000



Катастарски подаци:

Број посједовног листа	Број парцеле	Назив парцеле	Култура и класа	Површина	Посједник
66	81	Лука	зборнице	500	Секретаријат упуство
			више 5	445	услуга послова
			куќа зор.	242	
	9.	Лука	више 5	603	

Број протокола: \_\_\_\_\_

Мјесто и датум: Ф О Ч А 29. 11. 2007.

Израдио:

Гордан Мацило-геом.

Овјерава: