



Република Српска  
Републичка управа за геодетске  
и имовинско-правне послове  
Бања Лука

ПОДРУЧНА ЈЕДИНИЦА  
ФОЧА

Општина: ФОЧА  
Катастарски срез: ФОЧА  
Катастарска општина: ДРАГОЧАВА  
Број: 21.41-952.1-1-3435/2009  
Датум: 10. 11. 2009

На основу члана 10. став 1. Закона о одржавању премјера и катастра земљишта ("Службени гласник Републике Српске", број 19/96), на захтјев

ОХР САРАЈЕВО  
из САРАЈЕВА,

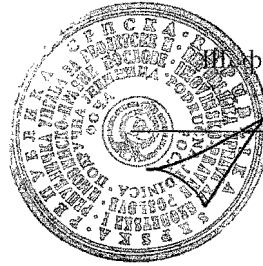
издаје се

## ПОСЈЕДОВНИ ЛИСТ - ПРЕПИС број: 372 / 0

Подаци о посједнику на земљишту			
Матични број	Индикације посједника	Седиште или пребивалиште и адреса	Дио посједа
0000000005167	ДР.СВ.КАЗНЕНО ПОПРАВНИ ДОМ ПОСЈЕДНИК	ФОЧА -ПРОЛЕТ.БРИГАДА 2	1/1

Подаци о земљишту									
Блок	Број парцеле	План	Потес	Класа	Површина	Приход	СП	Примједба	
	основни	подброј	Скица	Култура	м2		Припис		
	57	1	1 5	БАШЧА воћњак	3	518	3.18	4/ 2008 160	
		2	1 5	БАШЧА ливада	3	915	3.92	4/ 2008 160	
	58		1 5	БАШЧА воћњак	3	718	4.41	4/ 2008 160	
					4	244	1.17	4/ 2008 160	
	61		3 5	КРЧЕВИНА шума	6	1387	2.30	4/ 2008 160	
	62		3 5	КРЧЕВИНА воћњак	4	1016	4.88	4/ 2008 160	
	63		3 5	КРЧЕВИНА ливада	6	1688	3.08	4/ 2008 160	
				шума	4	285	.94	4/ 2008 160	
					6771		23.88		

Накнада је ослобођена на основу члана 7. Закона о накнадама за коришћење података премјера и катастра некретнина и вршење услуга у области премјера и катастра некретнина ("Службени гласник РС", бр. 19/96).



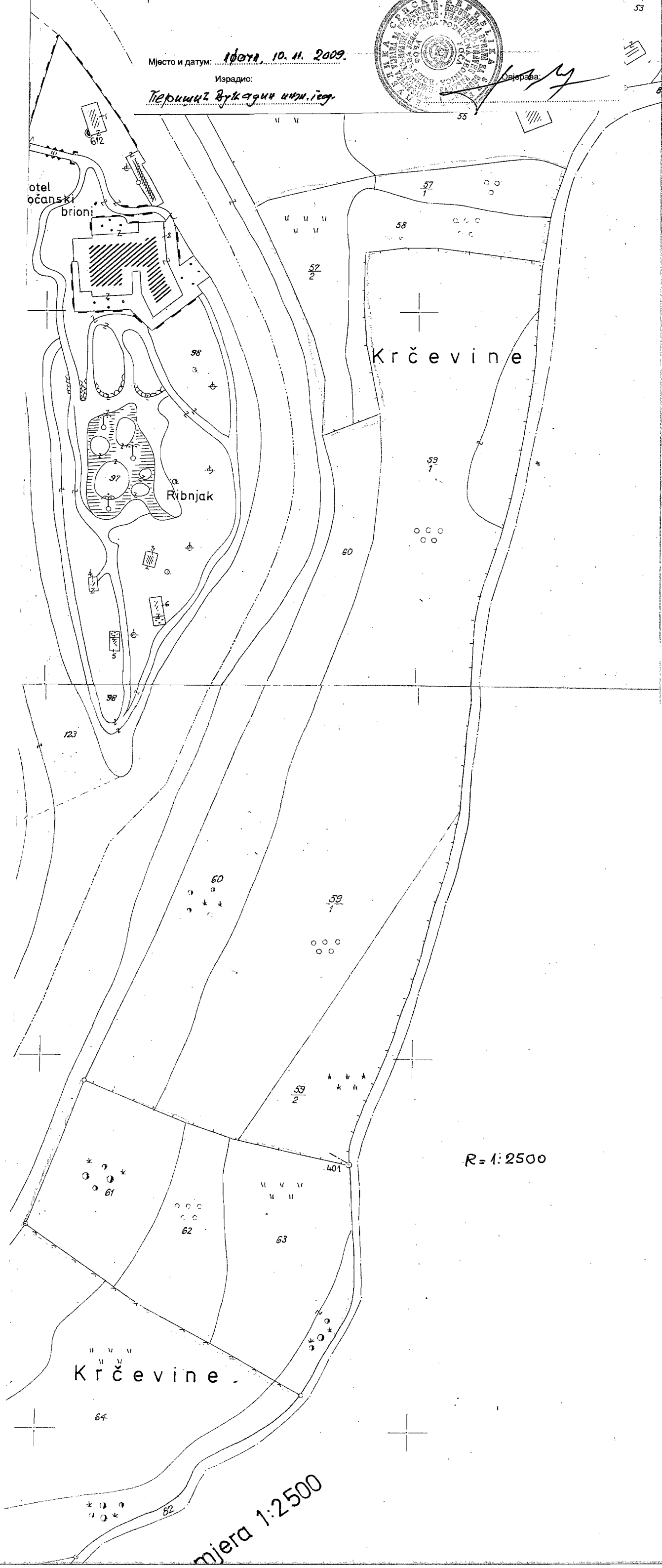

И. В. Виде Вуковић подручне јединице:

Виде Вуковић

Мјесто и датум: 1904. 10. 11. 2009.

Израдио:

Теришић Вукрадић и др. инж. геог.



R = 1:2500

мјера 1:2500