

POSJEDOVNI LIST

12 CRPC

441/04	1
Br. posjedovnog lista	strana


5167	DR.SV.KOR.: DR.SV.KAZNENO POPRAVNI DOM	FOČA, PROLET. BRIGADA 2	1/1
------	--	-------------------------	-----

Katast. broj			Podaci o vlasniku, korisniku, posjedniku, mjesto stanovanja i kć. broj					Dio posjeda		Sp. promj./god.					
Broj parcele			Broj		Naziv parcele	Kultura	Klasa	Površina			Katastarski prihod	Prinov. iz posjed. list	Otud. u	Ozna-ka druš. svoj.	Primjedba (Red.broj sp.pr./god.)
blok	osnovni	podbr.	plana	skice				ha	a	m ²					
	170	✓	4	24	MAGACIN BOJA I LAK	ŠUMA	4	2	86	164			D		
	188	✓	7	24	PROLET BRIGADA	KUĆA I ZG.			8				D		
	190	✓	7	24	PROLETERSKIH BRIGADA	KUĆA I ZG.			7 42				D		
						EKON. DV.			12 09				D		
	264	✓	7	23	MAGACIN NA STANICI	PRIVR. ZGR.			4 88				D		
						EKON. DV.			1 23				D		
	440		10	30	PARKING PROSTOR	PAŠNJAK	2		61 52	2.226			D		
	441		10	38	KRUG KP DOMA	KUĆA I ZG.			1 20 84				D	ca 207-46/95	
						EKON. DV.			3 60 56				D	ca 207-46/95	
	442		7	29	KRUG KP DOMA	KUĆA I ZG.			48				D		
						VOĆNJAK	2		63 62	38.694			D		
	443		7	29	PAŠNJAK VAN KRUGA	ŠUMA	4		62 43	3.577			D		
	444		10	29	PAŠNJAK VAN KRUGA	TRAFOST.			19				D		
						VOĆNJAK	3	2	72 44	117.035			D		
						VOĆNJAK	4	1	06 65	45.815			D		
	446		10	29	PAŠNJAK VAN KRUGA	VOĆNJAK	3		20 71	8.897			D		
	447		10	29	PAŠNJAK VAN KRUGA	NJIVA	5		47 87	10.593			D		
	472	✓	10	39	VRT	NJIVA	3		2 15	794			D		
	474	✓	10	36	KRKALIEVA POTOK	KUĆA I ZG.			2 07				D		
						EKON. DV.			4 29				D		
	568		10	37	RESTORANSKO DVORIŠTE	KUĆA I ZG.			11 47				D		
						EKON. DV.			28 74				D		
	1639	✓	16	59	STAMBENE ZGRADE	KUĆA I ZG.			5 42				D		
	2438	✓	28	73	VELEČEVO	KUĆA I ZG.			1 06		747		D	114/86-13/97	
						DVORIŠTE			5 00		747		D	114/86-13/97	
						VOĆNJAK	1	3	12 52	190.078	747		D	114/86-13/97	
	2439		28	73	VELEČEVO	LIVADA	2		61 84	19.836	747		D	114/86-13/97	

19 god.
19 god.
19 god.
19 god.

Stanje krajem

CTA toč 31.12.1991



POSJEDOVNI LIST

441/04	2
Br. posjedovnog lista	strana

Katastr. broj		Podaci o vlasniku, korisniku, posjedniku, mjesto stanovanja i kć. broj										Dio posjeda		Sp. promj./god.	
Broj parcele			Broj		Naziv parcele	Kultura	Klasa	Površina			Katastarski prihod	Prinov. iz posjed. list	Otuđ. u	Ozna. ka druš. svoj.	Primjedba (Red.broj sp.pr./god.)
blok	osnovni	podbr.	plana	skice				ha	a	m ²					
	2440		31	73	VELEČEVO	VOŠNJAK	1		5	68	3.455	747		D	114/86-13/97
	2441	1	31	73	VELEČEVO	LIVADA	2		88	77	27.038			D	29/87-13/97
	2441	2	31	73	VELEČEVO	NJIVA	3	2	18	43	80.664		173	D	29/87-13/97
	2499		28	71	KRVAVAC	ŠUMA	6		83	18	2.789	747		D	114/86-13/97

19 god. 12 CRPL
 19 god.
 19 god.
 1987 god.

Stanje krajem 1987 god. 19 76 49 550.655



Република Српска
Републичка управа за геодетске
и имовинско-правне послове
Бања Лука

**ПОДРУЧНА ЈЕДИНИЦА
ФОЧА**

Општина: ФОЧА
Катастарски срез: ФОЧА
Катастарска општина: ФОЧА
Број: 21.41-952.1-1-3435/2009
Датум: 10. 11. 2009

На основу члана 10. став 1. Закона о одржавању премјера и катастра земљишта ("Службени гласник Републике Српске", број 19/96), на захтјев

ОХР САРАЈЕВО
из САРАЈЕВА, Емерика Блума 1

издаје се

**ПОСЈЕДОВНИ ЛИСТ - ПРЕПИС
број: 441 / 5**


Подаци о посједнику на земљишту			
Матични број	Индикације посједника	Сједиште или пребивалиште и адреса	Део посјела
000000005167	ДР.СВ.КАЗНЕНО ПОПРАВНИ ДОМ КОРИСНИК ДС	ФОЧА -ПРОЛЕТ.БРИГАДА 2	1/1

Подаци о земљишту									
Блок	Број парцеле		План Скица	Потес Култура	Класа	Површина м2	Приход	СП Припис	Примједба
	основни	подброј							
	170		4 24	МАГАЦИН БОЈА И ЛАК шума	4	286	.94	35/ 2000 441	
	188	1	7 24	ПРОЛЕТЕРСКИХ БРИГАДА гаража		8	.00	156/ 2008 441	
	190	1	7 24	СТУДЕНТСКА двориште		974	.00	75/ 2009 441	
		2		стамбена зграда		241	.00	75/ 2009 441	
		3				253	.00	75/ 2009 441	
		2	7 24	СТУДЕНТСКА двориште		235	.00	75/ 2009 441	
		1		зидане-рушевине		248	.00	75/ 2009 441	
	440		10 30	ПАРКИНГ ПРОСТОР пашњак	2	6152	3.80	35/ 2000 441	
	441		10 38	КРУГ КП ДОМА екон.двориште		36127	.00	156/ 2008 441	
		1		Круг КПД маг.гр.мате магацин		194	.00	156/ 2008 441	
		2		Круг КПД магацин		195	.00	156/ 2008 441	
		3		барака		25	.00	156/ 2008 441	
		4		стражара		5	.00	156/ 2008 441	
		5		Круг КПД ауто радион радионица		179	.00	156/ 2008 441	

441	6	10 38	Круг КПД рад.мет.пог радионица		615	.00	156/ 2008 441
	7				855	.00	156/ 2008 441
	8		Круг КПД магацин		42	.00	156/ 2008 441
	9		котловница		447	.00	156/ 2008 441
	10		Круг КПД резерв.воде базен		27	.00	156/ 2008 441
	11		Круг КПД дрв.настреш шупа		575	.00	156/ 2008 441
	12		Круг КПД управна згр.		765	.00	156/ 2008 441
	13		Круг КПД ња осуђ.лиц управна згр.		1379	.00	156/ 2008 441
	14		Круг КПД стражара		7	.00	156/ 2008 441
	15				5	.00	156/ 2008 441
	16		Круг КПД за осуђ.лиц управна згр.		1106	.00	156/ 2008 441
	17		Круг КПД-браварија радионица		24	.00	156/ 2008 441
	18		Круг КПД-водоинстала радионица		16	.00	156/ 2008 441
	19		Круг КПД-намјештај фабрика		4957	.00	156/ 2008 441
	20		Круг КПД магацин		9	.00	156/ 2008 441
	21		Круг КПД настел.дрва шупа		28	.00	156/ 2008 441
	22		Круг КПД стражара		7	.00	156/ 2008 441
	23		Круг КПД ња гог.прои шупа		281	.00	156/ 2008 441
	24		Круг КПД црпна станица		16	.00	156/ 2008 441
	25		Круг КПД-сал.намјеш продавница		246	.00	156/ 2008 441
	26		Круг КПД стражара		8	.00	156/ 2008 441
442		7 29	КРУГ КП ДОМА воћњак	2	6362	46.66	156/ 2008 441
	1		магацин		48	.00	156/ 2008 441
443		7 29	ПАШЊАК ВАН КРУГА шума	4	6243	20.57	35/ 2000 441
444		10 29	ПАШЊАК ВАН КРУГА воћњак	3	27244	167.47	156/ 2008 441
				4	10665	51.22	156/ 2008 441
	1		трафо станица		19	.00	156/ 2008 441
446		10 29	ПАШЊАК ВАН КРУГА воћњак	3	2071	12.73	35/ 2000 441
447		10 29	ПАШЊАК ВАН КРУГА њива	5	4787	13.95	35/ 2000 441
472		10 39	ВРТ њива	3	215	1.05	35/ 2000 441
474		10 36	КРКАЛИЋА ПОТОК екон.двориште		429	.00	156/ 2008 441
	1		стамбена зграда		207	.00	156/ 2008 441
508		10 37	РЕСТОРАНСКО ДВОРИШТЕ екон.двориште		2875	.00	156/ 2008 441
	1		ресторан		361	.00	156/ 2008 441
	2		магацин		392	.00	156/ 2008 441
	3				393	.00	156/ 2008 441
1639	1	16 59	СТАМБЕНЕ ЗГРАДЕ стамб.посл.згр.		339	.00	156/ 2008 441

1639	2	16 59	СТМАНЕНЕ ЗГРАДЕ стамб.посл.згр.		203	.00	156/ 2008 441	
					119390	318.39		

Накнада је ослобођена на основу члана 7. Закона о накнадама за коришћење података премјера и катастра некретнина и вршење услуга у области премјера и катастра некретнина ("Службени гласник РС", бр. 19/96).

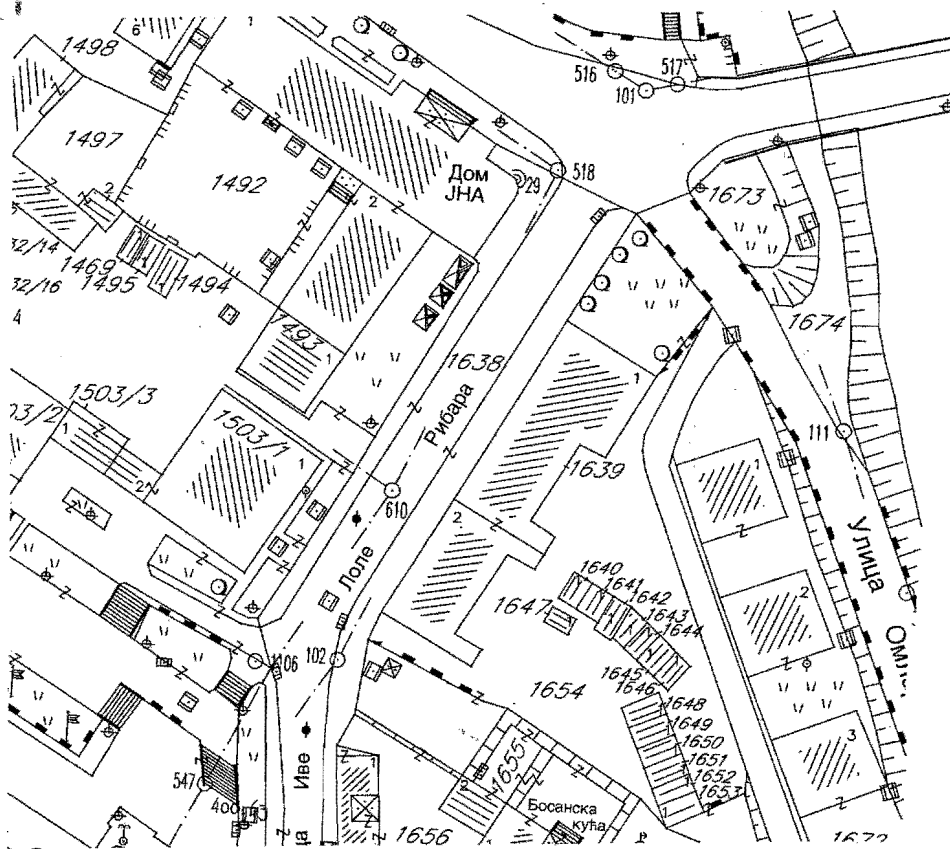


Шеф подручне јединице

Виде Вуковић

КОПИЈА КАТАСТАРСКОГ ПЛАНА

Размјера 1: 1000



Катастарски подаци:

Број посједовног листа	Број парцеле	Назив парцеле	Култура и класа	Површина м ²	Посједник
441	1639	Ситандене зграде	стан. зграда	339	Корисник Д.С.
			стан. зграда	203	Казнено поправни дом Фоча; Пролет. Бригада 2

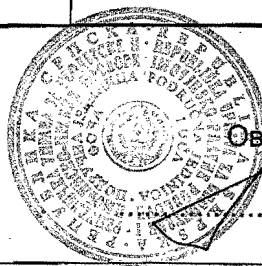
Фоча, 11. 11. 2009. године

Израдио:

Б. Племич

Благоје Племич, геод. инж.

Овјерава:



[Signature]

КОПИЈА КАТАСТАРСКОГ ПЛАНА

Размјера 1: 1000



Катастарски подаци:

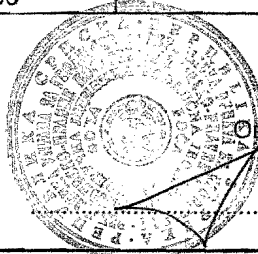
Број посједовног листа	Број парцеле и назив		Култура и класа	м ²	Посједник
	Нови премјер	Назив парцеле			
441	170	Магазин доја и лас	шума	286	Користић А.С.
441	188	Пролетерска бригада	гаража	8	Др. св. Казнено поправни дом
441	190/1	Студенцка	двориште	974	Фоча; Пролет. бригада
			штамбена п.	241	
			штамбена з.	253	
441	190/2	Студенцка	двориште	235	
			зидане руже	248	

Мјесто и датум: Фоча; 11. 11. 2009. године

Израдио:

Б. Р. М. Ш.

Одобрава:



[Signature]

KP FOČA

BOSNA I HERCEGOVINA
 REPUBLIKA SRPSKA
 NIJE UNESEN
 ZEMLJIŠNOKNJIŽNI URED/KANCELARIJA
 05.10.2009

Politička općina/opština: FOČA
 Katastarska općina/opština: FOČA

ZK uložak: 617

CRPC PL - 44/ K.O. FOČA

A

Popisni list

Rbr	Broj zemljišta (parcele)	OZNAKA NEKRETNINA	Površina			Primjedba
			ha	a	m²	
1.	170	Magacin Boja i Lak; Foča Šuma 4. klase --- 02 86	---	02	86	
2.	188	Proleterskih Brigada; Foča garaža --- 00 08	---	00	08	Sud ne posjeduje podatke o legalnosti i karakteru sagrađenog objekta!
3.	440	Parking Prostor; Foča Pašnjak 2. klase --- 61 52	---	61	52	
4.	441	Krug KPD; Foča stražara Baraka Magacin Magacin stražara Prodavnica Crpna Stanica Šupa stražara zemljište ispod šupe Magacin fabrika Radionica Radionica upravna zgrada ekon. dvorište Radionica stražara stražara upravna zgrada Bazen upravna zgrada Šupa Kotlovnica Magacin Radionica Radionica --- 00 05 --- 00 25 --- 01 95 --- 01 94 --- 00 08 --- 02 46 --- 00 16 --- 02 81 --- 00 07 --- 00 28 --- 00 09 --- 49 57 --- 00 16 --- 00 24 --- 11 06 0003 61 27 --- 01 79 --- 00 05 --- 00 07 --- 13 79 --- 00 27 --- 07 65 --- 05 75 --- 04 47 --- 00 42 --- 08 55 --- 06 15	0004	81	40	Na parceli se nalazi privremeni objekat šupa-nastrešnica u površini od 28 m2. kao i tragovi objekta šupe-nastrešnice u površini od 575 m2 i vodoinstalaterske radionice u površini od 16 m2.
5.	442	Krug KP Doma; Foča Voćnjak 2. klase Magacin --- 63 62 --- 00 48	---	64	10	
6.	443	Pašnjak Van Kruga; Foča Šuma 4. klase --- 62 43	---	62	43	

Ms

7.	444	Pašnjaki Van Kruga; Foča Voćnjak 3. klase Voćnjak 4. klase Trafo stanica	0002 0001 ---	72 06 00	44 65 19	0003	79	28
8.	446	Pašnjak Van Kruga; Foča Voćnjak 3. klase	---	20	71	---	20	71
9.	447	Pašnjak Van Kruga; Foča Njiva 5.klase	---	47	87	---	47	87
10.	472	Vrt; Foča Njiva 3.klase	---	02	15	---	02	15
11.	508	Restoransko Dvorište; Foča Zemljište ispod magacina ekon. dvorište Restoran Zemljište ispod magacina	---	03 28 03 03	93 75 61 92	---	40	21

Potpis referenta: _____

la



BOSNA I HERCEGOVINA
REPUBLIKA SRPSKA
NIJE UNESEN
ZEMLJIŠNOKNJIŽNI URED/KANCELARIJA
05.10.2009

Politička općina/opština: FOČA
Katastarska općina/opština: FOČA

ZK uložak: 617

B

Vlasnički list

Rbr	UPISI	Primjedba
1.	Udio: 1/1 Tip: državno Državno vlasništvo, Adresa: ; JMB: null Na osnovu rješenja Osnovnog suda u Foči, broj: 094-0-Dn-09-000 090 od 18.05.2009.godine, a u postupku uspostavljanja, upisano državno vlasništvo, sa pravom upravljanja i korištenja, u korist, "Kazneno Popravni Zavod" Foča, sa dijelom od 1/1. Upisano: 18.05.2009.godine. ZK-a referent: Nenad Elez.	

Potpis referenta: _____



BOSNA I HERCEGOVINA
REPUBLIKA SRPSKA
NIJE UNESEN
ZEMLJIŠNOKNJIŽNI URED/KANCELARIJA
05.10.2009

Politička općina/opština: FOČA
Katastarska općina/opština: FOČA

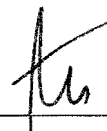
ZK uložak: 617

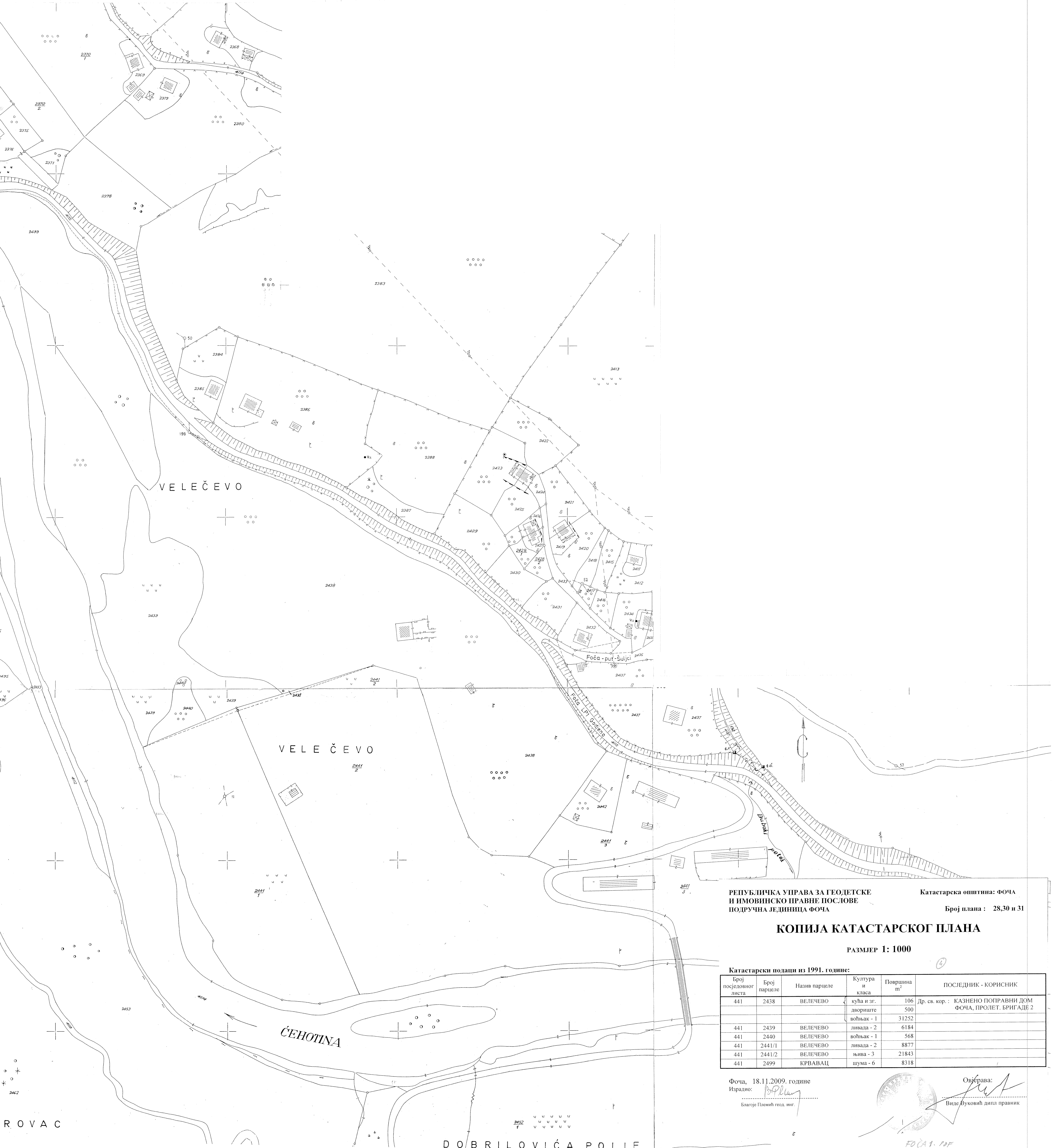
C

Teretni list

Rbr	UPISI	Iznos (KM)	Primjedba
	Nema tereta.		

Potpis referenta: _____





РЕПУБЛИЧКА УПРАВА ЗА ГЕОДЕТСКЕ И ИМОВИНСКО ПРАВНЕ ПОСЛОВЕ
 ПОДРУЧНА ЈЕДИНИЦА ФОЧА

Катастарска општина: ФОЧА
 Број плана : 28.30 и 31

КОПИЈА КАТАСТАРСКОГ ПЛАНА

РАЗМЈЕР 1: 1000

Катастарски подаци из 1991. године:

Број посједовног листа	Број парцеле	Назив парцеле	Култура и класа	Површина m ²	ПОСЈЕДНИК - КОРИСНИК
441	2438	ВЕЛЕЧЕВО	кућа и зг.	106	Др. св. кор.: КАЗНЕНО ПОПРАВНИ ДОМ ФОЧА, ПРОЛЕТ. БРИГАДЕ 2
			двориште	500	
			воћњак - 1	31252	
441	2439	ВЕЛЕЧЕВО	ливала - 2	6184	
441	2440	ВЕЛЕЧЕВО	воћњак - 1	568	
441	2441/1	ВЕЛЕЧЕВО	ливала - 2	8877	
441	2441/2	ВЕЛЕЧЕВО	њива - 3	21843	
441	2499	КРВАВАЦ	шума - 6	8318	

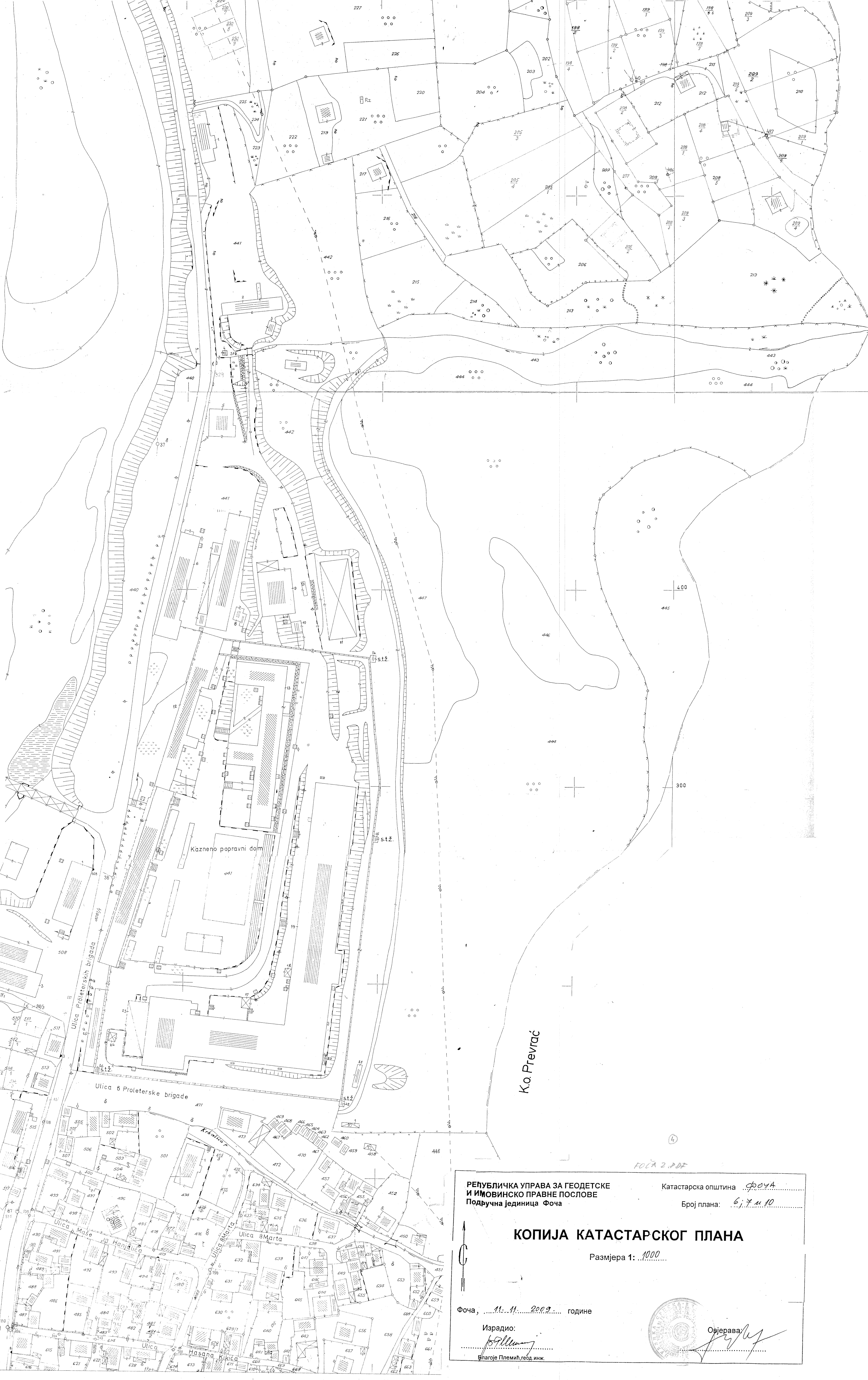
Фоча, 18.11.2009. године
 Израдио: *[Signature]*
 Благоје Палишић геод. инж.

Овјерава: *[Signature]*
 Више Вуковић дипл правник

FOČA 1. 107

ROVAC

DOBRILOVIĆA POLJE



РЕПУБЛИЧКА УПРАВА ЗА ГЕОДЕТСКЕ И ИМОВИНСКО ПРАВНЕ ПОСЛОВЕ
 Подручна јединица Фоча

Катастарска општина Фоча
 Број плана: 6.7 и 10

КОПИЈА КАТАСТАРСКОГ ПЛАНА
 Размјера 1: 1000

Фоча, 11.11.2009. године

Изradio: Б. Плимић
 Благоје Плимић, геод. инж.

Овјерава: [Signature]

FOCA 2. PDF