

# POSJEDOVNI LIST

10  
397/02 1  
Br. posjedovnog lista strana

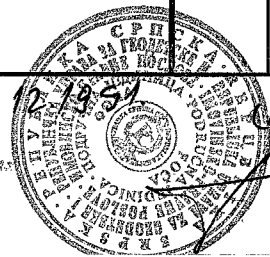
10328 DR. SV. KOR.: SFRJ SSNO BEOGRAD BEOGRAD  
1/1 3/89  
4/99

Katast. broj		Podaci o vlasniku, korisniku, posjedniku, mjesto stanovanja i kć. broj										Dio posjeda		Sp. promj./god.	
Broj parcele			Broj		Naziv parcele	Kultura	Klasa	Površina			Katastarski prihod	Prinov. iz posjed. list	Otud. u	Ozna-ka druš.svoj.	Primjedba (red. broj sp.pr/god.)
blok	osnovni	podbr.	plana	skice				ha	a	m <sup>2</sup>					
	959	1	8	38	FILIPOVIĆI	OST.NEP.Z.		6	76	05				D	18/89
	959	3	8	38	FILIPOVIĆI	OST.NEP.Z.		7	06	03				D	18/89
	959	4	8	38	FILIPOVIĆI	OST.NEP.Z.			46	38				D	18/89
	959	6	8	38	FILIPOVIĆI	OST.NEP.Z.				57	37			D	18/89
	959	9	8	38	FILIPOVIĆI	OST.NEP.Z.		10	59	85				D	18/89

19 god.  
19 god.  
19 god.  
1989 god.

Stanje krajem

31. 12. 1989  
25 45 68  
12 CRPC  
*[Handwritten signature]*





Република Српска  
Републичка управа за геодетске  
и имовинско-правне послове  
Бања Лука

**ПОДРУЧНА ЈЕДИНИЦА  
ФОЧА**

Општина: ФОЧА  
Катастарски срез: ФОЧА  
Катастарска општина: ФИЛИПОВИЋИ  
Број: 21.41-952.1-1-3435/2009  
Датум: 10. 11. 2009

На основу члана 10. став 1. Закона о одржавању премјера и катастра земљишта ("Службени гласник Републике Српске", број 19/96), на захтјев

ОХР САРАЈЕВО  
из , САРАЈЕВА, Емерика Блума 1

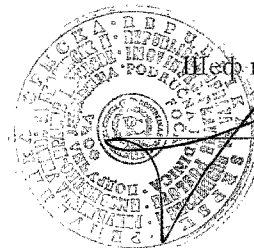
издаје се

**ПОСЈЕДОВНИ ЛИСТ - ПРЕПИС  
број: 397 / 1**

Подаци о посједнику на земљишту			
Матични број	Индикације посједника	Седиште или пребивалиште и адреса	Део посједа
0000000020284	РС МИНИСТАРСТВО ОДБРАНЕ КОРИСНИК ДС	БАЊА ЛУКА	1/1

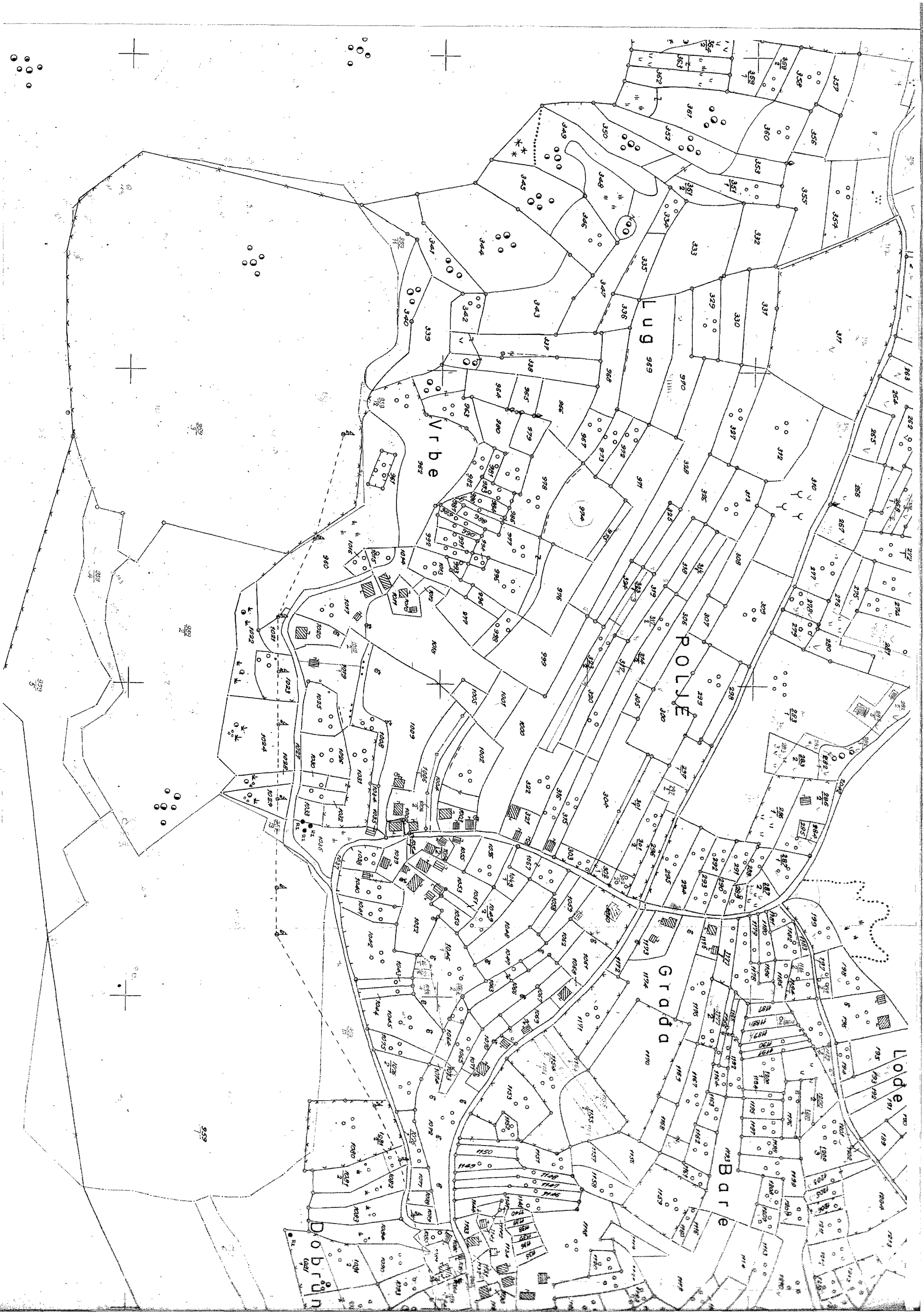
Подаци о земљишту									
Блок	Број парцеле		План Скица	Потес Култура	Класа	Површина м2	Приход	СП Припис	Примједба
	основни	подброј							
	959	1	8 38	ФИЛИПОВИЋИ остала неплод.земљишта		67605	.00	4/ 99 397	С.П.18/89
		3	8 38	ФИЛИПОВИЋИ остала неплод.земљишта		70603	.00	4/ 99 397	С.П.18/89
		4	8 38	ФИЛИПОВИЋИ остала неплод.земљишта		4638	.00	4/ 99 397	С.П.18/89
		6	8 38	ФИЛИПОВИЋИ остала неплод.земљишта		5737	.00	4/ 99 397	18/89
		9	8 38	ФИЛИПОВИЋИ остала неплод.земљишта		105985	.00	4/ 99 397	С.П.18/89
						254568	.00		

Накнада је ослобођена на основу члана 7. Закона о накнадама за коришћење података премјера и катастра некретнина и вршење услуга у области премјера и катастра некретнина ("Службени гласник РС", бр. 19/96).



Шеф подручне јединице:

Виде Вуковић



LUG 569

VRBE

POLJE

GRADA

BARE

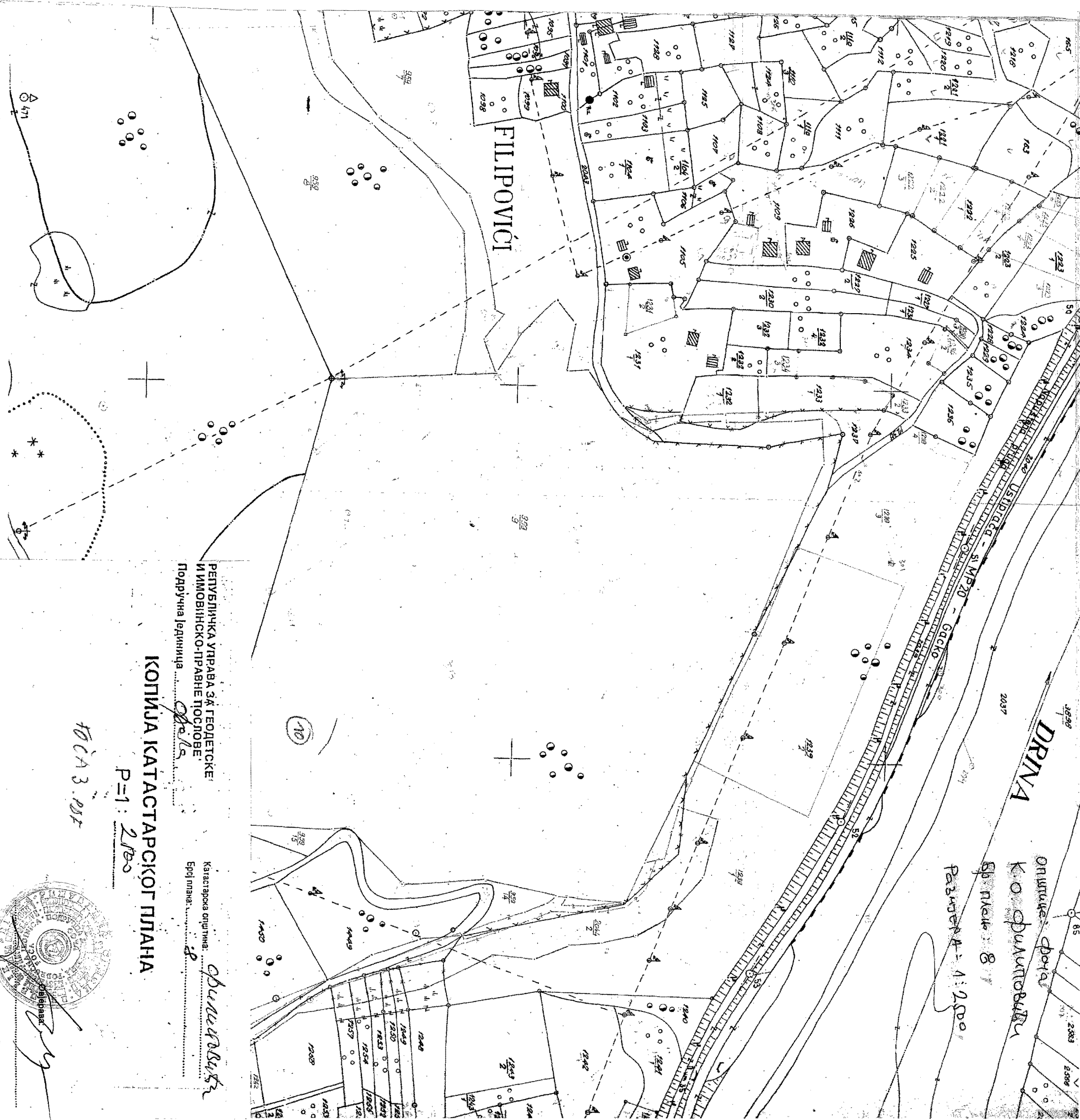
DOBRO

Lode

9539

9529





РЕПУБЛИЧКА УПРАВА ЗА ГЕОДЕТСКЕ  
И ИМОВИНСКО-ПРАВНЕ ПОСЛОВЕ

Подручна јединица: *Opola*

Катастарска општина: *Филиповићи*  
Број плана: *8*

КОПИЈА КАТАСТАРСКОГ ПЛАНА

Р=1: *2000*

*ТОСА 3.087*

