

POSJEDOVNI LIST

5/01

1

Br. posjedovnog lista strana

8211

DR.SV.KOR.: DR.SV.NP.SUTJESKA

TJENTIŠTE

1/1

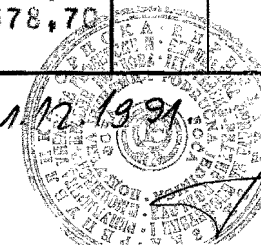
12 CRPC

Katastr. broj			Podaci o vlasniku, korisniku, posjedniku, mjesto stanovanja i kć. broj										Dio posjeda		Sp. promj./god.	
Broj parcele			Broj		Naziv parcele	Kultura	Klasa	Površina			Katastarski prihod		Prinov. iz posjed. list	Otuđ. u posjed. list	Ozna-ka druš. svoj.	Primjedba (Red.broj sp.pr./god.)
blok	osnovni	podbr.	plana	skico				ha	a	m ²	Dinara	p.				
	37		4	5	KOSUR	ŠUMA	4	1	58	64	745,60			DS		
	42		4	2	PEKARA-STABENA	KUĆA I ZG. DVORIŠTE			4	59	0,00			DS		
									5	00	0,00			DS		
	43		4	5	POTRKUŠA	NJIVA	3		26	67	685,41			DS		
	44		4	5	POTRKUŠA	ŠUMA	4	8	11	63	3.814,66			DS		
	45		4	5	POTRKUŠA	LIVADA	7		39	47	209,19			DS		
	46		4	5	POTRKUŠA	LIVADA	7		11	34	60,10			DS		
	46		4	2	POTRKUŠA	LIVADA	4	4	00	90	4.971,16			DS		
	55		1	1	PODA	ŠUMA	5		40	40	129,28			DS		
	56		1	1	PODA	PRILAZ.PUT			3	68	0,00			DS		
	68		1	2	PODA	KUĆA I ZG. DVORIŠTE			2	94	0,00			DS		
									5	00	0,00			DS		
	69		1	2	PODA	PAŠNJAK	3		53	96	107,92			DS		
	70		2	3	POTRKUŠA	ŠUMA	4	2	43	48	1.144,35			DS		
	71		2	3	POTRKUŠA	LIVADA	2	1	59	62	3.240,28			DS		
	72		2	3	POTRKUŠA	ŠUMA	3	1	08	16	735,48			DS		
	73		3	4	POTRKUŠA	PARK			6	38	0,00			DS		
	74		3	4	POTRKUŠA	ŠUMA	5		10	86	34,75			DS		
	74		3	4	POTRKUŠA	LIVADA	5		36	56	380,22			DS		
	75		5	7	POTRKUŠA	ŠUMA	3	1	02	60	697,68			DS		
	76		5	7	POTRKUŠA	ŠUMA	4		18	77	88,21			DS		
	77		5	7	POTRKUŠA	ŠUMA	4		9	08	42,67			DS		
	78		5	7	ISPOD MRKALJA	PAŠNJAK	3		23	26	46,52			DS		
	79		5	7	ISPOD MRKALJA	ŠUMA	4		12	38	58,18			DS		
	80		5	6	POTPOTALJE	PARK			7	33	0,00			DS		
	82		5	7	POTPOTALJE	KUĆA I ZG. LIVADA				94	0,00			DS		
							2	1	27	03	2.578,70			DS		

19 god.
19 god.
19 god.
19 god.

Stanje krajem

CTAKO 31.12.1991



POSJEDOVNI LIST

5/01

2

Br. posjedovnog lista

strana

Katastr. broj		Podaci o vlasniku, korisniku, posjedniku, mjesto stanovanja i kć. broj										Dio posjeda		Sp. promj./god.		
Broj parcele			Broj		Naziv parcele	Kultura	Klasa	Površina			Katastarski prihod		Prinov. iz posjed. list	Otuđ. u	Ozna-ka druš. svoj.	Primjedba (Red.broj sp.pr./god.)
blok	osnovni	podbr.	plana	skice				ha	a	m ²	Dinara	p.				
	83		5	7	POTPUTALJE	ŠUMA	4	1	22	33	574,95			DS		
	84		4	4	POTPUTALJE	NJIVA	3		4	40	113,08			DS		
	85		4	4	POTPUTALJE	LIVADA	2		47	29	785,01			DS		
	86		4	4	POTPUTALJE	ŠUMA	2		40	72	350,19			DS		
	87		4	4	POTR KUŠA	PRILAZ.PUT	2		16	68	0,00			DS		
	88		4	4	POTPUTALJE	ŠUMA	5	1	23	41	394,91			DS		
	89		4	4	POTPUTALJE	PAŠNJAK	3		9	48	18,96			DS		
	90		4	4	POTPUTALJE	PAŠNJAK	2		6	05	18,75			DS		
	91		4	6	POTPUTALJI	PRILAZ.PUT	2		10	54	0,00			DS		
	92		5	6	POTPUTALJE	PAŠNJAK	2		37	03	114,79			DS		
	93		4	6	POTPUTALJE	ŠUMA	5	1	21	15	387,68			DS		
	94		5	6	POTPUTALJE	KUĆA I ZG.	2		1	32	0,00			DS		
					LIVADA	2	1	74	44	3.541,13			DS			
	95		5	6	POTPUTALJE	ŠUMA	5		73	91	236,51			DS		
	96		5	6	POTPUTALJE	PARK	2		91	95	0,00			DS		
	97		8	6	POTPUTALJE ✓	KUĆA I ZG.	2		3	76	0,00			DS		
					PARK	2	8	55	32	0,00			DS			
	98		6	9	KOŠUR	ŠUMA	4	1	48	50	697,95			DS		
	99		6	9	KOŠUR	OST.NEP.Z.	2		25	00	0,00			DS		
	100		6	9	KOŠUR	VOŠNJAK	5		71	98	1.151,68			DS		
	101		6	9	KOŠUR	KUĆA I ZG.	2			82	0,00			DS		
					DVORIŠTE	2		15	60	0,00			DS			
	102		6	9	KOŠUR	LIVADA	6		28	10	199,51			DS		
	103		7	9	KOŠUR	ŠUMA	5		15	79	50,52			DS		
	104		7	9	KOŠUR	KANAL	2		2	01	0,00			DS		
	105		7	10	KREKOVI	ŠUMA	4	1	82	59	858,17			DS		

19 god.

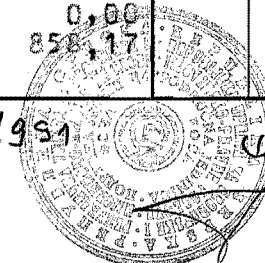
19 god.

19 god.

19 god.

Stanje krajem

CTABE 31.12.1991



POSJEDOVNI LIST

5/01

3

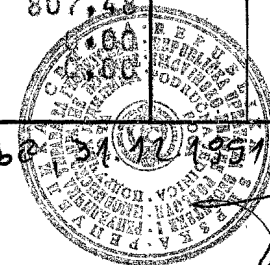
Br. posjedovnog lista strana

Katastr. broj		Podaci o vlasniku, korisniku, posjedniku, mjesto stanovanja i kć. broj							Dio posjeda		Sp. promj./god.					
Broj parcela			Broj		Naziv parcele	Kultura	Klasa	Površina			Katastarski prihod		Prinov. iz posjed. list	Otud. u	Ozna-ka druš. svoj.	Primjedba (Red.broj sp.pr./god.)
blok	osnovni	podbr.	plana	skice				ha	a	m ²	Dinara	p.				
	106		7	9	OMLADINSKI CENTAR	KUĆA I ZG. DVORIŠTE		21	87		0,00				DS	
						PARK		5	00		0,00				DS	
	107		7	10	OMLADINSKI CENTAR	KANAL		2	15	95	0,00				DS	
	108		7	10	OMLADINSKI CENTAR	ŠUMA	5	35	88		114,81				DS	
	109		8	10	OMLADINSKI CENTAR	KANAL		14	92		0,00				DS	
	110		8	10	OMLADINSKI CENTAR	KUĆA I ZG. DVORIŠTE		32	53		0,00				DS	
						PARK		5	00		0,00				DS	
						PARK		3	11	92	0,00				DS	
	111		9	10	MEMORIJALNI KOMPLEKS	PRILAZ.PUT		5	96		0,00				DS	
	112		9	14	MEMORIJALNI KOMPLEKS	PARK		1	38	06	0,00				DS	
	113		9	14	MEMORIJALNI KOMPLEKS	PRILAZ.PUT		4	61		0,00				DS	
	114		9	14	MEMORIJALNI KOMPLEKS	PARK		63	74		0,00				DS	
	115		9	14	MEMORIJALNI KOMPLEKS	PARK		3	71	06	0,00				DS	
	116		9	14	MEMORIJALNI KOMPLEKS	KANAL		3	42		0,00				DS	
	117		9	14	MEMORIJALNI KOMPLEKS	DVORIŠTE		5	00		0,00				DS	
						PARK		65	93		0,00				DS	
						HOT. KAF.		11	94		0,00				DS	
	118		10	14	MEMORIJALNI KOMPLEKS	ŠUMA	4	83	78		393,76				DS	
	119		10	14	MEMORIJALNI KOMPLEKS	ŠUMA	5	10	34		33,08				DS	
	120		10	14	MEMORIJALNI KOMPLEKS	KANAL		1	81		0,00				DS	
	121		10	14	MEMORIJALNI KOMPLEKS	ŠUMA	4	1	45	63	684,46				DS	
	122		10	14	MEMORIJALNI KOMPLEKS	KANAL		8	03		0,00				DS	
	123			15	MEMORIJALNI KOMPLEKS	ŠUMA	5	2	52	34	807,48				DS	
	124		10	14	MEMORIJALNI KOMPLEKS	PARK		3	17	74					DS	
	125		12	14	MEMORIJALNI KOMPLEKS	PRILAZ.PUT		7	95						DS	

19 god.
19 god.
19 god.
19 god.

Stanje krajem

CTAAB 31.12.1997



POSJEDOVNI LIST

5/01

4

Br. posjedovnog lista strana

Katastr. broj			Podaci o vlasniku, korisniku, posjedniku, mjesto stanovanja i kć. broj										Dio posjeda		Sp. promj./god.	
Broj parcele			Broj		Naziv parcele	Kultura	Klasa	Površina			Katastarski prihod		Prinov. iz posjed. list	Otuđ. u druš. svoj.	Ozna. ka (Red.broj sp.pr./god.)	Primjedba
blok	osnovni	podbr.	plana	skice				ha	a	m ²	Dinara	p.				
	126		12	15	MEMORIJALNI KOMPLEKS	PARK		5	43	74		0,00			DS	
	127		12	15	MEMORIJALNI KOMPLEKS	PARK			86	09		0,00			DS	
	128			15	MEMORIJALNI KOMPLEKS	PARK		4	71	53		0,00			DS	
	129		11	15	MEMORIJALNI KOMPLEKS	KUĆA I ZG.				42		0,00			DS	
						ŠUMA	5			36	27	116,06			DS	
	130		11	15	MEMORIJALNI KOMPLEKS	KANAL				17	38	0,00			DS	
	131			15	MEMORIJALNI KOMPLEKS	PARK		2	16	43		0,00			DS	
	132		11	19	MEMORIJALNI KOMPLEKS	PARK				34	48	0,00			DS	
	133			19	MEMORIJALNI KOMPLEKS	PARK		9	68	69		0,00			DS	
						HOT. KAF.				22	17	0,00			DS	
	134		11	19	MEMORIJALNI KOMPLEKS	KANAL				7	29	0,00			DS	
	135		11	20	MEMORIJALNI KOMPLEKS	ŠUMA	5			89	17	285,34			DS	
	136		14	20	MEMORIJALNI KOMPLEKS	KANAL				1	42	0,00			DS	
	137		14	21	MEMORIJALNI KOMPLEKS	PARK		1	10	44		0,00			DS	
	138		14	21	MEMORIJALNI KOMPLEKS	ŠUMA	5			9	06	28,99			DS	
	139		14	21	MEMORIJALNI KOMPLEKS	KANAL		1	89	22		0,00			DS	
	140		14	18	MEMORIJALNI KOMPLEKS	KUĆA I ZG.					35	0,00			DS	
						NEKAT.PUT				7	37	0,00			DS	
	141		14	18	MEMORIJALNI KOMPLEKS	ŠUMA	6	2	00	71		551,95			DS	
	142		14	16	MEMORIJALNI KOMPLEKS	PARK		2	73	82		0,00			DS	
	143		12	16	MEMORIJALNI KOMPLEKS	KANAL				2	15	0,00			DS	
	144		12	16	MEMORIJALNI KOMPLEKS	PARK		1	26	75		0,00			DS	
	145		9	13	MEMORIJALNI KOMPLEKS	KANAL					73	0,00			DS	
	146		9	14	MEMORIJALNI KOMPLEKS	PARK				55	20	0,00			DS	
	147		9	12	LOKVE	ŠUMA	7			17	92	39,42			DS	
	148		9	12	LOKVE	KUĆA I ZG.					60	0,00			DS	

19 god.

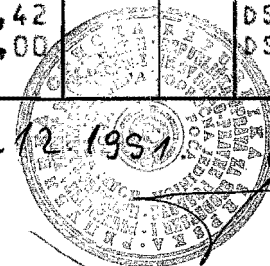
19 god.

19 god.

19 god.

Stanje krajem

СТАБЕ 31.12.1991



POSJEDOVNI LIST

5/01

5

Br. posjedovnog lista

strana

Katastr. broj		Podaci o vlasniku, korisniku, posjedniku, mjesto stanovanja i kć. broj							Dio posjeda		Sp. promj./god.					
Broj parcele			Broj		Naziv parcele	Kultura	Klasa	Površina			Katastarski prihod		Prinov. iz posjed. list	Otuđ. u	Ozna-ka druš. svoj.	Primj ed ba (Red.broj sp.pr./god.)
blok	osnovni	podbr.	plana	skica				ha	a	m ²	Dinara	p.				
	149		9	12	LOKVE	LIVADA	6	3	38	56	2.403,77			DS		
	150		9	12	LOKVE	ŠUMA	6		27	66	76,06			DS		
	151		9	12	LOKVE	MOČVARA	6		17	14	0,00			DS		
	152		9	17	LOKVE	VOĆNJAK	6		45	25	724,00			DS		
	153		9	17	LOKVE	LIVADA	6		34	14	242,39			DS		
			9	17	LOKVE	KUĆA I ZG.			3	29	0,00			DS		
			9	13	BAČINA ŠUMA	NJIVA	6		88	50	982,35			DS		
	154		9	13	BAČINA ŠUMA	LIVADA	6		96	50	685,15			DS		
	155		9	13	BAČINA ŠUMA	ŠUMA	5	29	70	63	9.506,01			DS		
	156		9	7	BAČINA ŠUMA	PAŠNJAK	3		15	03	30,06			DS		
	157		9	7	BAČINA ŠUMA	ŠUMA	5		8	44	27,00			DS		
	158		9	8	BAZA	PAŠNJAK	3		23	28	46,56			DS		
	159	1	8	8	BAZA	KUĆA I ZG.			18	05	0,00			DS		
						DVORIŠTE			5	00	0,00			DS		
						PARK		4	17	48	0,00			DS		
	160		8	11	UPRAVA BAZA	KUĆA I ZG.			5	16	0,00			DS		
						DVORIŠTE			5	00	0,00			DS		
						PARK			17	52	0,00			DS		
	161		14	18	KELIČI	LIVADA	5	2	51	74	2.618,09			DS		
	162		12	18	KELIČI	ŠUMA	5		7	19	23,00			DS		
	163		14	21	KELIČI	VODOVOD			4	18	0,00			DS		
						LIVADA	7		98	90	524,17			DS		
	164		14	21	KELIČI	ŠUMA	5	9	73	03	3.113,69			DS		
	165		15	22	KOVAČEV PANJ.	ŠUMA	5		33	02	105,66			DS		
	167		1	1	PODA	PRILAZ.PUT			18	50	0,00			DS		
	169		4	5	OZREN-TJENTIŠTE	PRILAZ.PUT		1	85	08	0,00			DS		

19 god.
19 god.
19 god.
19 god.

Stanje krajem

DANJE 31.12.1991.



POSJEDOVNI LIST

5/01	6
Br. posjedovnog lista	strana

Katastr. broj		Podaci o vlasniku, korisniku, posjedniku, mjesto stanovanja i kć. broj										Dio posjeda		Sp. promj./god.		
Broj parcele			Broj		Naziv parcele	Kultura	Klasa	Površina			Katastarski prihod		Prinov. iz posjed. list	Otuđ. u posjed. list	Ozna-ka druš. svoj.	Primjedba (Red.broj.sp.pr./god.)
blok	osnovni	podbr.	plana	skice				ha	a	m ²	Dinara	p.				
	170		5	7	TJENTIŠTE-VUČEVO	PRILAZ.PUT			87	81		0,00			DS	
	172		5	11	TJENTIŠTE-LOKVE	PRILAZ.PUT		1	23	08		0,00			DS	
	174		5	4	STARA PRUGA	PRILAZ.PUT			47	00		0,00			DS	
	176		17	23	BOROVNO	ŠUMA	4	164	26	10		77.202,67			DS	
	177		20	38	BARE	ŠUMA	3	4	46	92		3.039,05			DS	
	178		20	37	BARA-GORNJE	MOČVARA		2	78	05		0,00			DS	
	179		20	36	GORNJE BARE	MOČVARA		1	48	43		0,00			DS	
	180			34	BARA	PAŠNJAK	5	168	18	90		26.069,29			DS	
						PAŠNJAK	6	45	30	05		7.021,57			DS	
	181		20	41	BARE	ŠUMA	2	21	18	13		18.215,91			DS	
	182		20	46	DONJE BARE	JEZÉRO		2	48	86		0,00			DS	
	183		20	46	DONJE BARE	PAŠNJAK	5	34	67	01		5.373,86			DS	
	184			46	DONJE BARE	ŠUMA	3	268	79	23		182.778,76			DS	
						ŠUMA	7	11	55	34		2.541,74			DS	
	185		23	52	SUHA	ŠUMA	5	6	97	45		2.231,84			DS	
	186		23	52	SUHA	ŠUMA	5	4	97	20		1.591,04			DS	
	187		23	52	SUHA	LIVADA	4	5	19	50		6.441,80			DS	
	188		22	55	SUHA	KUĆA I ZG.			2	94		0,00			DS	
						LIVADA	4	7	19	91		8.926,88			DS	
	189		22	54	SUHA	ŠUMA	5	1	25	70		402,24			DS	
	190		22	55	SUŠKI	PRILAZ.PUT			42	20		0,00			DS	
	191		22	55	SUHA	ŠUMA	5	3	13	00		1.001,60			DS	
	192		22	55	SUHA	ŠUMA	6	2	43	40		669,35			DS	
	193		22	55	SUHA	LIVADA	6	1	57	55		1.118,60			DS	
	197		17	29	TJENTIŠTE VUČEVO	PRILAZ.PUT		2	52	28		0,00			DS	
	198		20	46	HRČAVKA DONJA BARE	PRILAZ.PUT		1	09	79		0,00			DS	

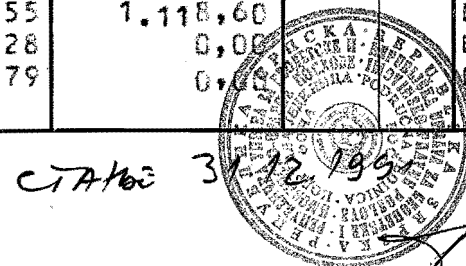
19 god.

19 god.

19 god.

19 god.

Stanje krajem



POSJEDOVNI LIST

9/01

7

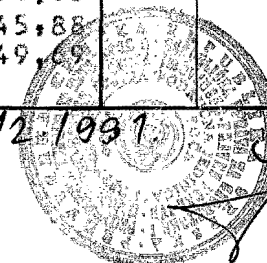
Br. posjedovnog lista strana

Katastr. broj		Podaci o vlasniku, korisniku, posjedniku, mjesto stanovanja i kć. broj										Dio posjeda		Sp. promj./god.		
Broj parcele			Broj		Naziv parcele	Kultura	Klasa	Površina			Katastarski prihod		Prinov. iz posjed. list	Otuđ. u	Ozna-ka druš. svoj.	Primjedba (Red.broj.sp.pr./god.)
blok	osnovni	podbr.	plana	skice				ha	a	m ²	Dinara	p.				
	200		22	52	SUHA-SUŠKI POTOK	PRILAZ.PUT		1	26	44		0,00			DS	
	201	J	28	65	TREBOVA ✓	PAŠNJAK	5	811	62	60	✓	125.802,03			DS	
						PAŠNJAK	6	1403	39	53	✓	217.526,27			DS	
	202		28	58	ZELENGORA	SUMA	4		95	20		447,44			DS	
	203		28	58	ZELENGORA	SUMA	4	1	42	60		670,22			DS	
	204		28	67	JUGOVO JEZERO	MOČVARA			40	00		0,00			DS	
	205		28	68	LJELJEN	SUMA	4	1	35	90		638,73			DS	
	206		28	68	LJELJEN	SUMA	4		54	40		255,68			DS	
	207		28	68	LJELJEN	SUMA	3	4	88	60		3.322,48			DS	
	208		28	68	LJELJEN	SUMA	3	4	29	20		2.918,56			DS	
	209		27	68	ORLOVAČKO JEZERO	JEZERO		2	15	20		0,00			DS	
	210		27	68	SUHA	PRILAZ.PUT			10	00		0,00			DS	
	211		27	68	ZELENGORA	SUMA	3	3	35	40		2.280,72			DS	
	212		28	68	ZELENGORA	SUMA	3	1	52	00		1.033,60			DS	
	213		28	66	ZELENGORA	SUMA	2	2	10	40		1.809,44			DS	
	214		28	71	ZELENGORA	SUMA	3	2	46	77		1.678,03			DS	
	215		29	65	ZELENGORA	SUMA	3	151	26	78		102.862,10			DS	
	216		29	65	VIDEZ	PAŠNJAK	5	1	62	72		252,21			DS	
	217		29	65	CRNO JEZERO	JEZERO			59	10		0,00			DS	
	218		29	65	BIJELO JEZERO	JEZERO			47	56		0,00			DS	
	219		30	65	TREBAVA	SUMA	2	1	33	09		1.144,57			DS	
	220		30	63	KOSMAN	SUMA	3	4	35	32		2.960,17			DS	
	221		30	64	VRBNICKE KOLIBE	PAŠNJAK	5	3	51	37		544,62			DS	
	222		30	63	VELIKA KOŠUTA	PAŠNJAK	6	21	75	38		3.371,83			DS	
	223			62	VELIKA KOŠUTA	SUMA	2	63	65	80		54.745,88			DS	
						SUMA	3	104	63	19		71.149,69			DS	

19 god.
19 god.
19 god.
19 god.

Stanje krajem

СТАБЕ 31.12.1991



POSJEDOVNI LIST

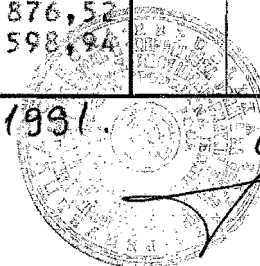
5/01	8
Br. posjedovnog lista	strana

Katastr. broj		Podaci o vlasniku, korisniku, posjedniku, mjesto stanovanja i kć. broj										Dio posjeda		Sp. promj./god.		
Broj parcele			Broj		Naziv parcele	Kultura	Klasa	Površina			Katastarski prihod		Prinov. iz posjed. list	Otuđ. u	Ozna-ka druš. svoj.	Primj ed ba (Red.broj sp.pr./god.)
blok	osnovni	podbr.	plana	skice				ha	a	m ²	Dinara	p.				
	224		31	76	KOŠUR	ŠUMA	4	16	29	47	7.658,50			DS		
	225		34	104	KOŠUR	ŠUMA	8	64	01	90	8.002,37			DS		
	226		34	101	KOŠUR	PAŠNJAK	5	4	17	70	647,43			DS		
	227		34	101	KOŠUR	ŠUMA	5		61	60	197,12			DS		
	228		34	105	KREKOVI	PAŠNJAK	5	4	01	30	622,01			DS		
	229		25	102	KREKOVI	ŠUMA	4	95	80	21	45.026,98			DS		
						ŠUMA	5	26	21	89	8.390,04			DS		
						ŠUMA	3	179	62	90	122.147,72			DS		
						ŠUMA	4	59	43	79	27.935,81			DS		
						ŠUMA	7	46	40	41	10.208,90			DS		
	230		35	97	HRČAVKA	KUĆA I ZG.			1	32	0,00			DS		
	231		35	97	HRČAVKA	PAŠNJAK	5	1	86	08	288,42			DS		
						KUĆA I ZG.			7	14	0,00			DS		
	232		37	81	SILJEVICE	PAŠNJAK	5	3	86	46	599,01			DS		
						ŠUMA	1	1069	73	20	1048.337,36			DS		
						ŠUMA	2	480	20	06	412.972,51			DS		
						ŠUMA	3	280	06	88	190.446,78			DS		
						ŠUMA	4	22	66	91	10.654,47			DS		
						ŠUMA	5	25	92	13	8.294,81			DS		
						ŠUMA	7	88	27	40	19.420,28			DS		
	233		36	74	TODJEVAČKO JEZERO	JEZERO				00	0,00			DS		
	234		36	81	JAVORAK	PAŠNJAK	5	5	54	30	859,16			DS		
	235		36	96	SILJEVICE	PAŠNJAK	5	46	62	60	7.227,03			DS		
	236		36	96	SILJEVICE	PAŠNJAK	6	6	25	90	970,14			DS		
	237		37	82	DOBRI DO	PAŠNJAK	5	5	65	50	876,52			DS		
	238		37	83	DOBRI DO	PAŠNJAK	5	23	21	90	3.598,94			DS		

19 god.
19 god.
19 god.
19 god.

Stanje krajem

STANE 31.12.1991.



POSJEDOVNI LIST

5/01

9

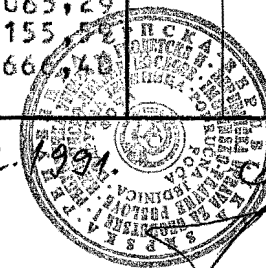
Br. posjedovnog lista strana

Katastr. broj			Podaci o vlasniku, korisniku, posjedniku, mjesto stanovanja i kć. broj					Dio posjeda		Sp. promj./god.						
Broj parcele			Broj		Naziv parcele	Kultura	Klasa	Površina			Katastarski prihod		Prinov. iz posjed. list	Otud. u	Ozna-ka druš. svoj.	Primjedba (Red.broj sp.pr./god.)
blok	osnovni	podbr.	plana	skice				ha	a	m ²	Dinara	p.				
	239		39	90	DOBRI DO	ŠUMA	5		99	60		318,72			DS	
	240		39	90	DOBRI DO	ŠUMA	5	1	38	90		444,48			DS	
	241		39	91	METERIZ	PAŠNJAK	5	35	08	10		5.437,55			DS	
	242		39	91	METERIZ	ŠUMA	2	3	13	20		2.693,52			DS	
	243		39	91	JABLAN BARA	PAŠNJAK	4	3	10	60		621,20			DS	
	244		38	91	METERIZ	ŠUMA	2	18	34	84		15.779,62			DS	
	245		38	91	METERIZ	PAŠNJAK	5	1	23	87		191,99			DS	
	246		38	91	METERIZ	ŠUMA	2	6	12	30		5.265,78			DS	
	247		38	93	CAREVA GORA	ŠUMA	3	26	34	55		17.914,94			DS	
	248		41	111	SEDLO	OST.NEP.Z.		5	46	50		0,00			DS	
	249		41	112	JAVORA	PAŠNJAK	6	46	32	00		7.179,60			DS	
	250		41	117	TOVARNICA	OST.NEP.Z.		13	20	40		0,00			DS	
	251		42	110	ZELENGORA	PAŠNJAK	6	4	77	00		739,35			DS	
	252		42	110	ZELENGORA	PAŠNJAK	6	15	57	40		2.413,97			DS	
	253		42	108	ZELENGORA	ŠUMA	3	103	55	40		70.416,72			DS	
	254		44	107	KAZANI	ŠUMA	2	558	07	76		479.946,73			DS	
						ŠUMA	3	630	75	67		428.914,55			DS	
						ŠUMA	4	177	44	61		83.399,66			DS	
						ŠUMA	6	15	50	94		4.265,08			DS	
						ŠUMA	7	79	08	42		17.398,52			DS	
	255		44	121	GORNJA STOČA	PAŠNJAK	5	5	54	80		859,94			DS	
	256		44	121	DONJA STOČA	PAŠNJAK	5	2	53	80		393,39			DS	
	257		44	121	SILJEVICA	PAŠNJAK	6	87	66	00		13.587,30			DS	
	258		45	122	MILIN KLADE	ŠUMA	2	3	56	43		3.065,29			DS	
						ŠUMA	3	14	93	47		10.155,72			DS	
	259		44	126	MILIN KLADE	PAŠNJAK	4	3	33	20		666,40			DS	

19 god.
19 god.
19 god.
19 god.

Stanje krajem

STARIJE 31.12.1991.



POSJEDOVNI LIST

5/01

10

Br. posjedovnog lista

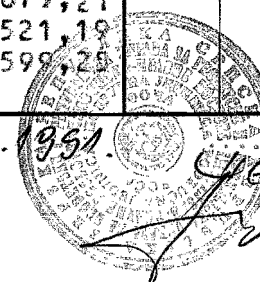
strana

Katastr. broj			Podaci o vlasniku, korisniku, posjedniku, mjesto stanovanja i kć. broj										Dio posjeda		Sp. promj./god.	
Broj parcele			Broj		Naziv parcele	Kultura	Klasa	Površina			Katastarski prihod		Prinov. iz posjed. list	Otuđu posjed. list	Ozna-ka druš. svoj.	Primjedba (Red.broj.sp.pr./god.)
blok	osnovni	podbr.	plana	skice				ha	a	m ²	Dinara	P.				
	260		44	128	MILIN KLADE	PAŠNJAK	6	2	57	60		399,28			DS	
	261		44	128	MILIN KLADE	SUMA	6	4	22	00		1.160,50			DS	
	262		44	166	KOVAČEV PANJ	SUMA	7	6	98	20		1.536,04			DS	
	263			165	PERUČICA	SUMA	1	420	29	89		411.892,92			DS	
						SUMA	2	76	89	77		66.132,02			DS	
						SUMA	3	88	00	31		59.842,10			DS	
						SUMA	4	61	78	30		29.038,01			DS	
						SUMA	5	251	81	53		80.580,89			DS	
	264		32	184	KOBIL VODA	KUĆA I ZG.				1	20	0,00			DS	
						SUMA	1	43	00	11		42.141,07			DS	
						SUMA	2	258	77	60		222.547,36			DS	
						SUMA	3	316	40	12		215.152,81			DS	
						SUMA	4	301	30	79		141.614,71			DS	
	265		46	184	SILJEVICA	PAŠNJAK	6	3	79	60		588,38			DS	
	266		46	180	SNIJEŽNICA	PAŠNJAK	6	206	21	50		31.963,32			DS	
	267		46	180	SNIJEŽNICA	SUMA	3	6	68	40		4.545,12			DS	
	268		46	177	SNIJEŽNICA	SUMA	3	46	97	80		31.945,04			DS	
	269		46	181	SNIJEŽNICA	SUMA	2	387	99	62		333.676,73			DS	
						SUMA	3	64	70	78		44.001,30			DS	
	270		48	176	SUHA GORA	KUĆA I ZG.				3	14	0,00			DS	
						PAŠNJAK	5	20	95	61		3.248,19			DS	
	271		48	176	SUHA GORA	SUMA	3		61	25		416,50			DS	
	272		48	176	SUHA GORA	PAŠNJAK	6		11	00		17,05			DS	
	273		48	176	DERNEČIŠTE	PAŠNJAK	5	4	38	20		679,21			DS	
	274		48	170	MUČIĆ POLJANA	PAŠNJAK	6	29	16	90		4.521,19			DS	
	275		48	171	KAMENO	SUMA	4	1	27	50		599,25			DS	

19 god.
19 god.
19 god.
19 god.

Stanje krajem

STANJE 31.12.1991.



POSJEDOVNI LIST

5/01

11

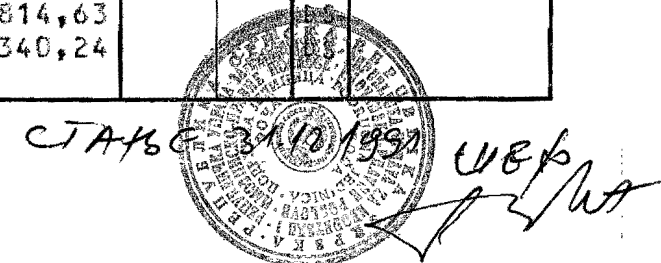
Br. posjedovnog lista

strana

Katastr. broj			Podaci o vlasniku, korisniku, posjedniku, mjesto stanovanja i kć. broj										Dio posjeda		Sp. promj./god.	
Broj parcela			Broj		Naziv parcele	Kultura	Klasa	Površina			Katastarski prihod		Prinov. iz posjed. list	Otuđ. u	Ozna-ka druš. svoj.	Primjedba (Red.broj sp.pr./god.)
blok	osnovni	podbr.	plana	skice				ha	a	m ²	Dinara	p.				
	276		48	171	KAMENO	ŠUMA	4	1	77	00	831,90			DS		
	277		48	171	KAMENO	ŠUMA	3	3	03	35	2.062,78			DS		
	278		48	171	KAMENO	ŠUMA	4	1	56	30	734,61			DS		
	279		48	171	KAMENO	ŠUMA	4		62	40	293,28			DS		
	280		48	171	KAMENO	PAŠNJAK	6	66	98	80	10.383,14			DS		
	281		48	173	JAVORNI KRŠ	ŠUMA	1	62	85	64	61.599,27			DS		
						ŠUMA	2	237	87	07	204.568,80			DS		
						ŠUMA	3	11	92	28	8.107,50			DS		
						ŠUMA	4	9	15	54	4.303,03			DS		
						ŠUMA	6	91	73	81	25.227,97			DS		
						ŠUMA	7	8	68	26	1.910,17			DS		
	282		49	177	MRKALJ KLADE	ŠUMA	2	1	96	80	1.692,48			DS		
	283		49	177	MRKALJ KLADE	ŠUMA	1	3	02	10	2.960,58			DS		
	284		50	144	PRIJEVOR	PAŠNJAK	6	3	69	00	571,95			DS		
	285		51	142	PLOČE	OST.NEP.Z.		19	05	20	0,00			DS		
	286		52	138	PLANINICA	ŠUMA	4	111	31	23	52.316,78			DS		
	287		52	138	PLANINICA	PAŠNJAK	6	23	49	40	3.641,57			DS		
	288		51	173	SUŠKI POTOK	ŠUMA	1	187	54	14	183.790,57			DS		
						ŠUMA	2	539	75	87	464.192,48			DS		
						ŠUMA	3	102	65	67	69.806,55			DS		
						ŠUMA	4	258	98	03	121.720,74			DS		
						ŠUMA	5	201	40	28	64.448,89			DS		
						ŠUMA	6	338	26	91	93.024,00			DS		
						ŠUMA	7	283	89	74	62.457,42			DS		
						ŠUMA	8	78	51	71	9.814,63			DS		
	289		54	148	VRATNICA	PAŠNJAK	6	498	96	93	77.340,24			DS		

19 god.
19 god.
19 god.
19 god.

Stanje krajem



POSJEDOVNI LIST

5/01

12

Br. posjedovnog lista


strana

Katastr. broj		Podaci o vlasniku, korisniku, posjedniku, mjesto stanovanja i kć. broj										Dio posjeda		Sp. promj./god.		
Broj parcele			Broj		Naziv parcele	Kultura	Klasa	Površina			Katastarski prihod		Prinov. iz posjed. list	Otuđ. u	Ozna-ka druš. svoj.	Primjedba (Red.broj.sp.pr./god.)
blok	osnovni	podbr.	plana	skice				ha	a	m ²	Dinara	P.				
	290		54	153	ŠTAVLJAN	PAŠNJAK	6	7	68	50	1.191,17			DS		
	291		55	152	VRATNICA	PAŠNJAK	5	3	25	60	504,68			DS		
	292		55	161	ŠTAVLJAN	PAŠNJAK	6	6	91	90	1.072,44			DS		
	293		56	162	ŠTAVLJAN	PAŠNJAK	6	8	25	70	1.279,83			DS		
	294		56	163	JELOVA DOLA	PAŠNJAK	6	21	34	00	3.307,70			DS		
	295		56	163	PRIJEVOR	PAŠNJAK	5	31	48	30	4.879,86			DS		
	296		56	171	PRIJEVORSKI KATUNJ	ŠUMA	4	3	78	10	1.777,07			DS		
	297		56	163	MAGLIĆ	PAŠNJAK	6	148	67	19	23.044,14			DS		
	298		56	167	MAGLIĆ	ŠUMA	3	17	80	60	12.108,08			DS		
	299		56	167	MAGLIĆ	PAŠNJAK	6	3	88	00	601,40			DS		
	304		34	102	OZREN-TJENTIŠTE	PRILAZ.PUT		15	19	40	0,00			DS		
	305		34	122	OZREN-TJENTIŠTE	PRILAZ.PUT		8	79	90	0,00			DS		
	306		35	97	HRČAVKA	PRILAZ.PUT			30	00	0,00			DS		
	307		35	80	HRČAVKA	PRILAZ.PUT		2	07	00	0,00			DS		
	308		35	97	HRČAVKA	PRILAZ.PUT			35	00	0,00			DS		
	309		36	96	HRČAVKA	PRILAZ.PUT		3	56	00	0,00			DS		
	310		37	95	DOBRI DO	PRILAZ.PUT		2	22	00	0,00			DS		
	311		37	94	CAREVA GORA	PRILAZ.PUT		3	53	20	0,00			DS		
	312		37	94	CAREVA GORA	PRILAZ.PUT			63	20	0,00			DS		
	313		39	88	ZELENGORA	PRILAZ.PUT		2	60	20	0,00			DS		
	314		44	125	PRIJEKA ČAIRA	PRILAZ.PUT			28	60	0,00			DS		
	318		51	163	PRIJEVOR-JELOVA DOLA	PRILAZ.PUT		5	34	70	0,00			DS		
	319		45	174	TJENTIŠTE-VUČEVO	PRILAZ.PUT		9	62	52	0,00			DS		
	320		46	185	MLAKVA-KOBIL VODA	PRILAZ.PUT		2	08	00	0,00			DS		
	321		32	184	KOBIL VODA	PRILAZ.PUT			68	00	0,00			DS		
	322		47	176	KOBIL VODA	PRILAZ.PUT		5	71	10	0,00			DS		

19 god.
19 god.
19 god.
19 god.

Stanje krajem

CTASE 31.12.1951.



POSJEDOVNI LIST

5/01

13


Br. posjedovnog lista strana

Katastr. broj			Podaci o vlasniku, korisniku, posjedniku, mjesto stanovanja i kć. broj										Dio posjeda		Sp. promj./god.	
Broj parcele			Broj		Naziv parcele	Kultura	Klasa	Površina			Katastarski prihod		Prinov. iz posjed. list	Otud. u	Ozna-ka druš. svoj.	Primjedba (Red.broj sp.pr./god.)
blok	osnovni	podbr.	plana	skice				ha	a	m ²	Dinara	p.				
	323		47	176	ŽDRIJELO	PRILAZ.PUT		1	47	10		0,00			DS	
	324		48	174	SUHA GORA	PRILAZ.PUT			93	60		0,00			DS	
	325		48	162	MALA POLJANA	PRILAZ.PUT		4	30	00		0,00			DS	

Stanje krajem

19 god.
19 god.
19 god.
19⁸² god.

14016 42 49 7406.726,82



Ured
[Signature]



Република Српска
Републичка управа за геодетске
и имовинско-правне послове
Бања Лука

ПОДРУЧНА ЈЕДИНИЦА
ФОЧА

Општина: ФОЧА
Катастарски срез: ФОЧА
Катастарска општина: ТЛЕНТИШТЕ
Број: 21.41-952.1-1-3435/2009
Датум: 10. 11. 2009

На основу члана 10. став 1. Закона о одржавању премјера и катастра земљишта ("Службени гласник Републике Српске", број 19/96), на захтјев

ОХР САРАЈЕВО
из , САРАЈЕВА, Емерика Блума 1

издаје се

ПОСЈЕДОВНИ ЛИСТ - ПРЕПИС
број: 5 / 0

Подаци о посједнику на земљишту			
Матични број	Индикације посједника	Сједиште или пребивалиште и адреса	Део посједа
0000000008211	ДР. СВ. НАЦИОНАЛНИ ПАРК СУТЈЕСКА КОРИСНИК ДС	ТЛЕНТИШТЕ	1/1

Подаци о земљишту								
Блок	Број парцеле основни подброј	План Скица	Потес Култура	Класа	Површина м2	Приход	СП Припис	Примједба
	37	4	КОШУР				0/ 0	
		5	шума	4	15864	52.27	0/ 0	
	42	4	ПЕКАРА-СТАБЕНА				0/ 0	
		2	кућа и зг.		459	.00	0/ 0	
			ПЕКАРА-СТАБЕНА				0/ 0	
			двориште		500	.00	0/ 0	
	43	4	ПОТРКУША				0/ 0	
		5	њива	3	2667	12.97	0/ 0	
	44	4	ПОТРКУША				0/ 0	
		5	шума	4	81163	267.43	0/ 0	
			ливада	7	3947	5.39	0/ 0	
	45	4	ПОТРКУША				0/ 0	
		5	ливада	7	1134	1.55	0/ 0	
	46	4	ПОТРКУША				0/ 0	
		2	ливада	4	40090	128.37	0/ 0	
	55	1	ПОДА				0/ 0	
		1	шума	5	4040	7.41	0/ 0	
	56	1	ПОДА				0/ 0	
		1	прис. пут		368	.00	0/ 0	
	68	1	ПОДА				0/ 0	
		2	пањњак	3	5396	2.15	0/ 0	
			кућа и зг.		294	.00	0/ 0	
			двориште		500	.00	0/ 0	
	69	1	ПОДА				0/ 0	
		2	шума	4	24348	80.23	0/ 0	

	70		2 3	ПОТРКУША ливада	2	15962	84.01	0/ 0	
	71		2 3	ПОТРКУША шума	3	10816	44.45	0/ 0	
	72		2 3	ПОТРКУША парк		638	.00	0/ 0	
	73		3 4	ПОТРКУША шума	5	1086	1.99	0/ 0	
	74		3 4	ПОТРКУША ливада	5	3656	9.78	0/ 0	
	75		5 7	ПОТРКУША шума	3	10260	42.17	0/ 0	
	76		5 7	ПОТРКУША шума	4	1877	6.18	0/ 0	
	77		5 7	ПОТРКУША шума	4	908	2.99	0/ 0	
	78		5 7	ИСПОД МРКАЉА пашњак	3	2326	.93	0/ 0	
	79		5 7	ИСПОД МРКАЉА шума	4	1238	4.08	0/ 0	
	80		5 6	ПОТПУТАЉЕ парк		733	.00	0/ 0	
	82	1	5 7	ПОТПУТАЉИ кућа и зг.		94	.00	0/ 0	
				ливада	2	12703	66.86	0/ 0	
	83		5 7	ПОТПУТАЉИ шума	4	12233	40.31	0/ 0	
	84		4 4	ПОТПУТАЉЕ њива	3	440	2.14	0/ 0	
	85		4 4	ПОТПУТАЉЕ ливада	3	4729	20.26	0/ 0	
	86		4 4	ПОТПУТАЉЕ шума	2	4072	22.66	0/ 0	
	87		4 4	ПОТРКУША прис.пут		1668	.00	0/ 0	
	88		4 4	ПОТПУТАЉЕ шума	5	12341	22.62	0/ 0	
	89		4 4	ПОТПУТАЉЕ пашњак	3	948	.38	0/ 0	
	90		4 4	ПОТПУТАЉЕ пашњак	2	605	.37	0/ 0	
	91		4 6	ПОТПУТАЉИ прис.пут		1054	.00	0/ 0	
	92		5 6	ПОТРУТАЉЕ пашњак	2	3703	2.29	0/ 0	
	93		4 6	ПОТПУТАЉЕ шума	5	12115	22.21	0/ 0	
	94		5 6	ПОТПУТАЉЕ ливада	2	17444	91.81	0/ 0	
		1		кућа и зг.		132	.00	0/ 0	
	95		5 6	ПОТПУТАЉЕ шума	5	7391	13.55	0/ 0	
	96		5 6	ПОТПУТАЉЕ парк		9195	.00	0/ 0	
	97	1	8 6	ПОТПУТАЉЕ кућа и зг.		376	.00	0/ 0	
				парк		85532	.00	0/ 0	
	98		6 9	КОШУР шума	4	14850	48.93	0/ 0	
	99		6 9	КОШУР остала неплод.земљишта		2500	.00	0/ 0	
	100		6 9	КОШУР воћњак	5	7198	24.36	0/ 0	
	101		6 9	КОШУР двориште		1560	.00	0/ 0	
		1		кућа и зг.		82	.00	0/ 0	
	102		6 9	КОШУР ливада	6	2810	5.13	0/ 0	
	103		7 9	КОШУР шума	5	1579	2.89	0/ 0	

	104		7 9	КОШУР канал		201	.00	0/ 0	
	105		7 10	КРЕКОВИ шума	4	18259	60.16	0/ 0	
	106		7 9	ОМЛАДИНСКИ ЦЕНТАР парк		21595	.00	0/ 0	
				двориште		500	.00	0/ 0	
		1		кућа и зг.		2187	.00	0/ 0	
	107		7 10	ОМЛАДИНСКИ ЦЕНТАР канал		489	.00	0/ 0	
	108		7 10	ОМЛАДИНСКИ ЦЕНТАР шума	5	3588	6.58	0/ 0	
	109		8 10	ОМЛАДИНСКИ ЦЕНТАР канал		1492	.00	0/ 0	
	110		8 10	ОМЛАДИНСКИ ЦЕНТАР двориште		500	.00	0/ 0	
				парк		31192	.00	0/ 0	
		1		кућа и зг.		3253	.00	0/ 0	
	111		9 10	МЕМОРИЈАЛНИ КОМПЛЕКС прис.пут		596	.00	0/ 0	
	112		9 14	МЕМОРИЈАЛНИ КОМПЛЕКС парк		13806	.00	0/ 0	
	113		9 14	МЕМОРИЈАЛНИ КОМПЛЕКС прис.пут		461	.00	0/ 0	
	114		9 14	МЕМОРИЈАЛНИ КОМПЛЕКС парк		6374	.00	0/ 0	
	115		9 14	МЕМОРИЈАЛНИ КОМПЛЕКС парк		37106	.00	0/ 0	
	116		9 14	МЕМОРИЈАЛНИ КОМПЛЕКС канал		342	.00	0/ 0	
	117		9 14	МЕМОРИЈАЛНИ КОМПЛЕКС двориште		500	.00	0/ 0	
				парк		6593	.00	0/ 0	
		1		хотел, кафана		1194	.00	0/ 0	
	118		10 14	МЕМОРИЈАЛНИ КОМПЛЕКС шума	4	8378	27.61	0/ 0	
	119		10 14	МЕМОРИЈАЛНИ КОМПЛЕКС шума	5	1034	1.90	0/ 0	
	120		10 14	МЕМОРИЈАЛНИ КОМПЛЕКС канал		181	.00	0/ 0	
	121		10 14	МЕМОРИЈАЛНИ КОМПЛЕКС шума	4	14563	47.99	0/ 0	
	122		10 14	МЕМОРИЈАЛНИ КОМПЛЕКС канал		803	.00	0/ 0	
	123		10 15	МЕМОРИЈАЛНИ КОМПЛЕКС шума	5	25234	46.25	0/ 0	
	124		10 14	МЕМОРИЈАЛНИ КОМПЛЕКС поток		31774	.00	0/ 0	
	125		12 14	МЕМОРИЈАЛНИ КОМПЛЕКС прис.пут		795	.00	0/ 0	
	126		12 15	МЕМОРИЈАЛНИ КОМПЛЕКС парк		54374	.00	0/ 0	
	127		12 15	МЕМОРИЈАЛНИ КОМПЛЕКС парк		8609	.00	0/ 0	
	128		12 15	МЕМОРИЈАЛНИ КОМПЛЕКС парк		47153	.00	0/ 0	
	129		11 15	МЕМОРИЈАЛНИ КОМПЛЕКС шума	5	3627	6.65	0/ 0	
		1		кућа и зг.		42	.00	0/ 0	
	130		11 15	МЕМОРИЈАЛНИ КОМПЛЕКС канал		1738	.00	0/ 0	
	131		11 15	МЕМОРИЈАЛНИ КОМПЛЕКС парк		21643	.00	0/ 0	
	132		11 19	МЕМОРИЈАЛНИ КОМПЛЕКС парк		3448	.00	0/ 0	
	133		11 19	МЕМОРИЈАЛНИ КОМПЛЕКС парк		96869	.00	0/ 0	

133	1	11 19	МЕМОРИЈАЛНИ КОМПЛЕКС хотел,кафана		2217	.00	0/ 0
134		11 19	МЕМОРИЈАЛНИ КОМПЛЕКС канал		729	.00	0/ 0
135		11 20	МЕМОРИЈАЛНИ КОМПЛЕКС шума	5	8917	16.34	0/ 0
136		14 20	МЕМОРИЈАЛНИ КОМПЛЕКС канал		142	.00	0/ 0
137		14 21	МЕМОРИЈАЛНИ КОМПЛЕКС парк		11044	.00	0/ 0
138		14 21	МЕМОРИЈАЛНИ КОМПЛЕКС шума	5	906	1.66	0/ 0
139		14 21	МЕМОРИЈАЛНИ КОМПЛЕКС канал		18922	.00	0/ 0
140	1	14 18	МЕМОРИЈАЛНИ КОМПЛЕКС кућа и зг.		35	.00	0/ 0
			прис.пут		737	.00	0/ 0
141		14 18	МЕМОРИЈАЛНИ КОМПЛЕКС шума	6	20071	33.32	0/ 0
142		14 16	МЕМОРИЈАЛНИ КОМПЛЕКС парк		27382	.00	0/ 0
143		12 16	МЕМОРИЈАЛНИ КОМПЛЕКС канал		215	.00	0/ 0
144		12 16	МЕМОРИЈАЛНИ КОМПЛЕКС парк		12675	.00	0/ 0
145		9 13	МЕМОРИЈАЛНИ КОМПЛЕКС канал		73	.00	0/ 0
146		9 14	МЕМОРИЈАЛНИ КОМПЛЕКС парк		5520	.00	0/ 0
147		9 12	ЛОКВЕ шума	7	1792	1.83	0/ 0
148		9 12	ЛОКВЕ ливада	6	33856	61.75	0/ 0
	1		кућа и зг.		60	.00	0/ 0
149		9 12	ЛОКВЕ шума	6	2766	4.59	0/ 0
150		9 12	ЛОКВЕ мочвара,бара		1714	.00	0/ 0
151		9 12	ЛОКВЕ воћњак	6	4525	10.70	0/ 0
152		9 17	ЛОКВЕ ливада	6	3414	6.23	0/ 0
153		9 17	ЛОКВЕ њива	6	8850	18.59	0/ 0
	1		кућа и зг.		329	.00	0/ 0
154		9 13	БАЋИНА ШУМА ливада	6	9650	17.60	0/ 0
155		9 13	БАЋИНА ШУМА шума	5	297063	544.52	0/ 0
156		9 7	БАЋИНА ШУМА пашњак	3	1503	.60	0/ 0
157		9 7	БАЋИНА ШУМА шума	5	844	1.55	0/ 0
158		9 8	БАЗА пашњак	3	2328	.93	0/ 0
159	1	8 8	БАЗА парк		41748	.00	0/ 0
	1		кућа и зг.		1805	.00	0/ 0
			двориште		500	.00	0/ 0
160	1	8 11	УПРАВА БАЗА кућа и зг.		516	.00	0/ 0
			двориште		500	.00	0/ 0
			УПРАВА ЗГРАДА парк		1752	.00	0/ 0
161		14 18	КЕЛИЋИ ливада	5	25174	67.34	0/ 0
162		12 18	КЕЛИЋИ шума	5	719	1.32	0/ 0

	163		14 21	КЕЛИЋ ливада	7	9890	13.51	0/ 0	
				КЕЛИЋИ водовод (резервоар)		418	.00	0/ 0	
	164		14 21	КЕЛИЋИ шума	5	97303	178.36	0/ 0	
	165		15 22	КОВАЧЕВ ПАЊ шума	5	3302	6.05	0/ 0	
	167		1 1	ПОДА прис.пут		1850	.00	0/ 0	
	169		4 5	ОЗРЕН-ТЈЕНТИШТ прис.пут		18508	.00	0/ 0	
	170		5 7	ТЈЕНТИШТЕ-ВУЧЕВО прис.пут		8781	.00	0/ 0	
	172		5 11	ТЈЕНТИШТЕ-ЛОКВЕ прис.пут		12308	.00	0/ 0	
	174		5 4	СТАРА ПРУГА прис.пут		4700	.00	0/ 0	
	176		17 23	БОРОВНО шума	4	1642610	5412.40	0/ 0	
	177		20 38	БАРЕ шума	3	44692	183.68	0/ 0	
	178		20 37	БАРА-ГОРЊА мочвара,бара		27805	.00	0/ 0	
	179		20 36	ГОРЊЕ БАРЕ мочвара,бара		14843	.00	0/ 0	
	180		34	БАРА пашњак	5	1681890	519.70	0/ 0	
					6	453005	119.59	0/ 0	
	181		20 41	БАРЕ шума	2	211813	1178.53	0/ 0	
	182		20 46	ДОЊЕ БАРЕ језеро		24886	.00	0/ 0	
	183		20 46	ДОЊЕ БАРЕ пашњак	5	346701	107.13	0/ 0	
	184		46	ДОЊЕ БАРЕ шума	3	2687923	11047.36	0/ 0	
					7	115534	117.73	0/ 0	
	185		23 52	СУХА шума	5	69745	127.84	0/ 0	
	186		23 52	СУХА шума	5	49720	91.14	0/ 0	
	187		23 52	СУХА ливада	4	51950	166.34	0/ 0	
	188		22 55	СУХА кућа и зг.		294	.00	0/ 0	
				ливада	4	71991	230.52	0/ 0	
	189		22 54	СУХА шума	5	12570	23.04	0/ 0	
	190		22 55	СУШКИ прис.пут		4220	.00	0/ 0	
	191		22 55	СУХА шума	5	31300	57.37	0/ 0	
	192		22 55	СУХА шума	6	24340	40.40	0/ 0	
	193		22 55	СУХА ливада	6	15755	28.74	0/ 0	
	197		17 29	ТЈЕНТИШТЕ-ВУЧЕВО прис.пут		25228	.00	0/ 0	
	198		20 46	ХРЧАВКА-ДОЊА БАРА прис.пут		10979	.00	0/ 0	
	200		22 52	СУХА-СУШКИ ПОТОК прис.пут		12644	.00	0/ 0	
	201		28 65	ТРЕБОВО пашњак	6	14033953	3704.96	0/ 0	
					5	8116260	2507.92	0/ 0	
	202		28 58	ЗЕЛЕНГОРА шума	4	9520	31.37	0/ 0	
	203		28 58	ЗЕЛЕНГОРА шума	4	14260	46.99	0/ 0	

204		28	ЛУГОВО ЈЕЗЕРО					0/ 0	
		67	мочвара, бара		4000	.00		0/ 0	
205		28	ЉЕЉЕН					0/ 0	
		68	шума	4	13590	44.78		0/ 0	
206		28	ЊЕЊЕН					0/ 0	
		68	шума	4	5440	17.92		0/ 0	
207		28	ЊЕЊЕН					0/ 0	
		68	шума	3	48860	200.81		0/ 0	
208		28	ЊЕЊЕН					0/ 0	
		68	шума	3	42920	176.40		0/ 0	
209		27	ОРЛОВАЧКО ЈЕЗЕРО					0/ 0	
		68	језеро		21520	.00		0/ 0	
210		27	СУХА					0/ 0	
		68	прис. пут		1000	.00		0/ 0	
211		27	ЗЕЛЕНГОРА					0/ 0	
		68	шума	3	33540	137.85		0/ 0	
212		28	ЗЕЛЕНГОРА					0/ 0	
		68	шума	3	15200	62.47		0/ 0	
213		28	ЗЕЛЕНГОРА					0/ 0	
		66	шума	2	21040	117.07		0/ 0	
214		28	ЗЕЛЕНГОРА					0/ 0	
		71	шума	3	24677	101.42		0/ 0	
215		29	ЗЕЛЕНГОРА					0/ 0	
		65	шума	3	1512678	6217.11		0/ 0	
216		29	ВИДЕЗ					0/ 0	
		65	пашњак	5	16272	5.03		0/ 0	
217		29	ЦРНО ЈЕЗЕРО					0/ 0	
		65	језеро		5910	.00		0/ 0	
218		29	БИЕЛО ЈЕЗЕРО					0/ 0	
		65	језеро		4756	.00		0/ 0	
219		30	ТРЕБАВА					0/ 0	
		65	шума	2	13309	74.05		0/ 0	
220		30	КОСМАЈ					0/ 0	
		63	шума	3	43532	178.92		0/ 0	
221		30	ВРЊИЧКЕ КОЛИБЕ					0/ 0	
		64	пашњак	5	35137	10.86		0/ 0	
222		30	ВЕЛИКА КОШУТА					0/ 0	
		63	пашњак	6	217538	57.43		0/ 0	
223			ВЕЛИКА КОШУТА					0/ 0	
		62	шума	2	636580	3541.93		0/ 0	
				3	1046319	4300.37		0/ 0	
				4	162947	536.91		0/ 0	
224		31	КОШУР					0/ 0	
		76	шума	8	640190	480.14		0/ 0	
225		34	КОШУР					0/ 0	
		104	пашњак	5	41770	12.91		0/ 0	
226		34	КОШУР					0/ 0	
		101	шума	5	6160	11.29		0/ 0	
227		34	КОШУР					0/ 0	
		101	пашњак	5	40130	12.40		0/ 0	
228		34	КРЕКОВИ					0/ 0	
		105	шума	4	958021	3156.68		0/ 0	
				5	262189	480.59		0/ 0	
229		25	КРЕКОВИ					0/ 0	
		102	шума	4	594379	1958.48		0/ 0	
				3	1796290	7382.75		0/ 0	
				7	464041	472.86		0/ 0	
230	1	35	ХРЧАВКА					0/ 0	
		97	кућа и зг.		132	.00		0/ 0	
			пашњак	5	18608	5.75		0/ 0	
231	1	35	ХРЧАВКА					0/ 0	
		97	кућа и зг.		714	.00		0/ 0	
			пашњак	5	38646	11.94		0/ 0	
232		37	СИЉЕВИЦЕ					0/ 0	
		81	шума	2	4802006	26718.36		0/ 0	
				1	10697320	74282.19		0/ 0	

232	37 81	СИЉЕВИЦЕ шума	5	259213	475.14	0/ 0
			3	2800688	11510.83	0/ 0
			4	226691	746.95	0/ 0
			7	882740	899.51	0/ 0
233	36 74	ТОЂЕВАЧКО ЈЕЗЕРО језеро		6000	.00	0/ 0
234	36 81	ЈАВОРАК пашњак	5	55430	17.13	0/ 0
235	36 96	СИЉЕВИЦЕ пашњак	5	466260	144.07	0/ 0
236	36 96	СИЉЕВИЦЕ пашњак	6	62590	16.52	0/ 0
237	37 82	ДОБРИ ДО пашњак	5	56550	17.47	0/ 0
238	37 83	ДОБРИ ДО пашњак	5	232190	71.75	0/ 0
239	39 90	ДОБРИ ДО шума	5	9960	18.26	0/ 0
240	39 90	ДОБРИ ДО шума	5	13890	25.46	0/ 0
241	39 91	МЕТЕРИЗ пашњак	5	350810	108.40	0/ 0
242	39 91	МЕТЕРИЗ шума	2	31320	174.26	0/ 0
243	39 91	ЈАБЛАН БАРА пашњак	4	31060	10.68	0/ 0
244	38 91	МЕТЕРИЗ шума	2	183484	1020.90	0/ 0
245	38 91	МЕТЕРИЗ пашњак	5	12387	3.83	0/ 0
246	38 91	МЕТЕРИЗ шума	2	61230	340.68	0/ 0
247	38 93	ЦАРЕВА ГОРА шума	3	263455	1082.80	0/ 0
248	41 111	СЕДЛО остала неплод.земљишта		54650	.00	0/ 0
249	41 112	ЈАВОРА пашњак	6	463200	122.28	0/ 0
250	41 117	ТОВАРНИЦА остала неплод.земљишта		132040	.00	0/ 0
251	42 110	ЗЕЛЕНГОРА пашњак	6	47700	12.59	0/ 0
252	42 110	ЗЕЛЕНГОРА пашњак	6	155740	41.12	0/ 0
253	42 108	ЗЕЛЕНГОРА шума	3	1035540	4256.07	0/ 0
254	44 107	КАЗАНИ шума	3	6307567	25924.10	0/ 0
			4	1774461	5846.85	0/ 0
			2	5580776	31051.44	0/ 0
			7	790842	805.87	0/ 0
			6	155094	257.46	0/ 0
255	44 121	ГОРЊА СТОЦА пашњак	5	55480	17.14	0/ 0
256	44 121	ДОЊА СТОЦА пашњак	5	25380	7.84	0/ 0
257	44 121	СИЉЕВИЦА пашњак	6	876600	231.42	0/ 0
258	45 122	МИЛИН КЛАДЕ шума	2	35643	198.32	0/ 0
			3	149347	613.82	0/ 0
259	44 126	МИЛИН КЛАДЕ пашњак	4	33320	11.46	0/ 0
260	44 128	МИЛИН КЛАДЕ пашњак	6	25760	6.80	0/ 0

261		44 128	МИЛИН КЛАДЕ шума	6	42200	70.05	0/ 0
262		44 166	КОВАЧЕВ ПАЊ шума	7	69820	71.15	0/ 0
263		44 165	ПЕРУЋИЦА шума	1	4202989	29185.56	0/ 0
		165	ПЕРУЋИЦА шума	2	768977	4278.59	0/ 0
				3	880031	3616.93	0/ 0
				4	617830	2035.75	0/ 0
				5	2518153	4615.77	0/ 0
264		32 184	КОБИЛ ВОДА шума	1	430011	2986.00	0/ 0
			КОБИЛ ВОДА шума	2	2587760	14398.30	0/ 0
			КОБИЛ ВОДА шума	3	3164012	13004.09	0/ 0
				4	3013079	9928.10	0/ 0
	1	32 184	КОБИЛ ВОДА кућа и зг.		120	.00	0/ 0
265		46 184	СИЉЕВИЦА пашњак	6	37960	10.02	0/ 0
266		46 180	СНИЈЕЖНИЦА пашњак	6	2062150	544.41	0/ 0
267		46 180	СНЕЖНИЦА шума	3	66840	274.71	0/ 0
268		46 177	СНЕЖНИЦА шума	3	469780	1930.80	0/ 0
269		46 181	СНЕЖНИЦА шума	2	3879962	21588.11	0/ 0
				3	647078	2659.49	0/ 0
270	1	48 176	СУХА ГОРА кућа и зг.		314	.00	0/ 0
			СУХА ГОРА пашњак	5	209561	64.75	0/ 0
271		48 176	СУХА ГОРА шума	3	6125	25.17	0/ 0
272		48 176	СУХА ГОРА пашњак	6	1100	.29	0/ 0
273		48 176	СУХА ГОРА пашњак	5	43820	13.54	0/ 0
274		48 170	МУЧИЋ ПОЉАНА пашњак	6	291690	77.01	0/ 0
275		48 171	КАМЕНО шума	4	12750	42.01	0/ 0
276		48 171	КАМЕНО шума	4	17700	58.32	0/ 0
277		48 171	КАМЕНО шума	3	30335	124.68	0/ 0
278		48 171	КАМЕНО шума	4	15630	51.50	0/ 0
279		48 171	КАМЕНО шума	4	6240	20.56	0/ 0
280		48 171	КАМЕНО пашњак	6	669880	176.85	0/ 0
281		48 173	ЈАВОРНИ КРШ шума	1	628564	4364.75	0/ 0
				2	2378707	13235.13	0/ 0
				3	119228	490.03	0/ 0
				4	91554	301.67	0/ 0
				7	86826	88.48	0/ 0
				6	917381	1522.85	0/ 0
282		49 177	МРКАЉ КЛАДЕ шума	2	19680	109.50	0/ 0

283	49 177	МРКАЉ КЛАДЕ шума	1	30210	209.78	0/ 0
284	50 144	ПРИЛЕВОР пашњак	6	36900	9.74	0/ 0
285	51 142	ПЛОЧЕ остала неплод земљишта		190520	.00	0/ 0
286	52 138	ПЛАНИНИЦА шума	4	1113123	3667.74	0/ 0
287	52 138	ПЛАНИНИЦА пашњак	6	234940	62.02	0/ 0
288	51 173	СУШКИ ПОТОК шума	4	2589803	8533.40	0/ 0
			5	2014028	3691.71	0/ 0
			3	1026567	4219.19	0/ 0
			1	1875414	13022.87	0/ 0
			2	5397587	30032.17	0/ 0
			6	3382691	5615.27	0/ 0
			8	785171	588.88	0/ 0
			7	2838974	2892.91	0/ 0
289	54 148	БРАТНИЦЕ пашњак	6	4989693	1317.28	0/ 0
290	54 153	ШТАВЉАН пашњак	6	76850	20.29	0/ 0
291	55 152	БРАТНИЦА пашњак	5	32560	10.06	0/ 0
292	55 161	ШТАВЉАН пашњак	6	69190	18.27	0/ 0
293	56 162	ШТАВЉАН пашњак	6	82570	21.80	0/ 0
294	56 163	ЈЕЛОВА ДОЛА пашњак	6	213400	56.34	0/ 0
295	56 163	ПРИЛЕВОР пашњак	5	314830	97.28	0/ 0
296	56 171	ПРИЛЕВАРСКИ КАТУЊ шума	4	37810	124.58	0/ 0
297	56 163	МАГЛИЋ пашњак	6	1486719	392.49	0/ 0
298	56 167	МАГЛИЋ шума	3	178060	731.83	0/ 0
299	56 167	МАГЛИЋ пашњак	6	38800	10.24	0/ 0
304	34 102	ОЗРЕН-ТЈЕНТИШТЕ прис.пут		151940	.00	0/ 0
305	34 122	ОЗРЕН-ТЈЕНТИШТЕ прис.пут		87990	.00	0/ 0
306	35 97	ХРЧАВА прис.пут		3000	.00	0/ 0
307	35 80	ХРЧАВА прис.пут		20700	.00	0/ 0
308	35 97	ХРЧАВКА прис.пут		3500	.00	0/ 0
309	36 96	ХРЧАВКА прис.пут		35600	.00	0/ 0
310	37 95	ДОБРИ ДО прис.пут		22200	.00	0/ 0
311	37 94	ЦАРЕВА ГОРА прис.пут		35320	.00	0/ 0
312	37 94	ЦАРЕВА ГОРА прис.пут		6320	.00	0/ 0
313	39 88	ЗЕЛЕНГОРА прис.пут		26020	.00	0/ 0
314	44 125	ПРИЛЕКА ЧАИРА прис.пут		2860	.00	0/ 0
318	51 163	ПРИЛЕВОР-ЈЕЛОВА ДОЛА прис.пут		53470	.00	0/ 0
319	45 174	ТЈЕНТИШТЕ-ВУЧЕВО прис.пут		96252	.00	0/ 0

320	46 185	МЛАКВЕ-КОБИЛ ВОДА прис.пут	20800	.00	0/ 0
321	32 184	КОБИЛ ВОДА прис.пут	6800	.00	0/ 0
322	47 176	КОБИЛ ВОДА прис.пут	57110	.00	0/ 0
323	47 176	ЖДРИЈЕЛО прис.пут	14710	.00	0/ 0
324	48 174	СУХА ГОРА прис.пут	9360	.00	0/ 0
325	48 162	МАЛА ПОЉАНА прис.пут	43000	.00	0/ 0
			140164249	452235.75	

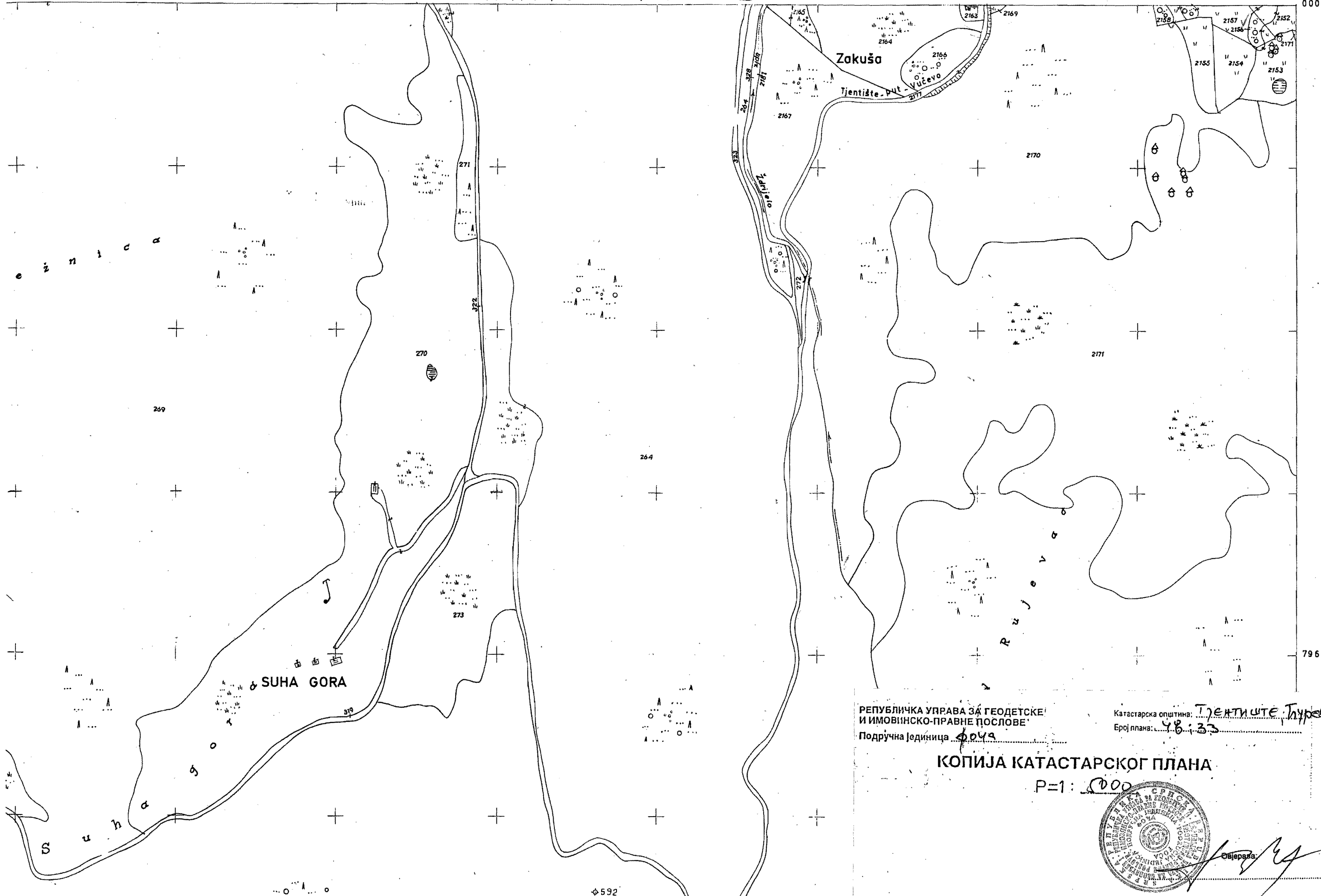
Накнада је ослобођена на основу члана 7. Закона о накнадама за коришћење података премјера и катастра некретнина и вршење услуга у области премјера и катастра некретнина ("Службени гласник РС", бр. 19/96).



подручне јединице:

Виде Вуковић

К.О. ТЈЕНТИШТЕ - 48, ТУРЕВО - 33

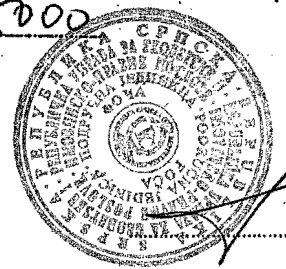


РЕПУБЛИЧКА УПРАВА ЗА ГЕОДЕТСКЕ
И ИМОВИНСКО-ПРАВНЕ ПОСЛОВЕ
Подручна јединица Фоча

Катастарска општина: Тјентиште, Турево
Број плана: 48:33

КОПИЈА КАТАСТАРСКОГ ПЛАНА

Р=1: 000



Објерва: *[Signature]*

Ko. Vučevo
Opština: PLUŽINE
S.R. CRNA GORA

U b l o v i

P l a n

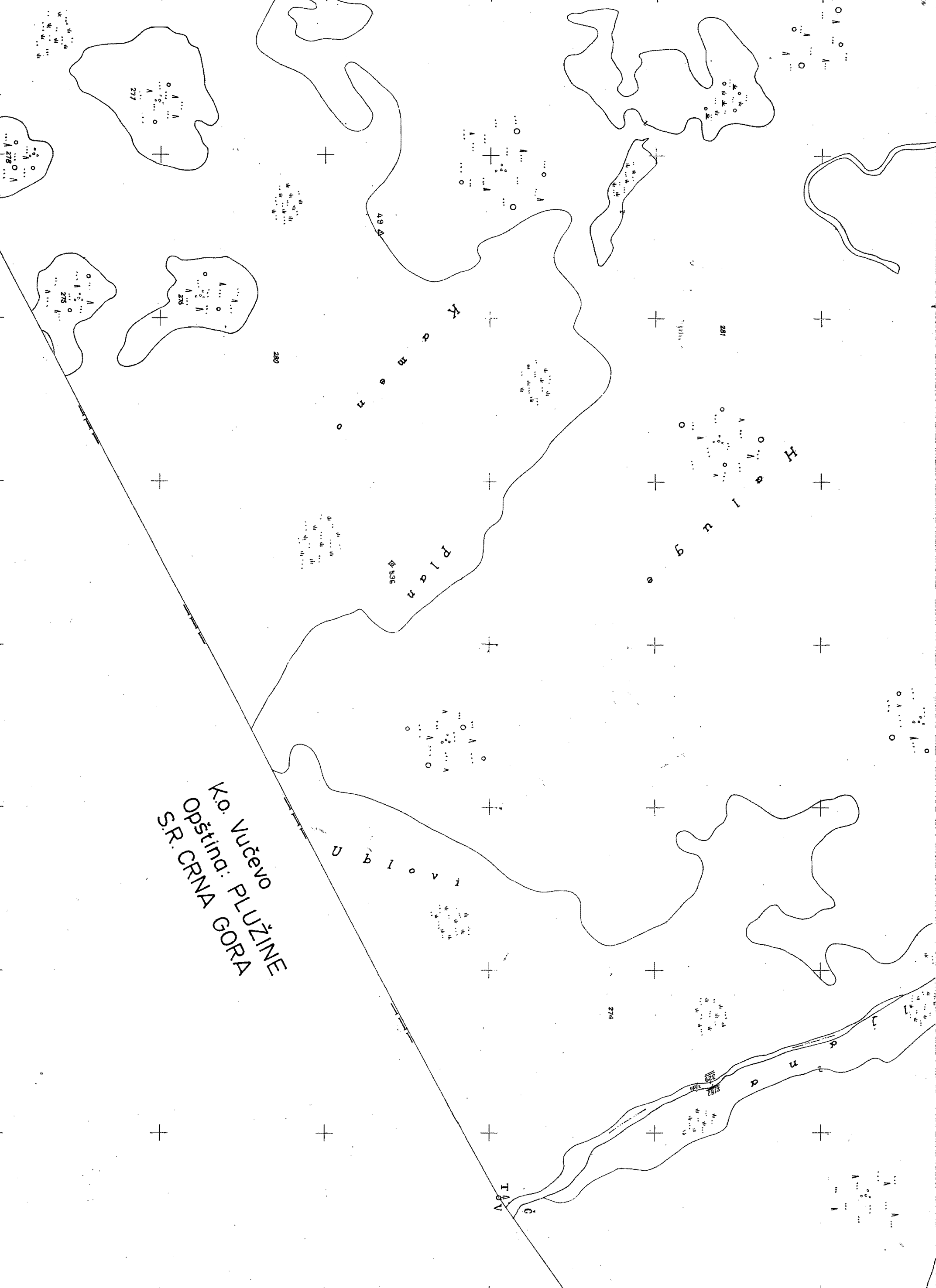
H
I
R
G

ni

56

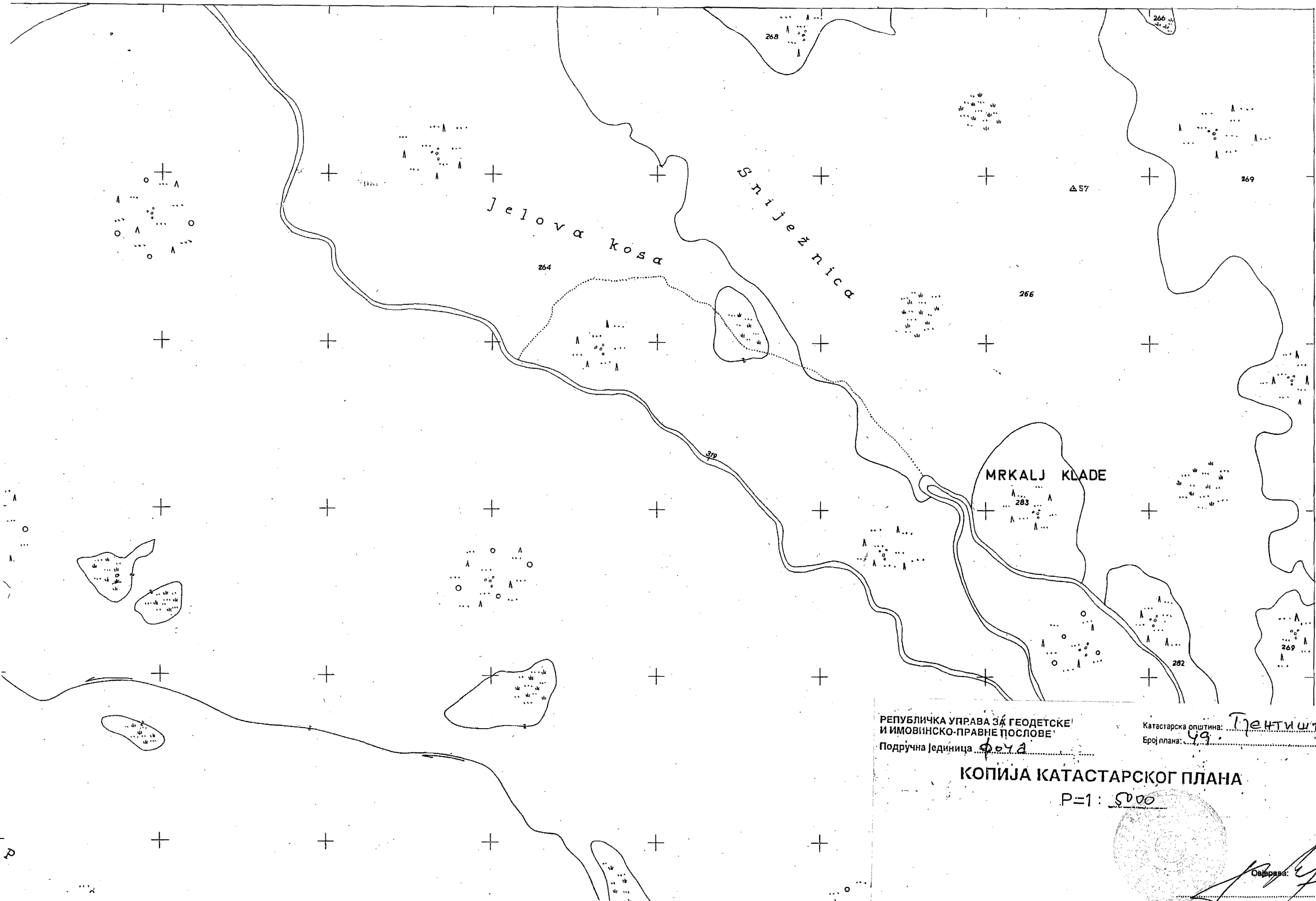
56

05



794
000

795




РЕПУБЛИЧКА УПРАВА ЗА ГЕОДЕТСКЕ
И ИМОВИНСКО-ПРАВНЕ ПОСЛОВЕ
Подручна јединица Фоча

Катастарска општина: Тјентиште
Број плана: 49

КОПИЈА КАТАСТАРСКОГ ПЛАНА

Р=1: 5000



Одобрава: *[Signature]*



Vidikovac

325

297

281

281

281

Δ 108 Javorino

297

794
795

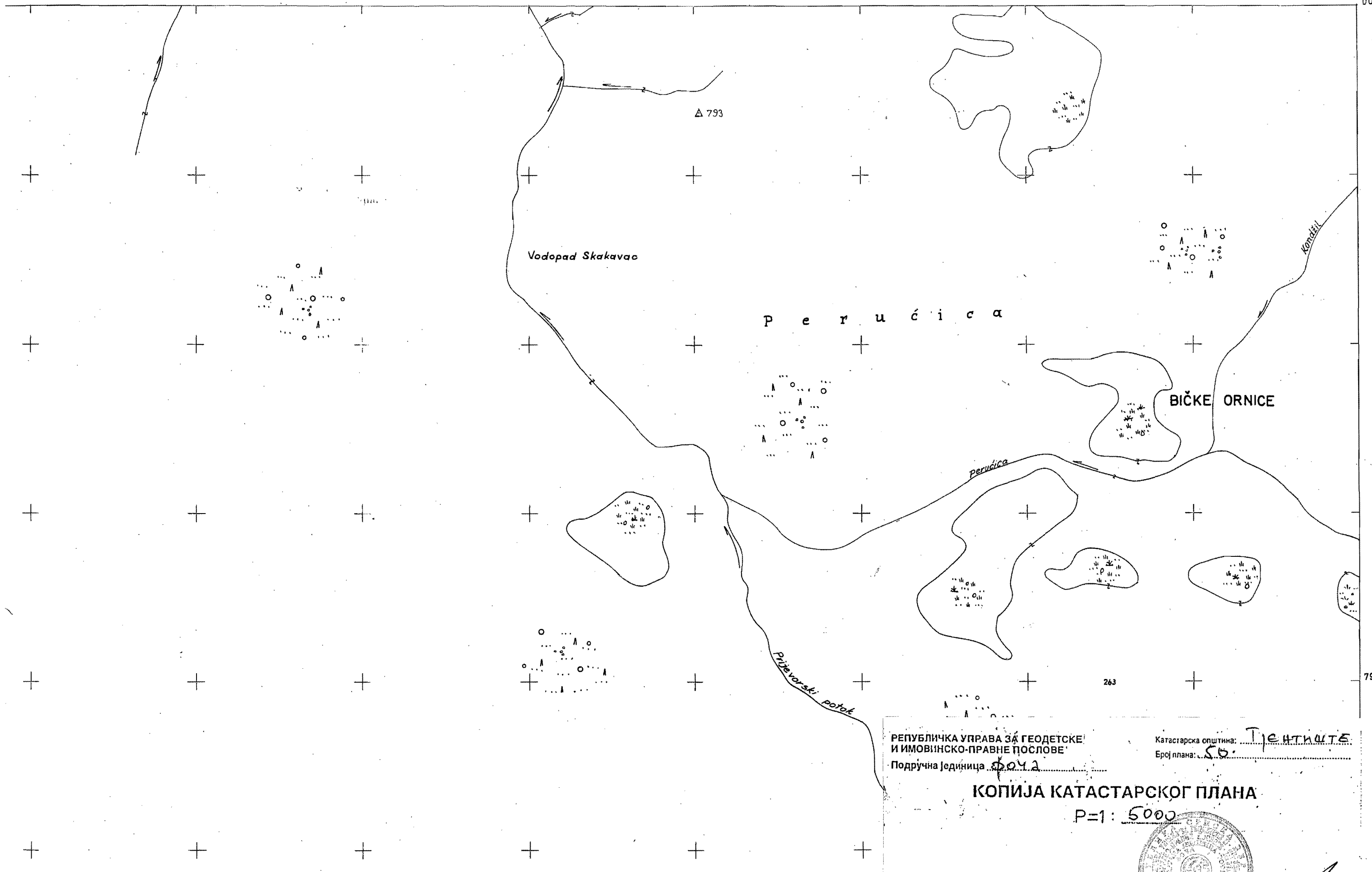
795

295

296

297

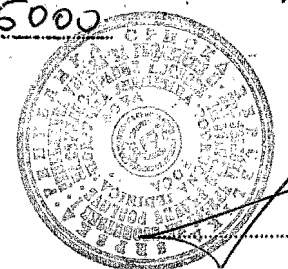
298



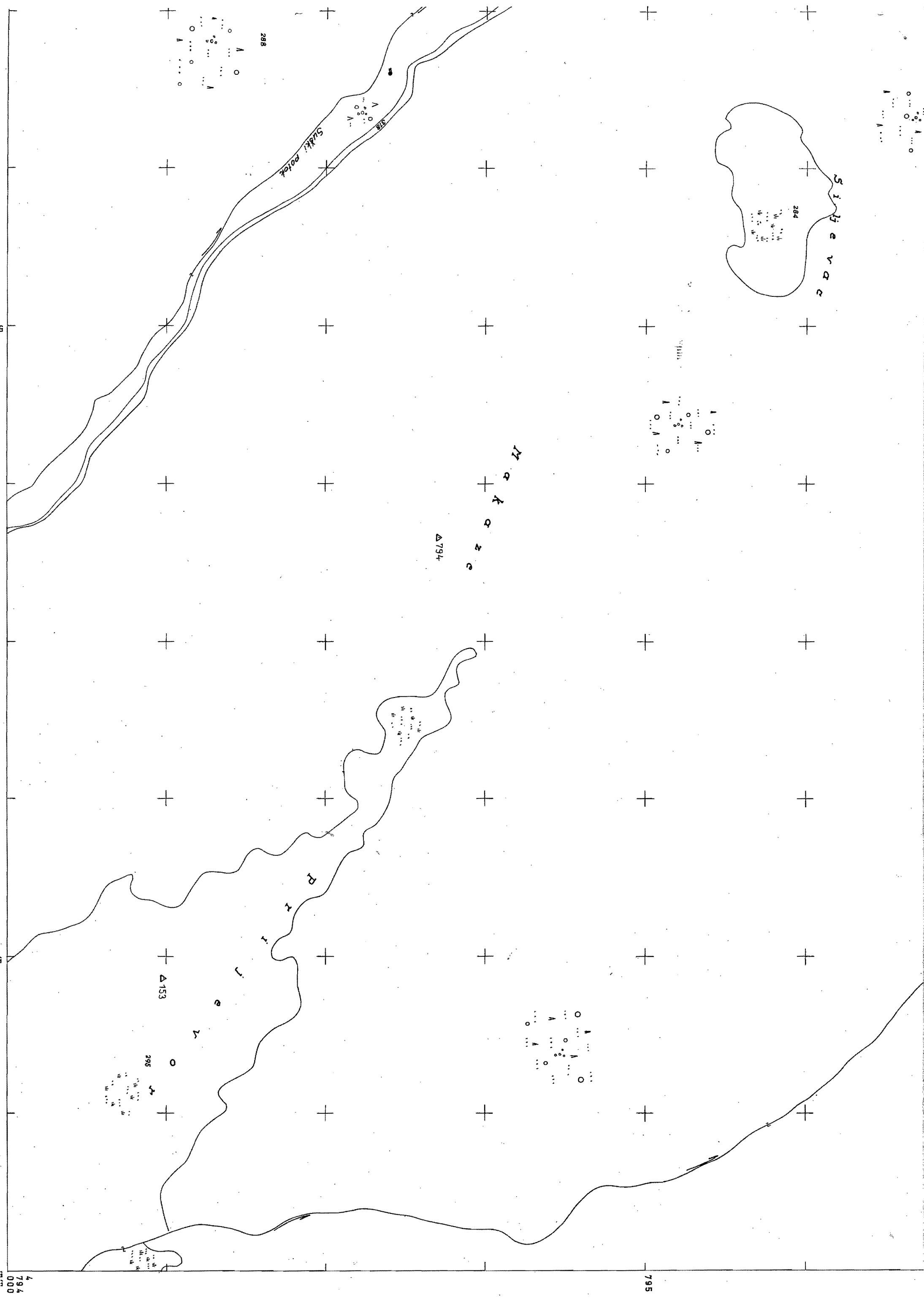
РЕПУБЛИЧКА УПРАВА ЗА ГЕОДЕТСКЕ И ИМОВИНСКО-ПРАВНЕ ПОСЛОВЕ
 Подручна јединица Фоча
 Катастарска општина: Тјентиште
 Број плана: 50

КОПИЈА КАТАСТАРСКОГ ПЛАНА

Р=1: 5000

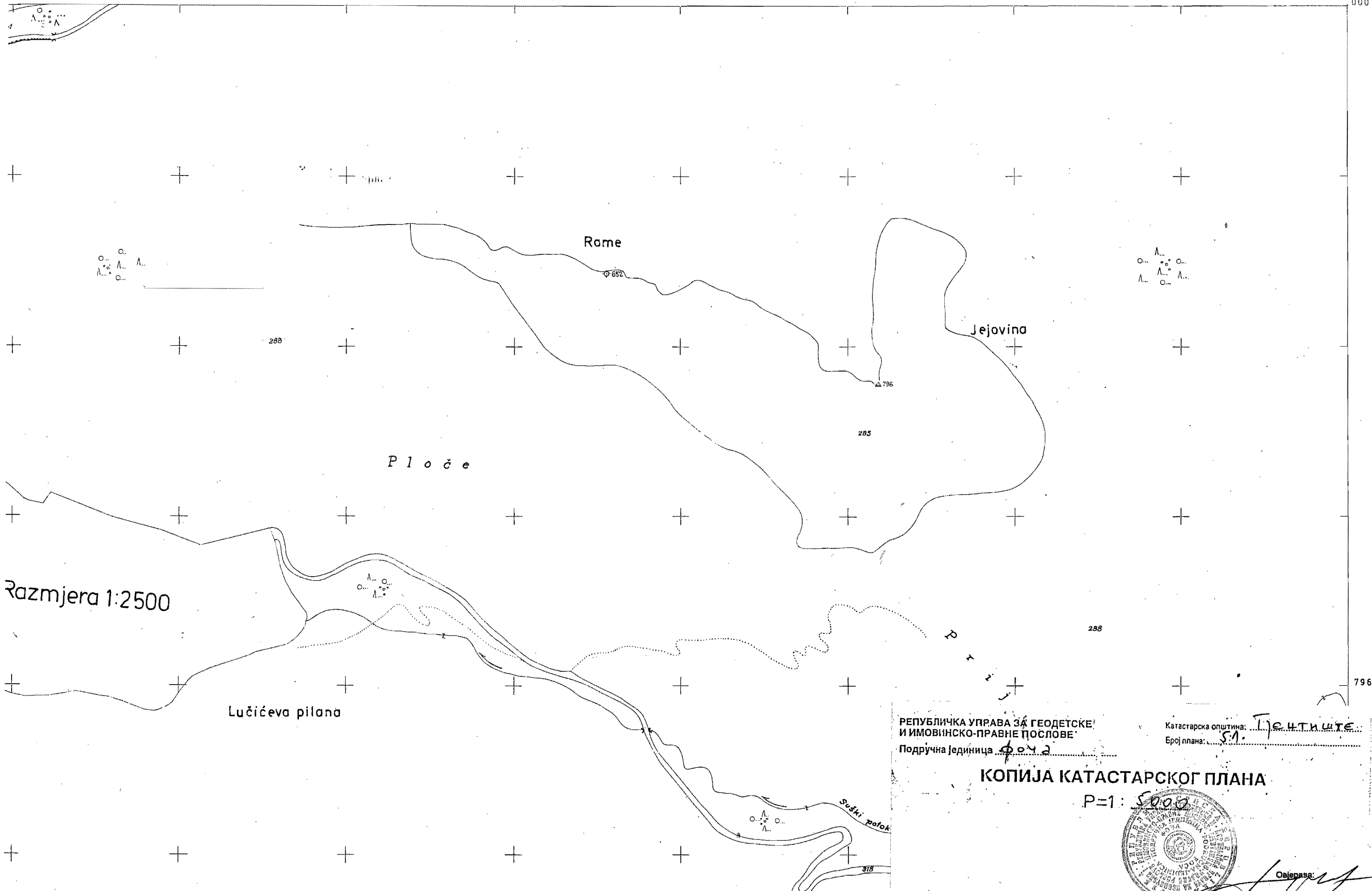


Свијерава: *[Signature]*



794
000

795




Razmjera 1:2500

РЕПУБЛИЧКА УПРАВА ЗА ГЕОДЕТСКЕ
И ИМОВИНСКО-ПРАВНЕ ПОСЛОВЕ
Подручна јединица Фоча

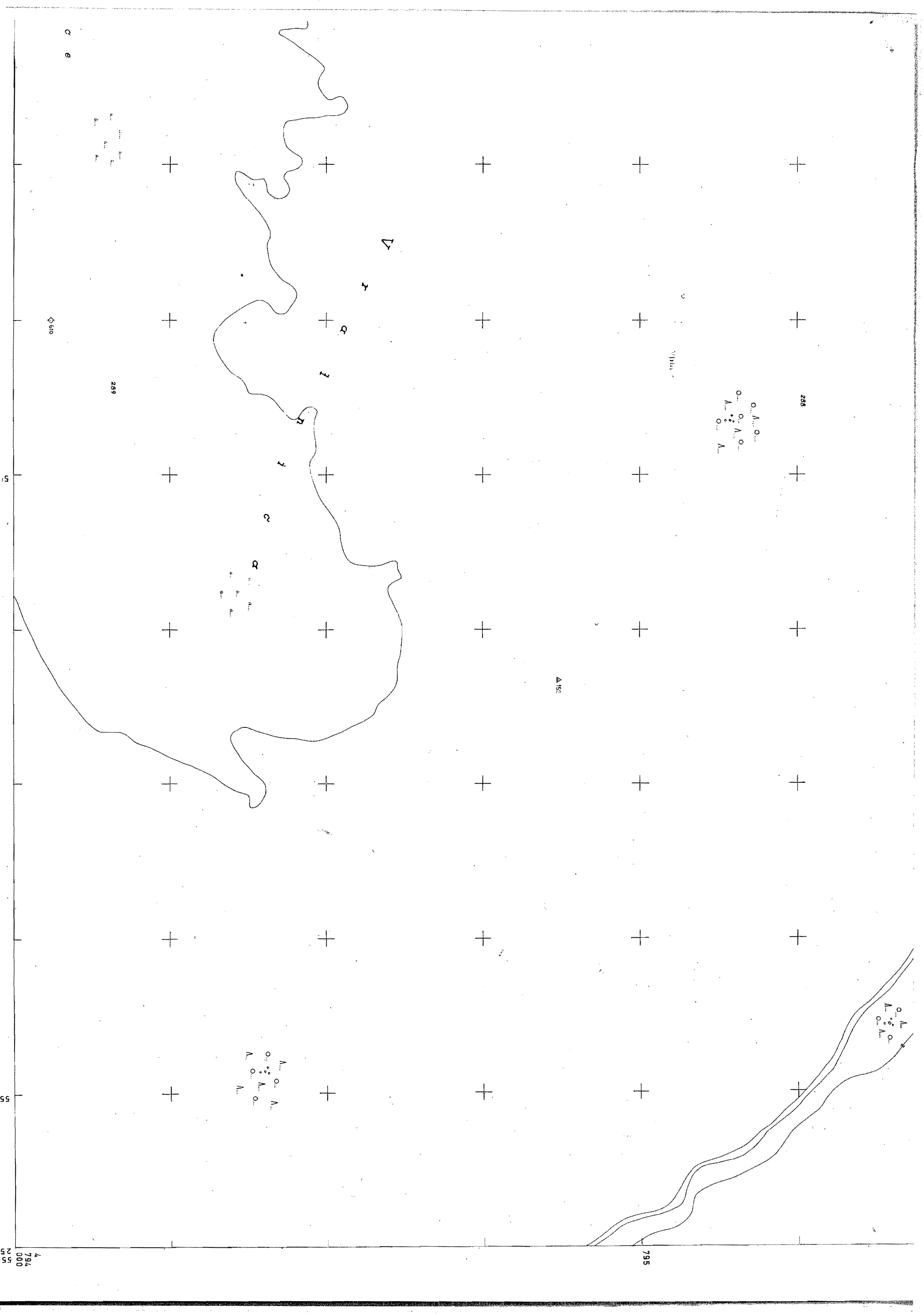
Катастарска општина: Тјентиште
Број плана: 51

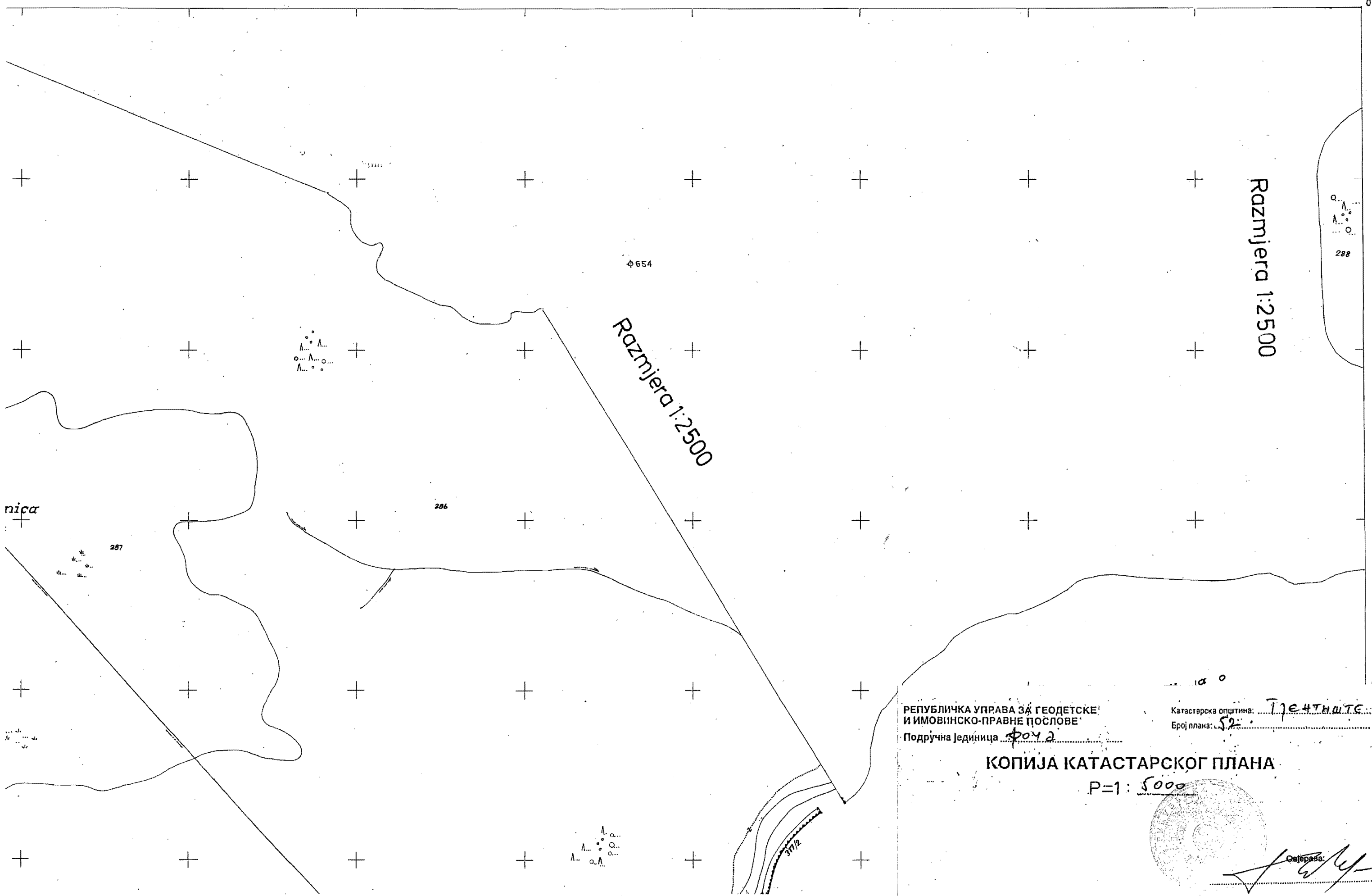
КОПИЈА КАТАСТАРСКОГ ПЛАНА

P=1: 5000



Објерава: *[Signature]*





Razmjera 1:2500

Razmjera 1:2500


РЕПУБЛИЧКА УПРАВА ЗА ГЕОДЕТСКЕ
И ИМОВИНСКО-ПРАВНЕ ПОСЛОВЕ

Катастарска општина: Тјентиште
Број плана: 52

Подручна Јединица: Фоча

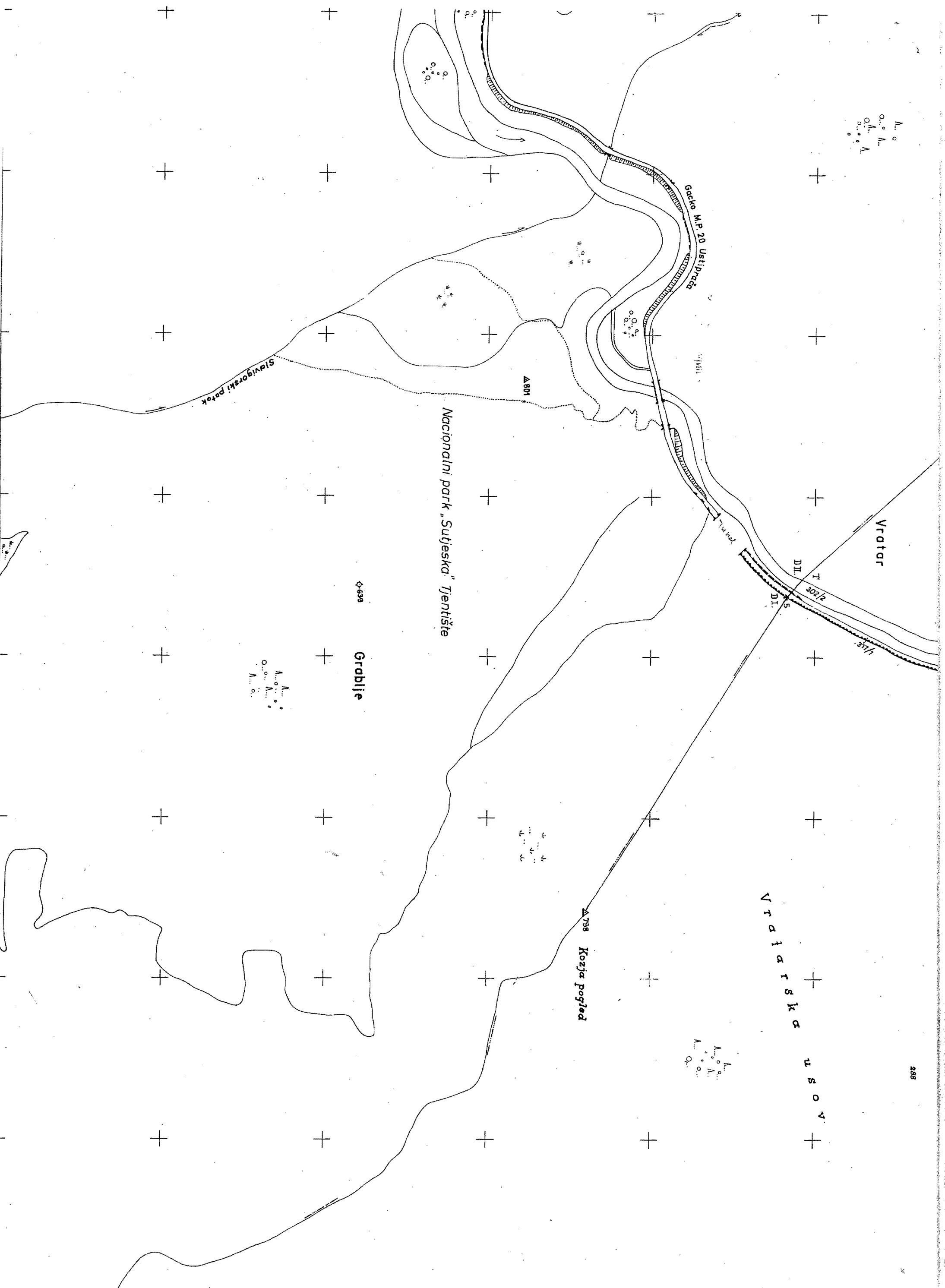
КОПИЈА КАТАСТАРСКОГ ПЛАНА

Р=1: 5000



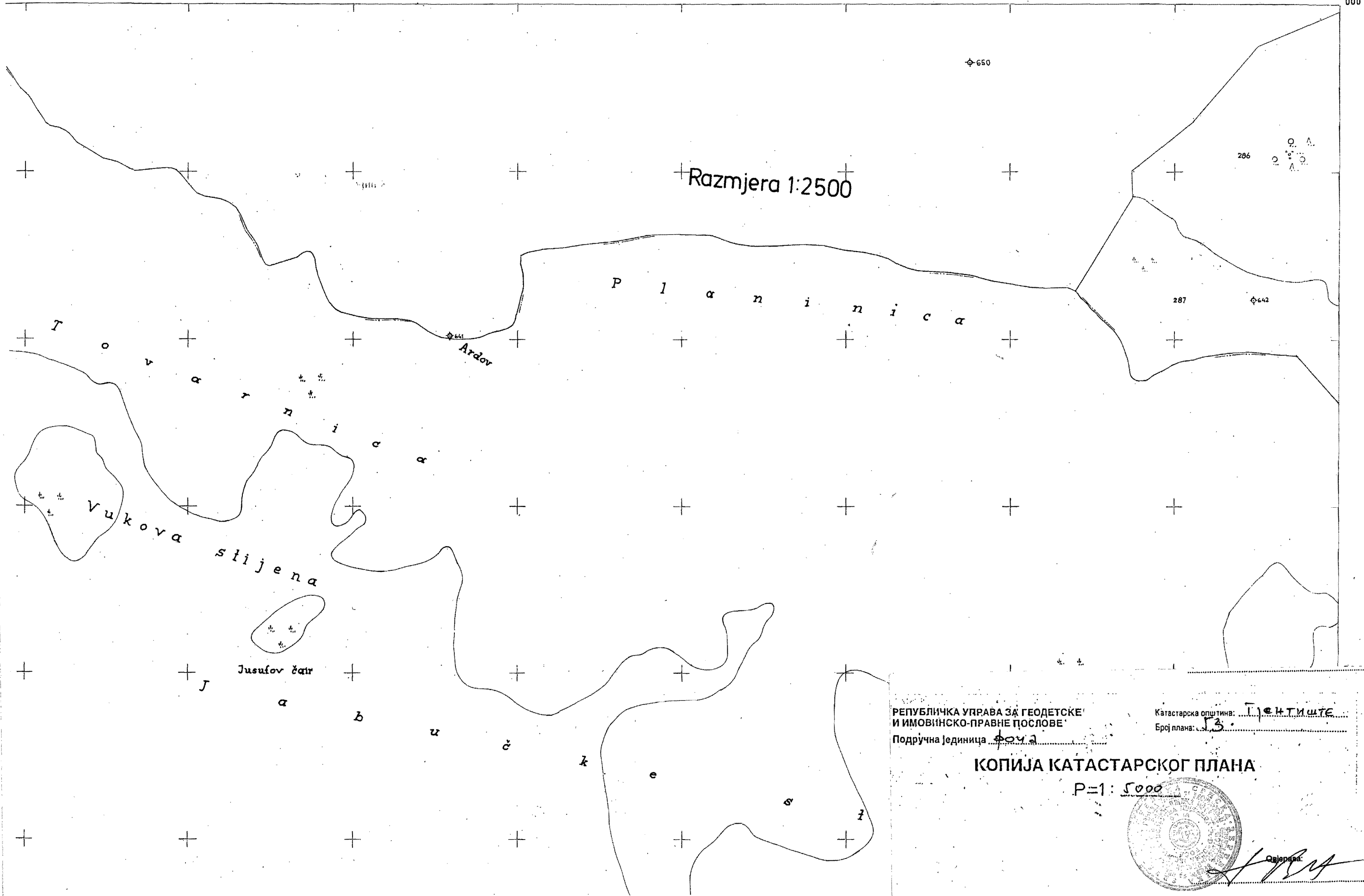
Својеручно:
[Signature]

▲ 0.0
 ○ 0.0
 ○ 0.0
 ○ 0.0
 ▲ 0.0



▲ 0.0
 ○ 0.0
 ○ 0.0
 ○ 0.0
 ▲ 0.0


▲ 0.0
 ○ 0.0
 ○ 0.0
 ○ 0.0
 ▲ 0.0



РЕПУБЛИЧКА УПРАВА ЗА ГЕОДЕТСКЕ И ИМОВИНСКО-ПРАВНЕ ПОСЛОВЕ
 Подручна Јединица Фоча
 Катастарска општина: Тјентиште
 Број плана: ГЗ

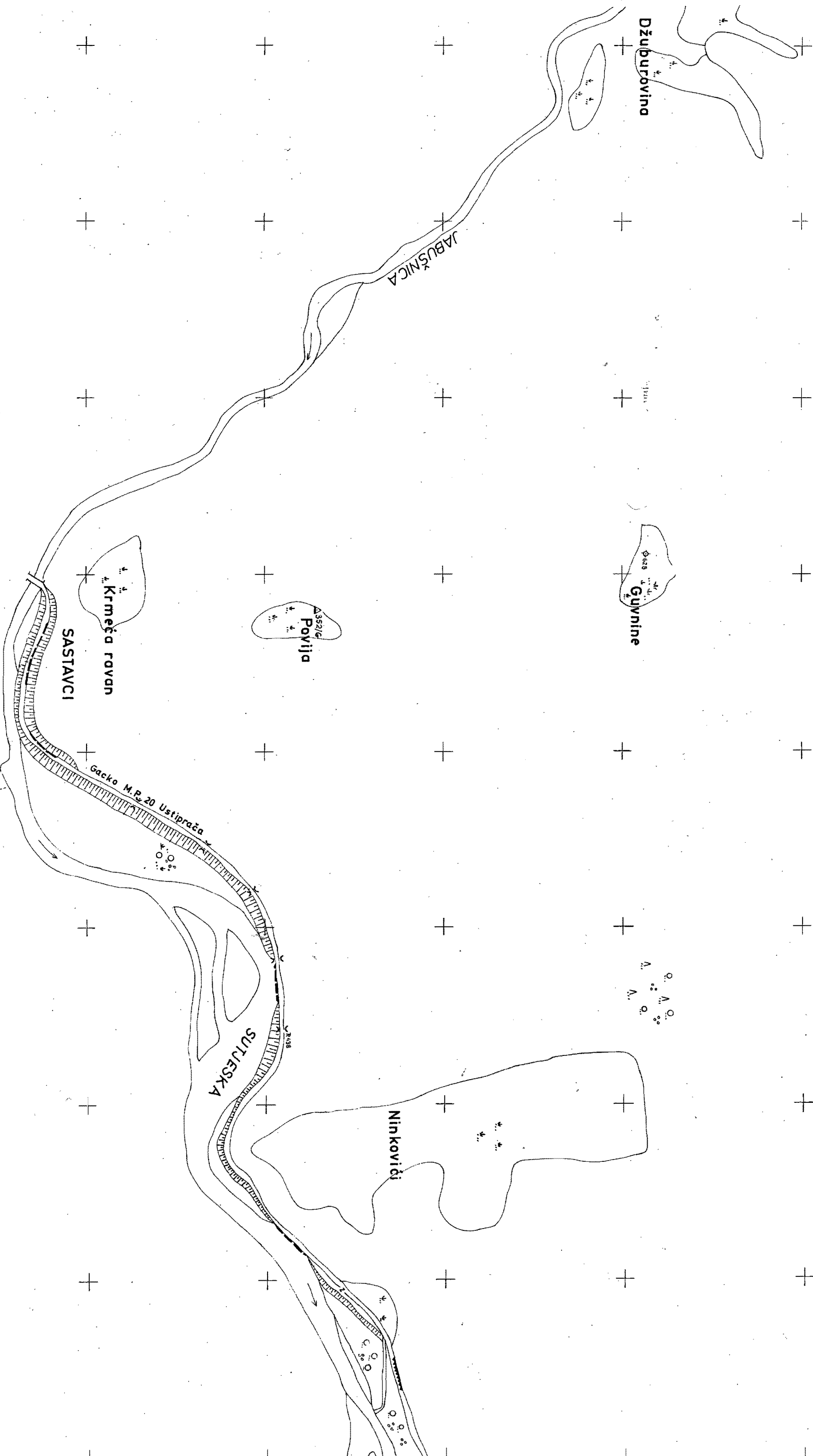
КОПИЈА КАТАСТАРСКОГ ПЛАНА

P=1:5000



Својеручно: *[Signature]*

Nacionalni park „Sutjeska“ Tjentšte



Džubrovina

JABUŠNICA

Guvnine

Povlja

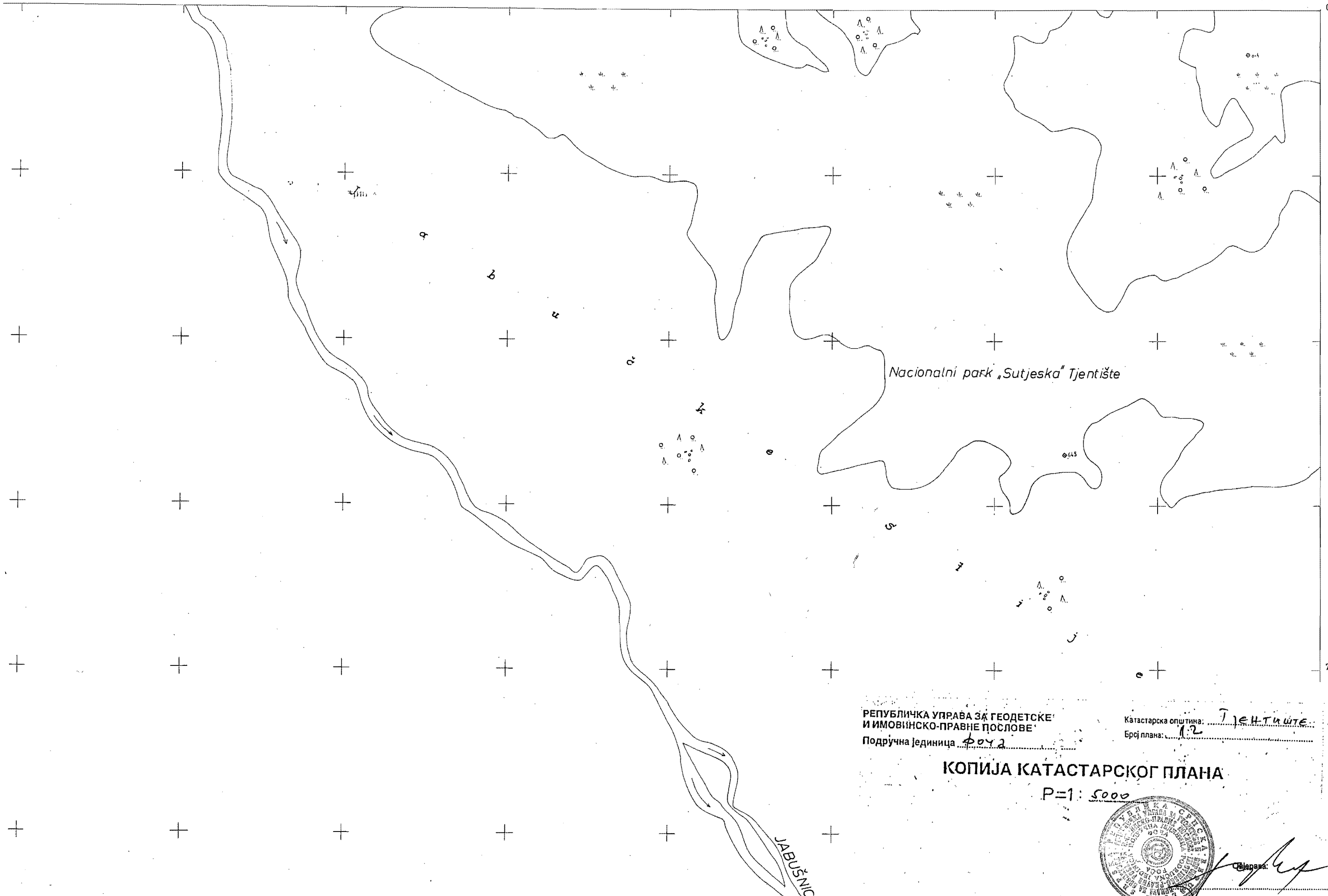
SASTAVCI

Kremeča rovan

Gacka M.P. 20 Ustiprača

SUTJESKA

Ninkovići




Nacionalni park „Sutjeska“ Tjentište


РЕПУБЛИЧКА УПРАВА ЗА ГЕОДЕТСКЕ
И ИМОВИНСКО-ПРАВНЕ ПОСЛОВЕ
Подручна Јединица Фоча

Катастарска општина: Тјентиште
Број плана: 12

КОПИЈА КАТАСТАРСКОГ ПЛАНА

P=1: 5000



Својеручно: 

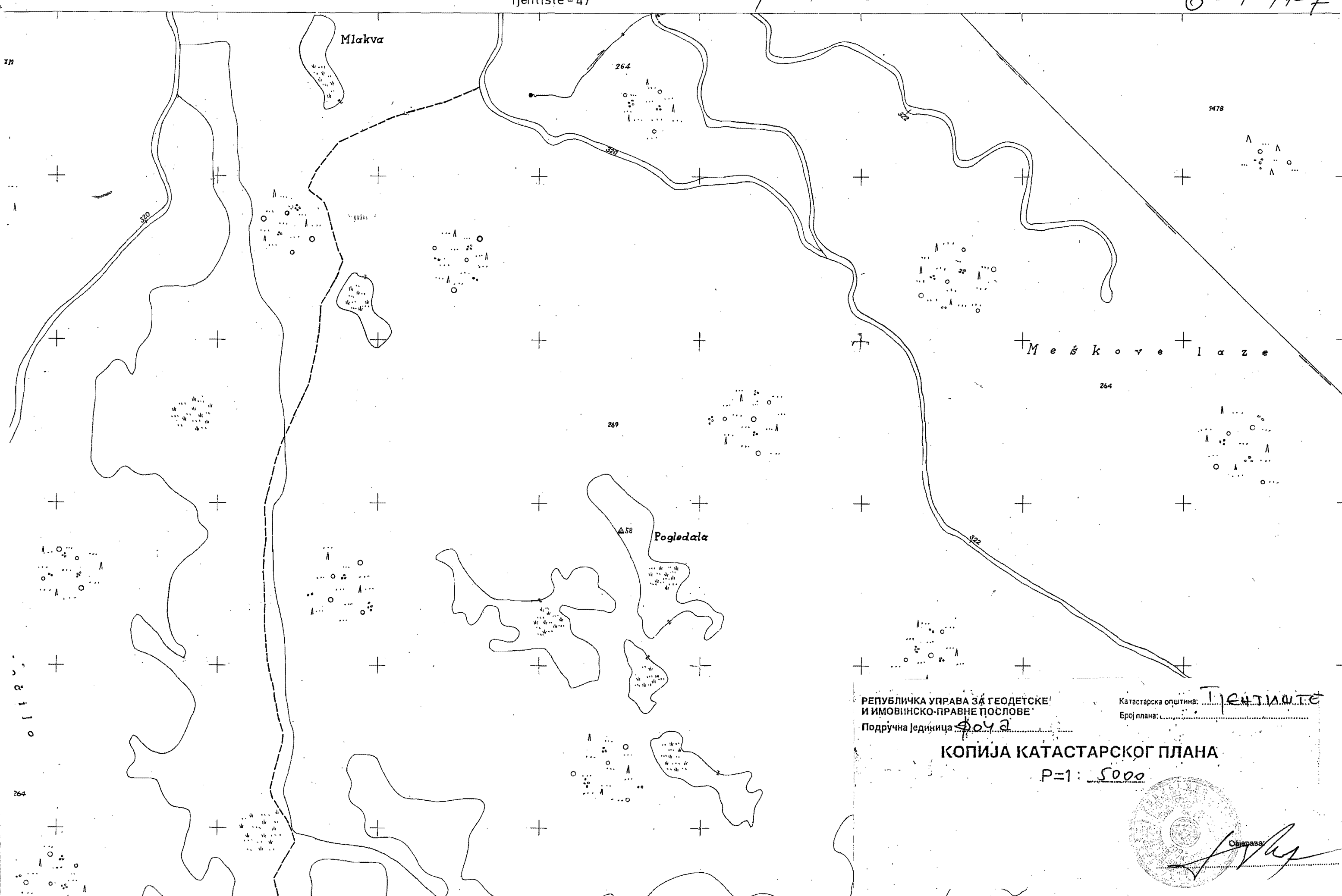
Tjentište-47

P = 1:5000

xn

0112

264




РЕПУБЛИЧКА УПРАВА ЗА ГЕОДЕТСКЕ
И ИМОВИНСКО-ПРАВНЕ ПОСЛОВЕ
Подручна јединица Фоча

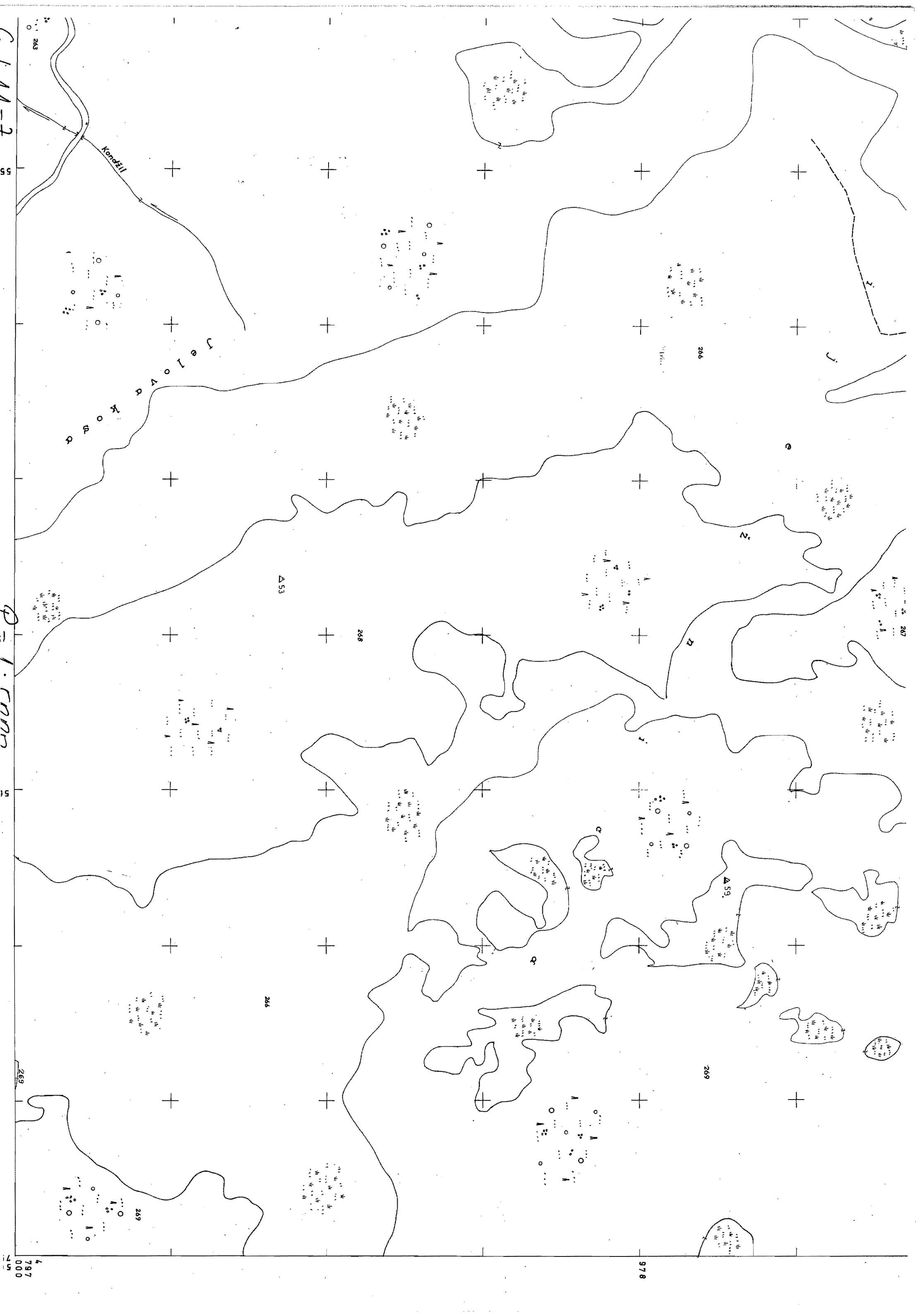
Катастарска општина: ТЈЕНТИШТЕ
Број плана:

КОПИЈА КАТАСТАРСКОГ ПЛАНА

P=1: 5000



Објављено
[Signature]



111-7

1:5000

797
000

978

Tjentište-46

P = 1:5000

4
800
000

φ 518

φ 553

Δ 786

Razmjera 1:2500

φ 519

Š
i
r
o
k
o


K
e
l
i
e
r

РЕПУБЛИЧКА УПРАВА ЗА ГЕОДЕТСКЕ
И ИМОВИНСКО-ПРАВНЕ ПОСЛОВЕ
Подручна Јединица Фоча

Катастарска општина: Тјентиште
Број плана: 45

КОПИЈА КАТАСТАРСКОГ ПЛАНА

P=1:5000



Својеручно
[Signature]

61.M-6

MAKROSTROJNOVA OPŠTINA I VEŠTAČENJE



P=1:5000

550
558
797
4

798

Δ790

K.o. TJENTIŠTE-44,

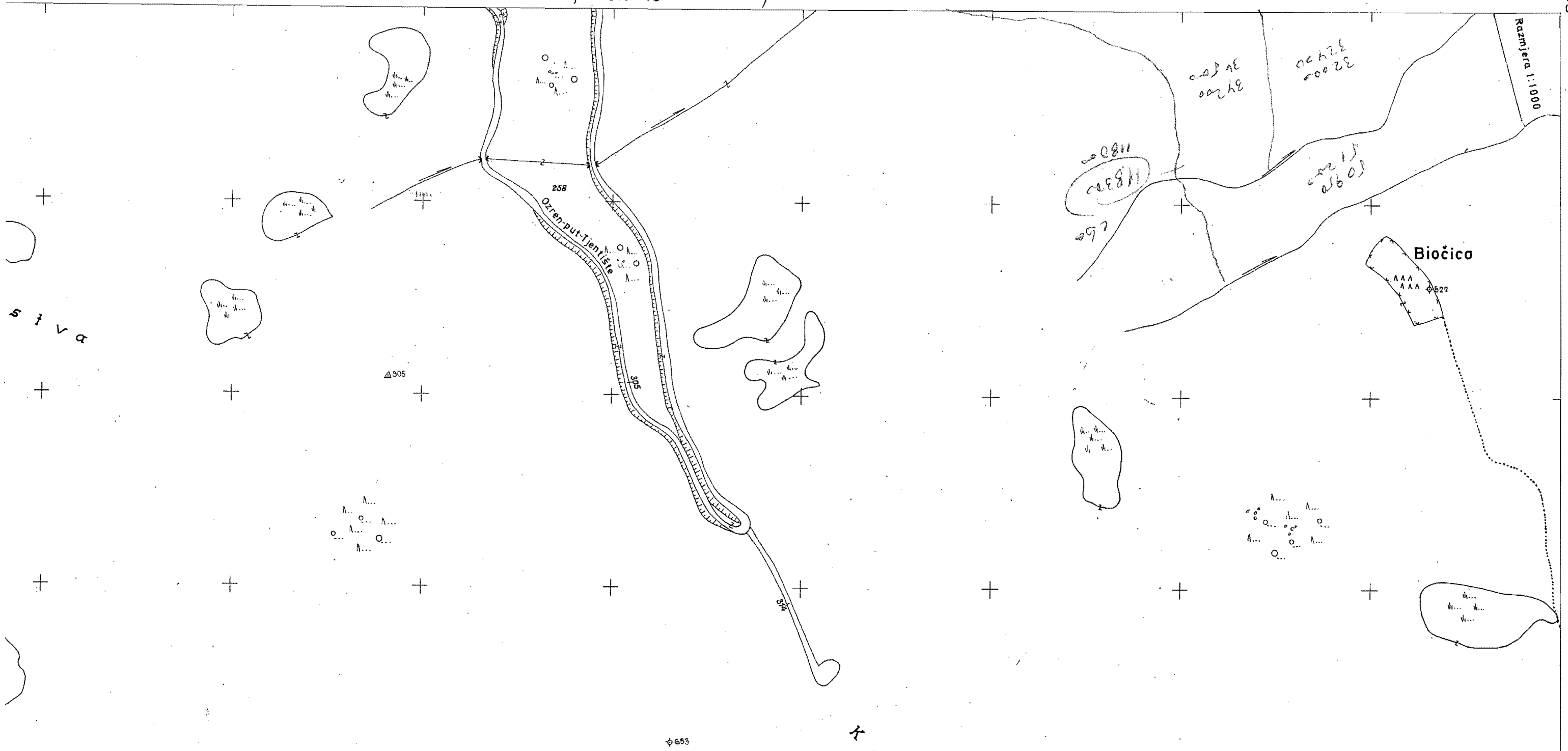
P = 1:5000

NARODNA ODBRANA
SLUŽBENA TAJNA
I N T E R N O

6 1 1 1 - 5

Tjentište-45

4
80
00



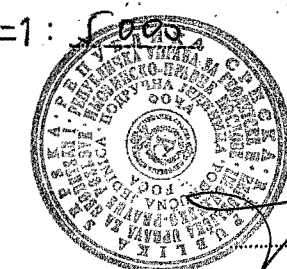
Razmjera 1:1000

Biočica

РЕПУБЛИЧКА УПРАВА ЗА ГЕОДЕТСКЕ И ИМОВИНСКО-ПРАВНЕ ПОСЛОВЕ
 Подручна Јединица *Фоча*
 Катастарска општина: *Тјентиште*
 Број плана: *44*

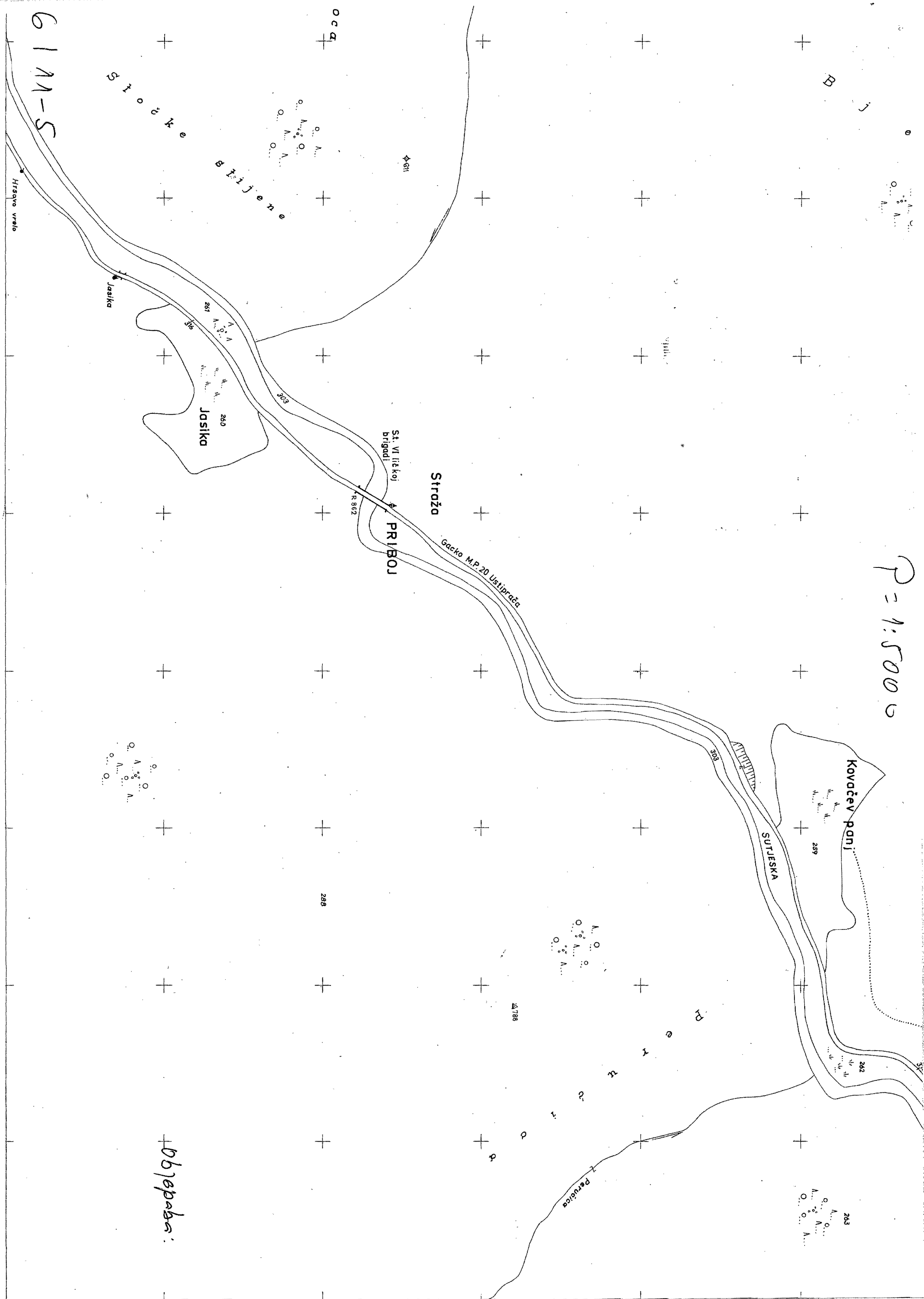
КОПИЈА КАТАСТАРСКОГ ПЛАНА

P=1:5000



Датум издава: *[Signature]*

P = 1:5000



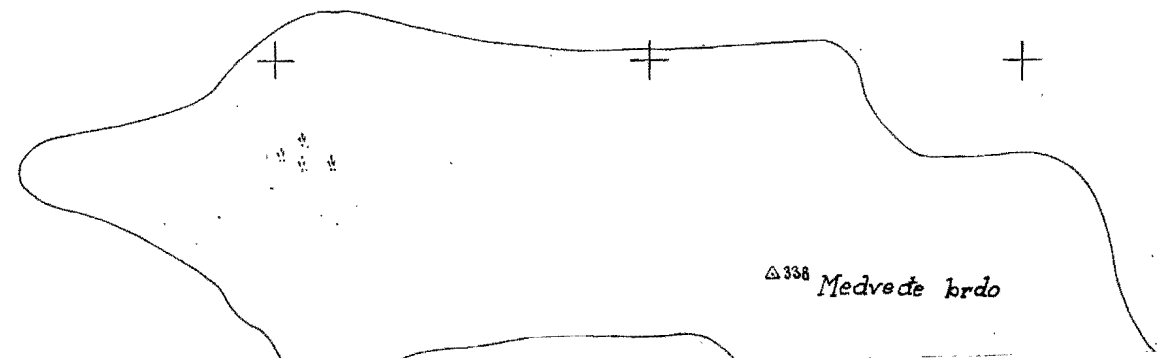
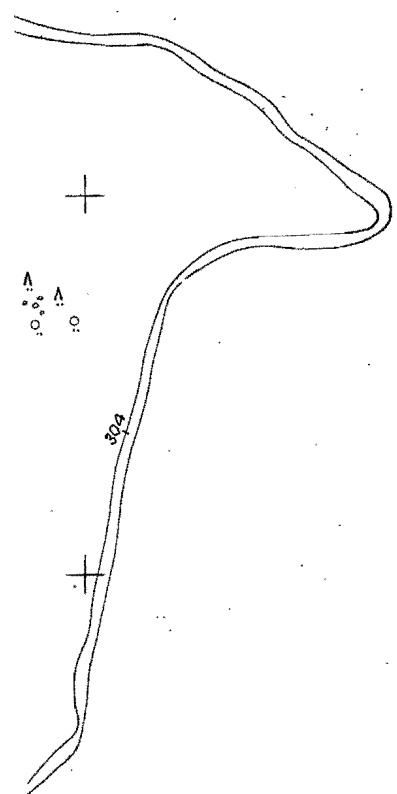
Tjentište -44

P = 1:5000

4
801
000

Tišovo brdo

P l e ć e



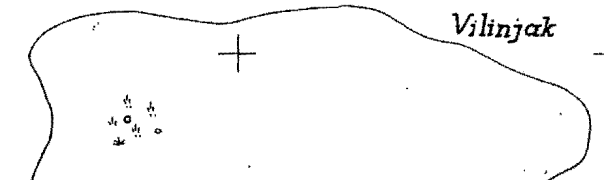
Δ338 Medvede brdo

254

s i j e r e

a b k e

i



Vilnjak


РЕПУБЛИЧКА УПРАВА ЗА ГЕОДЕТСКЕ
И ИМОВИНСКО-ПРАВНЕ ПОСЛОВЕ
Подручна јединица Фоча

Катастарска општина: Тјентиште
Број плана: 43

799

КОПИЈА КАТАСТАРСКОГ ПЛАНА

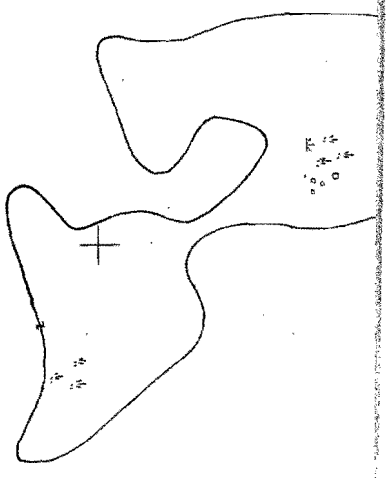
P=1:5000



Одобрава:

6 1 1 1 - 4

U P=1:5000



V. Siljeviće

△ 806

V. Siljevi

Pleće

Razmjera 1:2500

G. Stoca

255

256

△ 802

G 1 11-4

55

798

797
000

K.O.TJENTIŠTE -42

NARODNA ODBRANA
SLUŽBENA TAJNA
I N T E R N O

6 | 11 - 3

4
8 00
000

Tjentište-43

$P = 1:5000$

areva gora

△ 337

Bašćija glava

232

252

232

253

△ 816

304

261

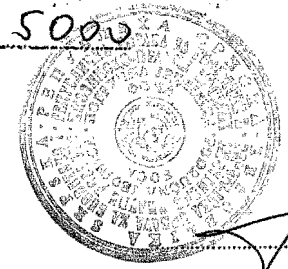
◇ 640

РЕПУБЛИЧКА УПРАВА ЗА ГЕОДЕТСКЕ
И ИМОВИНСКО-ПРАВНЕ ПОСЛОВЕ
Подручна Јединица Фоча

Катастарска општина: Тјентиште
Број плана: 12

КОПИЈА КАТАСТАРСКОГ ПЛАНА

$P = 1:5000$



Свјерава: *[Signature]*

Razmjera 1:2500

Haluga

Jezerina

284

A. A. A. A.

798

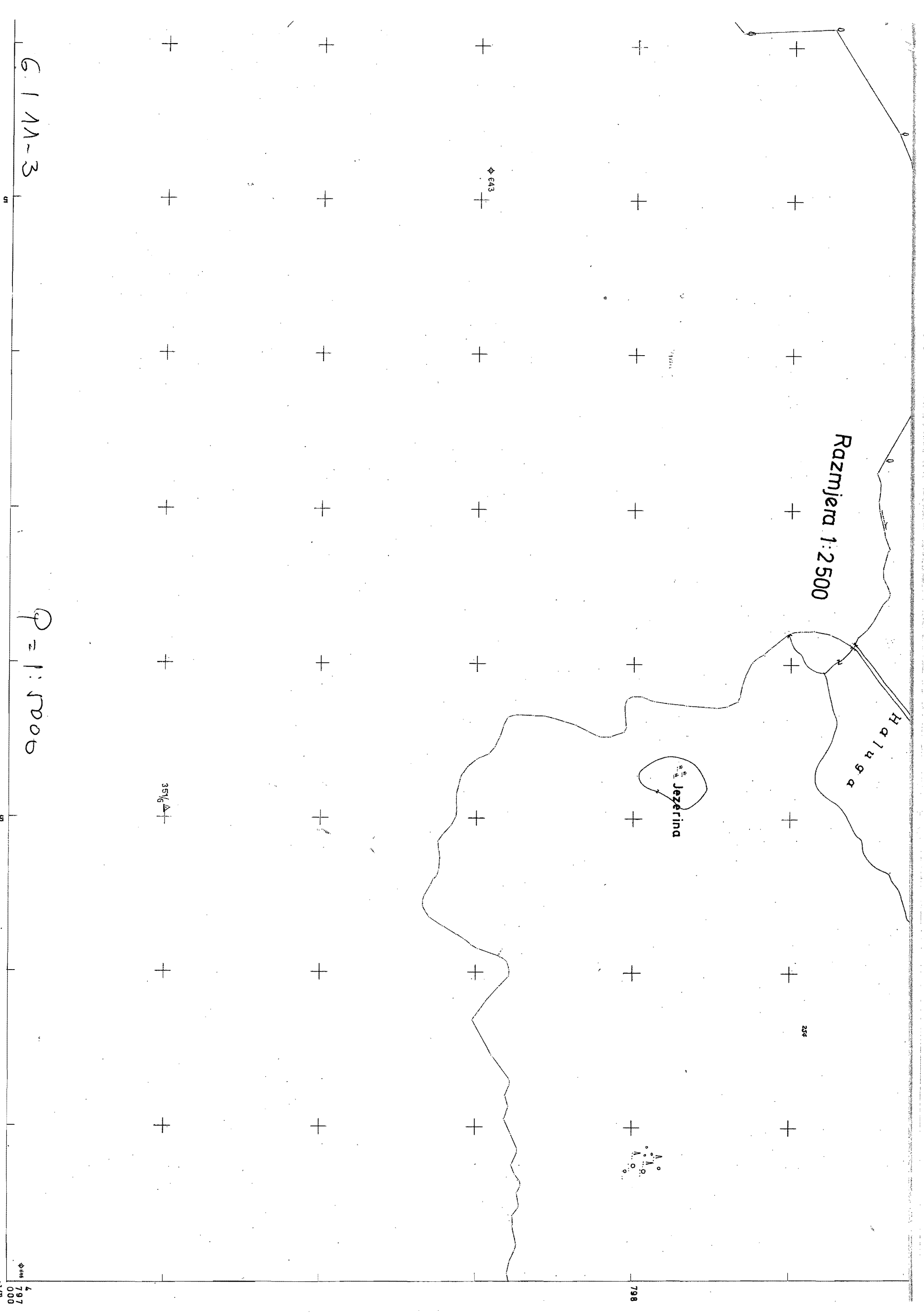
φ 643

351/6 Δ

G. 111-3

φ = 1:5000

φ 646
797
000



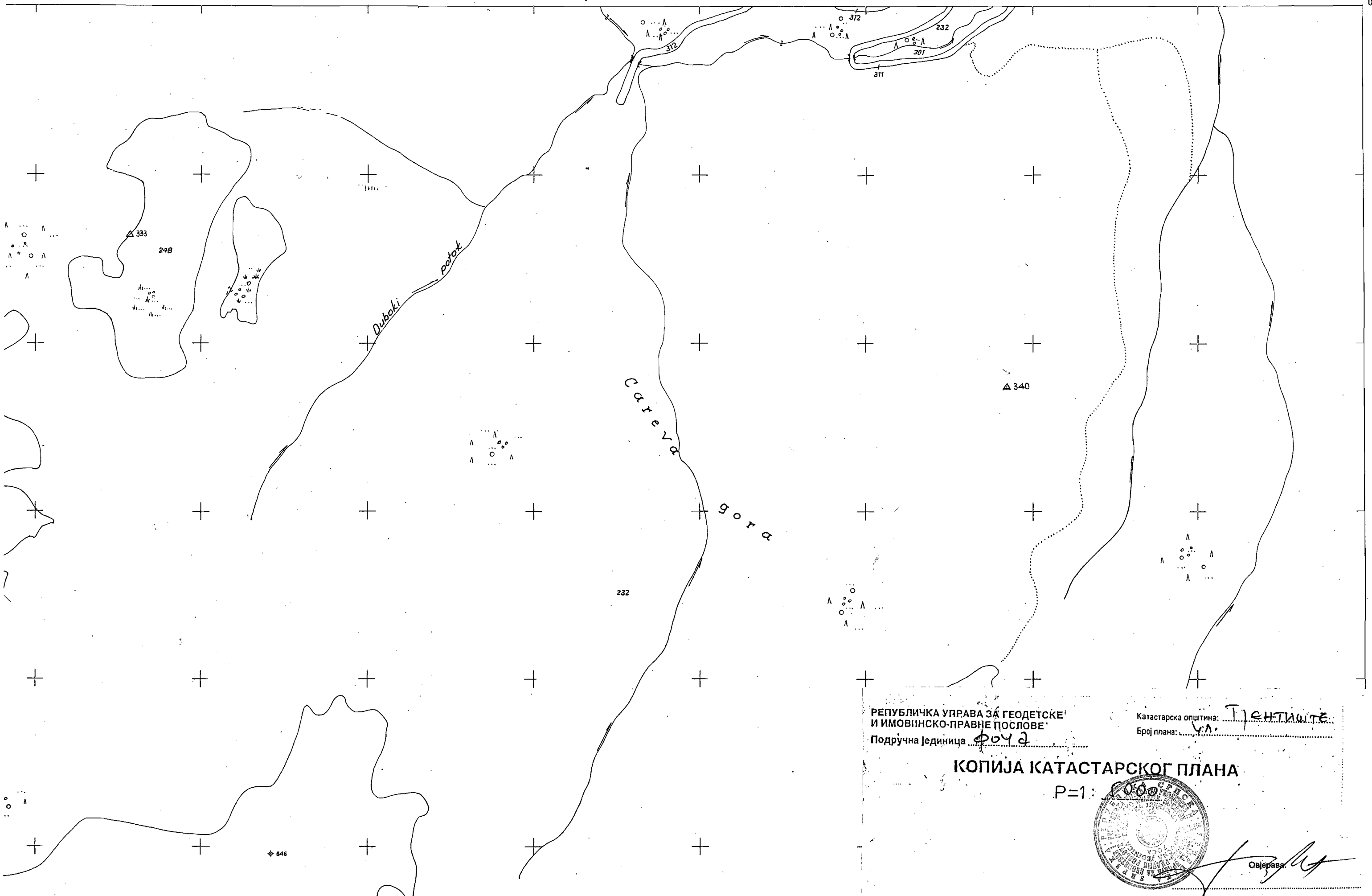
K.o. TJENTIŠTE-41

NARODNA ODBRANA
SLUŽBENA TAJNA
INTERNO

6 | 11 - 2

Tjentište-42 $P = 1:5000$

4
800
000




РЕПУБЛИЧКА УПРАВА ЗА ГЕОДЕТСКЕ
И ИМОВИНСКО-ПРАВНЕ ПОСЛОВЕ
Подручна Јединица Фоча

Катастарска општина: Тјентиште
Број плана: ул.

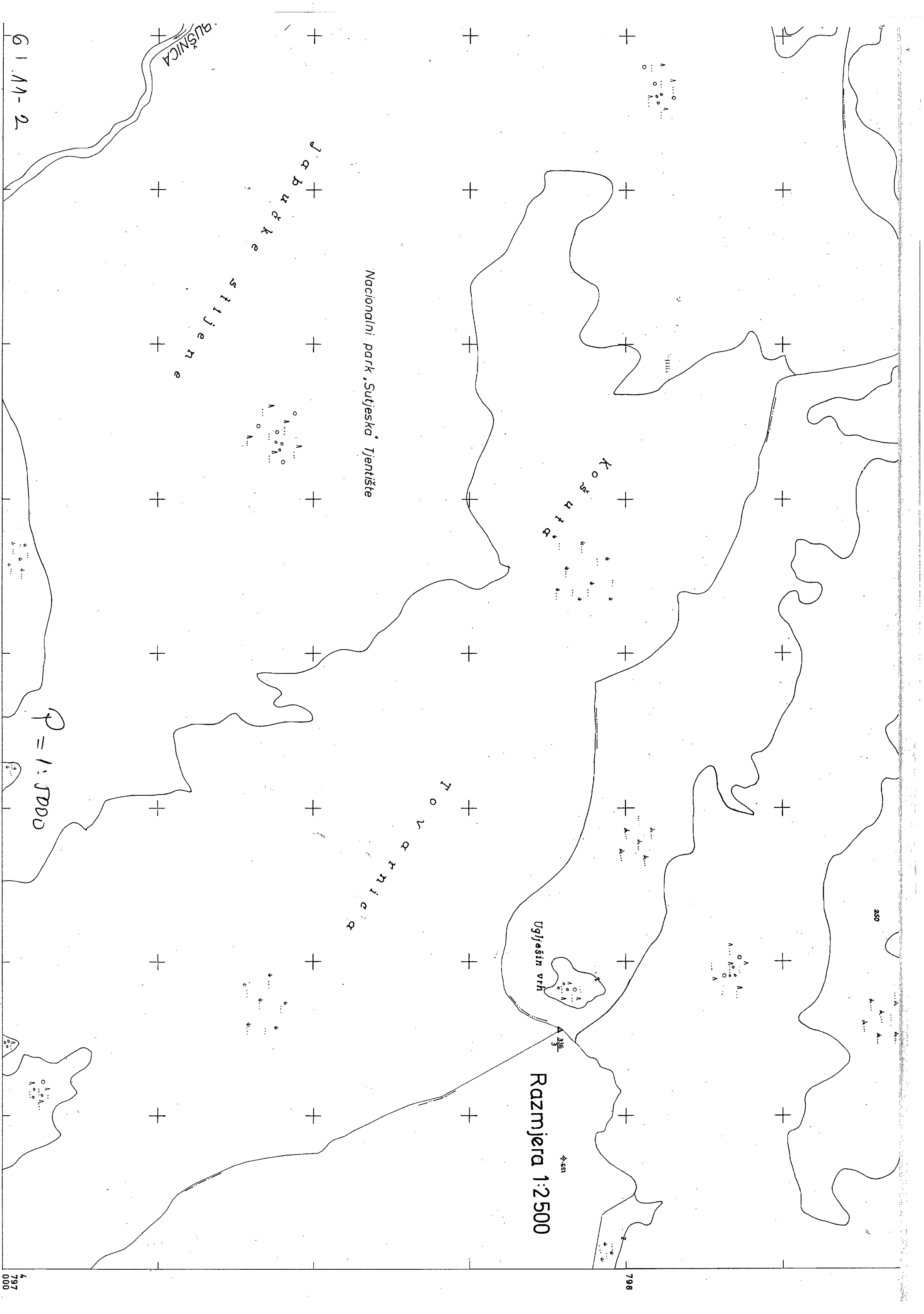
КОПИЈА КАТАСТАРСКОГ ПЛАНА

$P = 1:5000$



Овјерава: *[Signature]*

799



6111-2

BUŠNICA

Jabučke
stijene

Nacionalni park „Sutjeska“ Tjentište

KORUPE

TOLAKNIJA

Uglješin vrh

Razmjera 1:2500

$P = 1:5000$

250

798

4
797
000

K.O. TJENTIŠTE -40

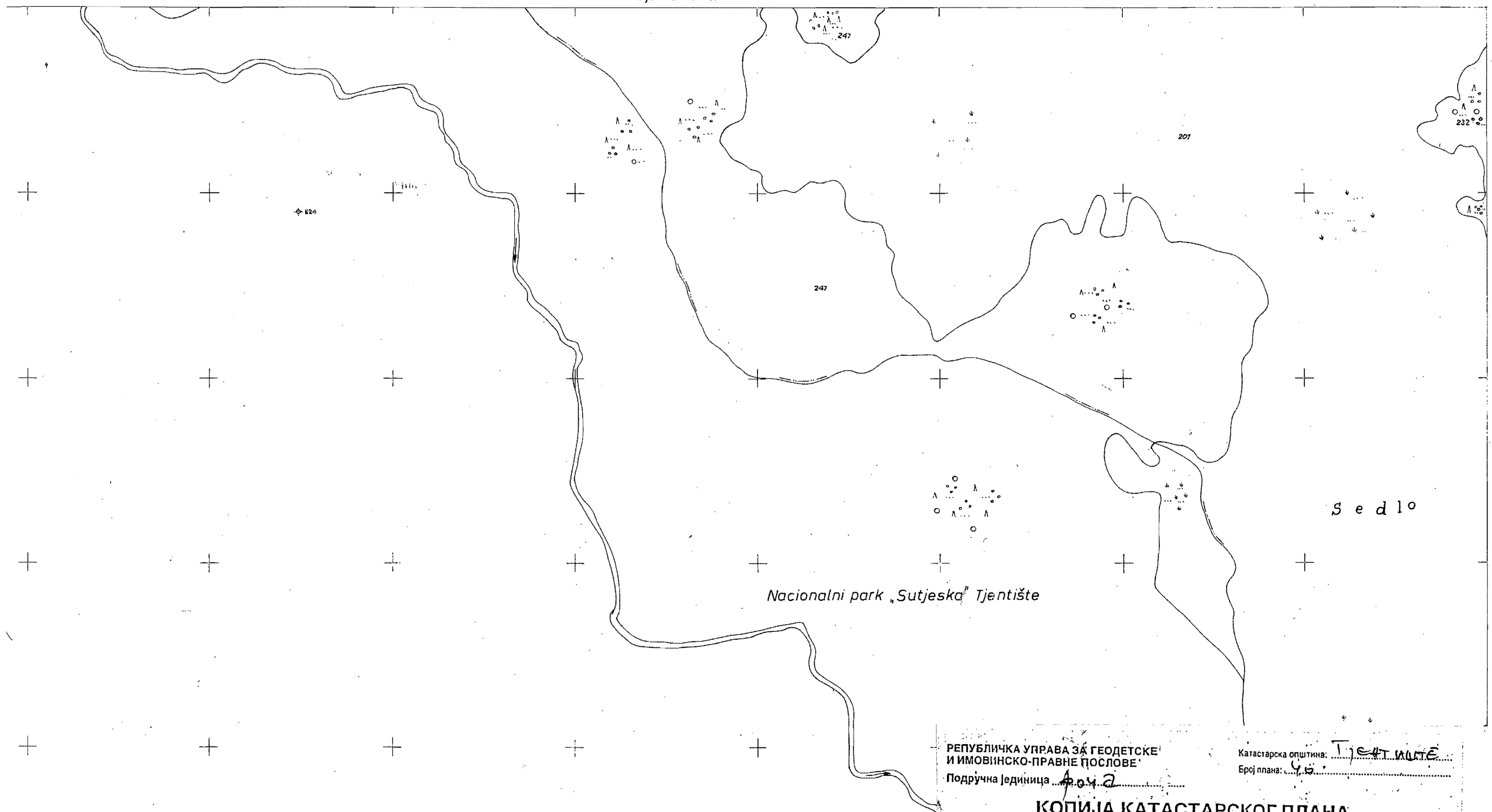
NARODNA ODBRANA
SLUŽBENA TAJNA
I N T E R N O

6 | 11 - 1

Tjentište-41

P = 1:5000

4
800
000




РЕПУБЛИЧКА УПРАВА ЗА ГЕОДЕТСКЕ
И ИМОВИНСКО-ПРАВНЕ ПОСЛОВЕ

Катастарска општина: ТЈЕНТИШТЕ
Број плана: 40

Подручна јединица: Аоча

КОПИЈА КАТАСТАРСКОГ ПЛАНА

P = 1:5000



Својеручно: *[Signature]*

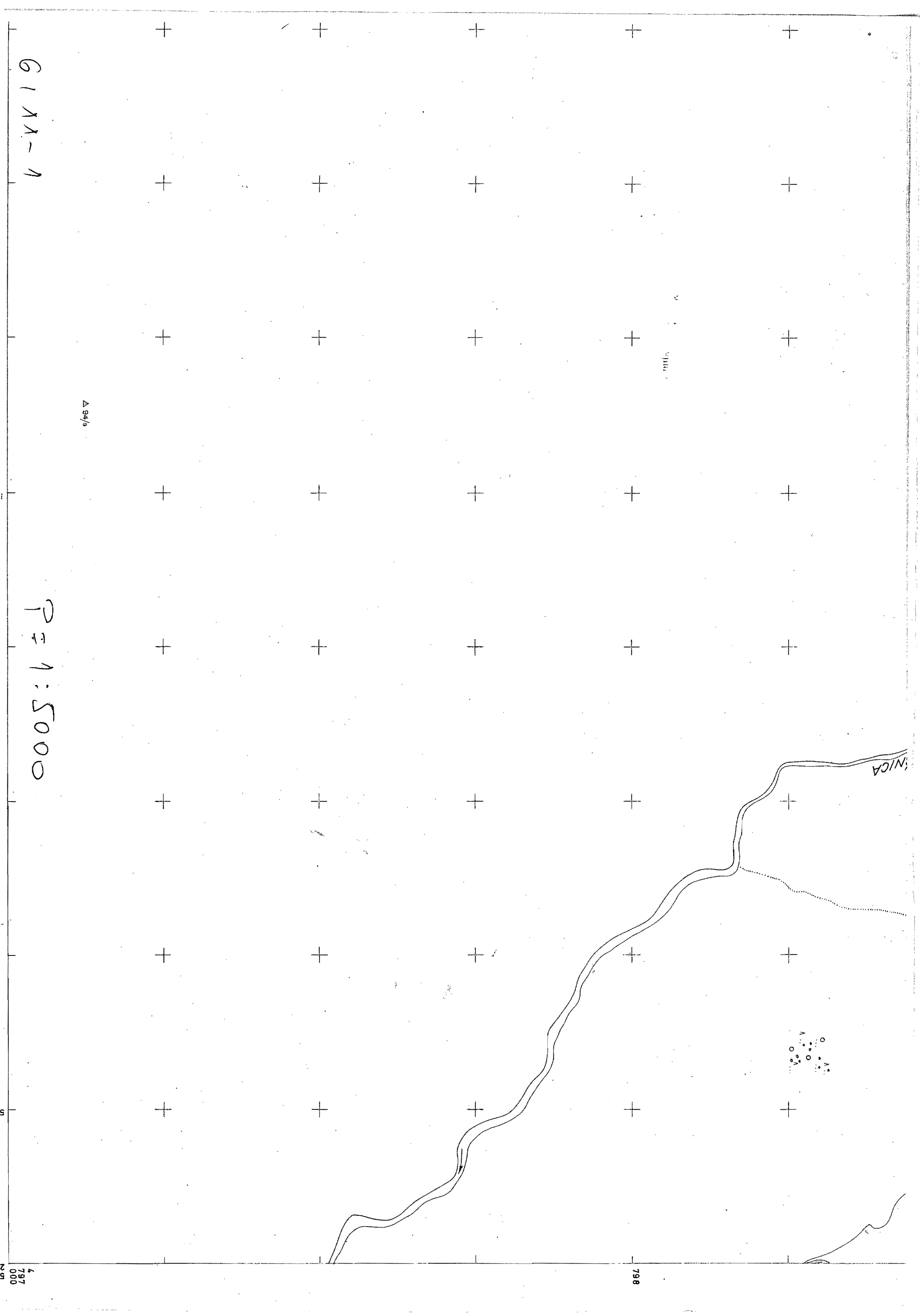
△ 92/6

799

6111-1

Δ 94/6

Q = 1:5000



NICA

4
797
000
2 m

798