



Република Српска
Републичка управа за геодетске
и имовинско-правне послове
Бања Лука

**ПОДРУЧНА ЈЕДИНИЦА
ДОБОЈ**

Општина: Д О Б О Ј
Катастарски срез: ДОБОЈСКИ СРЕЗ
Катастарска општина: КОСТАЈНИЦА
Број: 21.20-952.1-1-11322/2009
Датум: 14. 11. 2009

На основу члана 10. став 1. Закона о одржавању премјера и катастра земљишта ("Службени гласник Републике Српске", број 19/96), на захтјев

из ,
издаје се

ПОСЈЕДОВНИ ЛИСТ - ПРЕПИС
број: 72 / 0

Подаци о посједнику на земљишту			
Матични број	Индикације посједника	Сједиште или пребивалиште и адреса	Дио посједа
0000000005822	ДОМ ССРН-А МЈЕСНА ЗАЈЕДНИЦА ПОСЈЕДНИК - ДРЖАЛАЦ	ГРАПСКА Г	1/1

Подаци о земљишту									
Блок	Број парцеле	План	Потес	Класа	Површина	Приход	СП	Примједба	
	основни	подброј	Скица	Култура	м2		Припис		
	1848		07	СТРАНА			0/ 0		
			00	ГРОБЉЕ	727	.00	0/ 0		
	2171	1	10	РОВИНЕ			0/ 0		
			00	двориште	125	.00	0/ 0		
		1		кућа и зграде	200	.00			
					1052	.00			

Накнада је ослобођена на основу члана 7. Закона о накнадама за коришћење података премјера и катастра некретнина и вршење услуга у области премјера и катастра некретнина ("Службени гласник РС", бр. 19/96).



Шеф подручне јединице:

[Handwritten signature]

Подручна јединица: ДОБОЈ

КОПИЈА КАТАСТАРСКОГ ПЛАНА

Размера 1 : 2500



Накнада за обу копију плана наплаћена је на основу члана 2. Одлуке о висини накнада за коришћење података премјера. ("Службени гласник РС", бр.34/98) у износу од ,00 КМ и 7,00 КМ за идентификацију по парцели.

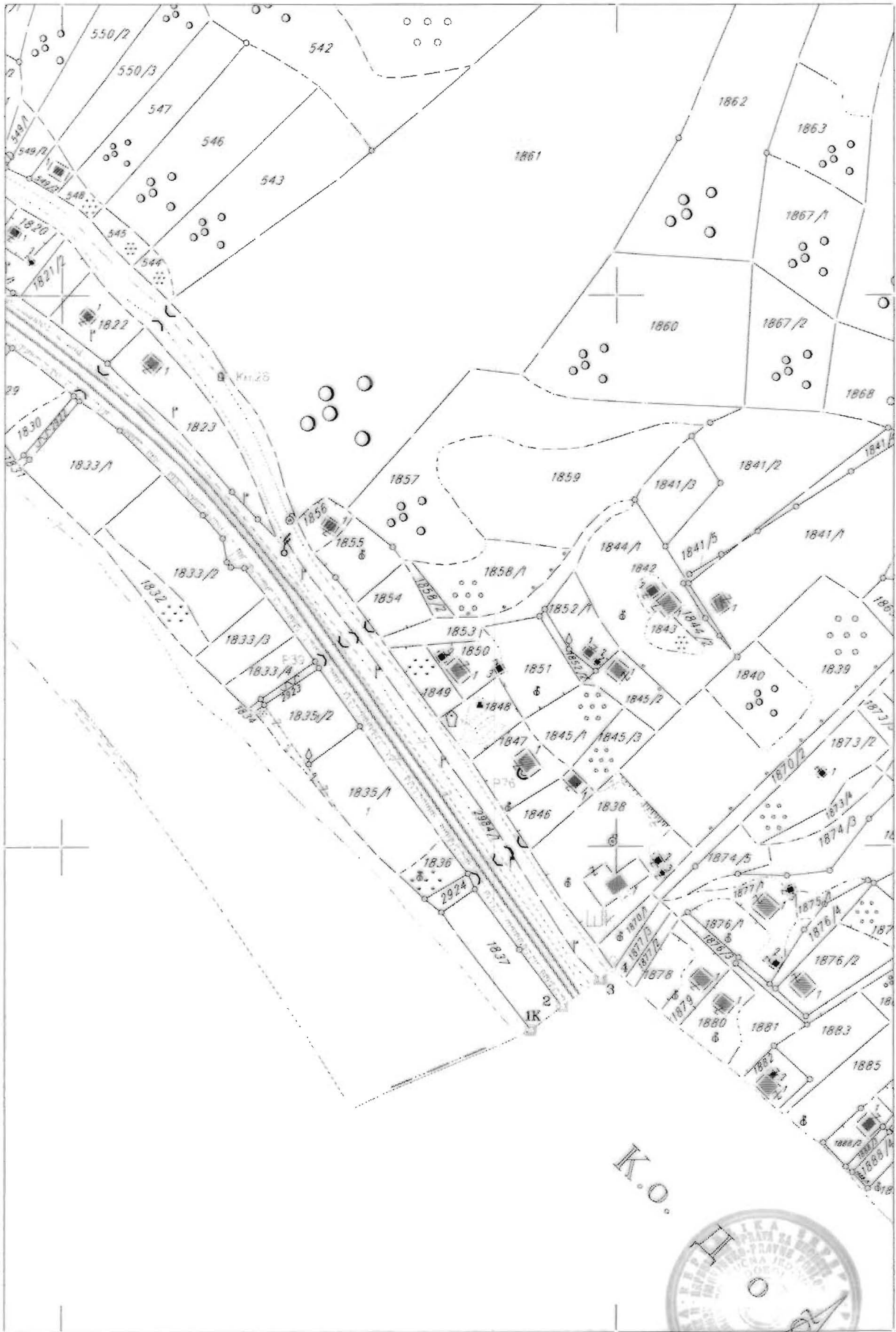
Посједовни лист	Број парцеле	Култура и класа	Површина	Посједник
72	1848/	<i>Сиранија</i>	727	<i>Зот ССРН-А Мјесна заједница</i>
	2171/1	<i>Ровине</i>	125	
		<i>двориште</i>	200	

Добој дана : 13.11.2009

Израдио : *Тешић*

Објербава : *Калинић*





K.O.



Handwritten signature or name in cursive script.

ORGAN KOJI VODI JAVNU EVIDENCIJU (naziv, sjedište, kontakt-podaci, ovlašteno službeno lice):

R.S. UPRAVA ZA GEODETSKE I IMOVINSKO PRAVNE POSLOVE BANJA LUKA

PODRUČNA JEDINICA DOBOJ

DOBOJ

Rbr.	PODACI O NEKRETNINAMA (prema posljednjem stanju u katastru)	
1.	NAZIV POLITIČKE OPŠTINE / OPĆINE	DOBOJ
2.	NAZIV KATASTARSKE OPŠTINE / OPĆINE	KOSTAJNICA
3.	BROJ POSJEDOVNOG LISTA	72
4.	BROJ KATASTARSKE PARCELE (stari i novi premjer)	1848,2171/1
5.	OZNAKA PARCELE	
6.	POVRŠINA PARCELE	10 52M2
7.	PODACI O POSJEDNIKU (i dio posjeda)	DOM SSRN-MJESNA ZAJEDNICA GRAPSKA
8.	OSTALE NAPOMENE	

*) Opšte i ažurirane informacije dostupne na: www.ohr.int/popisdrzavneimovine

Politička općina/opština: DOBOJ
Katastarska općina/opština: SP KOSTAJNICA

NAR i RZ BROJ: 5955/09
ZK uložak: 463

Zemljišnoknjižni izvadak

A

Popisni list

Rbr	Broj zemljišta (parcele)	OZNAKA NEKRETNINA	Površina			Primjedba
			ha	a	m ²	
1.	574/3	oranica Rovine; oranica --- 03 20	---	03	20	Dana 24.09.2008. godine preuzeto iz Z.K. uloška broj 436 iste K.O.

B

Vlasnički list

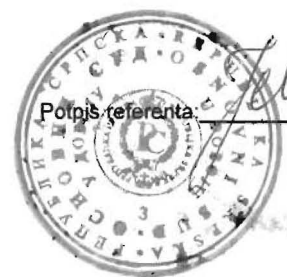
Rbr	UPISI	Primjedba
1.	Udio: 1/1 Tip:VLASNIŠTVO DRUŠTVENO-DRŽAVNO VLASNIŠTVO, Adresa: ; JMB: null Pr. 09.02.1970.god Dn: 194/70 Na osnovu kupoprodajnog ugovora od 23.03.1969.god. Ov: 125/70 uknjiženo je pravo vlasništva na nepokretnosti A lista, Upisuje se kao nosilac prava korišćenja Mjesna zajednica Grapska.	Dana 24.09.2008. godine preuzeto iz Z.K. uloška broj 436 iste K.O.

C

Teretni list

Rbr	UPISI	Iznos (KM)	Primjedba
1.	Tereta nema.		Dana 24.09.2008. godine preuzeto iz Z.K. uloška broj 436 iste K.O.

Potpis referenta: *Steva d.*



Politička općina/opština: DOBOJ
Katastarska općina/opština: SP KOSTAJNICA

NAR i RZ BROJ: 5954/09
ZK uložak: 53

Zemljišnoknjižni izvadak

A

Popisni list

Rbr	Broj zemljišta (parcele)	OZNAKA NEKRETNINA	Površina			Primjedba
			ha	a	m ²	
1.	424/1	spomenik; spomenik — 08 00	—	08	00	Dana 02.02.2006.godine preuzeto iz zk ul broj 391 iste k.o.

B

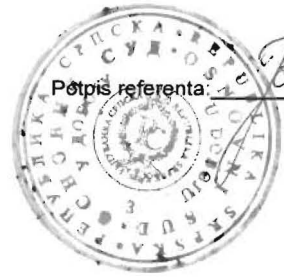
Vlasnički list

Rbr	UPISI	Primjedba
1.	Udio: 1/2 Tip:SUVLASNIŠTVO Ostojić (Gojko) Todor, Adresa: DOBOJ,Grapska Donja bb; JMB: null Pr.16.01.1909 G.49/909 Na temelju urudžbene isprave kot. suda u Gračanici dne 28.12.1907.godine broj 3752 gr. uknjiženo je pravo vlasništva na nekretnine A lista.	Dana 02.02.2006.godine preuzeto iz zk ul broj 391 iste k.o.
2.	Udio: 1/4 Tip:SUVLASNIŠTVO Ristić (Jovica) Savo, Adresa: DOBOJ,Kostajnica bb; JMB: null Pr.08.01.1958. Dn.40/58 Na osnovu ugovora o kupnji ddo Doboj od 30.12.1957.godine uknjiženo je pravo vlasništva na nekretnine A lista.	Dana 02.02.2006.godine preuzeto iz zk ul broj 391 iste k.o.
3.	Udio: 1/4 Tip:SUVLASNIŠTVO Ostojić (Jovan) Zora, Adresa: DOBOJ,Kostajnica bb; JMB: null Pr.09.11.1971. Dn.811/71 Na osnovu rješenja o nasljedstvu Opštinskog suda Doboj od 06.09.1971.godine broj O.165/71 uknjiženo je pravo vlasništva na nepokretnosti A lista.	Dana 02.02.2006.godine preuzeto iz zk ul broj 391 iste k.o.

C

Teretni list

Rbr	UPISI	Iznos (KM)	Primjedba
1.	Tereta nema.		Dana 02.02.2006.godine preuzeto iz zk ul broj 391 iste k.o.



Potpis referenta:

Elekta M.



Osnovni sud u Dobruži, Svetog Save 22, Republika Srpska, Bosna i Hercegovina, Tel.: +387 53 242-080 / +387 53 241-780

* Zvezdica pored broja parcele znači da je plombirana, tj. postoji zahtjev/-i vezan za tu parcelu.

Strana 2 od 2

РЕПУБЛИЧКА УПРАВА ЗА ГЕОДЕТСКЕ
И ИМОВИНСКО-ПРАВНЕ ПОСЛОВЕ
ПОДРУЧНА ЈЕДИНИЦА ДОБОЈ

Идентификацијом старог са новим катастарским оператом констатовано
је да парцелама новог премјера одговарају парцеле старог премјера:

К.О.	к.ч.-нови премјер	к.ч.-стари премјер
КОСТАЈНИЦА	1848	424/1
	2171/1	574/3

