



Република Српска
Републичка управа за геодетске
и имовинско-правне послове
Бања Лука

**ПОДРУЧНА ЈЕДИНИЦА
ДОБОЈ**

Општина: Д О Б О Ј
Катастарски срез: ДОБОЈСКИ СРЕЗ
Катастарска општина: ДОБОЈ
Број: 21.20-952.1-1-11308/2009
Датум: 14. 11. 2009

На основу члана 10. став 1. Закона о одржавању премјера и катастра земљишта ("Службени гласник Републике Српске", број 19/96), на захтјев

издаје се

**ПОСЈЕДОВНИ ЛИСТ - ПРЕПИС
број: 2035 / 0**

Подаци о посједнику на земљишту			
Матични број	Индикације посједника	Сједиште или пребивалиште и адреса	Дио посједа
0000000022852	СОЦИЈАЛИСТИЧКИ САВЕЗ РАД НАРОДА СУПОСЈЕДНИК - СУДРЖАЛАЦ	ДОБОЈ ИСМЕТА КАПЕТ 17	1/2
1805938125017	МИТРОВИЋ ТОДОРА МИЛКА Р.РИСТИЋ СУПОСЈЕДНИК - СУДРЖАЛАЦ	ДОБОЈ, Р.БЕШЛАГИЋА 15	1/2

Подаци о земљишту									
Блок	Број парцеле	План	Потес	Класа	Површина	Приход	СП	Примједба	
	основни	скица	култура		м2		Припис		
	4405	1	17				0/ 0		
		1	00			95	.00		
			КУЋИШТЕ кућа и зграде		95	.00	.00		

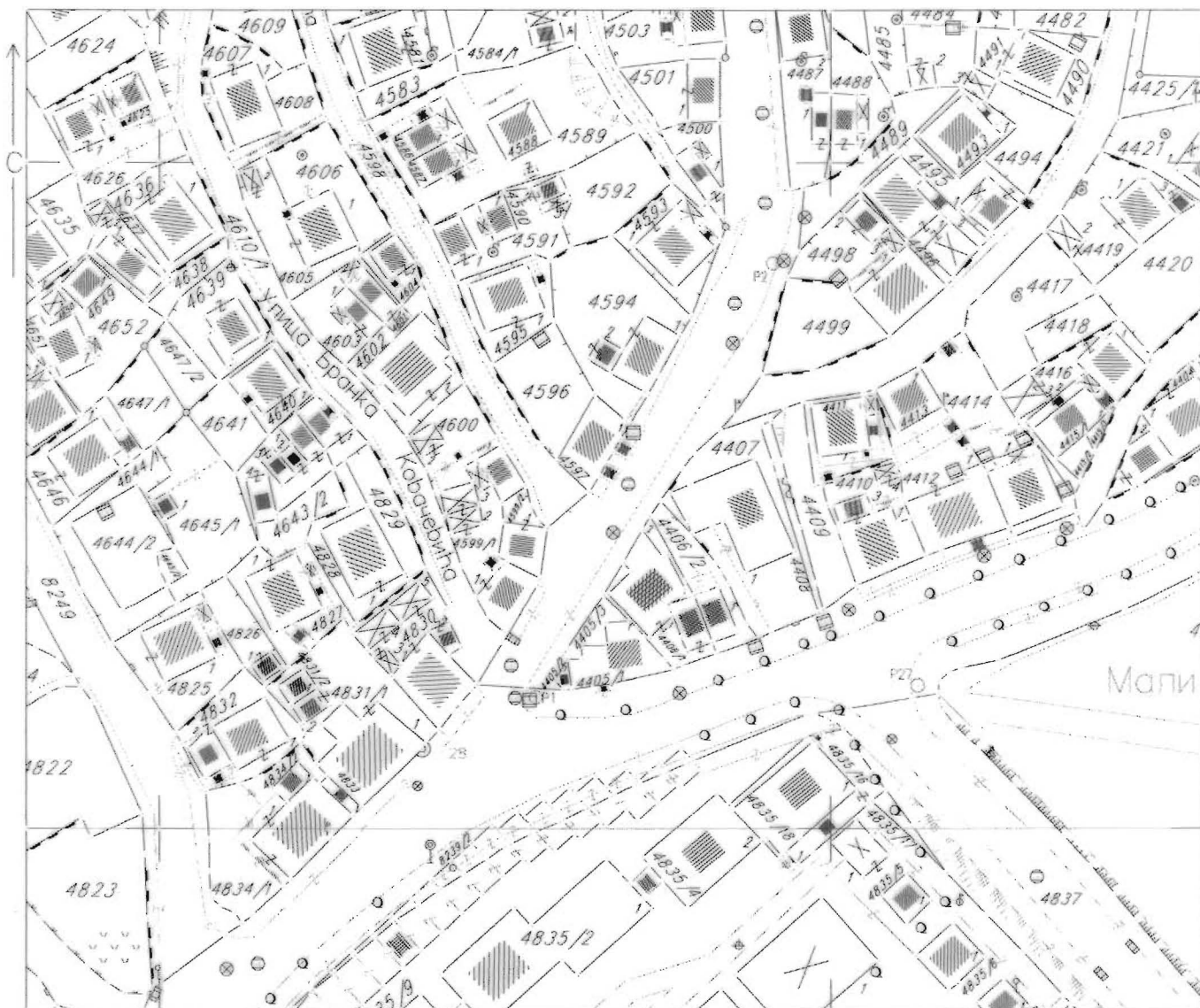
Накнада је ослобођена на основу члана 7. Закона о накнадама за коришћење података премјера и катастра некретнина и вршење услуга у области премјера и катастра некретнина ("Службени гласник РС", бр. 19/96).

Шеф подручне јединице:

Подручна јединица: ДОБОЈ

КОПИЈА КАТАСТАРСКОГ ПЛАНА

Размера 1 : 1000



Накнада за обу копију плана наплаћена је на основу члана 2. Одлуке о висини накнада за коришћење података премјера. ("Службени гласник РС", бр.34/98) у износу од ,00 КМ и 7,00 КМ за идентификацију по парцели.

Посједовни лист	Број парцеле	Култура и класа	Површина	Посједник
2035	4405/1	Љуљаште кућа и зг.	95	Социјалистичка Лавес Рад Ногова са 1/2 Митровић Шодора Милка р. Ристакић са 1/2

Добој дана : 13.11.2009
Изradio : *Митровић*

Објерaba : *Кавић*



РЕПУБЛИЧКА УПРАВА ЗА ГЕОДЕТСКЕ
И ИМОВИНСКО-ПРАВНЕ ПОСЛОВЕ
ПОДРУЧНА ЈЕДИНИЦА ДОБОЈ

Идентификацијом старог са новим катастарским оператом констатовано је да парцелама новог премјера одговарају парцеле старог премјера:


К.О.

к.ч.-нови премјер

к.ч.-стари премјер

Добој _____ *к.ч. 4405/1* _____ *к.ч. 12/9с* _____

*НАПОМЕНА: ОШТЕЋЕН СТАРИ
ПРАВ И МОЈЕ ЈАСНО ИДЕНТИФИЦИРАЊЕ
ПРОВЈЕРИТИ ДА Н Ј ЗЕМЛ. КНИЖИ*



Милош Јанковић

ORGAN KOJI VODI JAVNU EVIDENCIJU (naziv, sjedište, kontakt-podaci, ovlašteno službeno lice):

R.S. UPRAVA ZA GEODETSKE I IMOVINSKO PRAVNE POSLOVE BANJA LUKA

PODRUČNA JEDINICA DOBOJ

DOBOJ

Rbr.	PODACI O NEKRETNINAMA (prema posljednjem stanju u katastru)	
1.	NAZIV POLITIČKE OPŠTINE / OPĆINE	DOBOJ
2.	NAZIV KATASTARSKE OPŠTINE / OPĆINE	DOBOJ
3.	BROJ POSJEDOVNOG LISTA	2035
4.	BROJ KATASTARSKE PARCELE (stari i novi premjer)	4405/1
5.	OZNAKA PARCELE	
6.	POVRŠINA PARCELE	95M2
7.	PODACI O POSJEDNIKU (i dio posjeda)	SOCIJALISTIČKI SAVEZ RADNOG NARODA DOBOJ I DR.
8.	OSTALE NAPOMENE	

*) Opšte i ažurirane informacije dostupne na: www.ohr.int/popisdrzavneimovine

Opština : DOBOJ

Posjedovni list : 2035

Computer : SAR-INVENT5

ID : 12

Date : 10/2/2009

Katastarski srez DOBOJ

Katastarska opština Doboj

Katbr.	Posjedni	DIO	SV
22852	SOCIJALISTI^KI SAVEZ RAD NARODA DOBOJ ISMETA KAPET 17	1/2	
1805938125017	MITROVIJ TODORA MILKA R.RISTIJ DOBOJ, R.BE(LAGI)A 15	1/2	

Dio	Blok	Osnb	Podb	Brpl	Brsk	Naziv parcel	Kultura	Klasa	Površina	Br.prom.
		4405	1	17	0	KUJI(TE	Ku)ja i zgrada	0	95	
Pov. Ukupno:									95	

Politička općina/opština: DOBOJ
Katastarska općina/opština: SP DOBOJ

NAR i RZ BROJ: 5922/09
ZK uložak: 258

Zemljišnoknjižni izvadak

A

Popisni list

Rbr	Broj zemljišta (parcele)	OZNAKA NEKRETNINA	Površina			Primjedba
			ha	a	m ²	
1.	12/70	Kuća sa kućištem i dvorištem u Kupus mahali; kuća sa kućištem i dvorištem --- 02 60	---	02	60	Preuzeto 5.11.2005. iz ZK ul. 1565, iste KO.

B


Vlasnički list

Rbr	UPISI	Primjedba
1.	Udio: 1/1 Tip:VLASNIŠTVO DRUŠTVENO-DRŽAVNO VLASNIŠTVO, Adresa: ; JMB: null Pr. 18.5.1961. Dn.726/61. Na osnovu Rješenja Komisije za nacionalizaciju od 10.12.1959. godine, br. 1740/59, uknjiženo je pravo vlasništva na zemljište sa zgradom opisanom u A listu, a kao organ upravljanja upisan je NOO Doboj i zabilježeno je da nije nacionalizovan posebni dio zgrade i to 1 dvosobni stan koji se nalazi na mansardi iste zgrade.	Preuzeto 5.11.2005. iz ZK ul. 1565, iste KO.
2.	Udio: / Tip:VLASNIŠTVO Mitrović (Maksim) Nikola, Adresa: DOBOJ,Nepoznata bb; JMB: null Pr. 25.9.1964. Dn.1593/64. Na osnovu Ugovora o kupnji od 5.7.1964. godine, uknjiženo je pravo vlasništva sa 1/2, na dio stambene zgrade na k.č. 12/70, i to na 1 dvosoban stan izuzet od nacionalizacije koji se nalazi na mansardi navedene zgrade.	Preuzeto 5.11.2005. iz ZK ul. 1565, iste KO.
3.	Udio: / Tip:VLASNIŠTVO Mitrović rodj. Ristić () Milka, Adresa: DOBOJ,Nepoznata bb; JMB: null Pr. 9.7.1991. Dn.378/91. Na osnovu Ugovora o poklonu od 29.9.1987. godine, br.ov.1652/87, uknjiženo je pravo vlasništva sa 1/2, na dio stambene zgrade na k.č. 12/70, i to na 1 dvosoban stan izuzet od nacionalizacije koji se nalazi na mansardi navedene zgrade.	Preuzeto 5.11.2005. iz ZK ul. 1565, iste KO.

C

Teretni list

Rbr	UPISI	Iznos (KM)	Primjedba
1.	Tereta nema.		Preuzeto 5.11.2005. iz ZK ul. 1565, iste KO.



Potpis referenta:

[Handwritten signature]

