



Република Српска
Републичка управа за геодетске
и имовинско-правне послове
Бања Лука

**ПОДРУЧНА ЈЕДИНИЦА
ДОБОЈ**

Општина: Д О Б О Ј
Катастарски срез: ДОБОЈСКИ СРЕЗ
Катастарска општина: ДОБОЈ
Број: 21.20-952.1-1-11309/2009
Датум: 14. 11. 2009

На основу члана 10. став 1. Закона о одржавању премјера и катастра земљишта ("Службени гласник Републике Српске", број 19/96), на захтјев

из ,
издаје се

**ПОСЈЕДОВНИ ЛИСТ - ПРЕПИС
број: 728 / 2**

Подаци о посједнику на земљишту			
Матични број	Индикације посједника	Сједиште или пребивалиште и адреса	Дио посједа
0000000022206	СЕКРЕТАРИЈАТ УНУТРАШЊИХ ПОСЛОВА ПОСЈЕДНИК - ДРЖАЛАЦ	ДОБОЈ МАРШАЛА ТИТА	1/1

Подаци о земљишту									
Блок	Број парцеле		Плп Скица	Потес Култура	Класа	Површина м2	Приход	СП Припис	Примједба
	основни	подброј							
	4882	1	17 00	САОБРАЋАЈНА МИЛИЦИЈА двориште		513	.00	0/ 0	
		1		кућа и зграде		683	.00	0/ 0	
	5684	8	25 00	УПРАВНА ЗГРАДА ПРИВРЕДНА ЗГРАДА		710	.00	0/ 0	
		1		КУЋИШТЕ-ГРАД				0/ 0	
		9	25 00	КУЋИШТЕ-ГРАД двориште		1772	.00	0/ 0	
		1		ПРИВРЕДНА ЗГРАДА		399	.00	0/ 0	
	5686	2	25 00	КУЧИШТЕ двориште		50	.00	0/ 0	
	5689	1	25 00	КУЋИШТЕ ГРАД НЕПЛОДНА ЗЕМЉИШТА		836	.00	0/ 0	
						4963	.00		

Накнада је ослобођена на основу члана 7. Закона о накнадама за коришћење података премјера и катастра некретнина и вршење услуга у области премјера и катастра некретнина ("Службени гласник РС", бр. 19/96).

Шеф подручне јединице:



Подручна јединица: ДОБОЈ

КОПИЈА КАТАСТАРСКОГ ПЛАНА

Размера 1 : 1000



Накнада за обу копију плана наплаћена је на основу члана 2. Одлуке о висини накнада за коришћење података прејмера. ("Службени гласник РС", бр.34/98) у износу од ,00 КМ и 7,00 КМ за идентификацију по парцели.

Посједовни лист	Број парцеле	Култура и класа	Површина	Посједник
728	5684/8	"УПРАВНА ЗГРАДА" - ПРИВРЕДНА ЗГРАДА	710	СЕКРЕТАРИЈАТ УНУТРАШЊИХ ПОСЛОВА, ДОБОЈ М. ТИТА
-II-	5684/9	"КУЉИШТЕ ГРАД" - ДВОРИШТЕ - ПРИВРЕДНА ЗГР.	1772 399	
-II-	5686/2	"КУЉИШТЕ ДВОРИШТЕ"	50	
-IV-	5689/1	"КУЉИШТЕ ГРАД" - НЕПЛОДНА ЗЕМЉИШТА	836	

Добој дана : 13.11.2009

Изradio : Данијеловић



Објераба : Каменић

ORGAN KOJI VODI JAVNU EVIDENCIJU (naziv, sjedište, kontakt-podaci, ovlašteno službeno lice):

R.S. UPRAVA ZA GEODETSKE I IMOVINSKO PRAVNE POSLOVE BANJA LUKA

PODRUČNA JEDINICA DOBOJ

DOBOJ

Rbr.	PODACI O NEKRETNINAMA (prema posljednjem stanju u katastru)	
1.	NAZIV POLITIČKE OPŠTINE / OPĆINE	DOBOJ
2.	NAZIV KATASTARSKE OPŠTINE / OPĆINE	DOBOJ
3.	BROJ POSJEDOVNOG LISTA	728
4.	BROJ KATASTARSKE PARCELE (stari i novi premjer)	4882/1
5.	OZNAKA PARCELE	
6.	POVRŠINA PARCELE	49 63M2
7.	PODACI O POSJEDNIKU (i dio posjeda)	SEKRETARIJAT UNUTRAŠNJIH POSLOVA DOBOJ
8.	OSTALE NAPOMENE	

*) Opšte i ažurirane informacije dostupne na: www.ohr.int/popisdrzavneimovine

Politička općina/opština: DOBOJ
 Katastarska općina/opština: SP DOBOJ

NAR i RZ BROJ: 5935/09
 ZK uložak: 202

Zemljišnoknjižni izvadak

A

Popisni list

Rbr	Broj zemljišta (parcele)	OZNAKA NEKRETNINA	Površina			Primjedba
			ha	a	m ²	
1.	249/1	Škola; škola --- 01 31	---	01	31	Preuzeto 17.10.2005. iz ZK ul. 1332, iste KO.
2.	249/9	Ograda; oranica --- 04 80	---	04	80	Preuzeto 17.10.2005. iz ZK ul. 1332, iste KO.
3.	1299/3	Bara; livada --- 01 36	---	01	36	Preuzeto 17.10.2005. iz ZK ul. 1332, iste KO.
4.	619/3	Neplodno; neplodno --- 04 40	---	04	40	Preuzeto 17.10.2005. iz ZK ul. 1332, iste KO.
5.	618/4	Lužina; oranica --- 02 70	---	02	70	Preuzeto 17.10.2005. iz ZK ul. 1332, iste KO.
6.	746/1	Neplodno; neplodno --- 11 85	---	11	85	Preuzeto 17.10.2005. iz ZK ul. 1332, iste KO.
7.	619/1	Lužina; neplodno --- 18 00	---	18	00	Preuzeto 17.10.2005. iz ZK ul. 1332, iste KO.
8.	137/1	Voćnjak; oranica --- 07 10	---	07	10	Preuzeto 17.10.2005. iz ZK ul. 1332, iste KO.
9.	1333/64	Kosa; oranica 0001 32 00	0001	32	00	Preuzeto 17.10.2005. iz ZK ul. 1332, iste KO.
10.	753/3	Adica; oranica --- 05 80	---	05	80	Preuzeto 17.10.2005. iz ZK ul. 1332, iste KO.
11.	143	Njivica; oranica --- 70 00	---	70	00	Preuzeto 17.10.2005. iz ZK ul. 1332, iste KO.
12.	460/2	Jabučnica; pašnjak --- 03 75	---	03	75	Preuzeto 17.10.2005. iz ZK ul. 1332, iste KO.
13.	631/3	Dvorište i robna kuća; dvorište i robna kuća --- 16 45	---	16	45	Preuzeto 17.10.2005. iz ZK ul. 1332, iste KO.
16.	635/5	Desetak; oranica --- 04 60	---	04	60	Preuzeto 17.10.2005. iz ZK ul. 1332, iste KO.
17.	628/1	Kuća, zgrada i dvorište; dvorište sa kućom i zgradom --- 11 67	---	11	67	Preuzeto 17.10.2005. iz ZK ul. 1332, iste KO.
18.	628/6	Begovača; oranica --- 01 82	---	01	82	Preuzeto 17.10.2005. iz ZK ul. 1332, iste KO.

19.	283/2	Bara; livada	---	14	70	---	14	70	Preuzeto 17.10.2005. iz ZK ul. 1332, iste KO.
21.	629/8	Begovača; oranica	---	01	40	---	01	40	Preuzeto 17.10.2005. iz ZK ul. 1332, iste KO.
22.	625/1	Ulica; ulica	---	05	20	---	05	20	Preuzeto 17.10.2005. iz ZK ul. 1332, iste KO.
23.	625/4	Pašnjak u Adi; pašnjak	---	07	10	---	07	10	Preuzeto 17.10.2005. iz ZK ul. 1332, iste KO.
24.	628/3	Kućište; kućište	---	00	28	---	00	28	Preuzeto 17.10.2005. iz ZK ul. 1332, iste KO.
25.	628/5	Oranica; oranica	---	01	30	---	01	30	Preuzeto 17.10.2005. iz ZK ul. 1332, iste KO.
26.	629/2	Begovača; oranica	---	04	15	---	04	15	Preuzeto 17.10.2005. iz ZK ul. 1332, iste KO.
27.	631/2	Begovača; oranica	---	07	35	---	07	35	Preuzeto 17.10.2005. iz ZK ul. 1332, iste KO.
28.	631/7	Begovača; oranica	---	05	80	---	05	80	Preuzeto 17.10.2005. iz ZK ul. 1332, iste KO.
29.	580/4	Trafo stanica; trafo-stanica	---	00	25	---	00	25	Preuzeto 17.10.2005. iz ZK ul. 1332, iste KO.
30.	509/17	Dvorište; dvorište	---	06	25	---	06	25	Preuzeto 17.10.2005. iz ZK ul. 1332, iste KO.
31.	674/5	Desetak; oranica	---	09	20	---	09	20	Preuzeto 17.10.2005. iz ZK ul. 1332, iste KO.
32.	659/2	Desetak; oranica	---	25	00	---	25	00	Preuzeto 17.10.2005. iz ZK ul. 1332, iste KO.
33.	753/5	Oranica; oranica	---	00	80	---	00	80	Preuzeto 17.10.2005. iz ZK ul. 1332, iste KO.
34.	782/3	Dvorište; dvorište	---	03	96	---	03	96	Preuzeto 17.10.2005. iz ZK ul. 1332, iste KO.
35.	1101/3	Rajtovac; oranica	---	24	70	---	24	70	Preuzeto 17.10.2005. iz ZK ul. 1332, iste KO.
36.	674/11	Oranica i dvorište; oranica i dvorište	---	04	20	---	04	20	Preuzeto 17.10.2005. iz ZK ul. 1332, iste KO.
37.	746/7	Luka; neplodno	---	05	30	---	05	30	Preuzeto 17.10.2005. iz ZK ul. 1332, iste KO.
38.	1299/6	Bara; neplodno	---	00	68	---	00	68	Preuzeto 17.10.2005. iz ZK ul. 1332, iste KO.
39.	1299/7	Bare; dvorište	---	00	81	---	00	81	Preuzeto 17.10.2005. iz ZK ul. 1332, iste KO.
40.	628/12	Dvorište; dvorište	---	00	15	---	00	15	Preuzeto 17.10.2005. iz ZK ul. 1332, iste KO.
41.	782/4	Dvorište; dvorište	---	01	04	---	01	04	Preuzeto 17.10.2005. iz ZK ul. 1332, iste KO.
42.	628/14	Robna kuća; dvorište	---	10	07	---	10	07	Preuzeto 17.10.2005. iz ZK ul. 1332, iste KO.
43.	628/15	Dvorište i robna kuća; dvorište i robna kuća	---	00	60	---	00	60	Preuzeto 17.10.2005. iz ZK ul. 1332, iste KO.

Osnovni sud u Doboju, Svetog Save 22, Republika Srpska, Bosna i Hercegovina, Tel.: +387 53 242-080 / +387 53 241-780

* Zvezdica pored broja parcele znači da je plombirana, tj. postoji zahtjev/-i vezan za tu parcelu.

Strana 2 od 3

A2

Drugi dio - upisi

Rbr	UPISI	Primjedba
1.	Pr. 29.9.2005. Dn-5331/04. Zabilježu se odbijanje provođenja Prijavnog lista Opštinske uprave za geodetske i imovinskopravne poslove, PJ Doboj, br. 06/475-168/79, od 18.2.1980. godine.	Preuzeto 17.10.2005. iz ZK ul. 1332, iste KO.
2.	Pr.09.11.2005. godine dn-639/05 Odbijen je zahtjev za provodjenje prijavnog lista Republičke uprave za geodetske i imovinsko-pravne poslove Područna jedinica Doboj broj 20-95-5-511/05 od 12.09.2005. godine.	
3.	Pr.15.09.2008.godine Broj:085-0-Dn-08-000489 Na osnovu rješenja Narodnog odbora opštine Doboj broj:05/2-8056/57 od 11.04.1957.godine otpisuje se parcela k.č. broj:631/5 iz A lista ZK uložka broj:202 KO Doboj i pripisuje se u novi ZK uložak broj:2770 iste KO.	
4.	Pr.15.09.2008.godine Broj:085-0-Dn-08-000489 Na osnovu Rješenja Narodnog odbora opštine Doboj broj:05/2-8056/57 od 11.04.1957. godine otpisuje se parcela k.č. broj:632/5 iz A lista Zk uložka broj:202 KO Doboj i upisuje u novi ZK uložak broj:2770 iste KO.	
5.	Pr.15.09.2008.godine Broj:085-0-Dn-08-000489 Na osnovu Rješenja Narodnog odbora opštine Doboj broj:05/2-8056/57 od 11.04.1957. godine otpisuje se parcela k.č. broj:629/3 iz A lista ZK uložka broj:202 KO Doboj i upisuje u novi ZK uložak broj:2770 iste KO.	

B

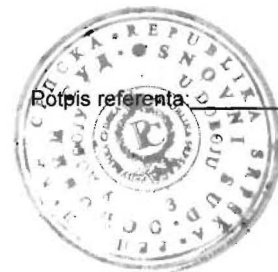
Vlasnički list

Rbr	UPISI	Primjedba
1.	Udio: 1/1 Tip:VLASNIŠTVO DRUŠTVENO-DRŽAVNO VLASNIŠTVO, Adresa: ; JMB: null Pr. 21.3.1955. Dn-264/55. Na osnovu Ugovora o kupnji ddo Doboj, 25.11.1954. godine, ukniženo je pravo vlasništva na nepokrenosti A lista, a zatim je upisan kao ORGAN UPRAVLJANJA Narodni odbor gradske opštine Doboj.	Preuzeto 17.10.2005. iz ZK ul. 1332, iste KO. DRŽAVNO VLASNIŠTVO

C

Teretni list

Rbr	UPISI	Iznos (KM)	Primjedba
1.	Tereta nema.		Preuzeto 17.10.2005. iz ZK ul. 1332, iste KO.



Politička općina/opština: DOBOJ
Katastarska općina/opština: SP DOBOJ

NAR i RZ BROJ: 5937/09
ZK uložak: 1151

Zemljišnoknjižni izvadak

A

Popisni list

Rbr	Broj zemljišta (parcele)	OZNAKA NEKRETNINA	Površina			Primjedba
			ha	a	m²	
1.	629/5	oranica Begovača; oranica --- 55 92	---	55	92	Dana 19.07.2006.godine preuzeto iz zk ul broj 3439 iste k.o.

B


Vlasnički list

Rbr	UPISI	Primjedba
1.	Udio: 1/1 Tip:VLASNIŠTVO DRUŠTVENO-DRŽAVNO VLASNIŠTVO, Adresa: ; JMB: null Pr.19.12.1964. Dn.2141/64 Na osnovu rješenja Odjeljenja za finansije Narodnog odbora opštine Doboj broj 2599/59 od 18.12.1959.godine, zemljište opisano u listu A pod I uknjiženo je kao: DRŽAVNO VLASNIŠTVO.	Dana 19.07.2006.godine preuzeto iz zk ul broj 3439 iste k.o.

C

Teretni list

Rbr	UPISI	Iznos (KM)	Primjedba
1.	Pr.25.09.1975. Dn.630/75 Na osnovu rješenja SO-e Doboj od 19.03.1975.godine broj 08/9-463-141/73, uknjiženo je pravo korišćenja na cijele nepokretnosti A lista u svrhu izgradnje upravne zgrade u korist: Željezničkog transportnog preduzeća Sarajevo.		Dana 19.07.2006.godine preuzeto iz zk ul broj 3439 iste k.o.



Handwritten signature of the referent.

Politička općina/opština: DOBOJ
 Katastarska općina/opština: SP DOBOJ

NAR i RZ BROJ: 5939/09
 ZK uložak: 1519

Zemljišnoknjižni izvadak

A

Popisni list

Rbr	Broj zemljišta (parcele)	OZNAKA NEKRETNINA	Površina			Primjedba
			ha	a	m²	
1.	630/1	oranica Begovača; oranica --- 05 89	---	05	89	Dana 24.08.2007.godine preuzeto iz zk ul broj 3832 iste k.o.
2.	630/7	kućište i dvorište; kućište i dvorište --- 01 47	---	01	47	Dana 24.08.2007.godine preuzeto iz zk ul broj 3832 iste k.o.
3.	630/5	dućan sa dvorištem; dućan sa dvorištem --- 01 24	---	01	24	Dana 24.08.2007.godine preuzeto iz zk ul broj 3832 iste k.o.
4.	630/20	dvorište; dvorište --- 01 14	---	01	14	Dana 24.08.2007.godine preuzeto iz zk ul broj 3832 iste k.o.

B

Vlasnički list

Rbr	UPISI	Primjedba
1.	Udio: 1/1 Tip:VLASNIŠTVO DRUŠTVENO-DRŽAVNO VLASNIŠTVO, Adresa: ; JMB: null Pr.24.04.1986. Dn.200/86 Po službenoj dužnosti prenosi se iz ZK ul broj 617 pod B/18 sljedeći provedeni upis: Pr.11.10.1966. Dn.1655/66 Na osnovu rješenja Odjeljenja za finansije Narodnog odbora opštine Doboj broj 2599/59 od 18.12.1959.godine zemljište opisano u listu A pod I uknjiženo je kao: DRŽAVNO VLASNIŠTVO.	Dana 24.08.2007.godine preuzeto iz zk ul broj 3832 iste k.o.

C

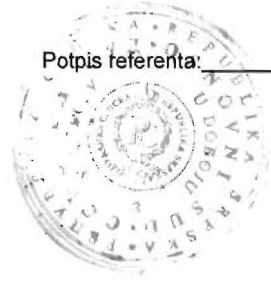
Teretni list

Rbr	UPISI	Iznos (KM)	Primjedba
-----	-------	------------	-----------



1.	Pr.24.04.1986. Dn.200/86 Na osnovu ugovora o ustupanju građevinskog zemljišta na korišćenje od 18.03.1986.godine uknjiženo je pravo korišćenja na cijele nepokretnosti A lista u svrhu izgradnje stambeno-poslovnog objekta u korist: Države SFRJ - Saveznog sekretarijata za narodnu odbranu.		Dana 24.08.2007.godine preuzeto iz zk ul broj 3832 iste k.o.
----	--	--	---

Potpis referenta:



Politička općina/opština: DOBOJ
Katastarska općina/opština: SP DOBOJ

NAR i RZ BROJ: 5945/09
ZK uložak: 328

Zemljišnoknjižni izvadak

A

Popisni list

Rbr	Broj zemljišta (parcele)	OZNAKA NEKRETNINA	Površina			Primjedba
			ha	a	m²	
1.	833/2	Dvorište sa kućištem; dvorište sa kućištem — 12 73	---	12	73	Preuzeto 8.12.2005. iz ZK ul. 3012, iste KO.
2.	833/4	Kuća sa kućištem; kuća sa kućištem — 01 60	---	01	60	Preuzeto 8.12.2005. iz ZK ul. 3012, iste KO.

A2

Drugi dio - upisi

Rbr	UPISI	Primjedba
1.	Pr. 14. 08. 2008. godine Broj: 085-0-Dn-08-000755 Na osnovu rješenja Skupštine Opštine Doboj broj: 01-013-132/08 od 23. 04. 2008. godine otpisana je parcela k.č. broj 557/2 iz ZK uložka broj 328 KO Doboj i pripisana u postojeći ZK uložak broj 329 iste KO.	

B


Vlasnički list

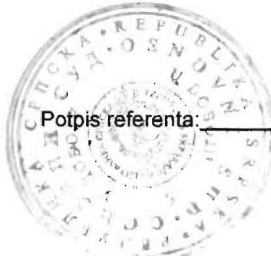
Rbr	UPISI	Primjedba
1.	Udio: 1/1 Tip:VLASNIŠTVO DRUŠTVENO-DRŽAVNO VLASNIŠTVO, Adresa: ; JMB: null Pr.18.1.1968. Dn.114/68. Na osnovu Zahtjeva SO-e Doboj i Zemljoradničke zadruge Doboj od 18.1.1968. godine, ov.42/67, uknjiženo je pravo vlasništva na nepokretnostima A lista, a zatim je, kao nosilac prava korištenja, upisana Zemljoradnička zadruga Doboj.	Preuzeto 8.12.2005. iz ZK ul. 3012, iste KO.

C

Teretni list

Rbr	UPISI	Iznos (KM)	Primjedba
1.	Tereta nema.		Preuzeto 8.12.2005. iz ZK ul. 3012, iste KO.

Potpis referenta: 



Politička općina/opština: DOBOJ
Katastarska općina/opština: SP DOBOJ

NAR i RZ BROJ: 5946/09
ZK uložak: 852

Zemljišnoknjižni izvadak

A

Popisni list

Rbr	Broj zemljišta (parcele)	OZNAKA NEKRETNINA	Površina			Primjedba
			ha	a	m ²	
1.	833/23	Dvorište; dvorište — 00 47	—	00	47	Preuzeto 9.5.2006. godine iz ZK uložka 3666 iste KO.

B

Vlasnički list

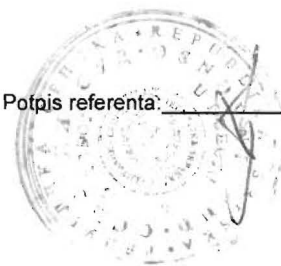
Rbr	U P I S I	Primjedba
1.	Udio: 1/1 Tip:VLASNIŠTVO DRUŠTVENO-DRŽAVNO VLASNIŠTVO, Adresa: ; JMB: null Pr.22.12.1982. Dn.856/82 Na osnovu ovisudnog rješenja od 22.11.1982.godine uknjiženo je pravo vlasništva na nepokretnosti A lista.	Preuzeto 9.5.2006. godine iz ZK uložka 3666 iste KO.

C

Teretni list

Rbr	U P I S I	Iznos (KM)	Primjedba
1.	Pr.22.11.1982. Dn.856/82 Na osnovu rješenja SO-e Doboj od 27.10.1982. godine br.06/2-475-95/82 uknjiženo je pravo korištenja na cijele nepokretnosti A lista u svrhu adaptacije postojeće garaže i izgradnje nadstrešnice u korist Opštine Doboj - Međuopštinskog SUP-a Doboj.		Preuzeto 9.5.2006. godine iz ZK uložka 3666 iste KO.

Potpis referenta: _____



Идентификацијом старог са новим катастарским оператом констатовано
је да парцелама новог премјера одговарају парцеле старог премјера:

К.О.	к.ч.-нови премјер	к.ч.-стари премјер
Добој	к.ч. 4882	к.ч. 833/2
		к.ч. 835/23
	к.ч. 5684/8	к.ч. 629/2 <i>гис</i>
		к.ч. 631/2 <i>гис</i>
	к.ч. 5684/9	к.ч. 629/2 <i>гис</i>
		к.ч. 631/2 <i>гис</i>
	к.ч. 5686/2	к.ч. 629/5
	к.ч. 5689/1	к.ч. 630/1 <i>гис</i>



Јединица Добој
Митр