



Република Српска
Републичка управа за геодетске
и имовинско-правне послове
Бања Лука

**ПОДРУЧНА ЈЕДИНИЦА
ДОБОЈ**

Општина: Д О Б О Ј
Катастарски срез: ДОБОЈСКИ СРЕЗ
Катастарска општина: ДОБОЈ
Број: 21.20-952.1-1-11306/2009
Датум: 13. 11. 2009

На основу члана 10. став 1. Закона о одржавању премјера и катастра земљишта ("Службени гласник Републике Српске", број 19/96), на захтјев

из ,
издаје се

**ПОСЈЕДОВНИ ЛИСТ - ПРЕПИС
број: 687 / 4**


Подаци о посједнику на земљишту			
Матични број	Индикације посједника	Седиште или пребивалиште и адреса	Лист посједа
6001000002144	МИНИСТАРСТВО ОДБРАНЕ РЕПУБЛИКЕ СРПСКЕ КОРИСНИК ДС		1/1

Подаци о земљишту								
Блок	Број парцеле основни подброј	План Скица	Потес Култура	Класа	Површина м2	Приход	СП Принос	Примједба
	600	02 00	БАРЕ НЕПЛОДНА ЗЕМЉИШТА		4617	.00	267/ 99 687	
	665	02 00	БАРЕ НЕПЛОДНА ЗЕМЉИШТА		214107	.00	267/ 99 687	
	2552	1	06 00	КАСАРНА 4 ЈУЛИ НЕПЛОДНА ЗЕМЉИШТА	79243	.00	324/ 2002 687	
		2	06 00	КАСАРНА 4 ЈУЛИ ПУТ БЕЗ ОЗНАКЕ	749	.00	324/ 2002 687	
		3	06 00	КАСАРНА 4 ЈУЛИ НЕПЛОДНА ЗЕМЉИШТА	953	.00	324/ 2002 687	
		4	06 00	КАСАРНА 4 ЈУЛИ НЕПЛОДНА ЗЕМЉИШТА	483	.00	324/ 2002 687	
		5	06 00	КАСАРНА 4 ЈУЛИ НЕПЛОДНА ЗЕМЉИШТА	465	.00	324/ 2002 687	
		6	06 00	КАСАРНА 4 ЈУЛИ НЕПЛОДНА ЗЕМЉИШТА	444	.00	324/ 2002 687	
		7	06 00	КАСАРНА 4 ЈУЛИ НЕПЛОДНА ЗЕМЉИШТА	426	.00	324/ 2002 687	
		8	06 00	КАСАРНА 4 ЈУЛИ НЕПЛОДНА ЗЕМЉИШТА	372	.00	324/ 2002 687	
		9	06 00	КАСАРНА 4 ЈУЛИ НЕПЛОДНА ЗЕМЉИШТА	422	.00	324/ 2002 687	
		10	06 00	КАСАРНА 4 ЈУЛИ НЕПЛОДНА ЗЕМЉИШТА	433	.00	324/ 2002 687	
		11	06 00	КАСАРНА 4 ЈУЛИ НЕПЛОДНА ЗЕМЉИШТА	448	.00	324/ 2002 687	
		12	06 00	КАСАРНА 4 ЈУЛИ НЕПЛОДНА ЗЕМЉИШТА	486	.00	324/ 2002 687	

2552	13	06 00	КАСАРНА 4 ЈУЛИ НЕПЛОДНА ЗЕМЉИШТА		485	.00	324/ 2002 687
	14	06 00	КАСАРНА 4 ЈУЛИ НЕПЛОДНА ЗЕМЉИШТА		617	.00	324/ 2002 687
	15	06 00	КАСАРНА 4 ЈУЛИ НЕПЛОДНА ЗЕМЉИШТА		472	.00	324/ 2002 687
2553		06 00	КАСАРНА 4 ЈУЛИ НЕПЛОДНА ЗЕМЉИШТА		1563	.00	267/ 99 687
2554		06 00	КАСАРНА 4 ЈУЛИ НЕПЛОДНА ЗЕМЉИШТА		1675	.00	267/ 99 687
2555	1	06 00	КАСАРНА 4 ЈУЛИ пашњак	5	4714	3.09	259/ 2003 687
				6	6641	3.26	259/ 2003 687
	1		ПРИВРЕДНА ЗГРАДА		61	.00	259/ 2003 687
	2	06 00	КАСАРНА 4 ЈУЛИ пашњак	5	111	.07	259/ 2003 687
3112	2	10 00	БАРЕ НЕПЛОДНА ЗЕМЉИШТА		340	.00	267/ 99 687
5649	3	21 00	ВЛАДИМИРА НАЗОРА 2 кућа и зграде		146	.00	267/ 99 687
	4	21 00	ВЛАДИМИРА НАЗОРА 2 двориште		57	.00	267/ 99 687
5652	1	21 00	В НАЗОРА 5,7,9 кућа и зграде		654	.00	267/ 99 687
5653	1	21 00	В НАЗОРА 11,13 кућа и зграде		306	.00	267/ 99 687
5670	1	21 00	ИВЕ ЛОЛЕ РИБАРА 2-6 кућа и зграде		555	.00	267/ 99 687
5699	1	25 00	ЈНА 11 кућа и зграде		274	.00	267/ 99 687
5700	1	25 00	ЈНА 9 кућа и зграде		274	.00	267/ 99 687
5702	1	25 00	МИЛОША КУПРЕСА 2-4 кућа и зграде		310	.00	267/ 99 687
5704	1	25 00	ДОМ ЈНА двориште		4077	.00	267/ 99 687
	1		кућа и зграде		1355	.00	267/ 99 687
5708	2	21 00	ПЕТРА КОЧИЋА БР 1 кућа и зграде		267	.00	267/ 99 687
5722	1	21 00	29. НОВЕМБРА 1-5 кућа и зграде		734	.00	267/ 99 687
5737	1	25 00	29. НОВЕМБРА 12 кућа и зграде		214	.00	267/ 99 687
5738	1	25 00	29. НОВЕМБРА 14 кућа и зграде		214	.00	267/ 99 687
5804	1	21 00	ВИ ПРОЛЕТЕРСКА 14 кућа и зграде		189	.00	267/ 99 687
5805	1	22 00	ВИ ПРОЛЕТЕРСКА 16 кућа и зграде		264	.00	267/ 99 687
5809	1	21 00	ВИ ПРОЛЕТЕРСКА 12 кућа и зграде		191	.00	267/ 99 687
6729	1	25 00	ЈНА 15 кућа и зграде		228	.00	267/ 99 687
7382		31 00	ГОРЊЕ БАРЕ пашњак	1	5082	6.38	267/ 99 687
7403	1	31 00	МИЉКОВАЦ двориште		62668	.00	267/ 99 687
	2	31 00	МИЉКОВАЦ НЕПЛОДНА ЗЕМЉИШТА		668	.00	267/ 99 687
7412	1	31 00	БАРЕ ливада	2	1936	12.24	267/ 99 687
	2	31 00	БАРЕ ливада	2	2530	16.00	267/ 99 687
	3	31 00	БАРЕ ливада	2	64	.40	267/ 99 687
7427		31 00	БАРА ЊИВА	3	14481	113.46	267/ 99 687
				4	580	3.63	267/ 99 687
7428	2	34 00	БАРА ливада	3	637	3.02	267/ 99 687

7428	3	34 00	БАРА ЊИВА	3	1165	9.13	267/ 99 687
	4	34 00	БАРА ЊИВА	3	925	7.25	267/ 99 687
	5	34 00	БАРА ЊИВА	3	1045	8.19	267/ 99 687
	6	34 00	БАРА ЊИВА	3	935	7.33	267/ 99 687
7429		31 00	БАРА ливада	1	4692	33.64	267/ 99 687
7430	1	34 00	БАРА ливада	1	1844	13.22	267/ 99 687
				2	1031	6.52	267/ 99 687
	2	34 00	БАРА ливада	1	768	5.51	267/ 99 687
				2	784	4.96	267/ 99 687
7431	2	31 00	ВЕЛИКА БАРА ливада	2	1095	6.92	267/ 99 687
7432	3	31 00	БАРА ЊИВА	3	1702	13.34	267/ 99 687
7472	2	34 00	БАРА ливада	3	640	3.03	267/ 99 687
7473	2	34 00	БАРЕ ЊИВА	3	947	7.42	267/ 99 687
7474		34 00	БАРА ливада	1	2759	19.78	267/ 99 687
7475		34 00	БАРА ливада	1	2644	18.96	267/ 99 687
7476		34 00	БАРА ливада	1	2542	18.23	267/ 99 687
7477	1	34 00	БАРА ливада	1	1728	12.39	267/ 99 687
	3	34 00	БАРА ливада	2	1046	6.61	267/ 99 687
7478	1	34 00	БАРА ливада	1	408	2.93	267/ 99 687
			БАРА		32	.00	267/ 99 687
	2	34 00	БАРА ливада	1	695	4.98	267/ 99 687
			БАРА		20	.00	267/ 99 687
	3	34 00	БАРА ливада	1	755	5.41	267/ 99 687
	4	34 00	БАРА ливада	1	207	1.48	267/ 99 687
7479		34 00	ЧЕХАЈИЧКА БАРИЦА ливада	1	2144	15.37	267/ 99 687
7480	2	34 00	ЧЕХАЈИЧКА БАРИЦА ливада	1	93	.67	267/ 99 687
7481	2	34 00	БАРА ливада	1	677	4.85	267/ 99 687
	3	34 00	БАРА ливада	1	405	2.90	267/ 99 687
7483	2	34 00	ЧЕХИЋКА ливада	1	532	3.81	267/ 99 687
7485	3	34 00	ЧЕХИЋКЕ ливада	1	101	.72	267/ 99 687
					453643	407.10	

Накнада је ослобођена на основу члана 7. Закона о накнадама за коришћење података премјера и катастра некретнина и вршење услуга у области премјера и катастра некретнина ("Службени гласник РС", бр. 19/96).



учне јединице:

Подручна јединица: ДОВОЈ

КОПИЈА КАТАСТАРСКОГ ПЛАНА

Размера 1 : 1000



Накнада за ову копију плана наплаћена је на основу члана 2. Одлуке о висини накнада за коришћење података премјера. ("Службени гласник РС", бр.34/98) у износу од ,00 КМ и 7,00 КМ за идентификацију по парцели.


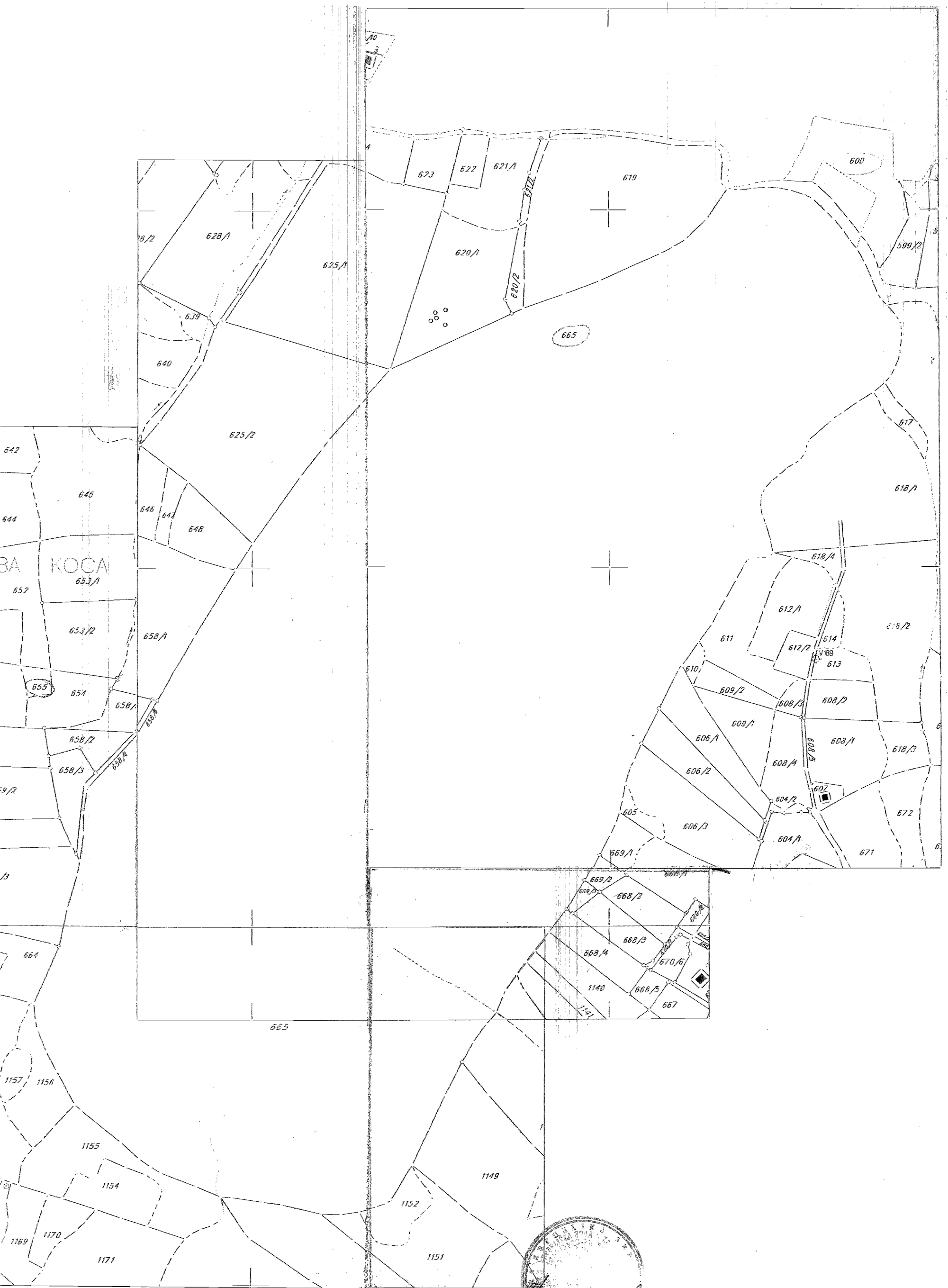
Посједовни лист	Број парцеле	Култура и класа	Површина	Посједник
728	4882/1	„СЛОБОДАЈНА МИЛИЦИЈА“ - ДВОРИШТЕ - КУЉА И ЗГРАДЕ	543 683	СЕКРЕТАРИЈАТ УНУТРАШЊИХ ПОСЛОВА „ДОВОЈ М. ТИГА“

Довој дана : 13.11.2009

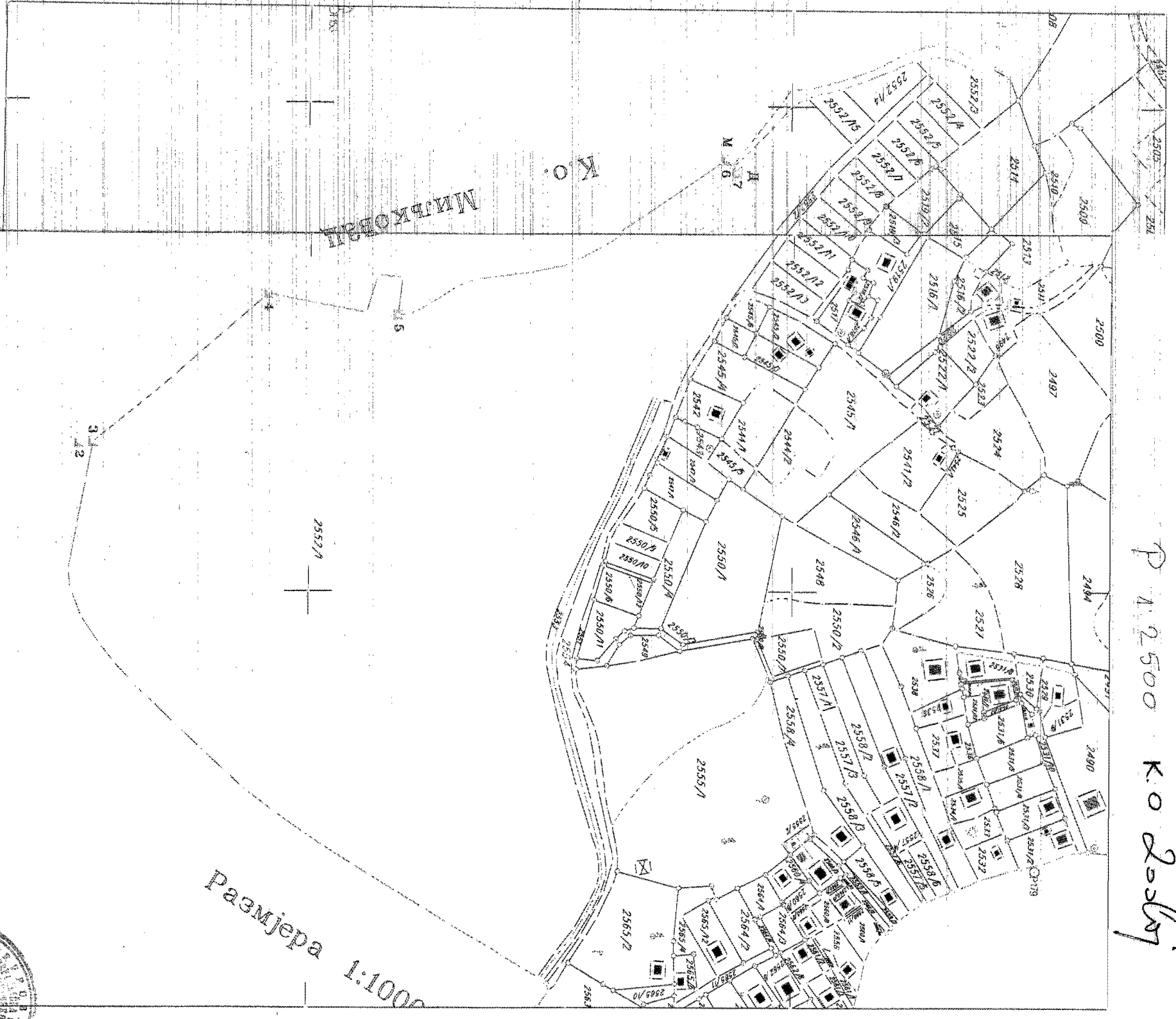
Изradio : *Лапајевић*

Објероба : *Лапајевић*

P 1:2500 K.O. Zoolojy




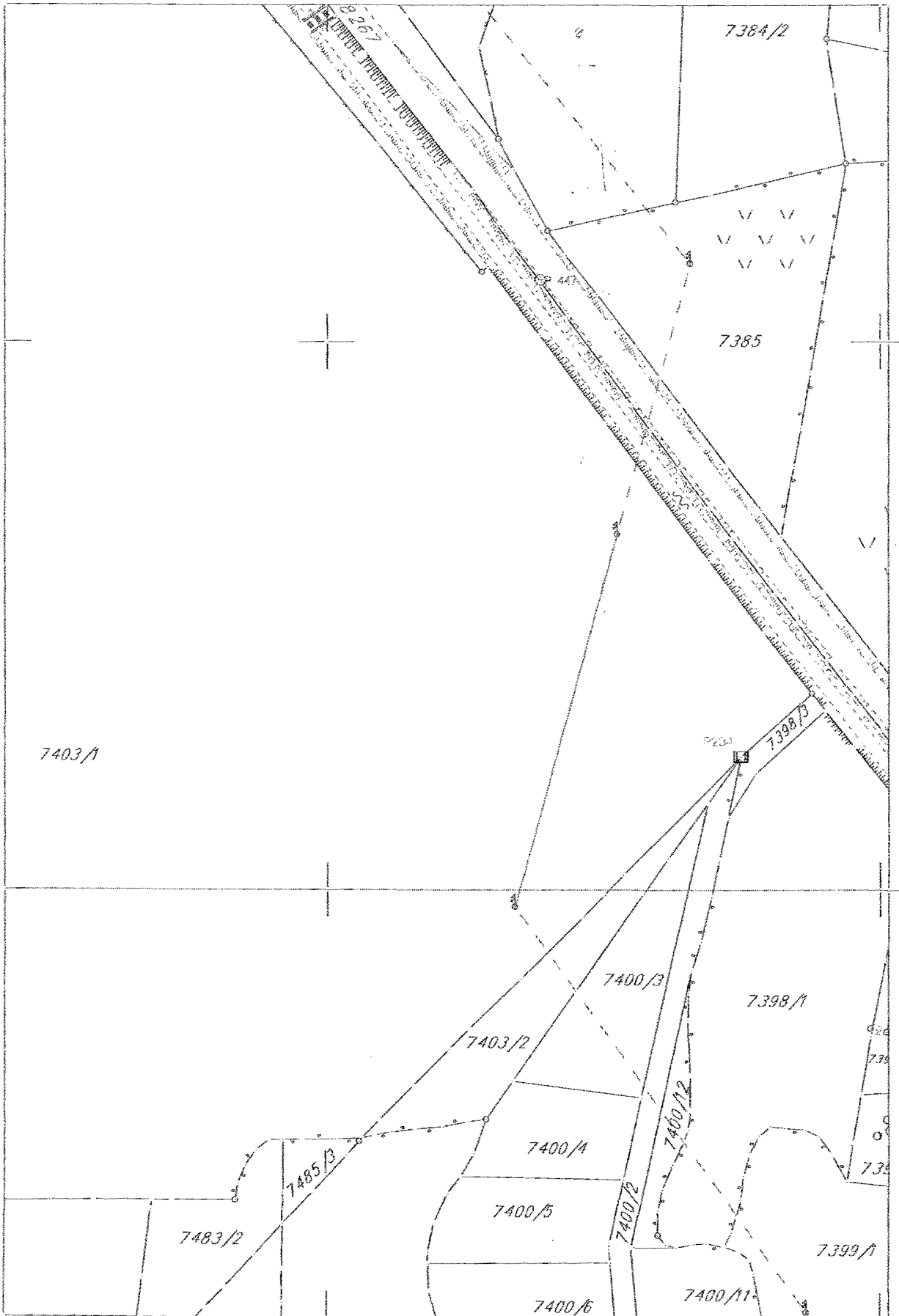
P 1:2500 KO 2500



К.О. М.П. КОСРТИ

Размјера 1:1000



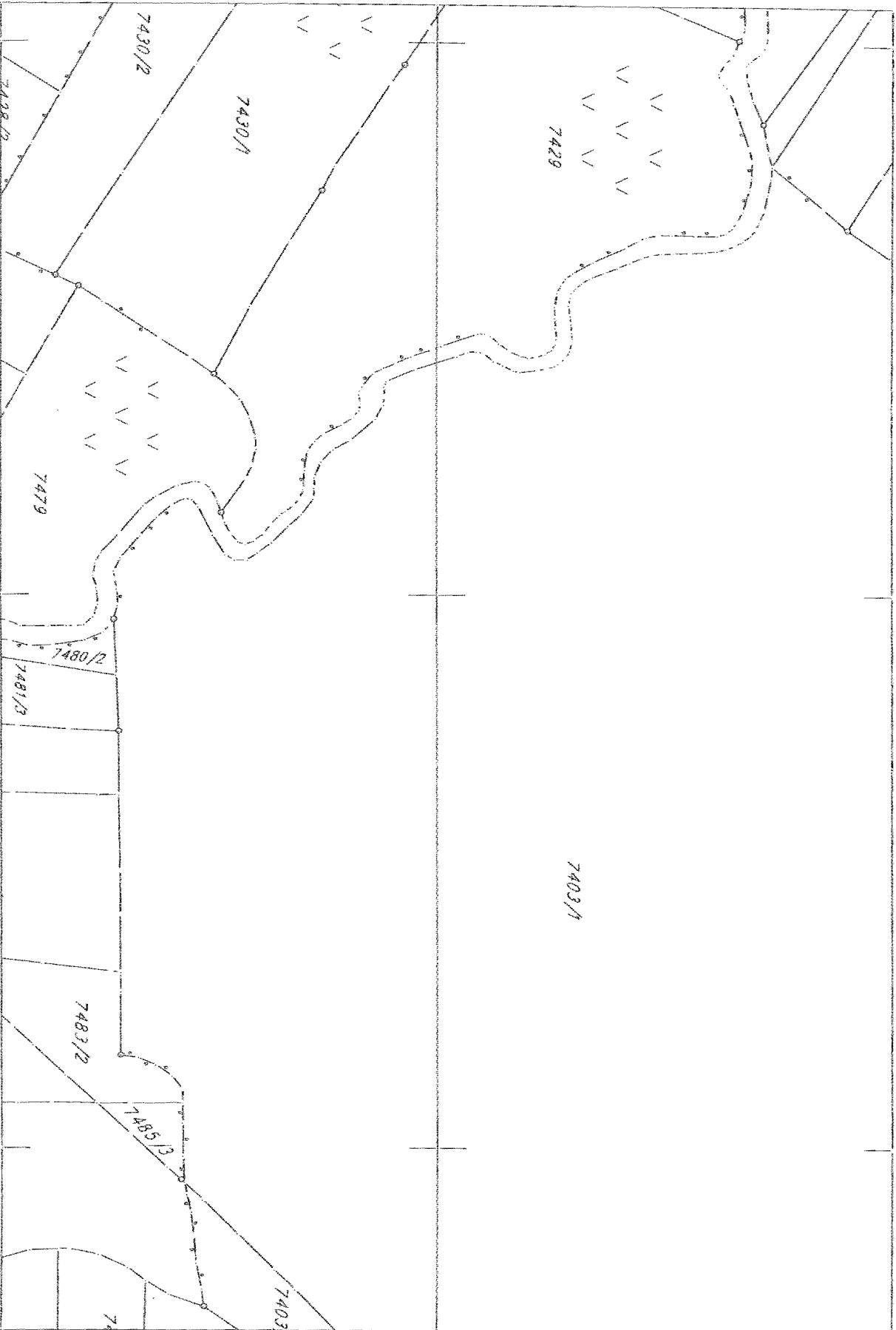


Р. 1: 1000

К.О. 20503
 П.М.Н. А.И.:

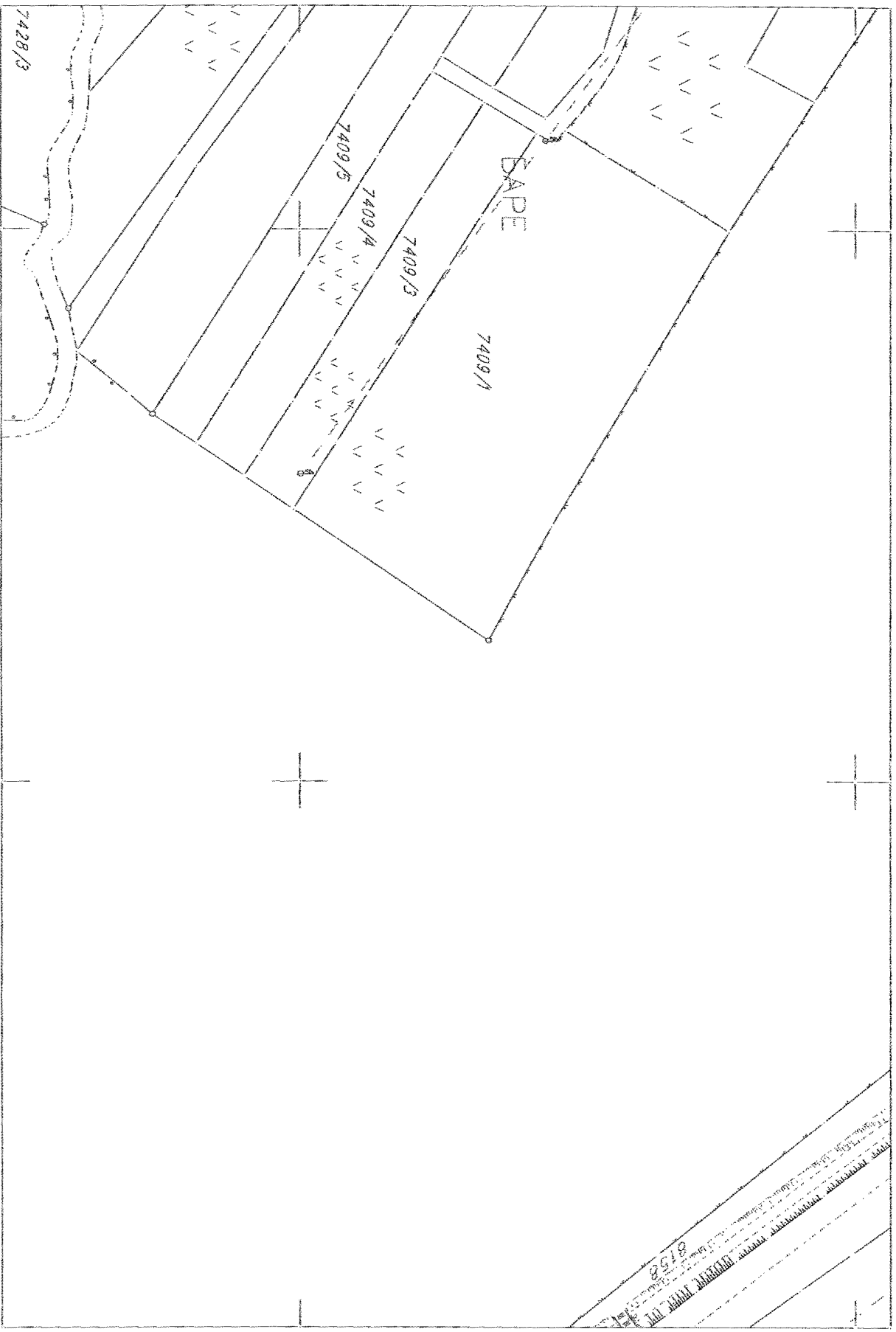
К.О. 40503
АНИТАУКНО

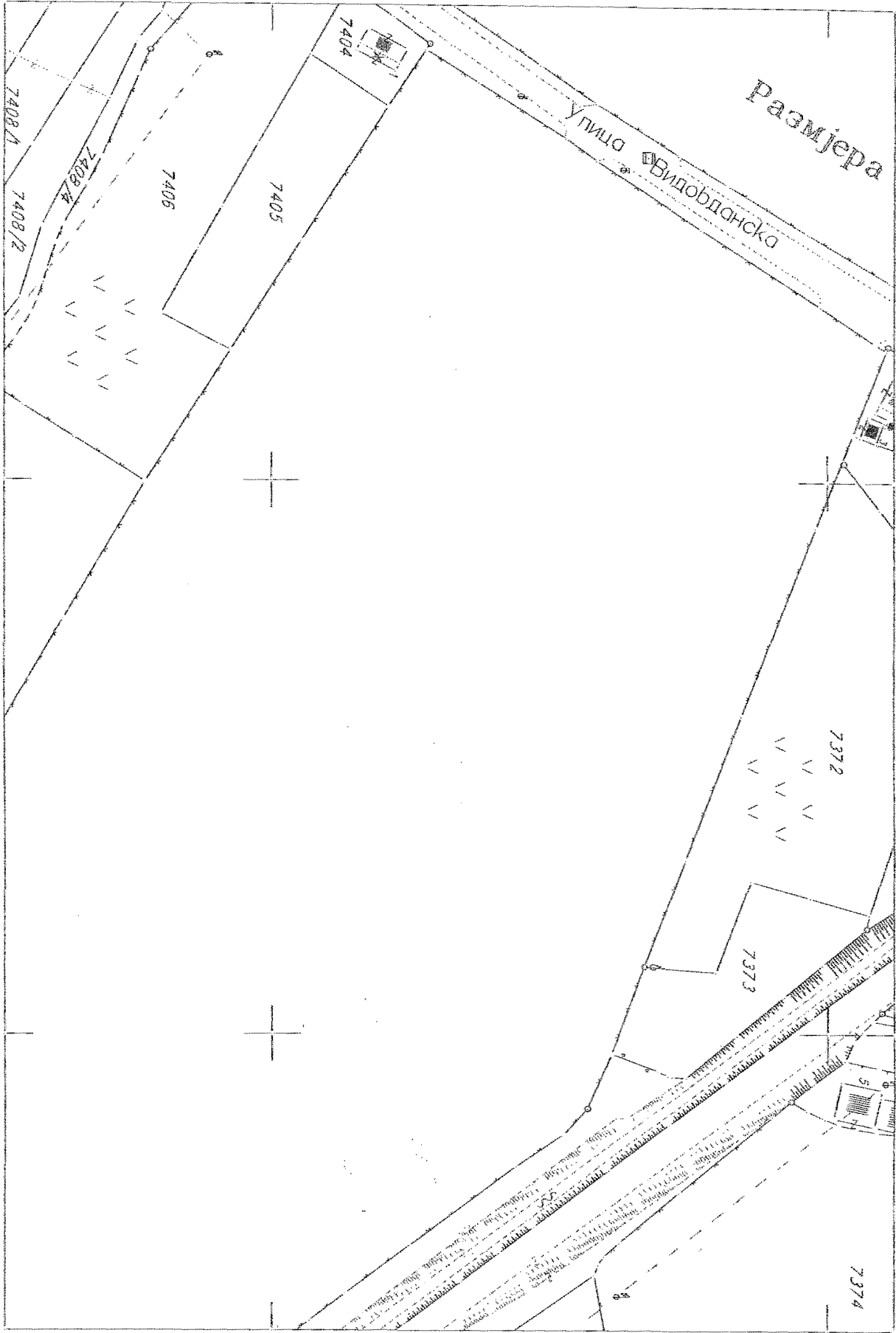
Мас: 1:1000



K.O. A0503
NMH: AH1.

Pa 3: 1: 1000





Р: 1:1000

К.О. 40503
П.О.Н.: 4811

БРИЛОГ КОПИЈИ КАТАСТАРСКОГ ПЛАНА



Посједовни лист	Број парцеле	Култура и класа	Површина	Посједник
687	7403/1	Миљковац двориште	62668	Министарство Одбране Р.С. са 1/1
-4-	7403/2	Миљковац Неплодна земља.	668	

ИЗРАДИО: *Томислав*
 ДОБОЈ. 13. 11. 2009

ОТВЕРАВА
[Signature]



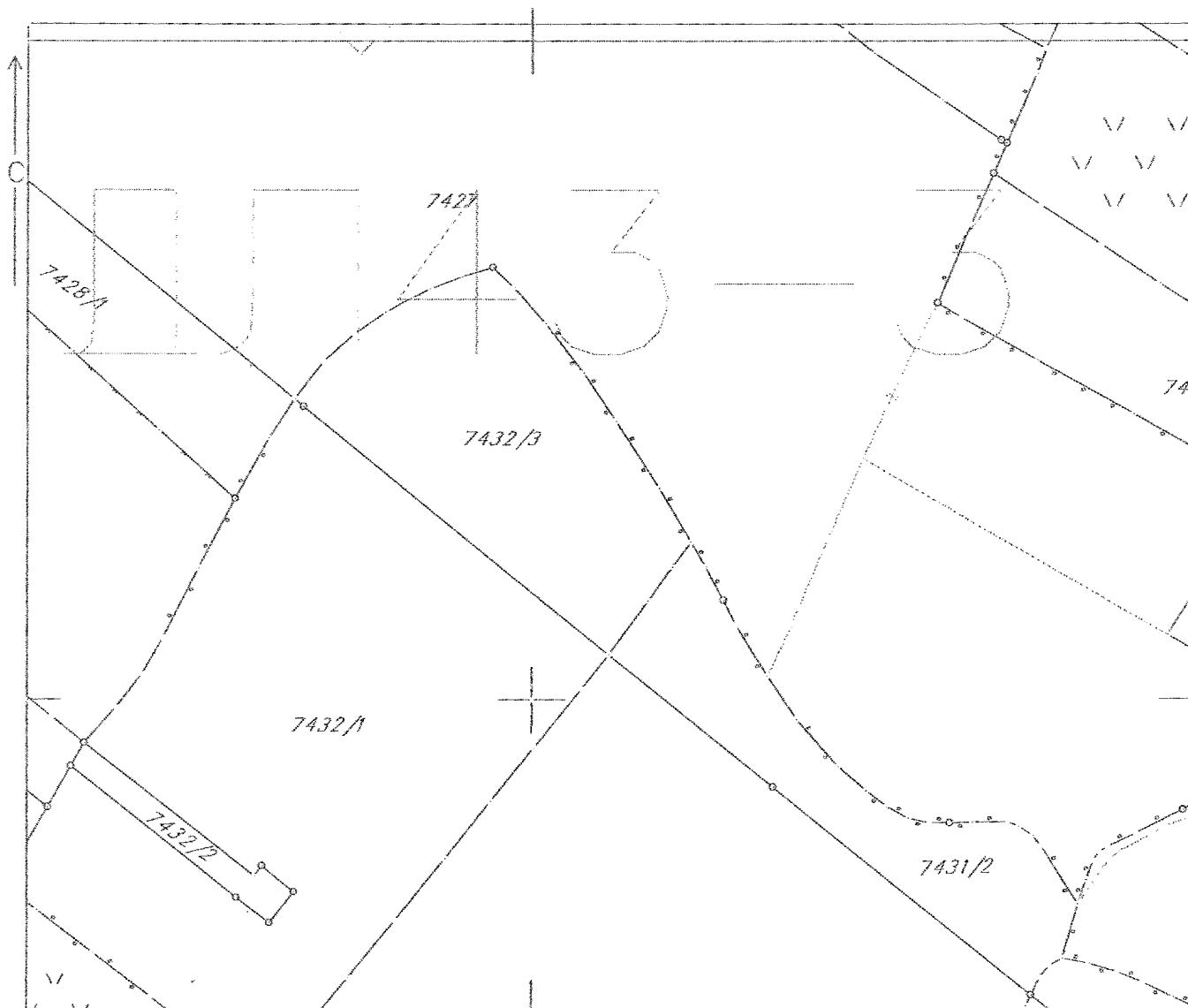
РЕПУБЛИЧКА УПРАВА ЗА ГЕОДЕТСКЕ
И ИМОВИНСКО-ПРАВНЕ ПОСЛОВЕ

Катастарска општина: *Добој*
Број плана: *дм.*

Подручна јединица: ДОБОЈ

КОПИЈА КАТАСТАРСКОГ ПЛАНА

Размера 1 : 1000



Накнада за обу копију плана наплаћена је на основу члана 2. Одлуке о висини накнада за коришћење података премјера. ("Службени гласник РС", бр.34/98) у износу од ,00 КМ и 7,00 КМ за идентификацију по парцели.

Посједбени лист	Број парцеле	Култура и класа	Површина	Посједник
687	7431/2	Велика бора ливада ²	1095	Министарство Одбране Р.С. са 1/1
-11-	7432/2	Бора ливада ³	1702	
-11-	7430/1	Бора ливада ¹ ливада ²	1844 1039	
-11-	7430/2	Бора ливада ¹ ливада ²	768 784	

Добој дана : 13.11.2009

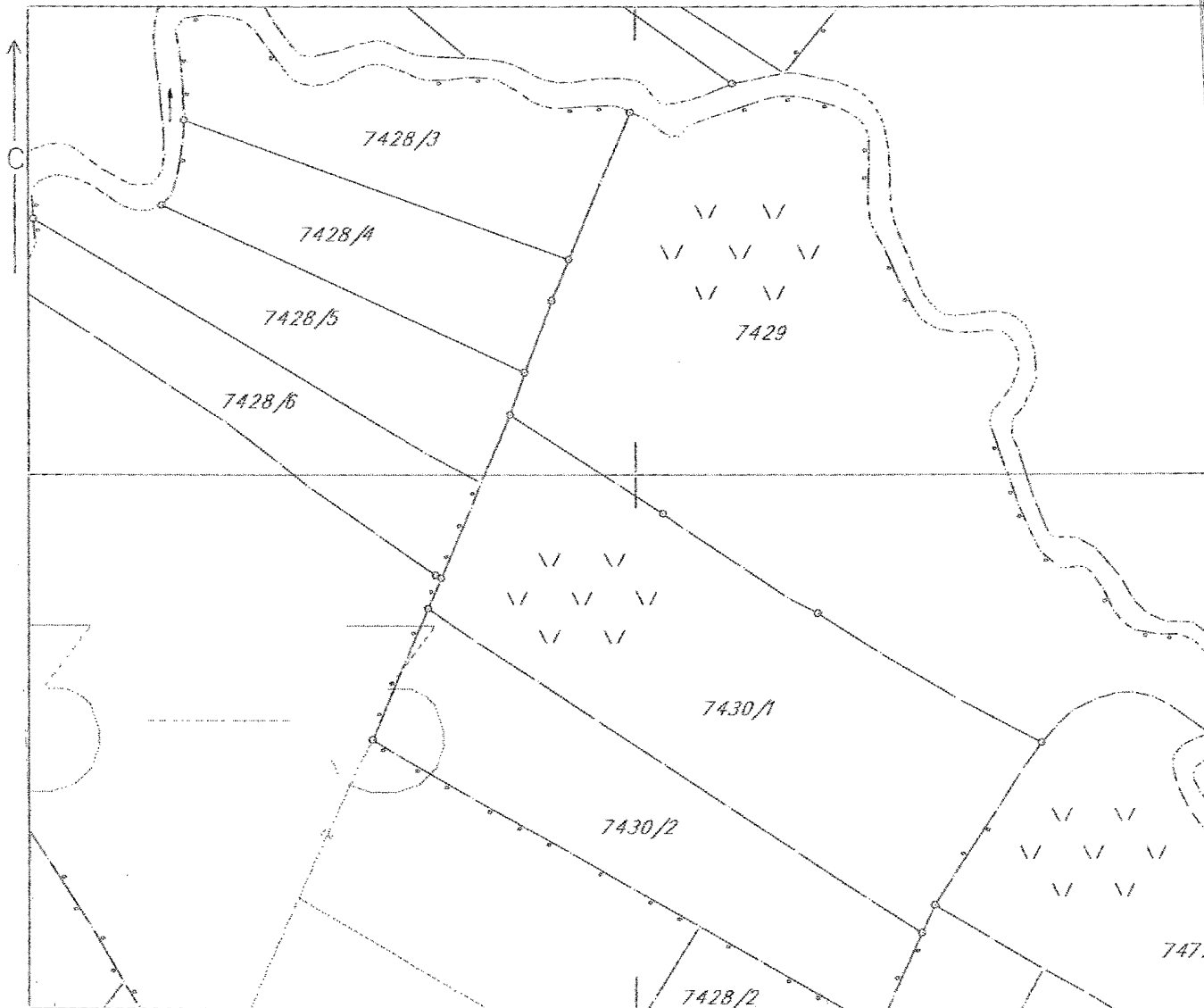
Изradio :

Објерaba : *Кашанић*

Подручна јединица: ДОБОЈ

КОПИЈА КАТАСТАРСКОГ ПЛАНА

Размера 1 : 1000



Накнада за обу копију плана наплаћена је на основу члана 2. Одлуке о висини накнада за коришћење података премијера. ("Службени гласник РС", бр.34/98) у износу од ,00 КМ и 7,00 КМ за идентификацију по парцели.

Посељовни лист	Број парцеле	Култура и класа	Површина	Посељеник
687	7428/3	Бора њива 3	1165	<i>Министарство во Одроне Р. С. са 1/1</i>
-"-	7428/4	Бора њива 3	925	
-"-	7428/5	Бора њива 3	1045	
-"-	7428/6	Бора њива 3	935	
-"-	7429	Бора њива 1	4692	

Добој дана : 13.11.2009

Изradio : *Ђешировић*

Објерaba :

Ђешировић

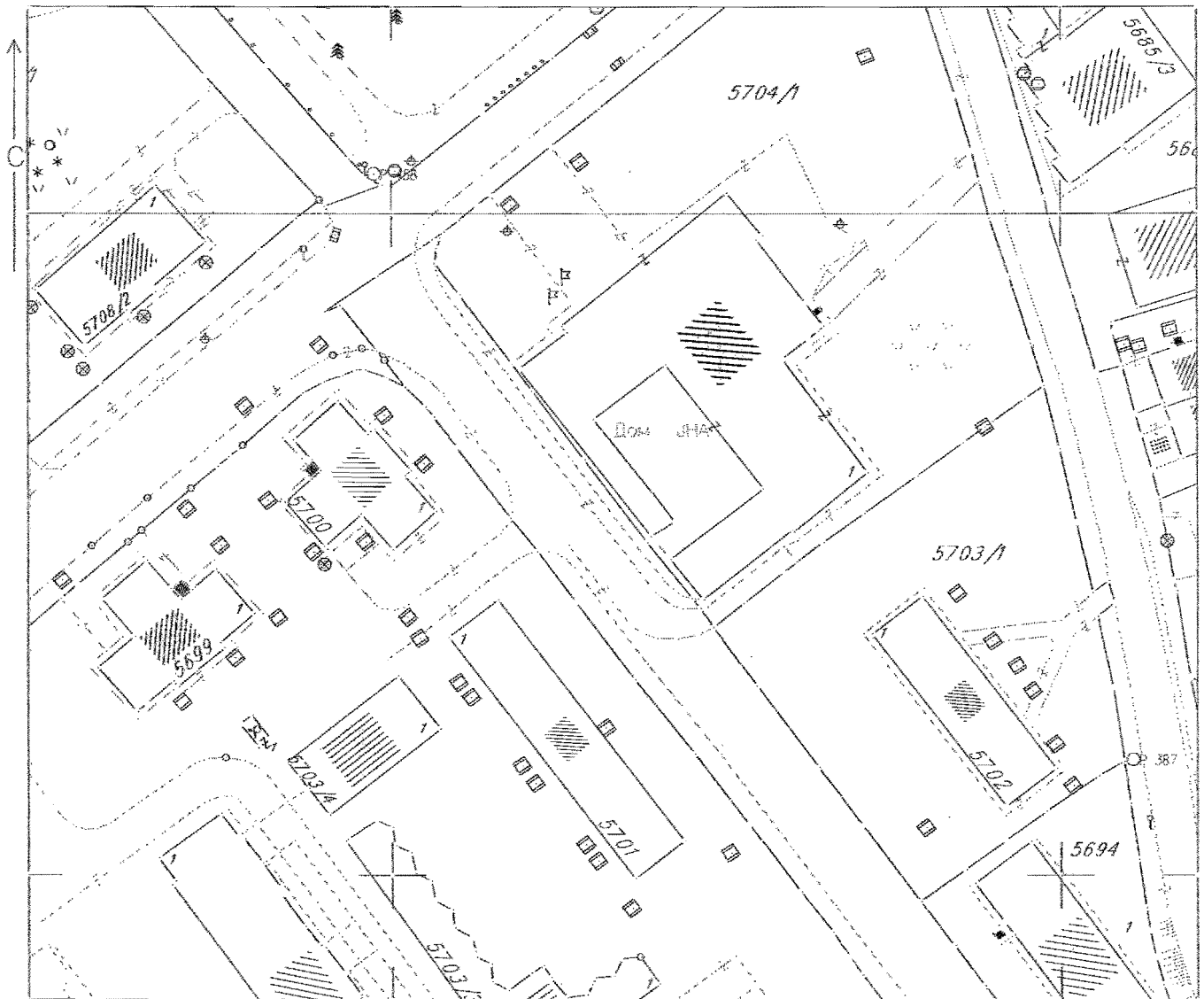
РЕПУБЛИЧКА УПРАВА ЗА ГЕОДЕТСКЕ
И ИМОВИНСКО-ПРАВНЕ ПОСЛОВЕ

Катастарска општина: *Добој*
Број плана: *дм*.

Подручна јединица: ДОБОЈ

КОПИЈА КАТАСТАРСКОГ ПЛАНА

Размера 1 : 1000



Накнада за ову копију плана наплаћена је на основу члана 2. Одлуке о висини накнада за коришћење података премера. ("Службени гласник РС", бр.34/98) у износу од ,00 КМ и 7,00 КМ за идентификацију по парцели.

Посједовни лист	Број парцеле	Култура и класа	Површина	Посјелник
687	5699	ЈНА 11 вукта и зграде	294	Министарство Одбране Р. С. са 1/1

Добој дана : 13.11.2009

Израдио : *Петровић*

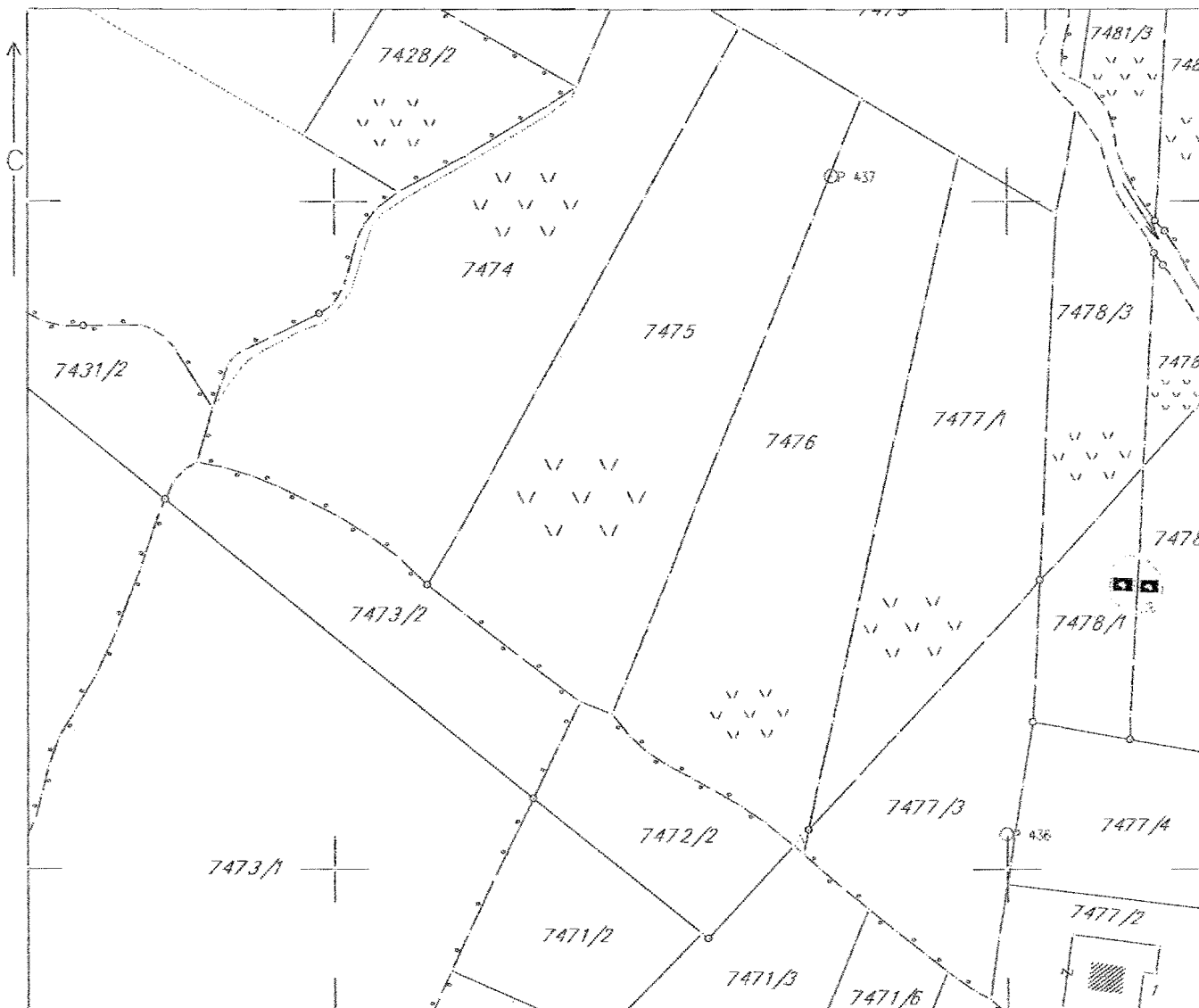
Објерава :



Подручна јединица: ДОБОЈ

КОПИЈА КАТАСТАРСКОГ ПЛАНА

Размера 1 : 1000



Накнада за обу копију плана наплаћена је на основу члана 2. Одлуке о висини накнада за коришћење података премера. ("Службени гласник РС", бр.34/98) у износу од ,00 КМ и 7,00 КМ за идентификацију по парцели.

Посједовни лист	Број парцеле	Култура и класа	Површина	Посједник
687	74 72/2	Бара ливада ³	640	Министарство Одржане Р. С. са 1/1
-"-	74 73/2	Боре њива ³	947	
-"-	74 74	Бара ливада ¹	2759	
-"-	74 75	Бара ливада ¹	2644	
-"-	74 76	Бара ливада ¹	2542	
-"-	74 77/1	Бара ливада ¹	1928	
-"-	74 77/3	Бара ливада ²	1046	
-"-	74 77/2	Бара ливада ²	1046	

Добој дана : 13.11.2009
Изradio : *Петровић*

Објерба : *Петровић*

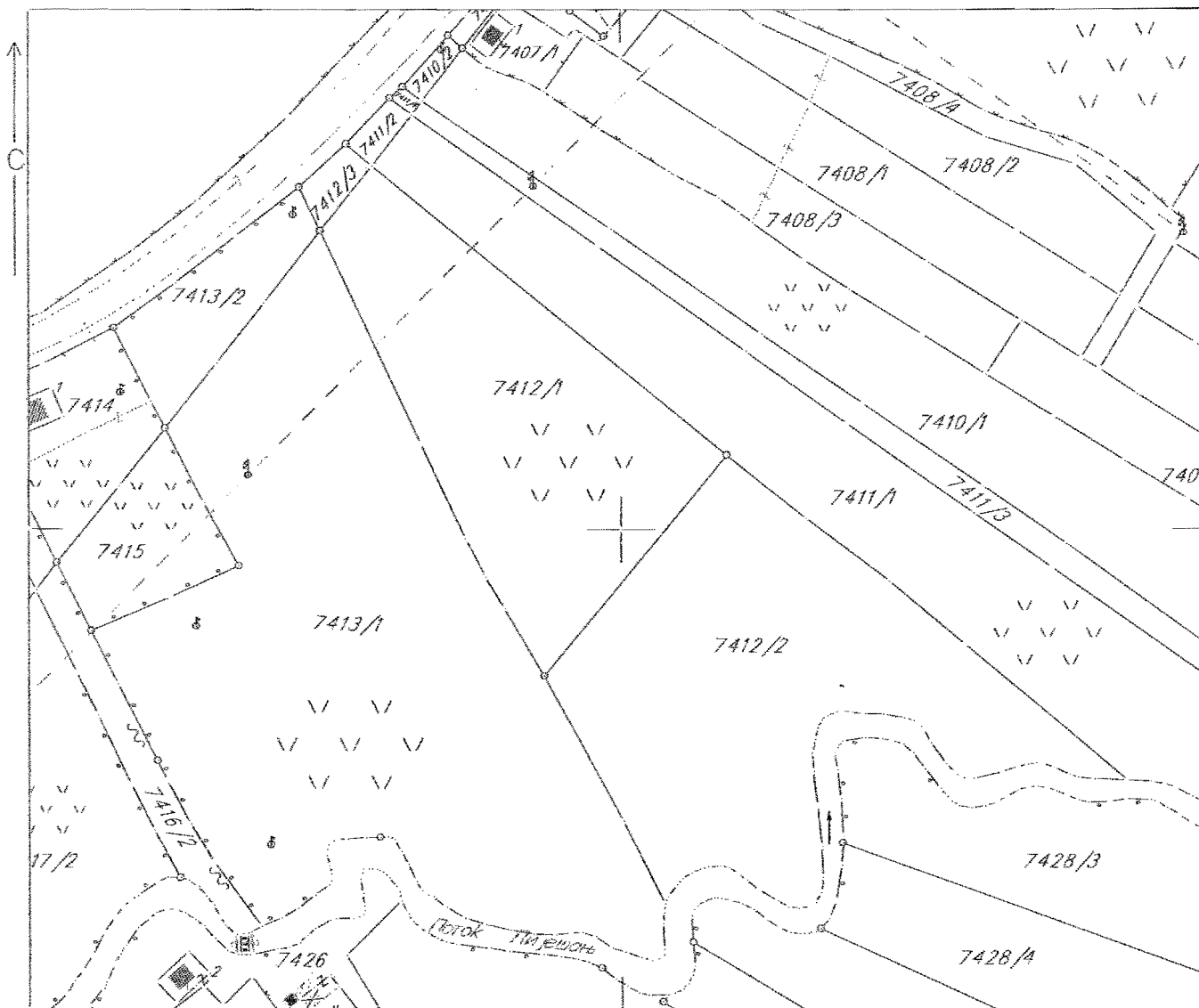
РЕПУБЛИЧКА УПРАВА ЗА ГЕОДЕТСКЕ
И ИМОВИНСКО-ПРАВНЕ ПОСЛОВЕ

Катастарска општина: *Добој*
Број плана: *гм.*

Подручна јединица: ДОБОЈ

КОПИЈА КАТАСТАРСКОГ ПЛАНА

Размера 1 : 1000



Накнада за обу копију плана наплаћена је на основу члана 2. Одлуке о висини накнада за коришћење података премјера. ("Службени гласник РС", бр.34/98) у износу од ,00 КМ и 7,00 КМ за идентификацију по парцели.

Посједовни лист	Број парцеле	Култура и класа	Површина	Посједник
687	7412/1	Боре мивага ²	1936	<i>Миливојевић Овдоче Р. С. са 1/1</i>
- -	7412/2	Боре мивага ²	2530	
- -	7412/3	Боре мивага ²	64	

Добој дана : 13.11.2009

Изradio : *Тимешић*

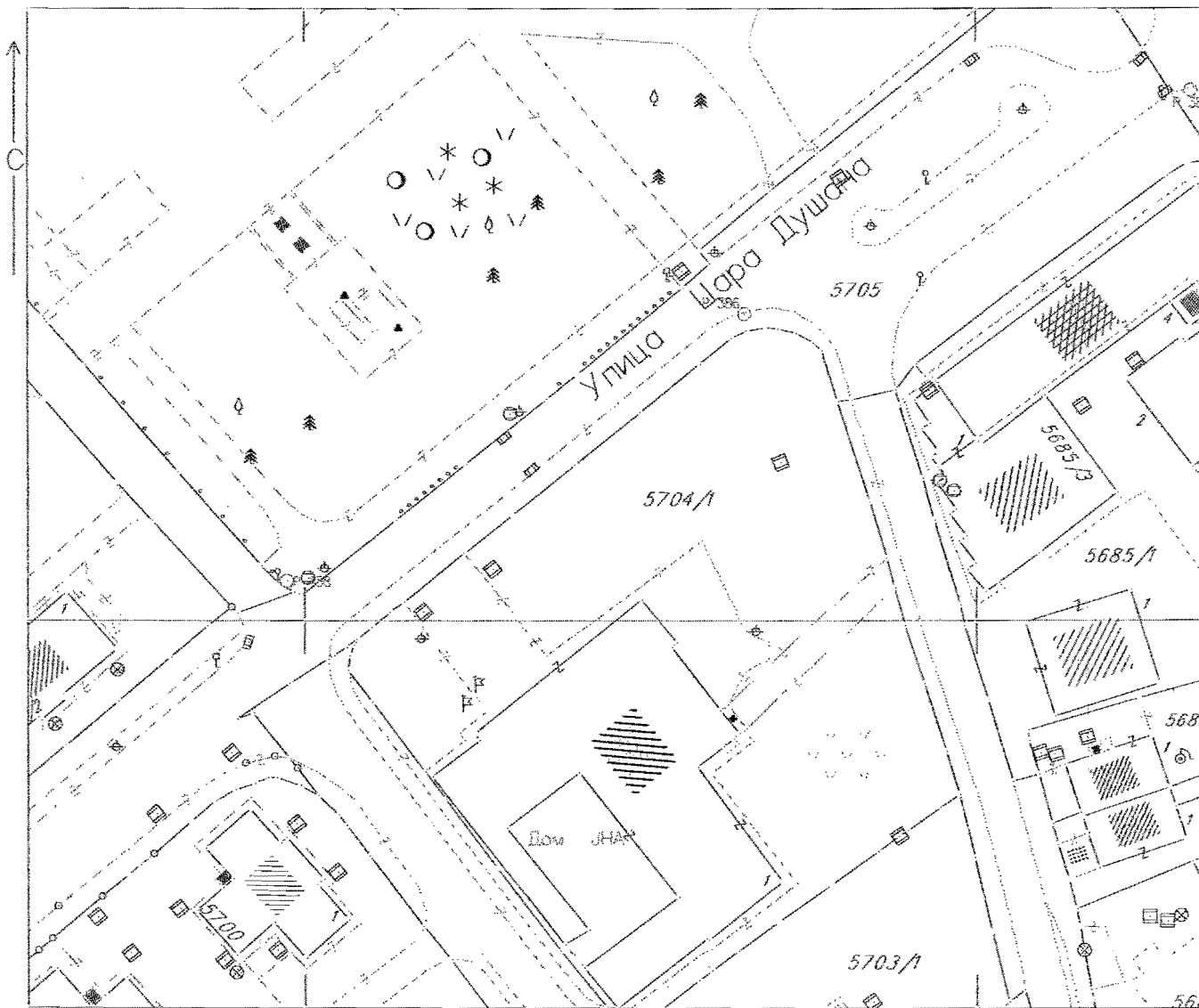
Објерава : *Тимешић*



Подручна јединица: ДОБОЈ

КОПИЈА КАТАСТАРСКОГ ПЛАНА

Размера 1 : 1000



Накнада за обу копију плана наплаћена је на основу члана 2. Одлуке о висини накнада за коришћење података премера. ("Службени гласник РС", бр.34/98) у износу од $0,00$ КМ и $7,00$ КМ за идентификацију по парцели.

Посједбени лист	Број парцеле	Култура и класа	Површина	Посједник
687	5700	ЈНА 9 кућа и зграда	274	<i>Миливојевић Одржане Р.Л са 1/1</i>
	5704/1	Дом ЈНА кућа и зг. двориште	1355 4097	

Добој дана : 13.11.2009

Изradio : *Петар Рад*

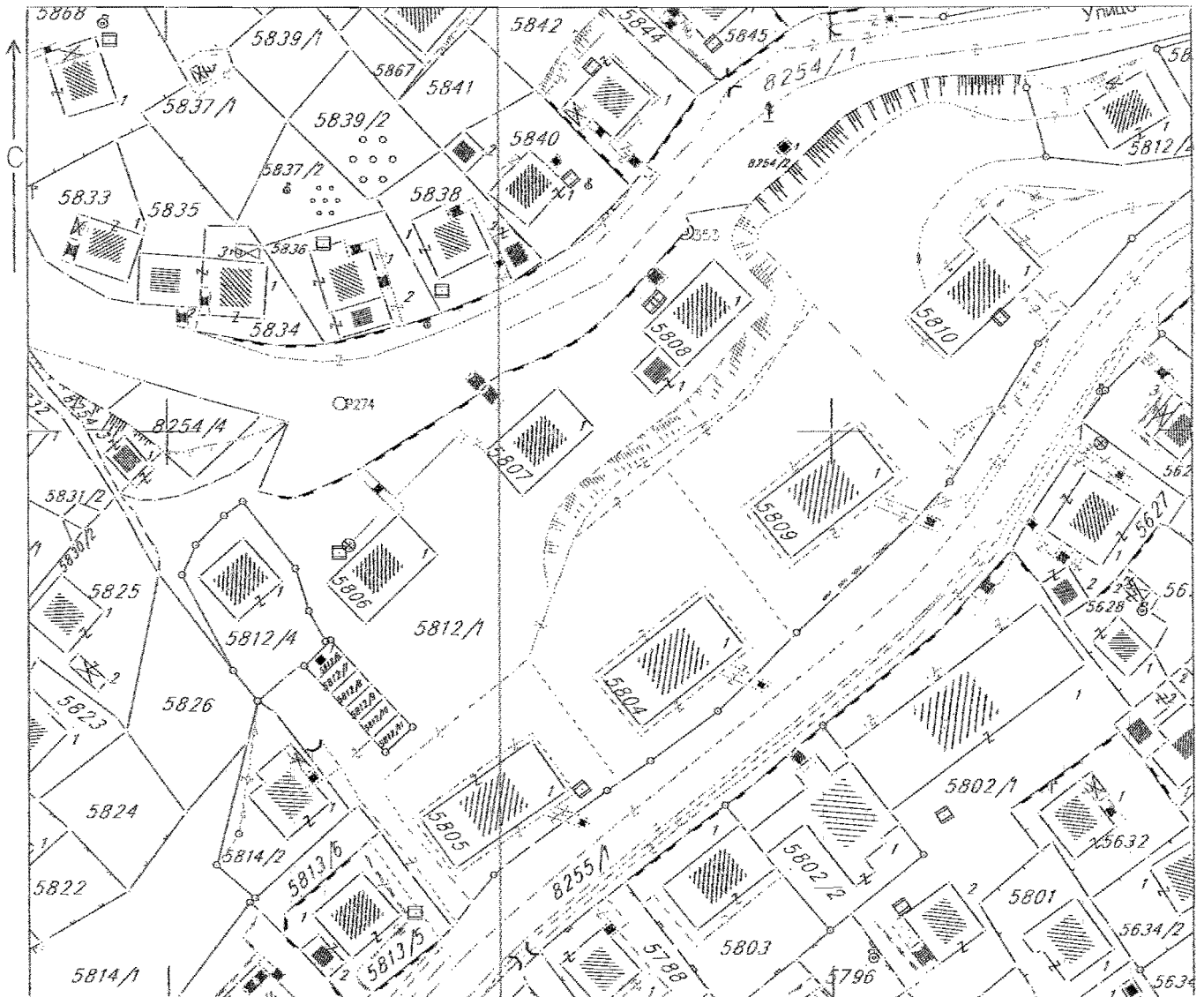
Објерава

Радослав

Подручна јединица: ДОБОЈ

КОПИЈА КАТАСТАРСКОГ ПЛАНА

Размера 1 : 1000



Накнада за ову копију плана наплаћена је на основу члана 2. Одлуке о висини накнада за коришћење података премјера. ("Службени гласник РС", бр.34/98) у износу од ,00 КМ и 7,00 КМ за идентификацију по парцели.

Посједовни лист	Број парцеле	Култура и класа	Површина	Посједник
687	5804	Вн Пролетерска 14 кућа и зг.	189	Министарство Одбране Р. С. са 1/1
-"-	5805	Вн Пролетерска 16 кућа и зг.	264	
-"-	5809	Вн Пролетерска 12 кућа и зг.	191	

Добој дана : 13.11.2009

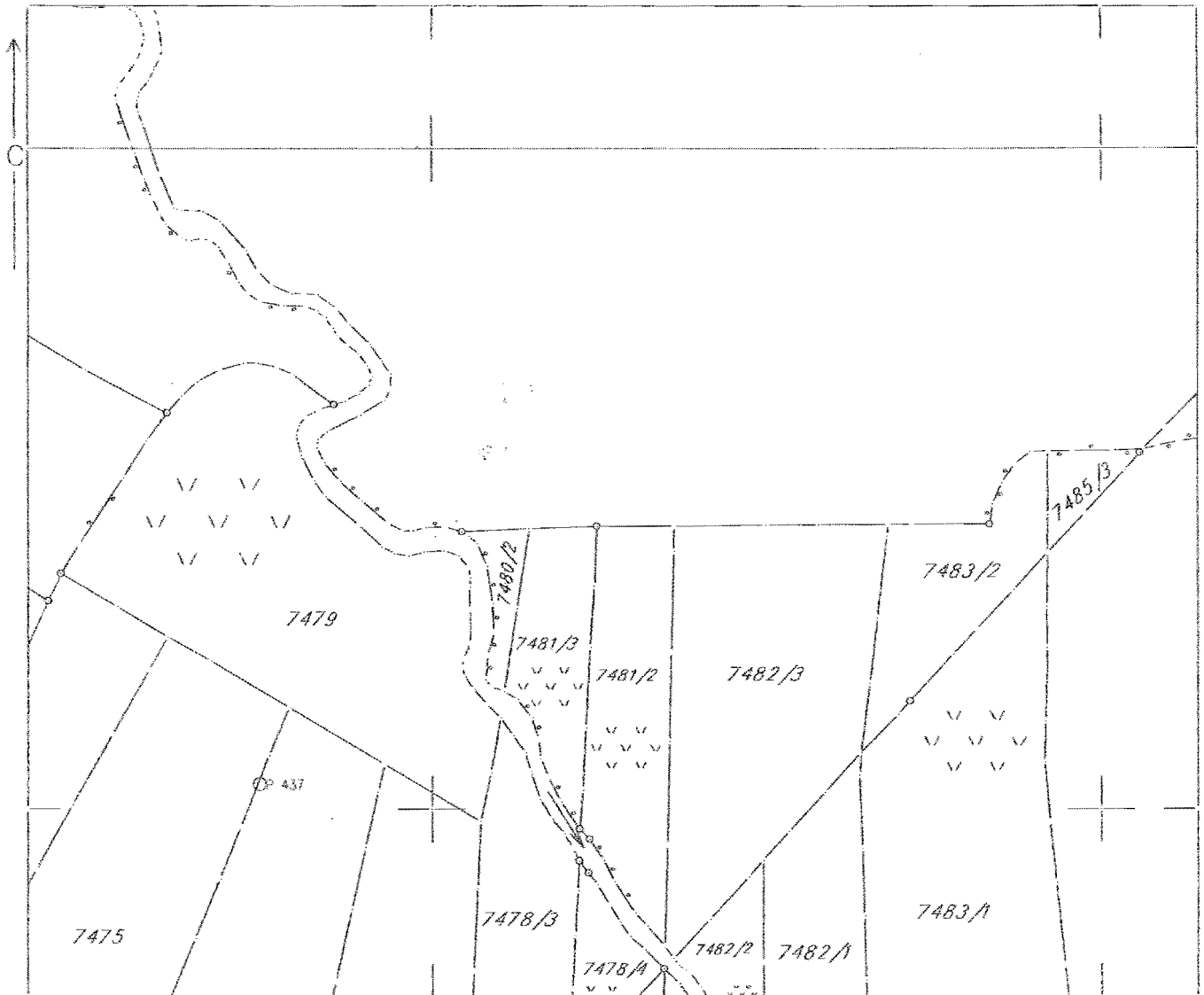
Изradio : *Петровић*

Објерава *Ђајић*

Подручна јединица: ДОБОЈ

КОПИЈА КАТАСТАРСКОГ ПЛАНА

Размера 1 : 1000



Накнада за обу копију плана наплаћена је на основу члана 2. Одлуке о висини накнада за коришћење података премјера. ("Службени гласник РС", бр.34/98) у износу од ,00 КМ и 7,00 КМ за идентификацију по парцели.

Посједовни лист	Број парцеле	Култура и класа	Површина	Посједник
689	7478/3	Бора мивага 1	755	<i>Министарство во Одборује Р. С. са 1/1</i>
- -	7478/4	Бора мивага 1	207	
- -	7479	Сехаитка борица мивага 1	2144	
- -	7480/2	Сехаитка борица мивага 1	93	

Добој дана : 13.11.2009

Израдио : *Мисаровић*

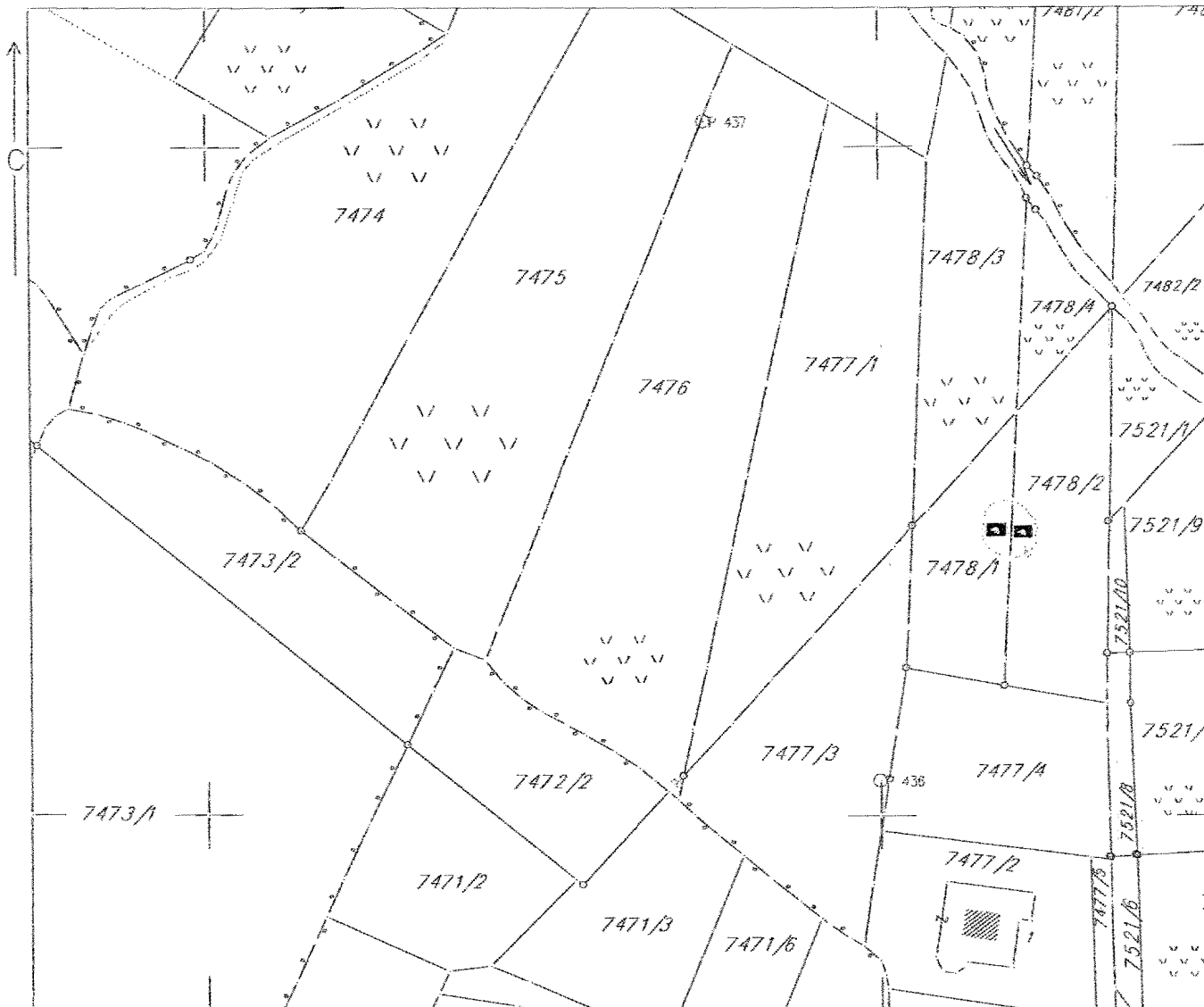
Објерба:

Калић

Подручна јединица: ДОБОЈ

КОПИЈА КАТАСТАРСКОГ ПЛАНА

Размера 1 : 1000



Накнада за обу копију плана наплаћена је на основу члана 2. Одлуке о висини накнада за коришћење података премјера. ("Службени гласник РС", бр.34/98) у износу од ,00 КМ и 7,00 КМ за идентификацију по парцели.

Посједовни лист	Број парцеле	Култура и класа	Површина	Посјелник
687	7478/1	Бора Бора Ливада ¹	32 408	<i>Миливојевић Одржане Р. С. са 1/1</i>
-4-	7478/2	Бора Бора Ливада ¹	20 695	

Добој дана : 13.11.2009
Израдио : *Томасковић*

Објербава : *Томасковић*

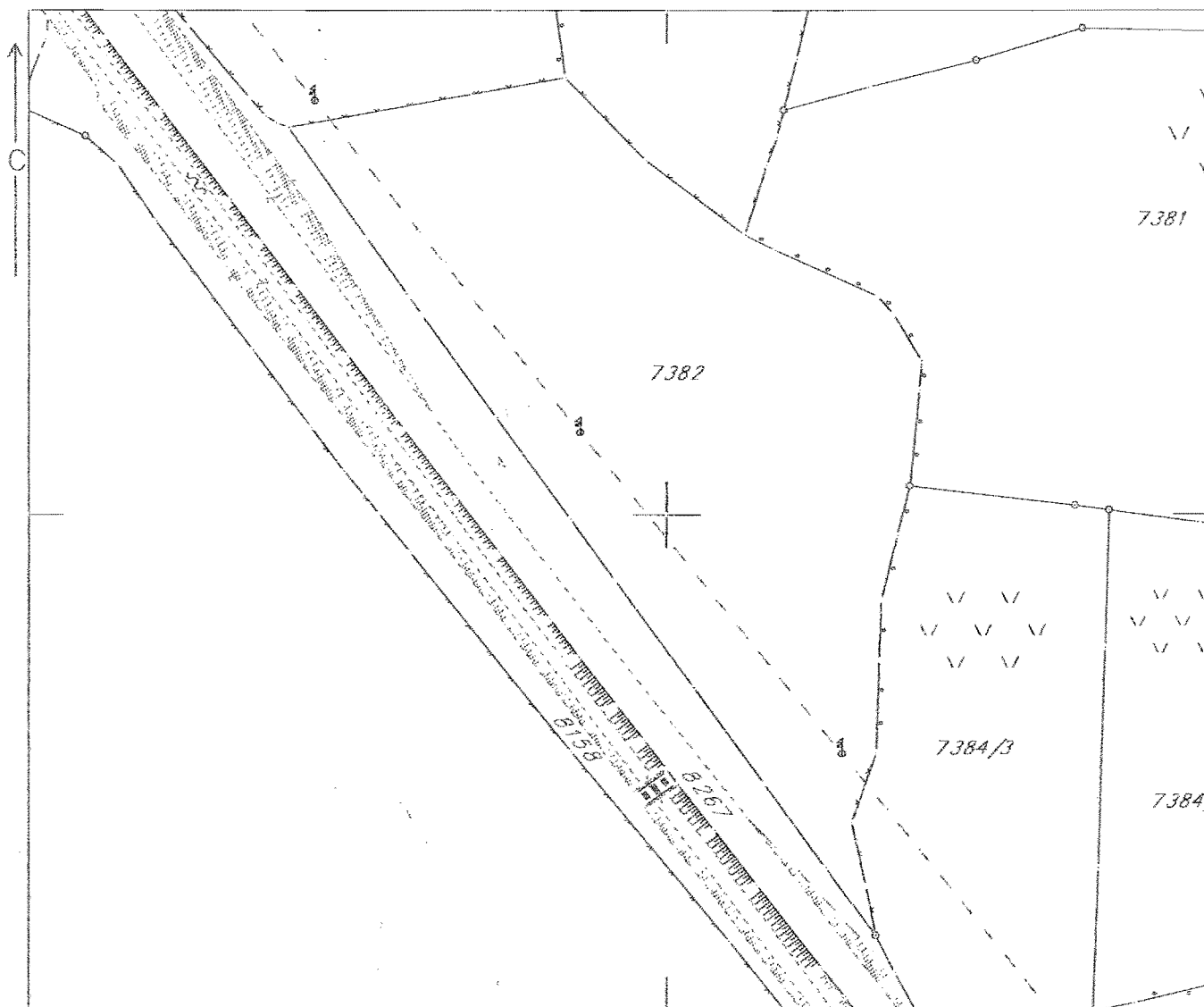
БРИЛОГ КОПИЈИ КАТАСТАРСКОГ ПЛАНА

Посједовни лист	Број парцеле	Култура и класа	Површина	Посједник
687	7481/2	Бора мивага ¹	677	Министарство Одбране Р. С. са 1/1
—	7481/3	Бора мивага ¹	405	
—	7483/2	Техника мивага ¹	532	

Подручна јединица: ДОБОЈ

КОПИЈА КАТАСТАРСКОГ ПЛАНА

Размера 1 : 1000



Накнада за обу копију плана наплаћена је на основу члана 2. Одлуке о висини накнада за коришћење података премајера. ("Службени гласник РС", бр.34/98) у износу од ,00 КМ и 7,00 КМ за идентификацију по парцели.

Посједовни лист	Број парцеле	Култура и класа	Површина	Посједник
687	7382	Ђорђе Боре Машинак 1	5082	Министарство одбране Р. С. са 1/1

Добој дана : 13.11.2009

Изradio : *Г. Марковић*

Објерава *Каблачић*

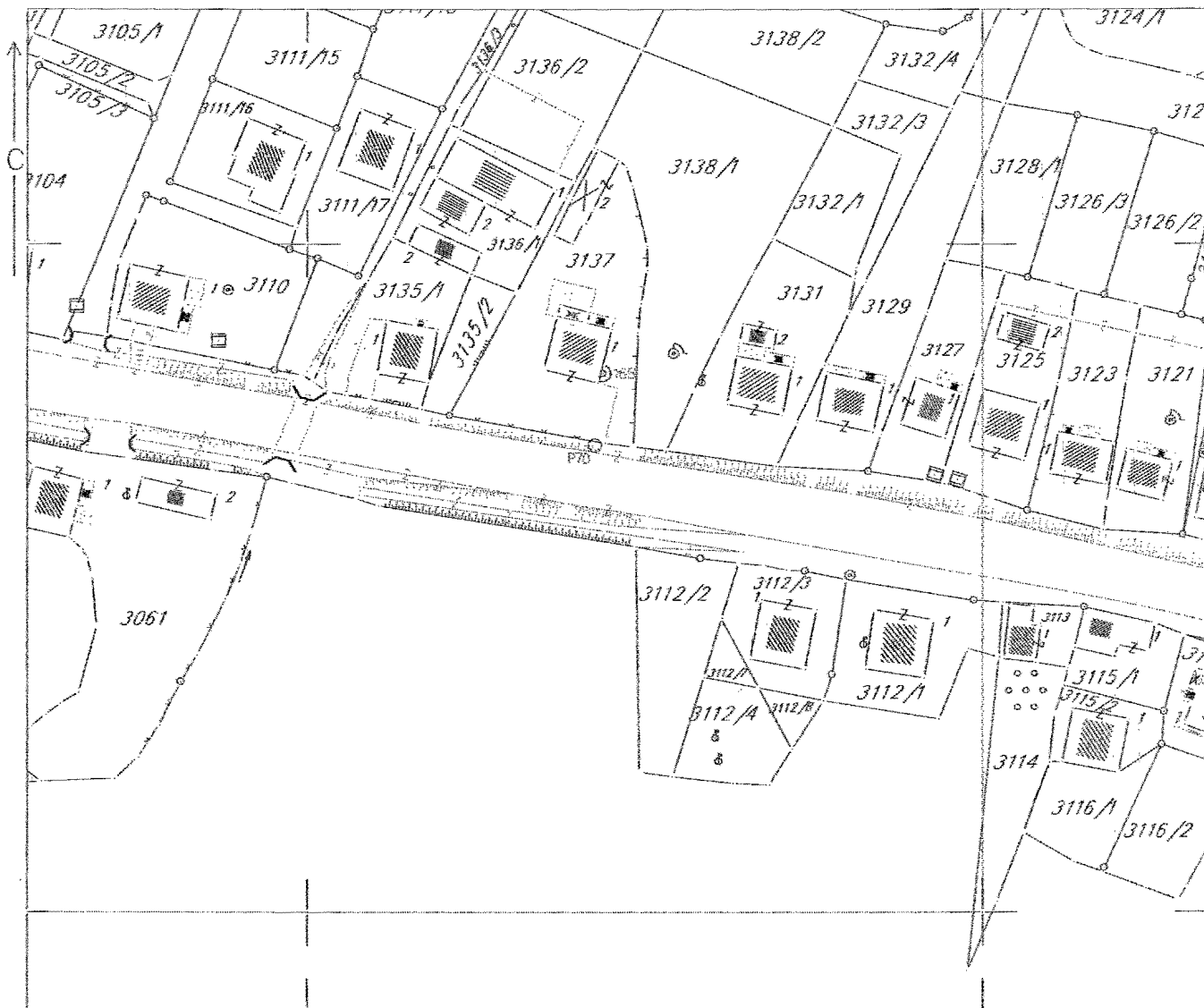
РЕПУБЛИЧКА УПРАВА ЗА ГЕОДЕТСКЕ
И ИМОВИНСКО-ПРАВНЕ ПОСЛОВЕ

Катастарска општина: *Добој*
Број плана: *дш/111*

Подручна јединица: ДОБОЈ

КОПИЈА КАТАСТАРСКОГ ПЛАНА

Размера 1 : 1000



Накнада за обу копију плана наплаћена је на основу члана 2. Одлуке о висини накнада за коришћење података премјера. ("Службени гласник РС", бр.34/98) у износу од ,00 КМ и 7,00 КМ за идентификацију по парцели.

Посједовни лист	Број парцеле	Култура и класа	Површина	Посједник
687	3112/2	<i>Баре</i> <i>Непољна Земљица</i>	340	<i>Министарство Одбране Републике Србије са/11</i>

Добој дана : 13.11.2009

Изradio : *Тешоровић*

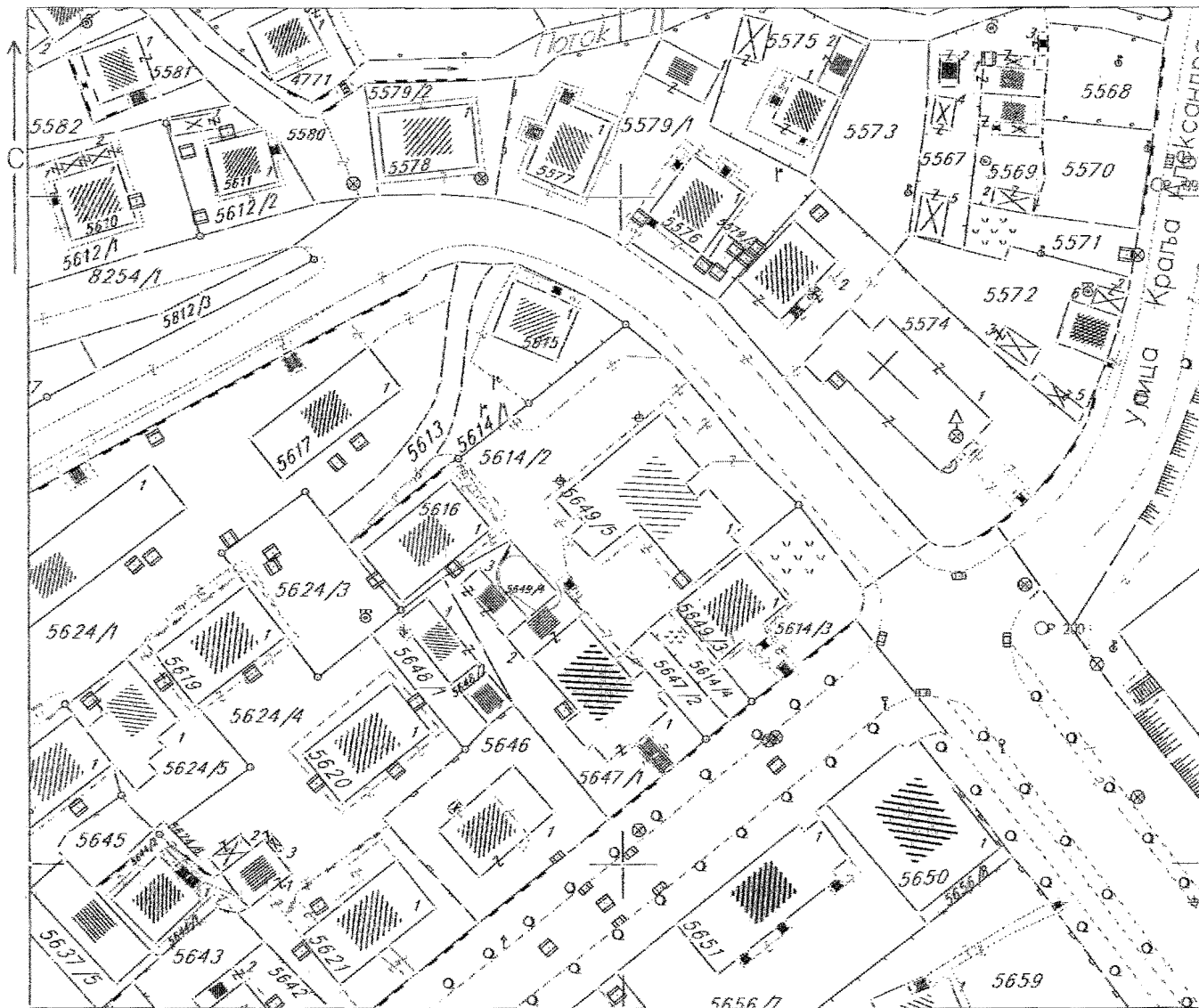
Објерава :

Камилић

Подручна јединица: ДОБОЈ

КОПИЈА КАТАСТАРСКОГ ПЛАНА

Размера 1 : 1000



Накнада за ову копију плана наплаћена је на основу члана 2. Одлуке о висини накнада за коришћење података премјера. ("Службени гласник РС", бр.34/98) у износу од ,00 КМ и 7,00 КМ за идентификацију по парцели.

Посједовни лист	Број парцеле	Култура и класа	Површина	Посједник
687	5649/3	Владимира Ногова 2 кућа и зг.	146	<i>Министарство одбране Републике Србије са 1/1</i>
- -	5649/4	Владимира Ногова 2 двориште	57	

Добој дана : 13.11.2009

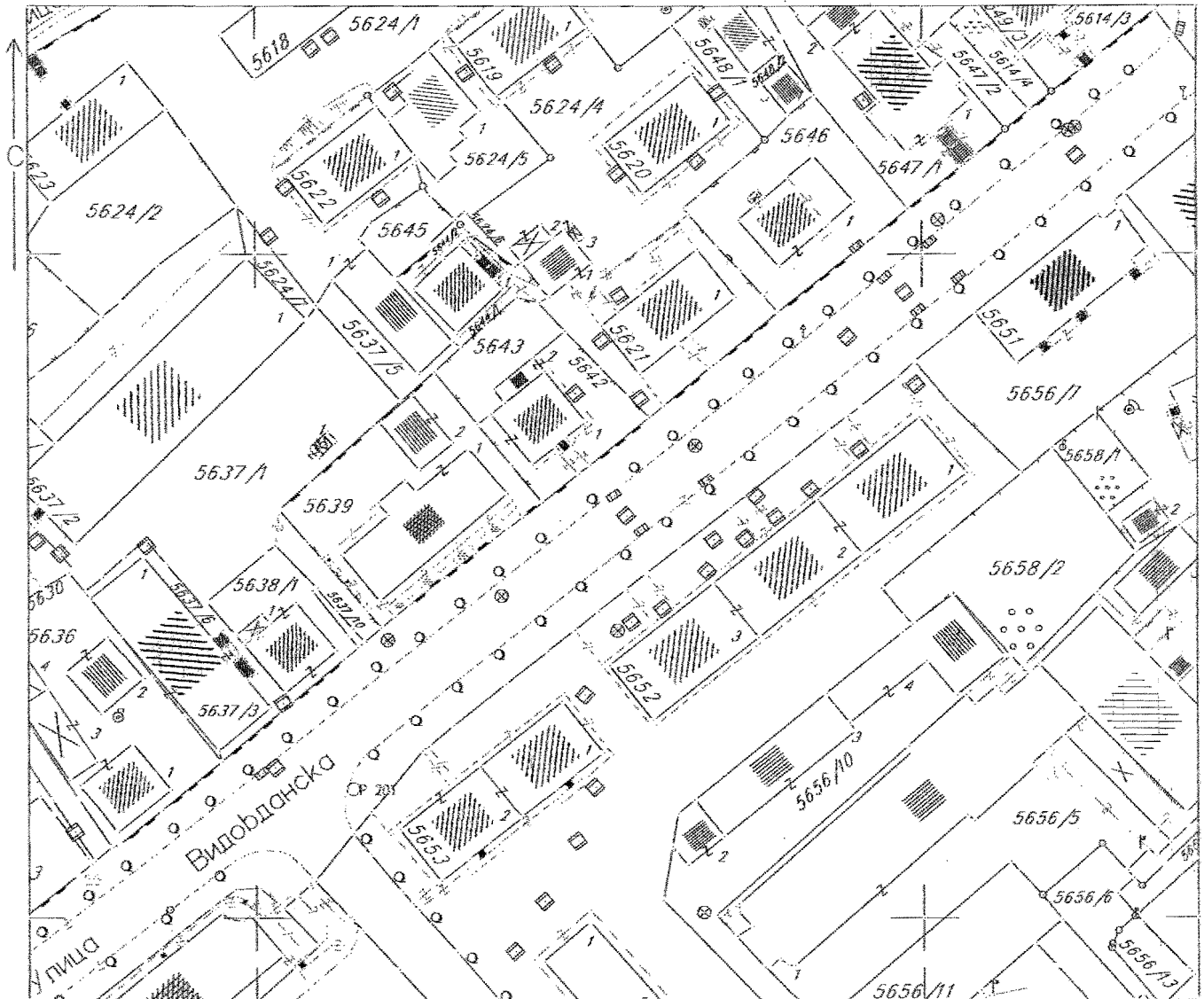
Изradio : *Петро Ђук*

Објерaba : *Калина*

Подручна јединица: ДОБОЈ

КОПИЈА КАТАСТАРСКОГ ПЛАНА

Размера 1 : 1000



Накнада за обу копију плана наплаћена је на основу члана 2. Одлуке о висини накнада за коришћење података премјера. ("Службени гласник РС", бр.34/98) у износу од ,00 КМ и 7,00 КМ за идентификацију по парцели.

Посједовни лист	Број парцеле	Култура и класа	Површина	Посједник
687	5652	<i>В. Новаца 5,7,9 кућа и зб.</i>	654	<i>Министарство Одbrane Републике Српске са 1/1</i>
	563	<i>В. Новаца 11,13 кућа и зграда</i>	306	

Добој дана : 13.11.2009

Изradio : *Тешоровић*

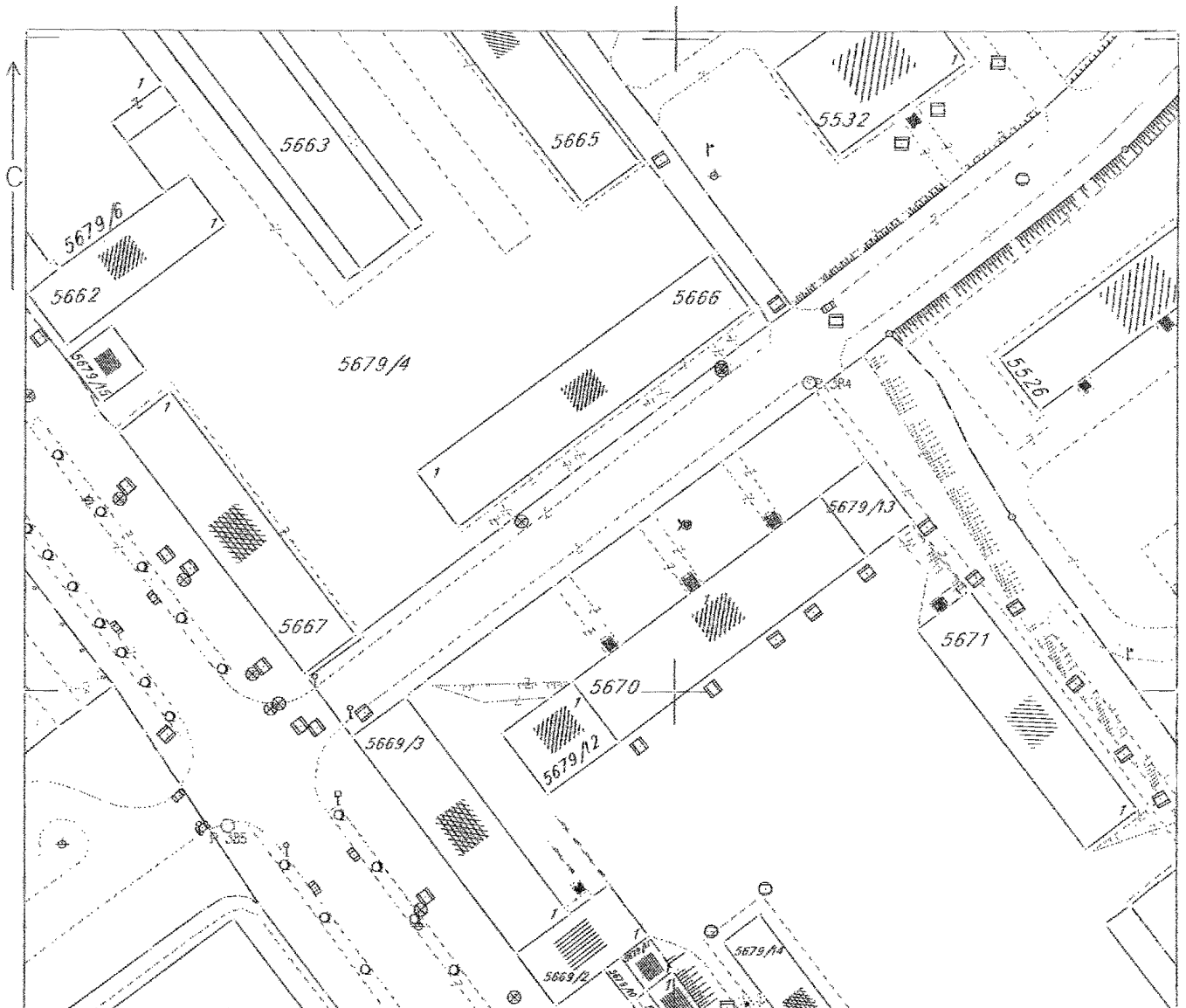
Објерава :

Катастар

Подручна јединица: ДОБОЈ

КОПИЈА КАТАСТАРСКОГ ПЛАНА

Размера 1 : 1000



Накнада за ову копију плана наплаћена је на основу члана 2. Одлуке о висини накнада за коришћење података премјера. ("Службени гласник РС", бр.34/98) у износу од ,00 КМ и 7,00 КМ за идентификацију по парцели.

Посједовни лист	Број парцеле	Култура и класа	Површина	Посједник
687	5670	<i>Иве Лоле Рибарац кућа и зг.</i>	555	<i>Министарство Одбране Р. С. са 1/1</i>

Добој дана : 13.11.2009
Израдио : *Тешаровић*

Објерава : *Каменић*

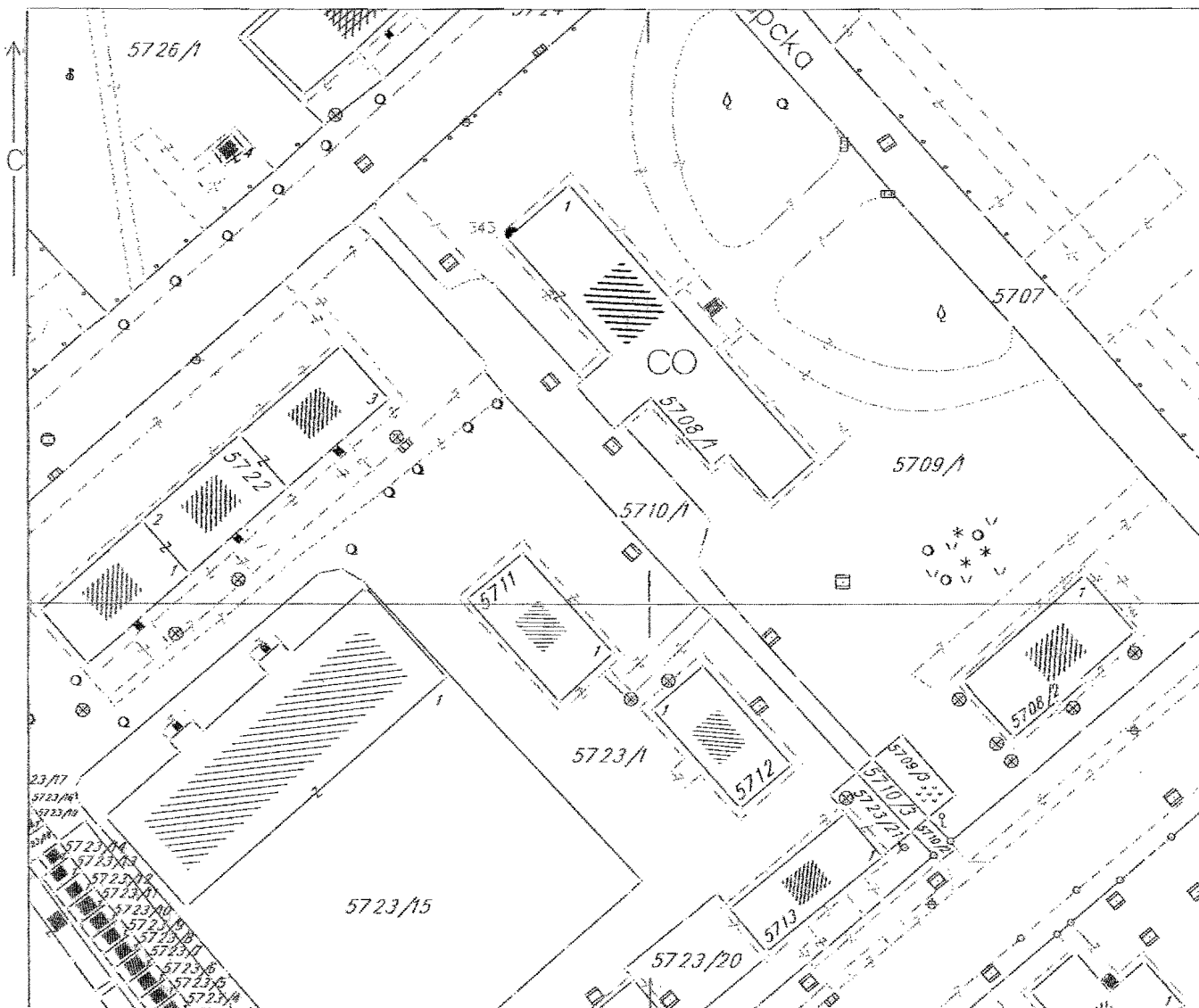
РЕПУБЛИЧКА УПРАВА ЗА ГЕОДЕТСКЕ
И ИМОВИНСКО-ПРАВНЕ ПОСЛОВЕ

Катастарска општина: *Добој*
Број плана: *гм*

Подручна јединица: ДОБОЈ

КОПИЈА КАТАСТАРСКОГ ПЛАНА

Размера 1 : 1000



Накнада за обу копију плана наплаћена је на основу члана 2. Одлуке о висини накнада за коришћење података премјера. ("Службени гласник РС", бр.34/98) у износу од ,00 КМ и 7,00 КМ за идентификацију по парцели.

Посједбени лист	Број парцеле	Култура и класа	Површина	Посједник
687	5708/2	Тешка Кошута бр.1 кућа и зи.	267	Министарство Одбране Р. С. са 1/1
	5722	29 Новембар 1-5 кућа и зи.	934	

Добој дана : 13.11.2009
Израдио : *Миславко*

Објерба : *Галина*

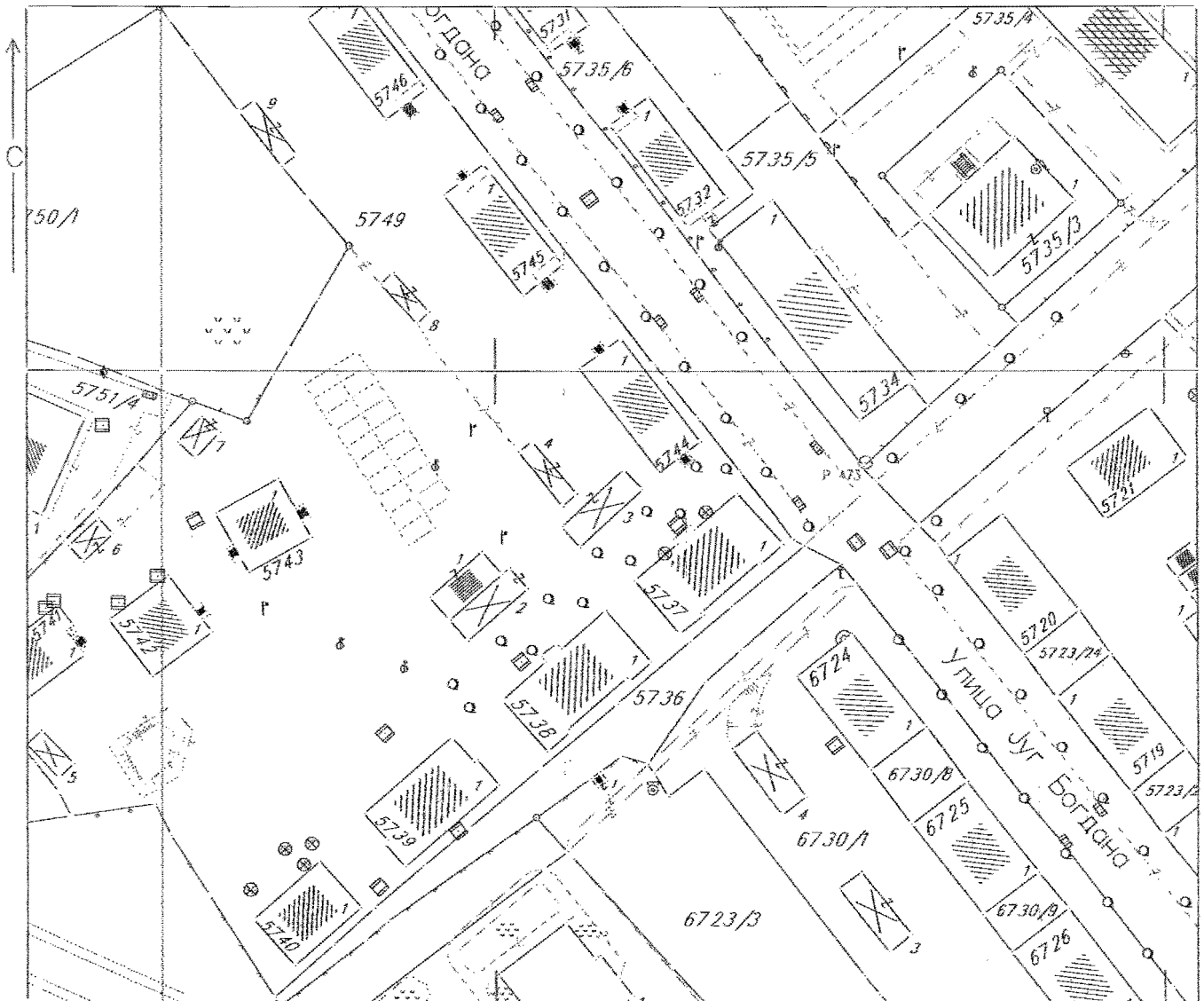
РЕПУБЛИЧКА УПРАВА ЗА ГЕОДЕТСКЕ
И ИМОВИНСКО-ПРАВНЕ ПОСЛОВЕ

Катастарска општина: *Добој*
Број плана: *дм*

Подручна јединица: ДОБОЈ

КОПИЈА КАТАСТАРСКОГ ПЛАНА

Размера 1 : 1000




Накнада за обу копију плана наплаћена је на основу члана 2. Одлуке о висини накнада за коришћење података премјера. ("Службени гласник РС", бр.34/98) у износу од ,00 КМ и 7,00 КМ за идентификацију по парцели.


Посједовни лист	Број парцеле	Култура и класа	Површина	Посједник
687	5737	29 Новембар 12 врта и зг.	214	Министарство Одбране Р. С. са 111
—	5738	29 Новембар 14 врта и зг.	214	

Добој дана : 13.11.2009

Изradio : *Ђешић Риб*

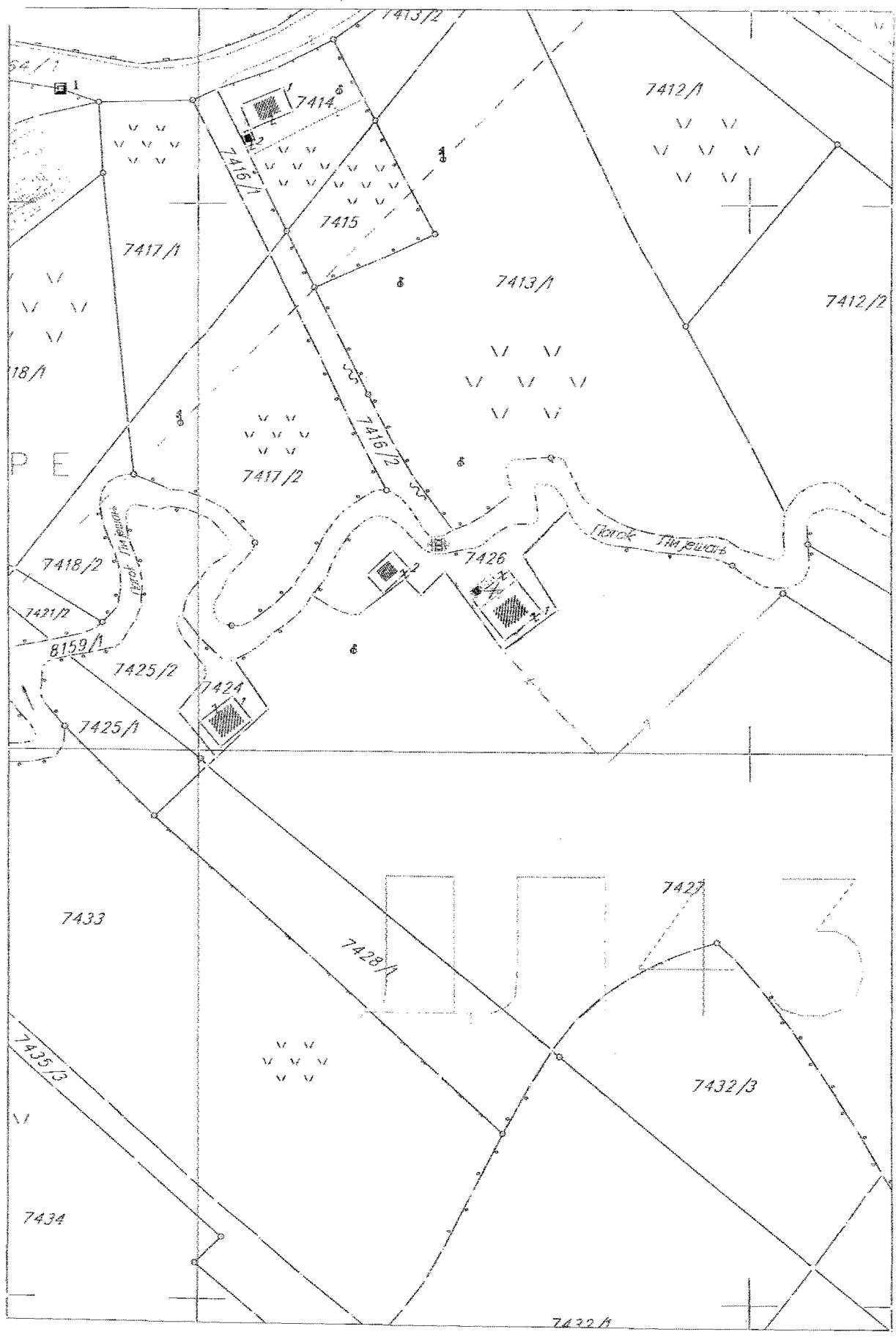


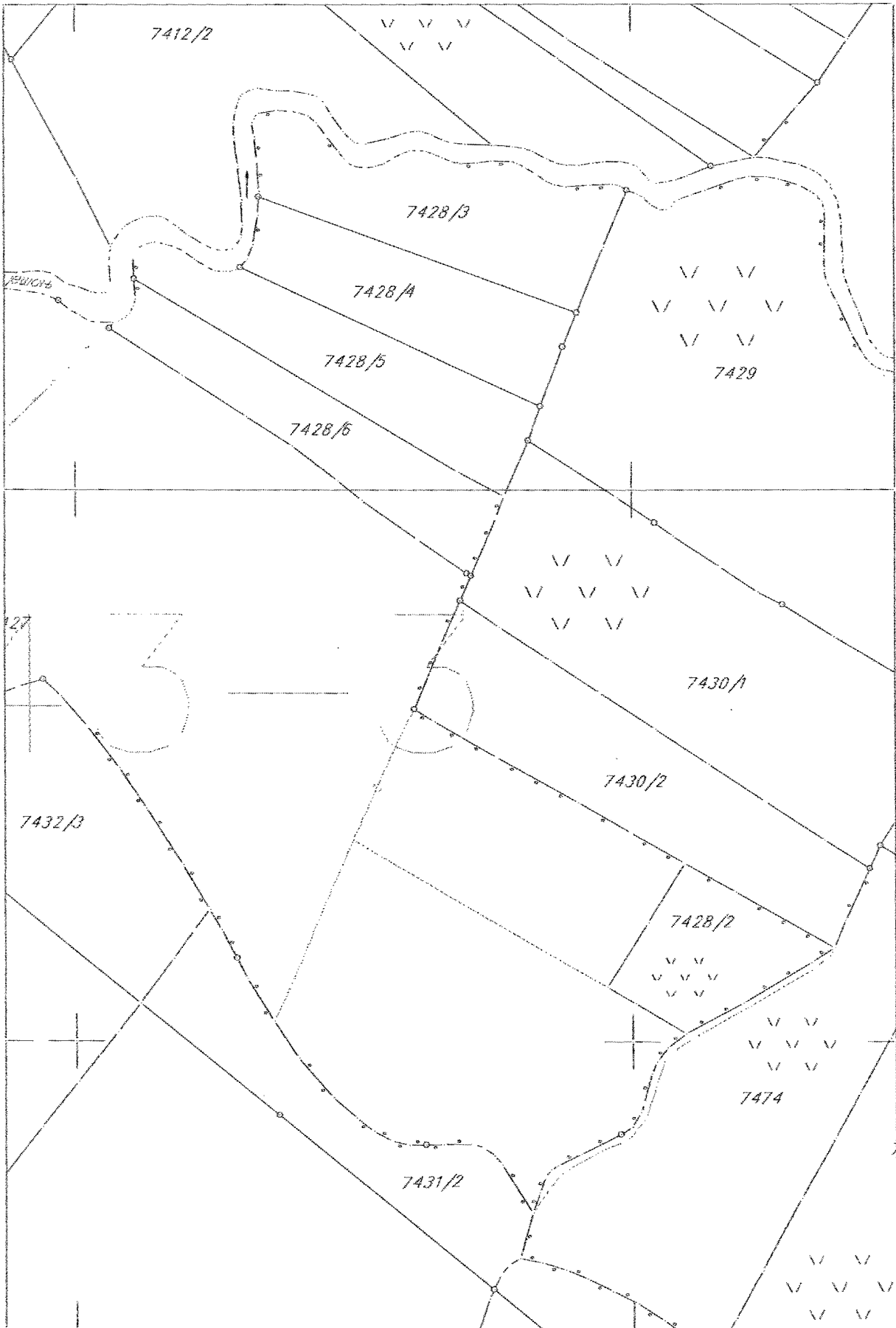
Камелија



К.О. Дубов
ПЛАН: АНТ.

Мас: 1:1000





БПРИЛОГ КОПИЈИ КАТАСТАРСКОГ ПЛАНА

Посједовни лист	Број парцеле	Култура и класа	Површина	Посједник
687	7427	Бора њива 4	580	Министарство Одбране Р. С. са 1/1
-	7428/2	њива 3	14481	
-		Бора њива 3	637	

ИЗРАДИО: *Петровић*

Добро, 13.11.2009

ОБЈЕКТА:
Гаврић

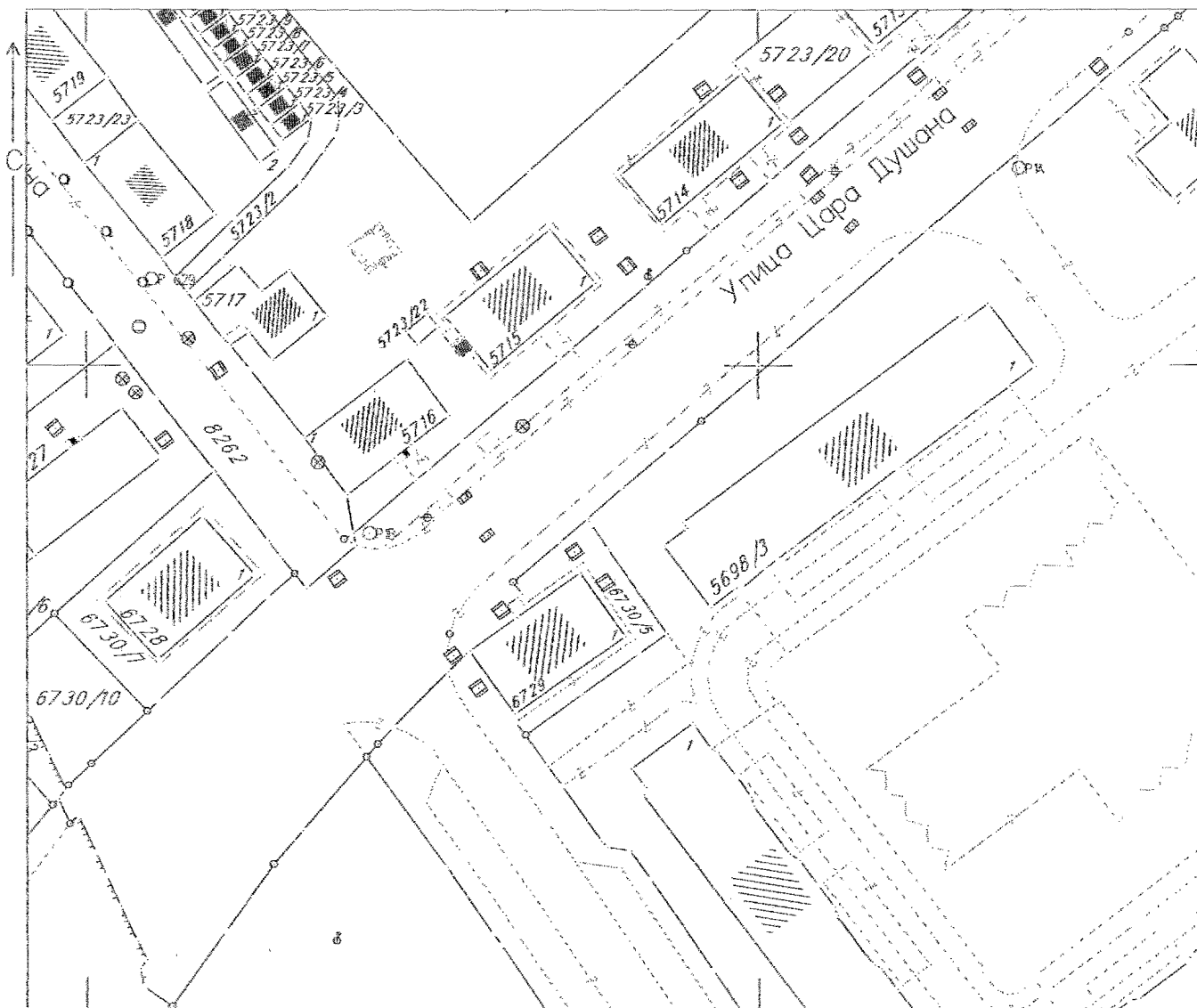
РЕПУБЛИЧКА УПРАВА ЗА ГЕОДЕТСКЕ
И ИМОВИНСКО-ПРАВНЕ ПОСЛОВЕ

Катастарска општина: *Добој*
Број плана: *ДГП*

Подручна јединица: ДОБОЈ

КОПИЈА КАТАСТАРСКОГ ПЛАНА

Размера 1 : 1000



Накнада за ову копију плана наплаћена је на основу члана 2. Одлуке о висини накнада за коришћење података премјера. ("Службени гласник РС", бр.34/98) у износу од ,00 КМ и 7,00 КМ за идентификацију по парцели.

Посједовни лист	Број парцеле	Култура и класа	Површина	Посједник
687	6729	J. H. A. 15 куќа и зграда	228	Министарство Садвроне Р. С. <i>Сарајево</i>

Добој дана : 13.11.2009

Изradio : *Ђеворовић*

Објерава :

Ђеворовић

ORGAN KOJI VODI JAVNU EVIDENCIJU (naziv, sjedište, kontakt-podaci, ovlašteno službeno lice):

R.S. UPRAVA ZA GEODETSKE I IMOVINSKO PRAVNE POSLOVE BANJA LUKA

PODRUČNA JEDINICA DOBOJ

DOBOJ

Rbr.	PODACI O NEKRETNINAMA (prema posljednjem stanju u katastru)	
1.	NAZIV POLITIČKE OPŠTINE / OPĆINE	DOBOJ
2.	NAZIV KATASTARSKE OPŠTINE / OPĆINE	DOBOJ
3.	BROJ POSJEDOVNOG LISTA	687
4.	BROJ KATASTARSKE PARCELE (stari i novi premjer)	600, I DRUGE
5.	OZNAKA PARCELE	
6.	POVRŠINA PARCELE	45 36 43M2
7.	PODACI O POSJEDNIKU (i dio posjeda)	MINISTARSTVO ODBRANE REPUBLIKE SRPSKE
8.	OSTALE NAPOMENE	

*) Opšte i ažurirane informacije dostupne na: www.ohr.int/popisdrzavneimovine

Politička općina/opština: DOBOJ
 Katastarska općina/opština: SP DOBOJ

NAR i RZ BROJ: 4741/09
 ZK uložak: 1444

Zemljišnoknjižni izvadak

A

Popisni list

Rbr	Broj zemljišta (parcele)	OZNAKA NEKRETNINA	Površina			Primjedba
			ha	a	m	
1.	346/17 ✓	livada Bara; livada --- 04 40	---	04	40	Dana 03.01.2007.godine preuzeto iz zk ul broj 3723 iste k.o.
2.	346/18 ✓	livada Bara; livada --- 07 15	---	07	15	Dana 03.01.2007.godine preuzeto iz zk ul broj 3723 iste k.o.
3.	346/19 ✓	livada Bara; livada --- 02 07	---	02	07	Dana 03.01.2007.godine preuzeto iz zk ul broj 3723 iste k.o.
4.	346/20 ✓	livada Bara; livada --- 07 55	---	07	55	Dana 03.01.2007.godine preuzeto iz zk ul broj 3723 iste k.o.
5.	346/21 ✓	livada Bara; livada --- 04 05	---	04	05	Dana 03.01.2007.godine preuzeto iz zk ul broj 3723 iste k.o.
6.	346/22 ✓	livada Bara; livada --- 06 77	---	06	77	Dana 03.01.2007.godine preuzeto iz zk ul broj 3723 iste k.o.
7.	346/23 ✓	livada Bara; livada --- 15 17	---	15	17	Dana 03.01.2007.godine preuzeto iz zk ul broj 3723 iste k.o.
8.	381/2 ✓	livada Bara; livađa --- 46 92	---	46	92	Dana 03.01.2007.godine preuzeto iz zk ul broj 3723 iste k.o.
9.	346/24 ✓	livada Čelička; livada --- 05 32	---	05	32	Dana 03.01.2007.godine preuzeto iz zk ul broj 3723 iste k.o.
10.	346/5 ✓	livada Krčevina u Bari; livada --- 21 44	---	21	44	Dana 03.01.2007.godine preuzeto iz zk ul broj 3723 iste k.o.

11.	346/13	livada Bara; livada	---	00	93	---	00	93	Dana 03.01.2007.godine preuzeto iz zk ul broj 3723 iste k.o.
12.	346/14	livada Bara; livada	---	26	44	---	26	44	Dana 03.01.2007.godine preuzeto iz zk ul broj 3723 iste k.o.
13.	346/15	livada Bara; livada	---	25	44	---	25	44	Dana 03.01.2007.godine preuzeto iz zk ul broj 3723 iste k.o.
14.	346/16	livada Bara; livada	---	10	46	---	10	46	Dana 03.01.2007.godine preuzeto iz zk ul broj 3723 iste k.o.
15.	346/26	livada Bara; livada	---	17	28	---	17	28	Dana 03.01.2007.godine preuzeto iz zk ul broj 3723 iste k.o.
16.	381/3	livada Bara; livada	---	28	75	---	28	75	Dana 03.01.2007.godine preuzeto iz zk ul broj 3723 iste k.o.
17.	381/12	livada Bara; livada	---	15	52	---	15	52	Dana 03.01.2007.godine preuzeto iz zk ul broj 3723 iste k.o.
18.	383/2	oranica Bara; oranica	---	09	47	---	09	47	Dana 03.01.2007.godine preuzeto iz zk ul broj 3723 iste k.o.
19.	384/4	oranica Bara; oranica	---	17	02	---	17	02	Dana 03.01.2007.godine preuzeto iz zk ul broj 3723 iste k.o.
20.	384/5	livada Bara; livada	---	10	95	---	10	95	Dana 03.01.2007.godine preuzeto iz zk ul broj 3723 iste k.o.
21.	381/4	livada Bara; livada	---	46	70	---	46	70	Dana 03.01.2007.godine preuzeto iz zk ul broj 3723 iste k.o.
22.	382/3	oranica Bara; oranica	---	06	40	---	06	40	Dana 03.01.2007.godine preuzeto iz zk ul broj 3723 iste k.o.
23.	346/25	livada Čelička; livada	---	01	01	---	01	01	Dana 03.01.2007.godine preuzeto iz zk ul broj 3723 iste k.o.
24.	346/4	livada Bara; livada	---	27	59	---	27	59	Dana 03.01.2007.godine preuzeto iz zk ul broj 3723 iste k.o.
25.	391/6	livada Bara; livada	---	39	48	---	39	48	Dana 03.01.2007.godine preuzeto iz zk ul broj 3723 iste k.o.

26.	381/5	oranica Bara; oranica	—	51	00	—	51	00	Dana 03.01.2007.godine preuzeto iz zk ul broj 3723 iste k.o.
27.	381/6	oranica Bara; oranica	—	11	65	---	11	65	Dana 03.01.2007.godine preuzeto iz zk ul broj 3723 iste k.o.
28.	381/8	oranica Bara; oranica	—	10	45	---	10	45	Dana 03.01.2007.godine preuzeto iz zk ul broj 3723 iste k.o.
29.	381/9	oranica Bara; oranica	—	09	35	---	09	35	Dana 03.01.2007.godine preuzeto iz zk ul broj 3723 iste k.o.
30.	381/10	oranica Bara; oranica	—	08	00	---	08	00	Dana 03.01.2007.godine preuzeto iz zk ul broj 3723 iste k.o.
31.	381/11	oranica Bara; oranica	—	11	80	---	11	80	Dana 03.01.2007.godine preuzeto iz zk ul broj 3723 iste k.o.
32.	381/7	oranica Bara; oranica	—	09	25	---	09	25	Dana 03.01.2007.godine preuzeto iz zk ul broj 3723 iste k.o.
33.	380/8	oranica Bara; oranica	---	25	30	---	25	30	Dana 03.01.2007.godine preuzeto iz zk ul broj 3723 iste k.o.
34.	380/1	livada Bara; livada	---	19	36	---	19	36	Dana 03.01.2007.godine preuzeto iz zk ul broj 3723 iste k.o.
35.	380/15	livada Bara; livada	---	00	64	---	00	64	Dana 03.01.2007.godine preuzeto iz zk ul broj 3723 iste k.o.

B Vlasnički list

Rbr	UPISI	Primjedba
1.	Udio: 1/1 Tip: VLASNIŠTVO DRUŠTVENO-DRŽAVNO VLASNIŠTVO, Adresa: ; JMB: null Pr.05.01.1984. Dn.6/84 Na osnovu rješenja o eksproprijaciji SO-e Doboje od 04.08.1983.godine nepokretnosti A lista uknjižene su kao: DRŽAVNO VLASNIŠTVO Uknjiženo je pravo raspolaganja u korist: SFRJ - Saveznog sekretarijata za narodnu odbranu.	Dana 03.01.2007.godine preuzeto iz zk ul broj 3723 iste k.o.

C Teretni list

Rbr	UPISI	Iznos (KM)	Primjedba
-----	-------	------------	-----------

1.	Tereta nema.	Dana 03.01.2007.godine preuzeto iz zk ul broj 3723 iste k.o.
----	--------------	---



Potpis referenta

Televadl.



OSNOVNI SUD U DOBOJU
Zemljišnoknjižna kancelarija

ZK uložak broj: **1444 KO SP Doboj** (u ručno vođenoj zemljišnoj knjizi ZK uložak broj 3723 KO Doboj)
Podaci za parcelu broj **380/15**

Rbr.	PODACI O NEKRETNINAMA	31.12.1991.	18.03.2005.	Trenutno stanje
1.	Naziv političke opštine / općine	DOBOJ	DOBOJ	DOBOJ
2.	Naziv katastarske opštine / općine	Doboj	Doboj	SP Doboj
3.	Broj zemljišno-knjižnog uloška	3723 u ručnoj formi	3723 u ručnoj formi	1444 elektronska f.
4.	Oznaka nekretnina (opis i površina)	livada Bara površine 64 m2	bez promjene	bez promjene
5.	Broj zemljišta	Stari broj parcele	380/15 ✓	"
		Novi broj parcele	ZK kancelarija ne raspoláže podatkom	"
6.	Vrsta / oblik imovine / svojine	vlasništvo	vlasništvo	vlasništvo
7.	Nosilac prava vlasništva	društveno-državno	društveno-državno	društveno-državno
8.	Nosilac prava raspolaganja	SFRJ-Savezni sekretarijat za narodnu odbranu	SFRJ-Savezni sekretarijat za narodnu odbranu	SFRJ-Savezni sekretarijat za narodnu odbranu
9.	Nosilac prava upravljanja	/	/	/
10.	Nosilac prava korišćenja	/	/	/
11.	Nosilac nekog drugog stvarnog prava	/	/	/
12.	Tereti i ograničenja	/	/	/
13.	Ostale napomene	/	/	/

OSNOVNI SUD U DOBOJU
Zemljišnoknjižna kancelarija

ZK uložak broj: **1444 KO SP Doboj** (u ručno vođenoj zemljišnoj knjizi ZK uložak broj 3723 KO Doboj)

Podaci za parcelu broj **380/1**

Rbr.	PODACI O NEKRETNINAMA		31.12.1991.	18.03.2005.	Trenutno stanje
1.	Naziv političke opštine / općine		DOBOJ	DOBOJ	DOBOJ
2.	Naziv katastarske opštine / općine		Doboj	Doboj	SP Doboj
3.	Broj zemljišno-knjižnog uložka		3723 u ručnoj formi	3723 u ručnoj formi	1444 elektronska f.
4.	Oznaka nekretnina (opis i površina)		livada Bara površine 1936 m2	bez promjene	bez promjene
5.	Broj zemljišta	Stari broj parcele	380/1 /	"	"
		Novi broj parcele	ZK kancelarija ne raspolaže podatkom	"	"
6.	Vrsta / oblik imovine / svojine		vlasništvo	vlasništvo	vlasništvo
7.	Nosilac prava vlasništva		društveno-državno	društveno-državno	društveno-državno
8.	Nosilac prava raspolaganja		SFRJ-Savezni sekretarijat za narodnu odbranu	SFRJ-Savezni sekretarijat za narodnu odbranu	SFRJ-Savezni sekretarijat za narodnu odbranu
9.	Nosilac prava upravljanja		/	/	/
10.	Nosilac prava korišćenja		/	/	/
11.	Nosilac nekog drugog stvarnog prava		/	/	/
12.	Tereti i ograničenja		/	/	/
13.	Ostale napomene		/	/	/

OSNOVNI SUD U DOBOJU
Zemljišnoknjižna kancelarija

ZK uložak broj: **1444 KO SP Doboj** (u ručno vodenoj zemljišnoj knjizi ZK uložak broj 3723 KO Doboj)

Podaci za parcelu broj **380/8**

Rbr.	PODACI O NEKRETNINAMA		31.12.1991.	18.03.2005.	Trenutno stanje
1.	Naziv političke opštine / općine		DOBOJ	DOBOJ	DOBOJ
2.	Naziv katastarske opštine / općine		Doboj	Doboj	SP Doboj
3.	Broj zemljišno-knjižnog uložka		3723 u ručnoj formi	3723 u ručnoj formi	1444 elektronska f.
4.	Oznaka nekretnina (opis i površina)		oranica Bara površine 2530 m2	bez promjene	bez promjene
5.	Broj zemljišta	Stari broj parcele	380/8 ✓	"	"
		Novi broj parcele	ZK kancelarija ne raspolaže podatkom	"	"
6.	Vrsta / oblik imovine / svojine		vlasništvo	vlasništvo	vlasništvo
7.	Nosilac prava vlasništva		društveno-državno	društveno-državno	društveno-državno
8.	Nosilac prava raspolaganja		SFRJ-Savezni sekretarijat za narodnu odbranu	SFRJ-Savezni sekretarijat za narodnu odbranu	SFRJ-Savezni sekretarijat za narodnu odbranu
9.	Nosilac prava upravljanja		/	/	/
10.	Nosilac prava korišćenja		/	/	/
11.	Nosilac nekog drugog stvarnog prava		/	/	/
12.	Tereti i ograničenja		/	/	/
13.	Ostale napomene		/	/	/

OSNOVNI SUD U DOBOJU
Zemljišnoknjižna kancelarija

ZK uložak broj: **1444 KO SP Doboj** (u ručno vođenoj zemljišnoj knjizi ZK uložak broj 3723 KO Doboj)

Podaci za parcelu broj **381/7**

Rbr.	PODACI O NEKRETNINAMA		31.12.1991.	18.03.2005.	Trenutno stanje
1.	Naziv političke opštine / općine		DOBOJ	DOBOJ	DOBOJ
2.	Naziv katastarske opštine / općine		Doboj	Doboj	SP Doboj
3.	Broj zemljišno-knjižnog uloška		3723 u ručnoj formi	3723 u ručnoj formi	1444 elektronska f.
4.	Oznaka nekretnina (opis i površina)		oranica Bara površine 925 m2	bez promjene	bez promjene
5.	Broj zemljišta	Stari broj parcele	381/7 ✓	"	"
		Novi broj parcele	ZK kancelarija ne raspolaže podatkom	"	"
6.	Vrsta / oblik imovine / svojine		vlasništvo	vlasništvo	vlasništvo
7.	Nosilac prava vlasništva		društveno-državno	društveno-državno	društveno-državno
8.	Nosilac prava raspolaganja		SFRJ-Savezni sekretarijat za narodnu odbranu	SFRJ-Savezni sekretarijat za narodnu odbranu	SFRJ-Savezni sekretarijat za narodnu odbranu
9.	Nosilac prava upravljanja		/	/	/
10.	Nosilac prava korišćenja		/	/	/
11.	Nosilac nekog drugog stvarnog prava		/	/	/
12.	Tereti i ograničenja		/	/	/
13.	Ostale napomene		/	/	/

OSNOVNI SUD U DOBOJU
Zemljišnoknjižna kancelarija

ZK uložak broj: **1444 KO SP Doboj** (u ručno vođenoj zemljišnoj knjizi ZK uložak broj 3723 KO Doboj)

Podaci za parcelu broj **381/11**

Rbr.	PODACI O NEKRETNINAMA		31.12.1991.	18.03.2005.	Trenutno stanje
1.	Naziv političke opštine / općine		DOBOJ	DOBOJ	DOBOJ
2.	Naziv katastarske opštine / općine		Doboj	Doboj	SP Doboj
3.	Broj zemljišno-knjižnog uloška		3723 u ručnoj formi	3723 u ručnoj formi	1444 elektronska f.
4.	Oznaka nekretnina (opis i površina)		oranica Bara površine 1180 m2	bez promjene	bez promjene
5.	Broj zemljišta	Stari broj parcele	381/11 ✓	"	"
		Novi broj parcele	ZK kancelarija ne raspolaže podatkom	"	"
6.	Vrsta / oblik imovine / svojine		vlasništvo	vlasništvo	vlasništvo
7.	Nosilac prava vlasništva		društveno-državno	društveno-državno	društveno-državno
8.	Nosilac prava raspolaganja		SFRJ-Savezni sekretarijat za narodnu odbranu	SFRJ-Savezni sekretarijat za narodnu odbranu	SFRJ-Savezni sekretarijat za narodnu odbranu
9.	Nosilac prava upravljanja		/	/	/
10.	Nosilac prava korišćenja		/	/	/
11.	Nosilac nekog drugog stvarnog prava		/	/	/
12.	Tereti i ograničenja		/	/	/
13.	Ostale napomene		/	/	/

OSNOVNI SUD U DOBOJU
Zemljišnoknjižna kancelarija

ZK uložak broj: **1444 KO SP Doboj** (u ručno vođenoj zemljišnoj knjizi ZK uložak broj 3723 KO Doboj)

Podaci za parcelu broj **381/10**

Rbr.	PODACI O NEKRETNINAMA		31.12.1991.	18.03.2005.	Trenutno stanje
1.	Naziv političke opštine / općine		DOBOJ	DOBOJ	DOBOJ
2.	Naziv katastarske opštine / općine		Doboj	Doboj	SP Doboj
3.	Broj zemljišno-knjižnog uložka		3723 u ručnoj formi	3723 u ručnoj formi	1444 elektronska f.
4.	Oznaka nekretnina (opis i površina)		oranica Bara površine 800 m2	bez promjene	bez promjene
5.	Broj zemljišta	Stari broj parcele	381/10 /	"	"
		Novi broj parcele	ZK kancelarija ne raspolaže podatkom	"	"
6.	Vrsta / oblik imovine / svojine		vlasništvo	vlasništvo	vlasništvo
7.	Nosilac prava vlasništva		društveno-državno	društveno-državno	društveno-državno
8.	Nosilac prava raspolaganja		SFRJ-Savezni sekretarijat za narodnu odbranu	SFRJ-Savezni sekretarijat za narodnu odbranu	SFRJ-Savezni sekretarijat za narodnu odbranu
9.	Nosilac prava upravljanja		/	/	/
10.	Nosilac prava korišćenja		/	/	/
11.	Nosilac nekog drugog stvarnog prava		/	/	/
12.	Tereti i ograničenja		/	/	/
13.	Ostale napomene		/	/	/

OSNOVNI SUD U DOBOJU
Zemljišnoknjižna kancelarija

ZK uložak broj: **1444 KO SP Doboj** (u ručno vođenoj zemljišnoj knjizi ZK uložak broj 3723 KO Doboj)

Podaci za parcelu broj **381/9**

Rbr.	PODACI O NEKRETNINAMA		31.12.1991.	18.03.2005.	Trenutno stanje
1.	Naziv političke opštine / općine		DOBOJ	DOBOJ	DOBOJ
2.	Naziv katastarske opštine / općine		Doboj	Doboj	SP Doboj
3.	Broj zemljišno-knjižnog uložka		3723 u ručnoj formi	3723 u ručnoj formi	1444 elektronska f.
4.	Oznaka nekretnina (opis i površina)		oranica Bara površine 935 m2	bez promjene	bez promjene
5.	Broj zemljišta	Stari broj parcele	381/9 ✓	"	"
		Novi broj parcele	ZK kancelarija ne raspolaže podatkom	"	"
6.	Vrsta / oblik imovine / svojine		vlasništvo	vlasništvo	vlasništvo
7.	Nosilac prava vlasništva		društveno-državno	društveno-državno	društveno-državno
8.	Nosilac prava raspolaganja		SFRJ-Savezni sekretarijat za narodnu odbranu	SFRJ-Savezni sekretarijat za narodnu odbranu	SFRJ-Savezni sekretarijat za narodnu odbranu
9.	Nosilac prava upravljanja		/	/	/
10.	Nosilac prava korišćenja		/	/	/
11.	Nosilac nekog drugog stvarnog prava		/	/	/
12.	Tereti i ograničenja		/	/	/
13.	Ostale napomene		/	/	/

OSNOVNI SUD U DOBOJU
Zemljišnoknjižna kancelarija

ZK uložak broj: **1444 KO SP Doboj** (u ručno vođenoj zemljišnoj knjizi ZK uložak broj 3723 KO Doboj)

Podaci za parcelu broj **381/8**

Rbr.	PODACI O NEKRETNINAMA		31.12.1991.	18.03.2005.	Trenutno stanje
1.	Naziv političke opštine / općine		DOBOJ	DOBOJ	DOBOJ
2.	Naziv katastarske opštine / općine		Doboj	Doboj	SP Doboj
3.	Broj zemljišno-knjižnog uloška		3723 u ručnoj formi	3723 u ručnoj formi	1444 elektronska f.
4.	Oznaka nekretnina (opis i površina)		oranica Bara površine 1045 m2	bez promjene	bez promjene
5.	Broj zemljišta	Stari broj parcele	381/8 ✓	"	"
		Novi broj parcele	ZK kancelarija ne raspolaže podatkom	"	"
6.	Vrsta / oblik imovine / svojine		vlasništvo	vlasništvo	vlasništvo
7.	Nosilac prava vlasništva		društveno-državno	društveno-državno	društveno-državno
8.	Nosilac prava raspolaganja		SFRJ-Savezni sekretarijat za narodnu odbranu	SFRJ-Savezni sekretarijat za narodnu odbranu	SFRJ-Savezni sekretarijat za narodnu odbranu
9.	Nosilac prava upravljanja		/	/	/
10.	Nosilac prava korišćenja		/	/	/
11.	Nosilac nekog drugog stvarnog prava		/	/	/
12.	Tereti i ograničenja		/	/	/
13.	Ostale napomene		/	/	/

OSNOVNI SUD U DOBOJU
Zemljišnoknjižna kancelarija

ZK uložak broj: **1444 KO SP Doboju** (u ručno vođenoj zemljišnoj knjizi ZK uložak broj 3723 KO Doboju)
Podaci za parcelu broj **381/6**

Rbr.	PODACI O NEKRETNINAMA		31.12.1991.	18.03.2005.	Trenutno stanje
1.	Naziv političke opštine / općine		DOBOJ	DOBOJ	DOBOJ
2.	Naziv katastarske opštine / općine		Doboj	Doboj	SP Doboju
3.	Broj zemljišno-knjižnog uložka		3723 u ručnoj formi	3723 u ručnoj formi	1444 elektronska f.
4.	Oznaka nekretnina (opis i površina)		oranica Bara površine 1165 m ²	bez promjene	bez promjene
5.	Broj zemljišta	Stari broj parcele	381/6 /	"	"
		Novi broj parcele	ZK kancelarija ne raspolaže podatkom	"	"
6.	Vrsta / oblik imovine / svojine		vlasništvo	vlasništvo	vlasništvo
7.	Nosilac prava vlasništva		društveno-državno	društveno-državno	društveno-državno
8.	Nosilac prava raspolaganja		SFRJ-Savezni sekretarijat za narodnu odbranu	SFRJ-Savezni sekretarijat za narodnu odbranu	SFRJ-Savezni sekretarijat za narodnu odbranu
9.	Nosilac prava upravljanja		/	/	/
10.	Nosilac prava korišćenja		/	/	/
11.	Nosilac nekog drugog stvarnog prava		/	/	/
12.	Tereti i ograničenja		/	/	/
13.	Ostale napomene		/	/	/

OSNOVNI SUD U DOBOJU
Zemljišnoknjižna kancelarija

ZK uložak broj: **1444 KO SP Doboj** (u ručno vođenoj zemljišnoj knjizi ZK uložak broj 3723 KO Doboj)
Podaci za parcelu broj **381/5**

Rbr.	PODACI O NEKRETNINAMA		31.12.1991.	18.03.2005.	Trenutno stanje
1.	Naziv političke opštine / općine		DOBOJ	DOBOJ	DOBOJ
2.	Naziv katastarske opštine / općine		Doboj	Doboj	SP Doboj
3.	Broj zemljišno-knjižnog uložka		3723 u ručnoj formi	3723 u ručnoj formi	1444 elektronska f.
4.	Oznaka nekretnina (opis i površina)		oranica Bara površine 5100 m2	bez promjene	bez promjene
5.	Broj zemljišta	Stari broj parcele	381/5 ✓	"	"
		Novi broj parcele	ZK kancelarija ne raspolaže podatkom	"	"
6.	Vrsta / oblik imovine / svojine		vlasništvo	vlasništvo	vlasništvo
7.	Nosilac prava vlasništva		društveno-državno	društveno-državno	društveno-državno
8.	Nosilac prava raspolaganja		SFRJ-Savezni sekretarijat za narodnu odbranu	SFRJ-Savezni sekretarijat za narodnu odbranu	SFRJ-Savezni sekretarijat za narodnu odbranu
9.	Nosilac prava upravljanja		/	/	/
10.	Nosilac prava korišćenja		/	/	/
11.	Nosilac nekog drugog stvarnog prava		/	/	/
12.	Tereti i ograničenja		/	/	/
13.	Ostale napomene		/	/	/

OSNOVNI SUD U DOBOJU
Zemljišnoknjižna kancelarija

ZK uložak broj: **1444 KO SP Doboj** (u ručno vođenoj zemljišnoj knjizi ZK uložak broj 3723 KO Doboj)
Podaci za parcelu broj **391/6**

Rbr.	PODACI O NEKRETNINAMA		31.12.1991.	18.03.2005.	Trenutno stanje
1.	Naziv političke opštine / općine		DOBOJ	DOBOJ	DOBOJ
2.	Naziv katastarske opštine / općine		Doboj	Doboj	SP Doboj
3.	Broj zemljišno-knjižnog uloška		3723 u ručnoj formi	3723 u ručnoj formi	1444 elektronska f.
4.	Oznaka nekretnina (opis i površina)		livada Bara površine 3948 m2	bez promjene	bez promjene
5.	Broj zemljišta	Stari broj parcele	391/6 ✓	"	"
		Novi broj parcele	ZK kancelarija ne raspolaže podatkom	"	"
6.	Vrsta / oblik imovine / svojine		vlasništvo	vlasništvo	vlasništvo
7.	Nosilac prava vlasništva		društveno-državno	društveno-državno	društveno-državno
8.	Nosilac prava raspolaganja		SFRJ-Savezni sekretarijat za narodnu odbranu	SFRJ-Savezni sekretarijat za narodnu odbranu	SFRJ-Savezni sekretarijat za narodnu odbranu
9.	Nosilac prava upravljanja		/	/	/
10.	Nosilac prava korišćenja		/	/	/
11.	Nosilac nekog drugog stvarnog prava		/	/	/
12.	Tereti i ograničenja		/	/	/
13.	Ostale napomene		/	/	/

OSNOVNI SUD U DOBOJU
Zemljišnoknjižna kancelarija

ZK uložak broj: **1444 KO SP Doboj** (u ručno vođenoj zemljišnoj knjizi ZK uložak broj 3723 KO Doboj)
Podaci za parcelu broj **346/4**

Rbr.	PODACI O NEKRETNINAMA		31.12.1991.	18.03.2005.	Trenutno stanje
1.	Naziv političke opštine / općine		DOBOJ	DOBOJ	DOBOJ
2.	Naziv katastarske opštine / općine		Doboj	Doboj	SP Doboj
3.	Broj zemljišno-knjižnog uloška		3723 u ručnoj formi	3723 u ručnoj formi	1444 elektronska f.
4.	Oznaka nekretnina (opis i površina)		livada Bara površine 2759 m2	bez promjene	bez promjene
5.	Broj zemljišta	Stari broj parcele	346/4 ✓	"	"
		Novi broj parcele	ZK kancelarija ne raspolaže podatkom	"	"
6.	Vrsta / oblik imovine / svojine		vlasništvo	vlasništvo	vlasništvo
7.	Nosilac prava vlasništva		društveno-državno	društveno-državno	društveno-državno
8.	Nosilac prava raspolaganja		SFRJ-Savezni sekretarijat za narodnu odbranu	SFRJ-Savezni sekretarijat za narodnu odbranu	SFRJ-Savezni sekretarijat za narodnu odbranu
9.	Nosilac prava upravljanja		/	/	/
10.	Nosilac prava korišćenja		/	/	/
11.	Nosilac nekog drugog stvarnog prava		/	/	/
12.	Tereti i ograničenja		/	/	/
13.	Ostale napomene		/	/	/

OSNOVNI SUD U DOBOJU
Zemljišnoknjižna kancelarija

ZK uložak broj: **1444 KO SP Doboj** (u ručno vođenoj zemljišnoj knjizi ZK uložak broj 3723 KO Doboj)

Podaci za parcelu broj **346/25**

Rbr.	PODACI O NEKRETNINAMA		31.12.1991.	18.03.2005.	Trenutno stanje
1.	Naziv političke opštine / općine		DOBOJ	DOBOJ	DOBOJ
2.	Naziv katastarske opštine / općine		Doboj	Doboj	SP Doboj
3.	Broj zemljišno-knjižnog uložka		3723 u ručnoj formi	3723 u ručnoj formi	1444 elektronska f.
4.	Oznaka nekretnina (opis i površina)		livada Čelička površine 101 m2	bez promjene	bez promjene
5.	Broj zemljišta	Stari broj parcele	346/25 ✓	"	"
		Novi broj parcele	ZK kancelarija ne raspolaže podatkom	"	"
6.	Vrsta / oblik imovine / svojine		vlasništvo	vlasništvo	vlasništvo
7.	Nosilac prava vlasništva		društveno-državno	društveno-državno	društveno-državno
8.	Nosilac prava raspolaganja		SFRJ-Savezni sekretarijat za narodnu odbranu	SFRJ-Savezni sekretarijat za narodnu odbranu	SFRJ-Savezni sekretarijat za narodnu odbranu
9.	Nosilac prava upravljanja		/	/	/
10.	Nosilac prava korišćenja		/	/	/
11.	Nosilac nekog drugog stvarnog prava		/	/	/
12.	Tereti i ograničenja		/	/	/
13.	Ostale napomene		/	/	/

OSNOVNI SUD U DOBOJU
Zemljišnoknjižna kancelarija

ZK uložak broj: **1444 KO SP Doboj** (u ručno vodenoj zemljišnoj knjizi ZK uložak broj 3723 KO Doboj)

Podaci za parcelu broj **382/3**

Rbr.	PODACI O NEKRETNINAMA		31.12.1991.	18.03.2005.	Trenutno stanje
1.	Naziv političke opštine / općine		DOBOJ	DOBOJ	DOBOJ
2.	Naziv katastarske opštine / općine		Doboj	Doboj	SP Doboj
3.	Broj zemljišno-knjižnog uložka		3723 u ručnoj formi	3723 u ručnoj formi	1444 elektronska f.
4.	Oznaka nekretnina (opis i površina)		oranica Bara površine 640 m2	bez promjene	bez promjene
5.	Broj zemljišta	Stari broj parcele	382/3 /	"	"
		Novi broj parcele	ZK kancelarija ne raspolaže podatkom	"	"
6.	Vrsta / oblik imovine / svojine		vlasništvo	vlasništvo	vlasništvo
7.	Nosilac prava vlasništva		društveno-državno	društveno-državno	društveno-državno
8.	Nosilac prava raspolaganja		SFRJ-Savezni sekretarijat za narodnu odbranu	SFRJ-Savezni sekretarijat za narodnu odbranu	SFRJ-Savezni sekretarijat za narodnu odbranu
9.	Nosilac prava upravljanja		/	/	/
10.	Nosilac prava korišćenja		/	/	/
11.	Nosilac nekog drugog stvarnog prava		/	/	/
12.	Tereti i ograničenja		/	/	/
13.	Ostale napomene		/	/	/

OSNOVNI SUD U DOBOJU
Zemljišnoknjižna kancelarija

ZK uložak broj: **1444 KO SP Doboj** (u ručno vođenoj zemljišnoj knjizi ZK uložak broj 3723 KO Doboj)

Podaci za parcelu broj **381/4**

Rbr.	PODACI O NEKRETNINAMA		31.12.1991.	18.03.2005.	Trenutno stanje
1.	Naziv političke opštine / općine		DOBOJ	DOBOJ	DOBOJ
2.	Naziv katastarske opštine / općine		Doboj	Doboj	SP Doboj
3.	Broj zemljišno-knjižnog uložka		3723 u ručnoj formi	3723 u ručnoj formi	1444 elektronska f.
4.	Oznaka nekretnina (opis i površina)		livada Bara površine 4670 m2	bez promjene	bez promjene
5.	Broj zemljišta	Stari broj parcele	381/4 /	"	"
		Novi broj parcele	ZK kancelarija ne raspolaže podatkom	"	"
6.	Vrsta / oblik imovine / svojine		vlasništvo	vlasništvo	vlasništvo
7.	Nosilac prava vlasništva		društveno-državno	društveno-državno	društveno-državno
8.	Nosilac prava raspolaganja		SFRJ-Savezni sekretarijat za narodnu odbranu	SFRJ-Savezni sekretarijat za narodnu odbranu	SFRJ-Savezni sekretarijat za narodnu odbranu
9.	Nosilac prava upravljanja		/	/	/
10.	Nosilac prava korišćenja		/	/	/
11.	Nosilac nekog drugog stvarnog prava		/	/	/
12.	Tereti i ograničenja		/	/	/
13.	Ostale napomene		/	/	/

OSNOVNI SUD U DOBOJU
Zemljišnoknjižna kancelarija

ZK uložak broj: **1444 KO SP Doboj** (u ručno vođenoj zemljišnoj knjizi ZK uložak broj 3723 KO Doboj)

Podaci za parcelu broj **384/5**

Rbr.	PODACI O NEKRETNINAMA		31.12.1991.	18.03.2005.	Trenutno stanje
1.	Naziv političke opštine / općine		DOBOJ	DOBOJ	DOBOJ
2.	Naziv katastarske opštine / općine		Doboj	Doboj	SP Doboj
3.	Broj zemljišno-knjižnog uloška		3723 u ručnoj formi	3723 u ručnoj formi	1444 elektronska f.
4.	Oznaka nekretnina (opis i površina)		livada Bara površine 1095 m2	bez promjene	bez promjene
5.	Broj zemljišta	Stari broj parcele	384/5 ✓	"	"
		Novi broj parcele	ZK kancelarija ne raspolaže podatkom	"	"
6.	Vrsta / oblik imovine / svojine		vlasništvo	vlasništvo	vlasništvo
7.	Nosilac prava vlasništva		društveno-državno	društveno-državno	društveno-državno
8.	Nosilac prava raspolaganja		SFRJ-Savezni sekretarijat za narodnu odbranu	SFRJ-Savezni sekretarijat za narodnu odbranu	SFRJ-Savezni sekretarijat za narodnu odbranu
9.	Nosilac prava upravljanja		/	/	/
10.	Nosilac prava korišćenja		/	/	/
11.	Nosilac nekog drugog stvarnog prava		/	/	/
12.	Tereti i ograničenja		/	/	/
13.	Ostale napomene		/	/	/

OSNOVNI SUD U DOBOJU
Zemljišnoknjižna kancelarija

ZK uložak broj: **1444 KO SP Doboj** (u ručno vodenoj zemljišnoj knjizi ZK uložak broj 3723 KO Doboj)

Podaci za parcelu broj **384/4**

Rbr.	PODACI O NEKRETNINAMA		31.12.1991.	18.03.2005.	Trenutno stanje
1.	Naziv političke opštine / općine		DOBOJ	DOBOJ	DOBOJ
2.	Naziv katastarske opštine / općine		Doboj	Doboj	SP Doboj
3.	Broj zemljišno-knjižnog uloška		3723 u ručnoj formi	3723 u ručnoj formi	1444 elektronska f.
4.	Oznaka nekretnina (opis i površina)		oranica Bara površine 1702 m2	bez promjene	bez promjene
5.	Broj zemljišta	Stari broj parcele	384/4 ✓	"	"
		Novi broj parcele	ZK kancelarija ne raspolaže podatkom	"	"
6.	Vrsta / oblik imovine / svojine		vlasništvo	vlasništvo	vlasništvo
7.	Nosilac prava vlasništva		društveno-državno	društveno-državno	društveno-državno
8.	Nosilac prava raspolaganja		SFRJ-Savezni sekretarijat za narodnu odbranu	SFRJ-Savezni sekretarijat za narodnu odbranu	SFRJ-Savezni sekretarijat za narodnu odbranu
9.	Nosilac prava upravljanja		/	/	/
10.	Nosilac prava korišćenja		/	/	/
11.	Nosilac nekog drugog stvarnog prava		/	/	/
12.	Tereti i ograničenja		/	/	/
13.	Ostale napomene		/	/	/

OSNOVNI SUD U DOBOJU
Zemljišnoknjižna kancelarija

ZK uložak broj: **1444 KO SP Doboj** (u ručno vođenoj zemljišnoj knjizi ZK uložak broj 3723 KO Doboj)

Podaci za parcelu broj **383/2**

Rbr.	PODACI O NEKRETNINAMA		31.12.1991.	18.03.2005.	Trenutno stanje
1.	Naziv političke opštine / općine		DOBOJ	DOBOJ	DOBOJ
2.	Naziv katastarske opštine / općine		Doboj	Doboj	SP Doboj
3.	Broj zemljišno-knjižnog uložka		3723 u ručnoj formi	3723 u ručnoj formi	1444 elektronska f.
4.	Oznaka nekretnina (opis i površina)		oranica Bara površine 947 m2	bez promjene	bez promjene
5.	Broj zemljišta	Stari broj parcele	383/2 ✓	"	"
		Novi broj parcele	ZK kancelarija ne raspolaže podatkom	"	"
6.	Vrsta / oblik imovine / svojine		vlasništvo	vlasništvo	vlasništvo
7.	Nosilac prava vlasništva		društveno-državno	društveno-državno	društveno-državno
8.	Nosilac prava raspolaganja		SFRJ-Savezni sekretarijat za narodnu odbranu	SFRJ-Savezni sekretarijat za narodnu odbranu	SFRJ-Savezni sekretarijat za narodnu odbranu
9.	Nosilac prava upravljanja		/	/	/
10.	Nosilac prava korišćenja		/	/	/
11.	Nosilac nekog drugog stvarnog prava		/	/	/
12.	Tereti i ograničenja		/	/	/
13.	Ostale napomene		/	/	/

OSNOVNI SUD U DOBOJU
Zemljišnoknjižna kancelarija

ZK uložak broj: **1444 KO SP Doboj** (u ručno vođenoj zemljišnoj knjizi ZK uložak broj 3723 KO Doboj)

Podaci za parcelu broj **381/12**

Rbr.	PODACI O NEKRETNINAMA		31.12.1991.	18.03.2005.	Trenutno stanje
1.	Naziv političke opštine / općine		DOBOJ	DOBOJ	DOBOJ
2.	Naziv katastarske opštine / općine		Doboj	Doboj	SP Doboj
3.	Broj zemljišno-knjižnog uloška		3723 u ručnoj formi	3723 u ručnoj formi	1444 elektronska f.
4.	Oznaka nekretnina (opis i površina)		Livada Bara površine 1552 m2	bez promjene	bez promjene
5.	Broj zemljišta	Stari broj parcele	381/12 ✓	"	"
		Novi broj parcele	ZK kancelarija ne raspolaže podatkom	"	"
6.	Vrsta / oblik imovine / svojine		vlasništvo	vlasništvo	vlasništvo
7.	Nosilac prava vlasništva		društveno-državno	društveno-državno	društveno-državno
8.	Nosilac prava raspolaganja		SFRJ-Savezni sekretarijat za narodnu odbranu	SFRJ-Savezni sekretarijat za narodnu odbranu	SFRJ-Savezni sekretarijat za narodnu odbranu
9.	Nosilac prava upravljanja		/	/	/
10.	Nosilac prava korišćenja		/	/	/
11.	Nosilac nekog drugog stvarnog prava		/	/	/
12.	Tereti i ograničenja		/	/	/
13.	Ostale napomene		/	/	/

OSNOVNI SUD U DOBOJU
Zemljišnoknjižna kancelarija

ZK uložak broj: **1444 KO SP Doboj** (u ručno vođenoj zemljišnoj knjizi ZK uložak broj 3723 KO Doboj)

Podaci za parcelu broj **381/3**

Rbr.	PODACI O NEKRETNINAMA		31.12.1991.	18.03.2005.	Trenutno stanje
1.	Naziv političke opštine / općine		DOBOJ	DOBOJ	DOBOJ
2.	Naziv katastarske opštine / općine		Doboj	Doboj	SP Doboj
3.	Broj zemljišno-knjižnog uloška		3723 u ručnoj formi	3723 u ručnoj formi	1444 elektronska f.
4.	Oznaka nekretnina (opis i površina)		Livada Bara površine 2875 m2	bez promjene	bez promjene
5.	Broj zemljišta	Stari broj parcele	381/3 ✓	"	"
		Novi broj parcele	ZK kancelarija ne raspolaže podatkom	"	"
6.	Vrsta / oblik imovine / svojine		vlasništvo	vlasništvo	vlasništvo
7.	Nosilac prava vlasništva		društveno-državno	društveno-državno	društveno-državno
8.	Nosilac prava raspolaganja		SFRJ-Savezni sekretarijat za narodnu odbranu	SFRJ-Savezni sekretarijat za narodnu odbranu	SFRJ-Savezni sekretarijat za narodnu odbranu
9.	Nosilac prava upravljanja		/	/	/
10.	Nosilac prava korišćenja		/	/	/
11.	Nosilac nekog drugog stvarnog prava		/	/	/
12.	Tereti i ograničenja		/	/	/
13.	Ostale napomene		/	/	/

OSNOVNI SUD U DOBOJU
Zemljišnoknjižna kancelarija

ZK uložak broj: **1444 KO SP Doboj** (u ručno vođenoj zemljišnoj knjizi ZK uložak broj 3723 KO Doboj)

Podaci za parcelu broj **346/26**

Rbr.	PODACI O NEKRETNINAMA		31.12.1991.	18.03.2005.	Trenutno stanje
1.	Naziv političke opštine / općine		DOBOJ	DOBOJ	DOBOJ
2.	Naziv katastarske opštine / općine		Doboj	Doboj	SP Doboj
3.	Broj zemljišno-knjižnog uloška		3723 u ručnoj formi	3723 u ručnoj formi	1444 elektronska f.
4.	Oznaka nekretnina (opis i površina)		Livada Bara površine 1728 m2	bez promjene	bez promjene
5.	Broj zemljišta	Stari broj parcele	346/26 ✓	"	"
		Novi broj parcele	ZK kancelarija ne raspolaže podatkom	"	"
6.	Vrsta / oblik imovine / svojine		vlasništvo	vlasništvo	vlasništvo
7.	Nosilac prava vlasništva		društveno-državno	društveno-državno	društveno-državno
8.	Nosilac prava raspolaganja		SFRJ-Savezni sekretarijat za narodnu odbranu	SFRJ-Savezni sekretarijat za narodnu odbranu	SFRJ-Savezni sekretarijat za narodnu odbranu
9.	Nosilac prava upravljanja		/	/	/
10.	Nosilac prava korišćenja		/	/	/
11.	Nosilac nekog drugog stvarnog prava		/	/	/
12.	Tereti i ograničenja		/	/	/
13.	Ostale napomene		/	/	/

OSNOVNI SUD U DOBOJU
Zemljišnoknjižna kancelarija

ZK uložak broj: **1444 KO SP Doboj** (u ručno vođenoj zemljišnoj knjizi ZK uložak broj 3723 KO Doboj)

Podaci za parcelu broj **346/16**

Rbr.	PODACI O NEKRETNINAMA		31.12.1991.	18.03.2005.	Trenutno stanje
1.	Naziv političke opštine / općine		DOBOJ	DOBOJ	DOBOJ
2.	Naziv katastarske opštine / općine		Doboj	Doboj	SP Doboj
3.	Broj zemljišno-knjižnog uloška		3723 u ručnoj formi	3723 u ručnoj formi	1444 elektronska f.
4.	Oznaka nekretnina (opis i površina)		Livada Bara površine 1046 m ²	bez promjene	bez promjene
5.	Broj zemljišta	Stari broj parcele	346/16 ✓	"	"
		Novi broj parcele	ZK kancelarija ne raspolaže podatkom	"	"
6.	Vrsta / oblik imovine / svojine		vlasništvo	vlasništvo	vlasništvo
7.	Nosilac prava vlasništva		društveno-državno	društveno-državno	društveno-državno
8.	Nosilac prava raspolaganja		SFRJ-Savezni sekretarijat za narodnu odbranu	SFRJ-Savezni sekretarijat za narodnu odbranu	SFRJ-Savezni sekretarijat za narodnu odbranu
9.	Nosilac prava upravljanja		/	/	/
10.	Nosilac prava korišćenja		/	/	/
11.	Nosilac nekog drugog stvarnog prava		/	/	/
12.	Tereti i ograničenja		/	/	/
13.	Ostale napomene		/	/	/

OSNOVNI SUD U DOBOJU
Zemljišnoknjižna kancelarija

ZK uložak broj: **1444 KO SP Doboj** (u ručno vođenoj zemljišnoj knjizi ZK uložak broj 3723 KO Doboj)

Podaci za parcelu broj **346/15**

Rbr.	PODACI O NEKRETNINAMA		31.12.1991.	18.03.2005.	Trenutno stanje
1.	Naziv političke opštine / općine		DOBOJ	DOBOJ	DOBOJ
2.	Naziv katastarske opštine / općine		Doboj	Doboj	SP Doboj
3.	Broj zemljišno-knjižnog uložka		3723 u ručnoj formi	3723 u ručnoj formi	1444 elektronska f.
4.	Oznaka nekretnina (opis i površina)		Livada Bara površine 2544 m2	bez promjene	bez promjene
5.	Broj zemljišta	Stari broj parcele	346/15 /	"	"
		Novi broj parcele	ZK kancelarija ne raspolaže podatkom	"	"
6.	Vrsta / oblik imovine / svojine		vlasništvo	vlasništvo	vlasništvo
7.	Nosilac prava vlasništva		društveno-državno	društveno-državno	društveno-državno
8.	Nosilac prava raspolaganja		SFRJ-Savezni sekretarijat za narodnu odbranu	SFRJ-Savezni sekretarijat za narodnu odbranu	SFRJ-Savezni sekretarijat za narodnu odbranu
9.	Nosilac prava upravljanja		/	/	/
10.	Nosilac prava korišćenja		/	/	/
11.	Nosilac nekog drugog stvarnog prava		/	/	/
12.	Tereti i ograničenja		/	/	/
13.	Ostale napomene		/	/	/

OSNOVNI SUD U DOBOJU
Zemljišnoknjižna kancelarija

ZK uložak broj: **1444 KO SP Doboj** (u ručno vođenoj zemljišnoj knjizi ZK uložak broj 3723 KO Doboj)

Podaci za parcelu broj **346/14**

Rbr.	PODACI O NEKRETNINAMA		31.12.1991.	18.03.2005.	Trenutno stanje
1.	Naziv političke opštine / općine		DOBOJ	DOBOJ	DOBOJ
2.	Naziv katastarske opštine / općine		Doboj	Doboj	SP Doboj
3.	Broj zemljišno-knjižnog uloška		3723 u ručnoj formi	3723 u ručnoj formi	1444 elektronska f.
4.	Oznaka nekretnina (opis i površina)		Livada Bara površine 2644 m2	bez promjene	bez promjene
5.	Broj zemljišta	Stari broj parcele	346/14 ✓	"	"
		Novi broj parcele	ZK kancelarija ne raspolaže podatkom	"	"
6.	Vrsta / oblik imovine / svojine		vlasništvo	vlasništvo	vlasništvo
7.	Nosilac prava vlasništva		društveno-državno	društveno-državno	društveno-državno
8.	Nosilac prava raspolaganja		SFRJ-Savezni sekretarijat za narodnu odbranu	SFRJ-Savezni sekretarijat za narodnu odbranu	SFRJ-Savezni sekretarijat za narodnu odbranu
9.	Nosilac prava upravljanja		/	/	/
10.	Nosilac prava korišćenja		/	/	/
11.	Nosilac nekog drugog stvarnog prava		/	/	/
12.	Tereti i ograničenja		/	/	/
13.	Ostale napomene		/	/	/

OSNOVNI SUD U DOBOJU
Zemljišnoknjižna kancelarija

ZK uložak broj: **1444 KO SP Doboj** (u ručno vođenoj zemljišnoj knjizi ZK uložak broj 3723 KO Doboj)

Podaci za parcelu broj **346/13**

Rbr.	PODACI O NEKRETNINAMA		31.12.1991.	18.03.2005.	Trenutno stanje
1.	Naziv političke opštine / općine		DOBOJ	DOBOJ	DOBOJ
2.	Naziv katastarske opštine / općine		Doboj	Doboj	SP Doboj
3.	Broj zemljišno-knjižnog uložka		3723 u ručnoj formi	3723 u ručnoj formi	1444 elektronska f.
4.	Oznaka nekretnina (opis i površina)		Livada Bara površine 93 m2	bez promjene	bez promjene
5.	Broj zemljišta	Stari broj parcele	346/13 ✓	"	"
		Novi broj parcele	ZK kancelarija ne raspolaže podatkom	"	"
6.	Vrsta / oblik imovine / svojine		vlasništvo	vlasništvo	vlasništvo
7.	Nosilac prava vlasništva		društveno-državno	društveno-državno	društveno-državno
8.	Nosilac prava raspolaganja		SFRJ-Savezni sekretarijat za narodnu odbranu	SFRJ-Savezni sekretarijat za narodnu odbranu	SFRJ-Savezni sekretarijat za narodnu odbranu
9.	Nosilac prava upravljanja		/	/	/
10.	Nosilac prava korišćenja		/	/	/
11.	Nosilac nekog drugog stvarnog prava		/	/	/
12.	Tereti i ograničenja		/	/	/
13.	Ostale napomene		/	/	/

OSNOVNI SUD U DOBOJU

Zemljišnoknjižna kancelarija

ZK uložak broj: **1444 KO SP Doboj** (u ručno vođenoj zemljišnoj knjizi ZK uložak broj 3723 KO Doboj)Podaci za parcelu broj **346/5**

Rbr.	PODACI O NEKRETNINAMA		31.12.1991.	18.03.2005.	Trenutno stanje
1.	Naziv političke opštine / općine		DOBOJ	DOBOJ	DOBOJ
2.	Naziv katastarske opštine / općine		Doboj	Doboj	SP Doboj
3.	Broj zemljišno-knjižnog uloška		3723 u ručnoj formi	3723 u ručnoj formi	1444 elektronska f.
4.	Oznaka nekretnina (opis i površina)		Livada Krčevina u Bari površine 2144 m ²	bez promjene	bez promjene
5.	Broj zemljišta	Stari broj parcele	346/5 ↙	"	"
		Novi broj parcele	ZK kancelarija ne raspolaže podatkom	"	"
6.	Vrsta / oblik imovine / svojine		vlasništvo	vlasništvo	vlasništvo
7.	Nosilac prava vlasništva		društveno-državno	društveno-državno	društveno-državno
8.	Nosilac prava raspolaganja		SFRJ-Savezni sekretarijat za narodnu odbranu	SFRJ-Savezni sekretarijat za narodnu odbranu	SFRJ-Savezni sekretarijat za narodnu odbranu
9.	Nosilac prava upravljanja		/	/	/
10.	Nosilac prava korišćenja		/	/	/
11.	Nosilac nekog drugog stvarnog prava		/	/	/
12.	Tereti i ograničenja		/	/	/
13.	Ostale napomene		/	/	/

OSNOVNI SUD U DOBOJU
Zemljišnoknjižna kancelarija

ZK uložak broj: **1444 KO SP Doboj** (u ručno vođenoj zemljišnoj knjizi ZK uložak broj 3723 KO Doboj)
Podaci za parcelu broj **346/24**

Rbr.	PODACI O NEKRETNINAMA		31.12.1991.	18.03.2005.	Trenutno stanje
1.	Naziv političke opštine / općine		DOBOJ	DOBOJ	DOBOJ
2.	Naziv katastarske opštine / općine		Doboj	Doboj	SP Doboj
3.	Broj zemljišno-knjižnog uložka		3723 u ručnoj formi	3723 u ručnoj formi	1444 elektronska f.
4.	Oznaka nekretnina (opis i površina)		Livada Čelićka površine 532m2	bez promjene	bez promjene
5.	Broj zemljišta	Stari broj parcele	346/24 ✓	"	"
		Novi broj parcele	ZK kancelarija ne raspolaže podatkom	"	"
6.	Vrsta / oblik imovine / svojine		vlasništvo	vlasništvo	vlasništvo
7.	Nosilac prava vlasništva		društveno-državno	društveno-državno	društveno-državno
8.	Nosilac prava raspolaganja		SFRJ-Savezni sekretarijat za narodnu odbranu	SFRJ-Savezni sekretarijat za narodnu odbranu	SFRJ-Savezni sekretarijat za narodnu odbranu
9.	Nosilac prava upravljanja		/	/	/
10.	Nosilac prava korišćenja		/	/	/
11.	Nosilac nekog drugog stvarnog prava		/	/	/
12.	Tereti i ograničenja		/	/	/
13.	Ostale napomene		/	/	/

OSNOVNI SUD U DOBOJU
Zemljišnoknjižna kancelarija

ZK uložak broj: **1444 KO SP Doboj** (u ručno vođenoj zemljišnoj knjizi ZK uložak broj 3723 KO Doboj)

Podaci za parcelu broj **381/2**

Rbr.	PODACI O NEKRETNINAMA		31.12.1991.	18.03.2005.	Trenutno stanje
1.	Naziv političke opštine / općine		DOBOJ	DOBOJ	DOBOJ
2.	Naziv katastarske opštine / općine		Doboj	Doboj	SP Doboj
3.	Broj zemljišno-knjižnog uložka		3723 u ručnoj formi	3723 u ručnoj formi	1444 elektronska f.
4.	Oznaka nekretnina (opis i površina)		Livada Bara površine 4692 m ²	bez promjene	bez promjene
5.	Broj zemljišta	Stari broj parcele	381/2 ✓	"	"
		Novi broj parcele	ZK kancelarija ne raspolaže podatkom	"	"
6.	Vrsta / oblik imovine / svojine		vlasništvo	vlasništvo	vlasništvo
7.	Nosilac prava vlasništva		društveno-državno	društveno-državno	društveno-državno
8.	Nosilac prava raspolaganja		SFRJ-Savezni sekretarijat za narodnu odbranu	SFRJ-Savezni sekretarijat za narodnu odbranu	SFRJ-Savezni sekretarijat za narodnu odbranu
9.	Nosilac prava upravljanja		/	/	/
10.	Nosilac prava korišćenja		/	/	/
11.	Nosilac nekog drugog stvarnog prava		/	/	/
12.	Tereti i ograničenja		/	/	/
13.	Ostale napomene		/	/	/

OSNOVNI SUD U DOBOJU
Zemljišnoknjižna kancelarija

ZK uložak broj: **1444 KO SP Doboj** (u ručno vođenoj zemljišnoj knjizi ZK uložak broj 3723 KO Doboj)

Podaci za parcelu broj **346/23**

Rbr.	PODACI O NEKRETNINAMA		31.12.1991.	18.03.2005.	Trenutno stanje
1.	Naziv političke opštine / općine		DOBOJ	DOBOJ	DOBOJ
2.	Naziv katastarske opštine / općine		Doboj	Doboj	SP Doboj
3.	Broj zemljišno-knjižnog uloška		3723 u ručnoj formi	3723 u ručnoj formi	1444 elektronska f.
4.	Oznaka nekretnina (opis i površina)		Livada Bara površine 1517 m ²	bez promjene	bez promjene
5.	Broj zemljišta	Stari broj parcele	346/23 ✓	"	"
		Novi broj parcele	ZK kancelarija ne raspolaže podatkom	"	"
6.	Vrsta / oblik imovine / svojine		vlasništvo	vlasništvo	vlasništvo
7.	Nosilac prava vlasništva		društveno-državno	društveno-državno	društveno-državno
8.	Nosilac prava raspolaganja		SFRJ-Savezni sekretarijat za narodnu odbranu	SFRJ-Savezni sekretarijat za narodnu odbranu	SFRJ-Savezni sekretarijat za narodnu odbranu
9.	Nosilac prava upravljanja		/	/	/
10.	Nosilac prava korišćenja		/	/	/
11.	Nosilac nekog drugog stvarnog prava		/	/	/
12.	Tereti i ograničenja		/	/	/
13.	Ostale napomene		/	/	/

OSNOVNI SUD U DOBOJU
Zemljišnoknjižna kancelarija

ZK uložak broj: **1444 KO SP Doboj** (u ručno vođenoj zemljišnoj knjizi ZK uložak broj 3723 KO Doboj)

Podaci za parcelu broj **346/22**

Rbr.	PODACI O NEKRETNINAMA		31.12.1991.	18.03.2005.	Trenutno stanje
1.	Naziv političke opštine / općine		DOBOJ	DOBOJ	DOBOJ
2.	Naziv katastarske opštine / općine		Doboj	Doboj	SP Doboj
3.	Broj zemljišno-knjižnog uloška		3723 u ručnoj formi	3723 u ručnoj formi	1444 elektronska f.
4.	Oznaka nekretnina (opis i površina)		Livada Bara površine 677 m2	bez promjene	bez promjene
5.	Broj zemljišta	Stari broj parcele	346/22 ✓	"	"
		Novi broj parcele	ZK kancelarija ne raspolaže podatkom	"	"
6.	Vrsta / oblik imovine / svojine		vlasništvo	vlasništvo	vlasništvo
7.	Nosilac prava vlasništva		društveno-državno	društveno-državno	društveno-državno
8.	Nosilac prava raspolaganja		SFRJ-Savezni sekretarijat za narodnu odbranu	SFRJ-Savezni sekretarijat za narodnu odbranu	SFRJ-Savezni sekretarijat za narodnu odbranu
9.	Nosilac prava upravljanja		/	/	/
10.	Nosilac prava korišćenja		/	/	/
11.	Nosilac nekog drugog stvarnog prava		/	/	/
12.	Tereti i ograničenja		/	/	/
13.	Ostale napomene		/	/	/

OSNOVNI SUD U DOBOJU
Zemljišnoknjižna kancelarija

ZK uložak broj: **1444 KO SP Doboj** (u ručno vođenoj zemljišnoj knjizi ZK uložak broj 3723 KO Doboj)

Podaci za parcelu broj **346/21**

Rbr.	PODACI O NEKRETNINAMA		31.12.1991.	18.03.2005.	Trenutno stanje
1.	Naziv političke opštine / općine		DOBOJ	DOBOJ	DOBOJ
2.	Naziv katastarske opštine / općine		Doboj	Doboj	SP Doboj
3.	Broj zemljišno-knjižnog uloška		3723 u ručnoj formi	3723 u ručnoj formi	1444 elektronska f.
4.	Oznaka nekretnina (opis i površina)		Livada Bara površine 405 m2	bez promjene	bez promjene
5.	Broj zemljišta	Stari broj parcele	346/21 <i>š</i>	"	"
		Novi broj parcele	ZK kancelarija ne raspolaže podatkom	"	"
6.	Vrsta / oblik imovine / svojine		vlasništvo	vlasništvo	vlasništvo
7.	Nosilac prava vlasništva		društveno-državno	društveno-državno	društveno-državno
8.	Nosilac prava raspolaganja		SFRJ-Savezni sekretarijat za narodnu odbranu	SFRJ-Savezni sekretarijat za narodnu odbranu	SFRJ-Savezni sekretarijat za narodnu odbranu
9.	Nosilac prava upravljanja		/	/	/
10.	Nosilac prava korišćenja		/	/	/
11.	Nosilac nekog drugog stvarnog prava		/	/	/
12.	Tereti i ograničenja		/	/	/
13.	Ostale napomene		/	/	/

OSNOVNI SUD U DOBOJU
Zemljišnoknjižna kancelarija

ZK uložak broj: **1444 KO SP Doboj** (u ručno vođenoj zemljišnoj knjizi ZK uložak broj 3723 KO Doboj)
Podaci za parcelu broj **346/20**

Rbr.	PODACI O NEKRETNINAMA		31.12.1991.	18.03.2005.	Trenutno stanje
1.	Naziv političke opštine / općine		DOBOJ	DOBOJ	DOBOJ
2.	Naziv katastarske opštine / općine		Doboj	Doboj	SP Doboj
3.	Broj zemljišno-knjižnog uloška		3723 u ručnoj formi	3723 u ručnoj formi	1444 elektronska f.
4.	Oznaka nekretnina (opis i površina)		Livada Bara površine 755 m2	bez promjene	bez promjene
5.	Broj zemljišta	Stari broj parcele	346/20	"	"
		Novi broj parcele	ZK kancelarija ne raspolaže podatkom	"	"
6.	Vrsta / oblik imovine / svojine		vlasništvo	vlasništvo	vlasništvo
7.	Nosilac prava vlasništva		društveno-državno	društveno-državno	društveno-državno
8.	Nosilac prava raspolaganja		SFRJ-Savezni sekretarijat za narodnu odbranu	SFRJ-Savezni sekretarijat za narodnu odbranu	SFRJ-Savezni sekretarijat za narodnu odbranu
9.	Nosilac prava upravljanja		/	/	/
10.	Nosilac prava korišćenja		/	/	/
11.	Nosilac nekog drugog stvarnog prava		/	/	/
12.	Tereti i ograničenja		/	/	/
13.	Ostale napomene		/	/	/

OSNOVNI SUD U DOBOJU
Zemljišnoknjižna kancelarija

ZK uložak broj: **1444 KO SP Doboj** (u ručno vođenoj zemljišnoj knjizi ZK uložak broj 3723 KO Doboj)

Podaci za parcelu broj **346/19**

Rbr.	PODACI O NEKRETNINAMA		31.12.1991.	18.03.2005.	Trenutno stanje
1.	Naziv političke opštine / općine		DOBOJ	DOBOJ	DOBOJ
2.	Naziv katastarske opštine / općine		Doboj	Doboj	SP Doboj
3.	Broj zemljišno-knjižnog uloška		3723 u ručnoj formi	3723 u ručnoj formi	1444 elektronska f.
4.	Oznaka nekretnina (opis i površina)		Livada Bara površine 207 m2	bez promjene	bez promjene
5.	Broj zemljišta	Stari broj parcele	346/19 i	"	"
		Novi broj parcele	ZK kancelarija ne raspolaže podatkom	"	"
6.	Vrsta / oblik imovine / svojine		vlasništvo	vlasništvo	vlasništvo
7.	Nosilac prava vlasništva		društveno-državno	društveno-državno	društveno-državno
8.	Nosilac prava raspolaganja		SFRJ-Savezni sekretarijat za narodnu odbranu	SFRJ-Savezni sekretarijat za narodnu odbranu	SFRJ-Savezni sekretarijat za narodnu odbranu
9.	Nosilac prava upravljanja		/	/	/
10.	Nosilac prava korišćenja		/	/	/
11.	Nosilac nekog drugog stvarnog prava		/	/	/
12.	Tereti i ograničenja		/	/	/
13.	Ostale napomene		/	/	/

OSNOVNI SUD U DOBOJU
Zemljišnoknjižna kancelarija

ZK uložak broj: **1444 KO SP Doboj** (u ručno vođenoj zemljišnoj knjizi ZK uložak broj 3723 KO Doboj)

Podaci za parcelu broj **346/18**

Rbr.	PODACI O NEKRETNINAMA		31.12.1991.	18.03.2005.	Trenutno stanje
1.	Naziv političke opštine / općine		DOBOJ	DOBOJ	DOBOJ
2.	Naziv katastarske opštine / općine		Doboj	Doboj	SP Doboj
3.	Broj zemljišno-knjižnog uložka		3723 u ručnoj formi	3723 u ručnoj formi	1444 elektronska f.
4.	Oznaka nekretnina (opis i površina)		Livada Bara površine 715 m2	bez promjene	bez promjene
5.	Broj zemljišta	Stari broj parcele	346/18	"	"
		Novi broj parcele	ZK kancelarija ne raspolaže podatkom	"	"
6.	Vrsta / oblik imovine / svojine		vlasništvo	vlasništvo	vlasništvo
7.	Nosilac prava vlasništva		društveno-državno	društveno-državno	društveno-državno
8.	Nosilac prava raspolaganja		SFRJ-Savezni sekretarijat za narodnu odbranu	SFRJ-Savezni sekretarijat za narodnu odbranu	SFRJ-Savezni sekretarijat za narodnu odbranu
9.	Nosilac prava upravljanja		/	/	/
10.	Nosilac prava korišćenja		/	/	/
11.	Nosilac nekog drugog stvarnog prava		/	/	/
12.	Tereti i ograničenja		/	/	/
13.	Ostale napomene		/	/	/

OSNOVNI SUD U DOBOJU
Zemljišnoknjižna kancelarija

ZK uložak broj: **1444 KO SP Doboj** (u ručno vođenoj zemljišnoj knjizi ZK uložak broj 3723 KO Doboj)

Podaci za parcelu broj **346/17**

Rbr.	PODACI O NEKRETNINAMA		31.12.1991.	18.03.2005.	Trenutno stanje
1.	Naziv političke opštine / općine		DOBOJ	DOBOJ	DOBOJ
2.	Naziv katastarske opštine / općine		Doboj	Doboj	SP Doboj
3.	Broj zemljišno-knjižnog uložka		3723 u ručnoj formi	3723 u ručnoj formi	1444 elektronska f.
4.	Oznaka nekretnina (opis i površina)		Livada Bara površine 440 m2	bez promjene	bez promjene
5.	Broj zemljišta	Stari broj parcele	346/17 √	"	"
		Novi broj parcele	ZK kancelarija ne raspolaže podatkom	"	"
6.	Vrsta / oblik imovine / svojine		vlasništvo	vlasništvo	vlasništvo
7.	Nosilac prava vlasništva		društveno-državno	društveno-državno	društveno-državno
8.	Nosilac prava raspolaganja		SFRJ-Savezni sekretarijat za narodnu odbranu	SFRJ-Savezni sekretarijat za narodnu odbranu	SFRJ-Savezni sekretarijat za narodnu odbranu
9.	Nosilac prava upravljanja		/	/	/
10.	Nosilac prava korišćenja		/	/	/
11.	Nosilac nekog drugog stvarnog prava		/	/	/
12.	Tereti i ograničenja		/	/	/
13.	Ostale napomene		/	/	/

Zemljišnoknjižni izvadak

A

Popisni list

Rbr	Broj zemljišta (parcele)	OZNAKA NEKRETNINA	Površina			Primjedba
			ha	a	m ²	
1.	288/5	kuća sa oranicom; kuća sa oranicom	---	13	72	Dana 11.01.2006.godine preuzeto iz zk ul broj 1953 iste k.o.
2.	291/2	dvorište; dvorište	---	12	86	Dana 11.01.2006.godine preuzeto iz zk ul broj 1953 iste k.o.
3.	291/3	dvorište; dvorište	---	12	86	Dana 11.01.2006.godine preuzeto iz zk ul broj 1953 iste k.o.
4.	288/6	livada Lužina; livada	---	13	60	Dana 11.01.2006.godine preuzeto iz zk ul broj 1953 iste k.o.
5.	297/1	dvorišta; dvorišta	---	26	81	Dana 11.01.2006.godine preuzeto iz zk ul broj 1953 iste k.o.
6.	297/2	zgrada V. Nazora; zgrada	---	03	06	Dana 11.01.2006.godine preuzeto iz zk ul broj 1953 iste k.o.
7.	620/1	pokopalište u Barama nepl.; pokopalište nepl.	---	67	90	Dana 11.01.2006.godine preuzeto iz zk ul broj 1953 iste k.o.
9.	296/1	oranica Barica; oranica	---	30	00	Dana 11.01.2006.godine preuzeto iz zk ul broj 1953 iste k.o.
10.	296/2	kuća sa dvorištem; kuća sa dvorištem	---	04	00	Dana 11.01.2006.godine preuzeto iz zk ul broj 1953 iste k.o.
11.	293/1	livada Bara; livada	---	14	00	Dana 11.01.2006.godine preuzeto iz zk ul broj 1953 iste k.o.

12.	293/2	dvorište; dvorište	---	18	73	---	18	73	Dana 11.01.2006.godine preuzeto iz zk ul broj 1953 iste k.o.
13.	293/3	dvorište; dvorište	---	00	81	---	00	81	Dana 11.01.2006.godine preuzeto iz zk ul broj 1953 iste k.o.
14.	816/7	dvorište i kućište; dvorište, kućište	---	01	72	---	01	72	Dana 11.01.2006.godine preuzeto iz zk ul broj 1953 iste k.o.
15.	295/1	Bara; Bara	---	22	97	---	22	97	Dana 11.01.2006.godine preuzeto iz zk ul broj 1953 iste k.o.
16.	1284/2	oranica Polje; oranica	---	07	00	---	07	00	Dana 11.01.2006.godine preuzeto iz zk ul broj 1953 iste k.o.
17.	297/3	put; put	---	03	90	---	03	90	Dana 11.01.2006.godine preuzeto iz zk ul broj 1953 iste k.o.
18.	816/10	oranica Ada; oranica	---	02	40	---	02	40	Dana 11.01.2006.godine preuzeto iz zk ul broj 1953 iste k.o.
19.	288/20	oranica Lužina; oranica	---	01	28	---	01	28	Dana 11.01.2006.godine preuzeto iz zk ul broj 1953 iste k.o.
20.	816/23	kuća i dvorište; kuća i dvorište	---	01	55	---	01	55	Dana 11.01.2006.godine preuzeto iz zk ul broj 1953 iste k.o.
21.	296/4	oranica Barica; oranica	---	02	80	---	02	80	Dana 11.01.2006.godine preuzeto iz zk ul broj 1953 iste k.o.
22.	293/5	nepl. dvorište; dvorište	---	00	52	---	00	52	Dana 11.01.2006.godine preuzeto iz zk ul broj 1953 iste k.o.
23.	297/5	zgrada; zgrada	---	06	54	---	06	54	Dana 11.01.2006.godine preuzeto iz zk ul broj 1953 iste k.o.
24.	293/7	dvorište; dvorište	---	00	88	---	00	88	Dana 11.01.2006.godine preuzeto iz zk ul broj 1953 iste k.o.
25.	293/8	dvorište; dvorište	---	00	30	---	00	30	Dana 11.01.2006.godine preuzeto iz zk ul broj 1953 iste k.o.
26.	293/9	dvorište; dvorište	---	01	05	---	01	05	Dana 11.01.2006.godine preuzeto iz zk ul broj 1953 iste k.o.

27.	293/10	kućište; kućište	---	01	43	---	01	43	Dana 11.01.2006.godine preuzeto iz zk ul broj 1953 iste k.o.
28.	293/11	kućište; kućište	---	01	66	---	01	66	Dana 11.01.2006.godine preuzeto iz zk ul broj 1953 iste k.o.
29.	293/12	kućište; kućište	---	01	43	---	01	43	Dana 11.01.2006.godine preuzeto iz zk ul broj 1953 iste k.o.
30.	293/13	dvorište; dvorište	---	01	50	---	01	50	Dana 11.01.2006.godine preuzeto iz zk ul broj 1953 iste k.o.
31.	293/14	dvorište; dvorište	---	05	28	---	05	28	Dana 11.01.2006.godine preuzeto iz zk ul broj 1953 iste k.o.
32.	293/15	kućište i dvorište; kućište i dvorište	---	03	20	---	03	20	Dana 11.01.2006.godine preuzeto iz zk ul broj 1953 iste k.o.
33.	293/16	dvorište; dvorište	---	00	18	---	00	18	Dana 11.01.2006.godine preuzeto iz zk ul broj 1953 iste k.o.
34.	293/17	dvorište; dvorište	---	01	05	---	01	05	Dana 11.01.2006.godine preuzeto iz zk ul broj 1953 iste k.o.
37.	620/2	park; dvorište	0001	06	03	0001	06	03	Pr. 24.07.2009.godine Broj: 085-0-Dn-09-000 980
38.	620/11	park; dvorište	---	00	81	---	00	81	Pr. 24.07.2009.godine Broj: 085-0-Dn-09-000 980

B Vlasnički list

Rbr	UPISI	Primjedba
1.	<p>Udio: 1/1 Tip: VLASNIŠTVO</p> <p>DRUŠTVENO-DRŽAVNO VLASNIŠTVO, Adresa: ;</p> <p>JMB: null</p> <p>Pr.29.04.1948. Dn.129/48</p> <p>Na osnovu pravosnažne odluke Sreskog suda u Doboju od 25.02.1948.godine l.9/48 uknjiženo je pravo vlasništva na nepokretnine A lista u korist Države.</p> <p>Zabilježeno je da nepokretninama upravlja određeni organ upravljanja Gradski narodni odbor Doboju, zatim</p> <p>Na osnovu rješenja Državnog sekretarijata za poslove narodne odbrane od 21.03.1953.godine broj Pov.764, provedenog 28.04.1953. Dn.203/53, upisan je kao organ upravljanja zemljišta k.č.broj 297/1 u površini od 1800 m2, te dijela k.č. 297/2 u površini 600 m2 :</p> <p>Državni sekretarijat za poslove narodne odbrane FNRJ Beograd.</p>	<p>Dana 11.01.2006.godine preuzeto iz zk ul broj 1953 iste k.o.</p>

C Teretni list

Rbr	UPISI	Iznos (KM)	Primjedba
-----	-------	------------	-----------

1.	Pr.21.03.1972. Dn.327/72 Na osnovu rješenja SO-e Doboju od 08.10.1968.godine broj 02/9-3218/68 uknjiženo je pravo službenosti puta preko zemljišta društvene svojine k.č.broj 288/20 od 128 m2 upisanu u A listu, na zemljište k.č.broj 288/19 i 287/5 u A listu ZK ul. broj 3268 k.o. Doboju u korist svih navedenih korisnika tog zemljišta.	Dana 11.01.2006.godine preuzeto iz zk ul broj 1953 iste k.o.
----	---	---



Potpis referenta

OSNOVNI SUD DOBOJ
Zemljišnoknjižna kancelarija

ZK uložak broj:445 KO SP Doboj (u ručno vođenoj Zemljišnoj knjizi ZK uložak broj:1953 KO Doboj)
za parceku k.č. broj:297/1 dvorište površine 2681m2

Rbr.	PODATCI O NEKRETNINAMA		31.12.1991.	18.03.2005.	Trenutno stanje
1.	Naziv političke opštine / općine		DOBOJ	DOBOJ	DOBOJ
2.	Naziv katastarske opštine / općine		Doboj	Doboj	SP Doboj
3.	Broj zemljišno-knjižnog uložka		1953 u ručnoj formi	1953 u ručnoj formi	445 elektronska f.
4.	Oznaka nekretnina (opis i površina)		dvorište 2681m2	bez promjene	bez promjene
5.	Broj zemljišta	Stari broj parcele	k.č.297/1	“	“
		Novi broj parcele	ZK ne raspolaže podatkom	“	“
6.	Vrsta / oblik imovine / svojine		vlasništvo	vlasništvo	vlasništvo
7.	Nosilac prava vlasništva		Društveno-državno	Društveno-državno	Društveno-državno
8.	Nosilac prava raspolaganja		/	/	/
9.	Nosilac prava upravljanja		Državni sekretarijat za poslove narodne odbrane FNRJ BEOGRAD	Državni sekretarijat za poslove narodne odbrane FNRJ BEOGRAD	Državni sekretarijat za poslove narodne odbrane FNRJ BEOGRAD
10.	Nosilac prava korišćenja		/	/	/
11.	Nosilac nekog drugog stvarnog prava		/	/	/
12.	Tereti i ograničenja		/	/	/
13.	Ostale napomene		/	/	/

OSNOVNI SUD DOBOJ
Zemljišnoknjižna kancelarija

ZK uložak broj:445 KO SP Doboj (u ručno vođenoj Zemljišnoj knjizi ZK uložak broj:1953 KO Doboj)
za parceku k.č. broj:297/2 dvorište površine 306m2

Rbr.	PODATCI O NEKRETNINAMA		31.12.1991.	18.03.2005.	Trenutno stanje
1.	Naziv političke opštine / općine		DOBOJ	DOBOJ	DOBOJ
2.	Naziv katastarske opštine / općine		Doboj	Doboj	SP Doboj
3.	Broj zemljišno-knjižnog uložka		1953 u ručnoj formi	1953 u ručnoj formi	445 elektronska f.
4.	Oznaka nekretnina (opis i površina)		Zgrada V.Nazora 306m2 zgrada	bez promjene	bez promjene
5.	Broj zemljišta	Stari broj parcele	k.č.297/2	“	“
		Novi broj parcele	ZK ne raspolaže podatkom	“	“
6.	Vrsta / oblik imovine / svojine		vlasništvo	vlasništvo	vlasništvo
7.	Nosilac prava vlasništva		Društveno-državno	Društveno-državno	Društveno-državno
8.	Nosilac prava raspolaganja		/	/	/
9.	Nosilac prava upravljanja		Državni sekretarijat za poslove narodne odbrane FNRJ BEOGRAD	Državni sekretarijat za poslove narodne odbrane FNRJ BEOGRAD	Državni sekretarijat za poslove narodne odbrane FNRJ BEOGRAD
10.	Nosilac prava korišćenja		/	/	/
11.	Nosilac nekog drugog stvarnog prava		/	/	/
12.	Tereti i ograničenja		/	/	/
13.	Ostale napomene		/	/	/

Commission for Real Property Claims of Displaced Persons and Refugees

Opština : DOBOJ

Posjedovni list : 687

Computer : SAR-INVENT5

ID : 12

Date : 9/29/2009

Katastarski srez DOBOJ

Katastarska opština Doboj

Katbr.	Posjedni	DIO	SV
7093608	SFRJ S SEKRETARIJAT NARODNE ODBRANE BEOGRAD	1/1	

Dio	Blok	Osnb	Podb	Brpl	Brsk	Naziv parcel	Kultura	Klasa	Površina	Br.prom.
		600	0	2	0	BARE	Ostalo neplod.zeml	0	46	17
		665	0	2	0	BARE	Ostalo neplod.zeml	0	21	41 07
		2552	0	6	0	KASARNA 4 JULI	Ostalo neplod.zeml	0	8	64 98
		2553	0	6	0	KASARNA 4 JULI	Ostalo neplod.zeml	0	15	63
		2554	0	6	0	KASARNA 4 JULI	Ostalo neplod.zeml	0	16	75
		2555	0	6	0	KASARNA 4 JULI	Privredna zgrada	0		61
							Pašnjak	6	67	52
							Pašnjak	5	47	14
		3112	2	10	0	BARE	Ostalo neplod.zeml	0	3	40
		5649	3	21	0	VLADIMIRA NAZORA 2	Kuja i zgrada	0	1	46
		5649	4	21	0	VLADIMIRA NAZORA 2	Dvorište	0		57
		5652	0	21	0	V NAZORA 5,7,9	Kuja i zgrada	0	6	54
		5653	0	21	0	V NAZORA 11,13	Kuja i zgrada	0	3	06
		5670	0	21	0	IVE LOLE RIBARA 2-6	Kuja i zgrada	0	5	55
		5699	0	25	0	JNA 11	Kuja i zgrada	0	2	74
		5700	0	25	0	JNA 9	Kuja i zgrada	0	2	74
		5702	0	25	0	MILOJA KUPRESA 2-4	Kuja i zgrada	0	3	10
		5704	1	25	0	DOM JNA	Kuja i zgrada	0	13	55
							Dvorište	0	40	77
		5708	2	21	0	PETRA KOVIJA BR 1	Kuja i zgrada	0	2	67
		5722	0	21	0	29. NOVEMBRA 1-5	Kuja i zgrada	0	7	34

<i>Dio</i>	<i>Blok</i>	<i>Osnb</i>	<i>Podb</i>	<i>Brpl</i>	<i>Brsk</i>	<i>Naziv parcel</i>	<i>Kultura</i>	<i>Klasa</i>	<i>Površina Br.prom.</i>
		5737	0	25	0	29. NOVEMBRA 12	Kuća i zgrada	0	2 14
		5738	0	25	0	29. NOVEMBRA 14	Kuća i zgrada	0	2 14
		5804	0	21	0	VI PROLETERSKA 14	Kuća i zgrada	0	1 89
		5805	0	22	0	VI PROLETERSKA 16	Kuća i zgrada	0	2 64
		5809	0	21	0	VI PROLETERSKA 12	Kuća i zgrada	0	1 91
		6729	0	25	0	JNA 15	Kuća i zgrada	0	2 28
		7382	0	31	0	GORNJE BARE	Pa(njak	1	50 82
		7403	1	31	0	MILJKOVAC	Dvoršte	0	6 26 68
		7403	2	31	0	MILJKOVAC	Ostalo neplod.zeml	0	6 68
		7412	1	31	0	BARE	Livada	2	19 36
		7412	2	31	0	BARE	Livada	2	25 80
		7412	3	31	0	BARE	Livada	2	64
		7427	0	31	0	BARA	Njiva	4	5 80
							Njiva	3	1 44 81
		7428	2	34	0	BARA	Livada	3	6 37
		7428	3	34	0	BARA	Njiva	3	11 65
		7428	4	34	0	BARA	Njiva	3	9 25
		7428	5	34	0	BARA	Njiva	3	10 45
		7428	6	34	0	BARA	Njiva	3	9 35
		7429	0	31	0	BARA	Livada	1	46 92
		7430	1	34	0	BARA	Livada	1	18 44
							Livada	2	10 31
		7430	2	34	0	BARA	Livada	2	7 84
							Livada	1	7 68
		7431	2	31	0	VELIKA BARA	Livada	2	10 95
		7432	3	31	0	BARA	Njiva	3	17 02
		7472	2	34	0	BARA	Livada	3	6 40
		7473	2	34	0	BARE	Njiva	3	9 47
		7474	0	34	0	BARA	Livada	1	27 59
		7475	0	34	0	BARA	Livada	1	26 44
		7476	0	34	0	BARA	Livada	1	25 42
		7477	1	34	0	BARA	Livada	1	17 28
		7477	3	34	0	BARA	Livada	2	10 46
		7478	1	34	0	BARA	Bara	0	32
							Livada	1	4 08

Dio	Blok	Osnb	Podb	Brpl	Brsk	Naziv parcel	Kultura	Klasa	Površina Br.prom.
		7478	2	34	0	BARA	Bara	0	20
							Livada	1	6 95
		7478	3	34	0	BARA	Livada	1	7 55
		7478	4	34	0	BARA	Livada	1	2 07
		7479	0	34	0	^EHAJKA BARICA	Livada	1	21 44
		7480	2	34	0	^EHAJKA BARICA	Livada	1	93
		7481	2	34	0	BARA	Livada	1	6 77
		7481	3	34	0	BARA	Livada	1	4 05
		7482	2	34	0	^EHIJKA	Livada	1	15 17
		7483	2	34	0	^EHIJKA	Livada	1	5 32
		7485	3	34	0	^EHIJKE	Livada	1	1 01
		7686	0	35	0	USORA	Njiva	1	4 37 94
		7687	1	39	0	USORA	Dvoriste	0	81 45

Pov. Ukupno:

50 70 99

2K. u
2 2,0 376
4,0 445
0,6 1078
0,5 2929
5,5 1466
0,04 2945
0,5 3200
9,7 3298

42,8

Opština : DOBOJ

Posjedovni list : 687

Computer : SAR-INVENT5

ID : 12

Date : 10/2/2009

Katastarski srez DOBOJ

Katastarska opština Doboj

Katbr.	Posjedni	DIO	SV
7093608	SFRJ S SEKRETARIJAT NARODNE ODBRANE BEOGRAD	1/1	

Dio	Blok	Osnb	Podb	Brpl	Brsk	Naziv parcel	Kultura	Klasa	Površina	Br.prom.
		600	0	2	0	BARE	Ostalo neplod.zeml	0	46	17
		665	0	2	0	BARE	Ostalo neplod.zeml	0	21	41 07
		2552	0	6	0	KASARNA 4 JULI	Ostalo neplod.zeml	0	8	64 98
		2553	0	6	0	KASARNA 4 JULI	Ostalo neplod.zeml	0	15	63
		2554	0	6	0	KASARNA 4 JULI	Ostalo neplod.zeml	0	16	75
		2555	0	6	0	KASARNA 4 JULI	Privredna zgrada	0	61	
							Pa(n)jak	6	67	52
							Pa(n)jak	5	47	14
		3112	2	10	0	BARE	Ostalo neplod.zeml	0	3	40
		5649	3	21	0	VLADIMIRA NAZORA 2	Kuža i zgrada	0	1	46
		5649	4	21	0	VLADIMIRA NAZORA 2	Dvorište	0	57	
		5652	0	21	0	V NAZORA 5,7,9	Kuža i zgrada	0	6	54
		5653	0	21	0	V NAZORA 11,13	Kuža i zgrada	0	3	06
		5670	0	21	0	IVE LOLE RIBARA 2-6	Kuža i zgrada	0	5	55
		5699	0	25	0	JNA 11	Kuža i zgrada	0	2	74
		5700	0	25	0	JNA 9	Kuža i zgrada	0	2	74
		5702	0	25	0	MILOJA KUPRESA 2-4	Kuža i zgrada	0	3	10
		5704	1	25	0	DOM JNA	Kuža i zgrada	0	13	55
							Dvorište	0	40	77
		5708	2	21	0	PETRA KOVIJA BR 1	Kuža i zgrada	0	2	67
		5722	0	21	0	29. NOVEMBRA 1-5	Kuža i zgrada	0	7	34

<i>Dio</i>	<i>Blok</i>	<i>Osnb</i>	<i>Podb</i>	<i>Brpl</i>	<i>Brsk</i>	<i>Naziv parcel</i>	<i>Kultura</i>	<i>Klasa</i>	<i>Površina</i>	<i>Br.prom.</i>
		5737	0	25	0	29. NOVEMBRA 12	Kuja i zgrada	0	2 14	
		5738	0	25	0	29. NOVEMBRA 14	Kuja i zgrada	0	2 14	
		5804	0	21	0	VI PROLETERSKA 14	Kuja i zgrada	0	1 89	
		5805	0	22	0	VI PROLETERSKA 16	Kuja i zgrada	0	2 64	
		5809	0	21	0	VI PROLETERSKA 12	Kuja i zgrada	0	1 91	
		6729	0	25	0	JNA 15	Kuja i zgrada	0	2 28	
		7382	0	31	0	GORNJE BARE	Pašnjak	1	50 82	
		7403	1	31	0	MILJKOVAC	Dvoršte	0	6 26 68	
		7403	2	31	0	MILJKOVAC	Ostalo neplod.zeml	0	6 68	
		7412	1	31	0	BARE	Livada	2	19 36	
		7412	2	31	0	BARE	Livada	2	25 30	
		7412	3	31	0	BARE	Livada	2	64	
		7427	0	31	0	BARA	Njiva	4	5 80	
							Njiva	3	1 44 81	
		7428	2	34	0	BARA	Livada	3	6 37	
		7428	3	34	0	BARA	Njiva	3	11 65	
		7428	4	34	0	BARA	Njiva	3	9 25	
		7428	5	34	0	BARA	Njiva	3	10 45	
		7428	6	34	0	BARA	Njiva	3	9 35	
		7429	0	31	0	BARA	Livada	1	46 92	
		7430	1	34	0	BARA	Livada	1	18 44	
							Livada	2	10 31	
		7430	2	34	0	BARA	Livada	2	7 84	
							Livada	1	7 68	
		7431	2	31	0	VELIKA BARA	Livada	2	10 95	
		7432	3	31	0	BARA	Njiva	3	17 02	
		7472	2	34	0	BARA	Livada	3	6 40	
		7473	2	34	0	BARE	Njiva	3	9 47	
		7474	0	34	0	BARA	Livada	1	27 59	
		7475	0	34	0	BARA	Livada	1	26 44	
		7476	0	34	0	BARA	Livada	1	25 42	
		7477	1	34	0	BARA	Livada	1	17 28	
		7477	3	34	0	BARA	Livada	2	10 46	
		7478	1	34	0	BARA	Bara	0	32	
							Livada	1	4 08	

<i>Dio</i>	<i>Blok</i>	<i>Osnb</i>	<i>Podb</i>	<i>Brpl</i>	<i>Brsk</i>	<i>Naziv parcel</i>	<i>Kultura</i>	<i>Klasa</i>	<i>Površina Br.prom.</i>
		7478	2	34	0	BARA	Bara	0	20
							Livada	1	6 95
		7478	3	34	0	BARA	Livada	1	7 55
		7478	4	34	0	BARA	Livada	1	2 07
		7479	0	34	0	^EHAJ^KA BARICA	Livada	1	21 44
		7480	2	34	0	^EHAJ^KA BARICA	Livada	1	93
		7481	2	34	0	BARA	Livada	1	6 77
		7481	3	34	0	BARA	Livada	1	4 05
		7482	2	34	0	^EHJ^KA	Livada	1	15 17
		7483	2	34	0	^EHJ^KA	Livada	1	5 32
		7485	3	34	0	^EHJ^KE	Livada	1	1 01
		7686	0	35	0	USORA	Njiva	1	4 37 94
		7687	1	39	0	USORA	Dvoriste	0	81 45
								Pov. Ukupno:	50 70 99

Politička općina/opština: **DOBOJ**
 Katastarska općina/opština: **SP ORAŠJE**

NAR i RZ BROJ: **4693/09**
 ZK uložak: **391**

Zemljišnoknjižni izvadak

A

Popisni list

Rbr	Broj zemljišta (parcele)	OZNAKA NEKRETNINA	Površina			Primjedba
			ha	a	m ²	
1.	82/1 ✓	oranica u Orašju; oranica 0001 04 50	0001	04	50	Dana 23.09.2008 godine preuzeto iz Z.K uložka broj 204 iste K.O.

B


Vlasnički list

Rbr	UPISI	Primjedba
1.	Udio: 1/1 Tip:VLASNIŠTVO DRUŠTVENO-DRŽAVNO VLASNIŠTVO, Adresa: ; JMB: null Pr. 27.04.1962 godine Dn-687/62 Na osnovu Rješenja NOO-e Doboj br. N. V. 04/1-9 od 07.03.1961 godine, uknjiženo je pravo vlasništva na nepokretnosti A lista. Upisan je kao organ upravljanja: Državnog sekretarijata za poslove narodne odbrane FNRJ.	Dana 23.09.2008 godine preuzeto iz Z.K uložka broj 204 iste K.O.

C

Teretni list

Rbr	UPISI	Iznos (KM)	Primjedba
1.	Tereta nema.		Dana 23.09.2008 godine preuzeto iz Z.K uložka broj 204 iste K.O.



Potpis referenta: *Jelena M.*

OSNOVNI SUD U DOBOJU
Zemljišnoknjižna kancelarija

ZK uložak broj: **391 KO SP Orašje** (u ručno vođenoj zemljišnoj knjizi ZK uložak broj 204 KO Orašje)

Podaci za parcelu broj **82/1**


Rbr.	PODACI O NEKRETNINAMA		31.12.1991.	18.03.2005.	Trenutno stanje
1.	Naziv političke opštine / općine		DOBOJ	DOBOJ	DOBOJ
2.	Naziv katastarske opštine / općine		Orašje	Orašje	SP Orašje
3.	Broj zemljišno-knjižnog uložka		204 u ručnoj formi	204 u ručnoj formi	391 elektronska f.
4.	Oznaka nekretnina (opis i površina)		oranica u Orašju površine 10450 m ²	bez promjene	bez promjene
5.	Broj zemljišta	Stari broj parcele	82/1 ↘	"	"
		Novi broj parcele	ZK kancelarija ne raspolaže podatkom	"	"
6.	Vrsta / oblik imovine / svojine		vlasništvo	vlasništvo	vlasništvo
7.	Nosilac prava vlasništva		društveno-državno	društveno-državno	društveno-državno
8.	Nosilac prava raspolaganja		/	/	/
9.	Nosilac prava upravljanja		Državni sekretarijat za poslove narodne odbrane FNRJ	Državni sekretarijat za poslove narodne odbrane FNRJ	Državni sekretarijat za poslove narodne odbrane FNRJ
10.	Nosilac prava korišćenja		/	/	/
11.	Nosilac nekog drugog stvarnog prava		/	/	/
12.	Tereti i ograničenja		/	/	/
13.	Ostale napomene		/	/	/

OSNOVNI SUD DOBOJ
Zemljišnoknjižna kancelarija

ZK uložak broj: **79 KO SP Miljkovac**
podatak za parcelu k.č. broj: 134 MILJKOVAC površine 78384m2

Rbr.	PODACI O NEKRETNINAMA		31.12.1991.	18.03.2005.	Trenutno stanje
1.	Naziv političke opštine / općine		DOBOJ	DOBOJ	DOBOJ
2.	Naziv katastarske opštine / općine		SP MILJKOVAC	SP MILJKOVAC	SP MILJKOVAC
3.	Broj zemljišno-knjižnog uloška		79	79	79
4.	Oznaka nekretnina (opis i površina)		Miljkovac 78384m2	Miljkovac 78384m2	Miljkovac 78384m2
5.	Broj zemljišta	Stari broj parcele	134	134	134
		Novi broj parcele	ZK kancelarija ne raspolaže podatkom	ZK kancelarija ne raspolaže podatkom	ZK kancelarija ne raspolaže podatkom
6.	Vrsta / oblik imovine / svojine		vlasništvo	vlasništvo	vlasništvo
7.	Nosilac prava vlasništva		Opštenarodna imovina	Opštenarodna imovina	Opštenarodna imovina
8.	Nosilac prava raspolaganja		/	/	/
9.	Nosilac prava upravljanja		Državni sekretarijat za poslove narodne odbrane FNRJ	Državni sekretarijat za poslove narodne odbrane FNRJ	Državni sekretarijat za poslove narodne odbrane FNRJ
10.	Nosilac prava korišćenja		/	/	/
11.	Nosilac nekog drugog stvarnog prava		/	/	/
12.	Tereti i ograničenja		/	/	/
13.	Ostale napomene		/	/	/

Редни број	УПИСИ	Примједба
	НЕПОКРЕТНОСТИ А ЛИСТА УКАПИЉЕНЕ СЛ.	
	КАО:	
1.	ОПШТЕНАРОДНА ИМОВИНА" СЛ. 4/11	
	УПИСАН ЈЕ КАО ОРГАН УПРАВЉАЊА:	
2.	ДРЖАВНИ СЕКРЕТАРИЈАТ ЗА ПОСЛОВЕ НАР.	
	ОДБРАНЕ Р.Н. Р.Ј.	

Редни број	А УПИСИ	Износ	Примједба
	ТЕРЕТА НЕМА		
		ОСНОВНИ СУД У ДОВОЈУ ЗЕМЉИШНО КАПИТОНА КАНОЦЕЛАРИЈА ДОВОЈ, 09.09.2009 РЕФЕРЕНТИ	
			

OSNOVNI SUD DOBOJ
Zemljišnoknjižna kancelarija

ZK uložak broj:236 KO SP Miljkovac
podatak za parcelu k.č. broj:133/2 LIVADA PALUČAK površine 7900m2

Rbr.	PODACI O NEKRETNINAMA		31.12.1991.	18.03.2005.	Trenutno stanje
1.	Naziv političke opštine / općine		DOBOJ	DOBOJ	DOBOJ
2.	Naziv katastarske opštine / općine		SP MILJKOVAC	SP MILJKOVAC	SP MILJKOVAC
3.	Broj zemljišno-knjižnog uložka		236	236	236
4.	Oznaka nekretnina (opis i površina)		Livada Palučak 7900m2	Livada palučak 7900m2	Ivada Palučak 7900m2
5.	Broj zemljišta	Stari broj parcele	133/2	133/2	133/2
		Novi broj parcele	ZK kancelarija ne raspolaže podatkom	ZK kancelarija ne raspolaže podatkom	ZK kancelarija ne raspolaže podatkom
6.	Vrsta / oblik imovine / svojine		vlasništvo	vlasništvo	vlasništvo
7.	Nosilac prava vlasništva		Opštenarodna imovina	Opštenarodna imovina	Opštenarodna imovina
8.	Nosilac prava raspolaganja		/	/	/
9.	Nosilac prava upravljanja		Državni sekretarijat za poslove narodne odbrane FNRJ	Državni sekretarijat za poslove narodne odbrane FNRJ	Državni sekretarijat za poslove narodne odbrane FNRJ
10.	Nosilac prava korišćenja		/	/	/
11.	Nosilac nekog drugog stvarnog prava		/	/	/
12.	Tereti i ograničenja		/	/	/
13.	Ostale napomene		/	/	/

Politička općina/opština: **DOBOJ**
 Katastarska općina/opština: **SP DOBOJ**

NAR i RZ BROJ: **4737/09**
 ZK uložak: **3220**

Zemljišnoknjižni izvadak

A

Popisni list

Rbr	Broj zemljišta (parcele)	OZNAKA NEKRETNINA	Površina			Primjedba
			ha	a	m ²	
1.	349/2 ✓	livada Bara-nepl.; livada-nepl.	---	50	82	Dana 09.10.2008. godine preuzeto iz ZK ul. br.1919 iste KO.

B

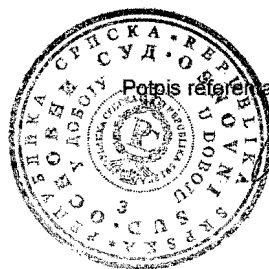
Vlasnički list

Rbr	UPISI	Primjedba
1.	Udio: 1/1 Tip: VLASNIŠTVO DRUŠTVENO-DRŽAVNO VLASNIŠTVO, Adresa: ; JMB: null Pr.28.05.1963.godine Dn-758/63 Na osnovu pravosnažnog rješenja NOO Doboj broj-2599/59,te rješenja br.04/11-26/60 od 22.08.1962.godine uknjiženo je pravo vlasništva na nekretnine A lista. Upisan je kao organ upravljanja: NOO DOBOJ. ✓	Dana 09.10.2008. godine preuzeto iz ZK ul. br.1919 iste KO.

C

Teretni list

Rbr	UPISI	Iznos (KM)	Primjedba
1.	Pr.02.12.1963.godine Dn-1492/63 Na osnovu rješenja Opštine Doboj od 21.06.1960.godine br.26/60 uknjiženo je pravo korištenja u svrhu izgradnje poligona i servisne stanice i senjaka na zemljištu u A listu u korist: SWKRETARIJAT ZA POSLOVE NARODNE ODBRANE FNRJ.		Dana 09.10.2008. godine preuzeto iz ZK ul. br.1919 iste KO.



Potpis referenta: _____

Jelena M.

OSNOVNI SUD U DOBOJU
Zemljišnoknjižna kancelarija

ZK uložak broj: **3220 KO SP Doboj** (u ručno vođenoj zemljišnoj knjizi ZK uložak broj 1919 KO Doboj)
Podaci za parcelu broj **349/2**

Rbr.	PODACI O NEKRETNINAMA		31.12.1991.	18.03.2005.	Trenutno stanje
1.	Naziv političke opštine / općine		DOBOJ	DOBOJ	DOBOJ
2.	Naziv katastarske opštine / općine		Doboj	Doboj	SP Doboj
3.	Broj zemljišno-knjižnog uložka		1919 u ručnoj formi	1919 u ručnoj formi	3220 elektronska f.
4.	Oznaka nekretnina (opis i površina)		livada Bara nepl. površine 5082 m2	bez promjene	bez promjene
5.	Broj zemljišta	Stari broj parcele	349/2 ✓	"	"
		Novi broj parcele	ZK kancelarija ne raspolaže podatkom	"	"
6.	Vrsta / oblik imovine / svojine		vlasništvo	vlasništvo	vlasništvo
7.	Nosilac prava vlasništva		društveno-državno	društveno-državno	društveno-državno
8.	Nosilac prava raspolaganja		/	/	/
9.	Nosilac prava upravljanja		NOO Doboj	NOO Doboj	NOO Doboj
10.	Nosilac prava korišćenja		u svrhu izgradnje poligona i servisne stanice i senjaka u korist: Sekretarijat za poslove narodne odbrane FNRJ	u svrhu izgradnje poligona i servisne stanice i senjaka u korist: Sekretarijat za poslove narodne odbrane FNRJ	u svrhu izgradnje poligona i servisne stanice i senjaka u korist: Sekretarijat za poslove narodne odbrane FNRJ
11.	Nosilac nekog drugog stvarnog prava		/	/	/
12.	Tereti i ograničenja		/	/	/
13.	Ostale napomene		/	/	/

Politička općina/opština: DOBOJ
 Katastarska općina/opština: SP DOBOJ

NAR I RZ BROJ: 4743/09
 ZK uložak: 3298

Zemljišnoknjižni izvadak

A

Popisni list

Rbr	Broj zemljišta (parcele)	OZNAKA NEKRETNINA	Površina			Primjedba
			ha	a	m ²	
1.	1331 ✓	groblje bare; groblje — 92 00	—	92	00	Dana 13.10.2008 godine preuzeto iz Z.K uloška broj 2024 iste K.O.
2.	1333/62 ✓	oranica kosa ; oranica — 18 00	—	18	00	Dana 13.10.2008 godine preuzeto iz Z.K uloška broj 2024 iste K.O.
3.	1333/93 ✓	voćnjak Kosa Brezova; voćnjak 0001 31 52	0001	31	52	Dana 13.10.2008 godine preuzeto iz Z.K uloška broj 2024 iste K.O.
4.	1333/95 ✓	njiva Kosa brezova; njiva — 18 01	—	18	01	Dana 13.10.2008 godine preuzeto iz Z.K uloška broj 2024 iste K.O.
5.	1333/75 ✓	oranica Šušnjar; oranica — 17 50	—	17	50	Dana 13.10.2008 godine preuzeto iz Z.K uloška broj 2024 iste K.O.
6.	378/1 ✓	nopl. Miljkovac; nopl. 0006 26 68	0006	26	68	Dana 13.10.2008 godine preuzeto iz Z.K uloška broj 2024 iste K.O.
7.	618/5 ✓	zgrada; zgrada — 02 74	—	02	74	Dana 13.10.2008 godine preuzeto iz Z.K uloška broj 2024 iste K.O.
8.	1136/5 ✓	šuma Šušnjar; šuma — 34 00	—	34	00	Dana 13.10.2008 godine preuzeto iz Z.K uloška broj 2024 iste K.O.
9.	1333/324 ✓	kuća i dvorište; kuća i dvorište — 03 46	—	03	46	Dana 13.10.2008 godine preuzeto iz Z.K uloška broj 2024 iste K.O.
10.	1333/325 ✓	voćnjak Brezova kosa; voćnjak ? om parcelu pocuvatrali soti 17 29	—	17	29	Dana 13.10.2008 godine preuzeto iz Z.K uloška broj 2024 iste K.O.

11.	1333/326	kuća i dvorište; kuća i dvorište	---	02	27	---	02	27	Dana 13.10.2008 godine preuzeto iz Z.K uloška broj 2024 iste K.O.
12.	1333/327	voćnjak Brezova kosa; voćnjak	---	05	54	---	05	54	Dana 13.10.2008 godine preuzeto iz Z.K uloška broj 2024 iste K.O.
13.	1333/328	kuća; kuća	---	00	16	---	00	16	Dana 13.10.2008 godine preuzeto iz Z.K uloška broj 2024 iste K.O.
14.	1333/333	šuma Brezova kosa; šuma	---	02	75	---	02	75	Dana 13.10.2008 godine preuzeto iz Z.K uloška broj 2024 iste K.O.
15.	1333/334	njiva Brezova kosa; njiva	---	07	25	---	07	25	Dana 13.10.2008 godine preuzeto iz Z.K uloška broj 2024 iste K.O.
16.	1333/335	voćnjak Brezova kosa; voćnjak	---	17	12	---	17	12	Dana 13.10.2008 godine preuzeto iz Z.K uloška broj 2024 iste K.O.
17.	378/2	nepl. Miljkovac; nepl.	---	06	68	---	06	68	Dana 13.10.2008 godine preuzeto iz Z.K uloška broj 2024 iste K.O.
18.	617/10	dvorište; dvorište	---	09	86	---	09	86	Dana 12.11.2008 godine preuzeto iz Z.K uloška broj 2024 iste K.O.

B

Vlasnički list

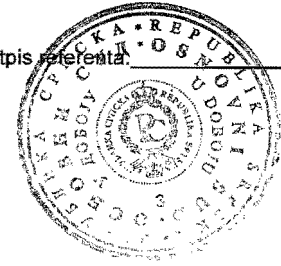
Rbr	UPISI	Primjedba
1.	<p>Udio: 1/1 Tip:VLASNIŠTVO</p> <p>DRUŠTVENO-DRŽAVNO VLASNIŠTVO, Adresa: ;</p> <p>JMB: null</p> <p>Pr. 25.01.1949 godine Dn-34/49</p> <p>na osnovu Rješenja Vojne pošte u Beogradu od 15.01.1949 godine Pev. 2557/48-3 kao i uredbе o knjiženju prava vlasništva na državnoj imovini, uknjiženo je pravo vlasništva na nepokretnosti A lista. Zatim,</p> <p>Pr. 17.03.1959 godine Dn-436/59</p> <p>Na osnovu upustva DSNO - e broj 872 od 10.06.1957 godine a po zahtjevu VP broj 1223-11 Tuzla od 12.03.1959 godine broj 339</p> <p>Upisan je kao organ upravljanja nepokretnina A lista</p> <p>Državni Sekretarijat za poslove narodne odbrane F.N.R.J.</p>	Dana 12.11.2008 godine preuzeto iz Z.K uloška broj 2024 iste K.O.

C

Teretni list

Rbr	UPISI	Iznos (KM)	Primjedba
1.	Tereta nema.		Dana 12.11.2008 godine preuzeto iz Z.K uloška broj 2024 iste K.O.

Potpis referenta.



OSNOVNI SUD DOBOJ
Zemljišnoknjižna kancelarija

ZK uložak broj:3298 KO SP Doboj (u ručno vođenoj Zemljišnoj knjizi ZK uložak broj:2024 KO Doboj)
za parceku k.č. broj:1331 groblje bare površine 9200m2

Rbr.	PODATCI O NEKRETNINAMA		31.12.1991.	18.03.2005.	Trenutno stanje
1.	Naziv političke opštine / općine		DOBOJ	DOBOJ	DOBOJ
2.	Naziv katastarske opštine / općine		Doboj	Doboj	SP Doboj
3.	Broj zemljišno-knjižnog uloška		2024 u ručnoj formi	2024 u ručnoj formi	3298 elektronska f.
4.	Oznaka nekretnina (opis i površina)		Groblje bare površine 9200m2	bez promjene	bez promjene
5.	Broj zemljišta	Stari broj parcele	k.č.1331 ✓	“	“
		Novi broj parcele	ZK kancelarija ne raspolaže podatkom	“	“
6.	Vrsta / oblik imovine / svojine		vlasništvo	vlasništvo	vlasništvo
7.	Nosilac prava vlasništva		Društveno-državno	Društveno-državno	Društveno-državno
8.	Nosilac prava raspolaganja		/	/	/
9.	Nosilac prava upravljanja		Državni sekretarijat za poslove narodne odbrane FNRJ	Državni sekretarijat za poslove narodne odbrane FNRJ	Državni sekretarijat za poslove narodne odbrane FNRJ
10.	Nosilac prava korišćenja		/	/	/
11.	Nosilac nekog drugog stvarnog prava		/	/	/
12.	Tereti i ograničenja		/	/	/
13.	Ostale napomene		/	/	/

OSNOVNI SUD DOBOJ
Zemljišnoknjižna kancelarija

ZK uložak broj:3298 KO SP Doboj (u ručno vođenoj Zemljišnoj knjizi ZK uložak broj:2024 KO Doboj)
za parceku k.č. broj:1333/93 voćnjak Kosa Brezova površine 13152m2

Rbr.	PODATCI O NEKRETNINAMA		31.12.1991.	18.03.2005.	Trenutno stanje
1.	Naziv političke opštine / općine		DOBOJ	DOBOJ	DOBOJ
2.	Naziv katastarske opštine / općine		Doboj	Doboj	SP Doboj
3.	Broj zemljišno-knjižnog uloška		2024 u ručnoj formi	2024 u ručnoj formi	3298 elektronska f.
4.	Oznaka nekretnina (opis i površina)		Voćnjak Kosa Brezova površine 13152m2	bez promjene	bez promjene
5.	Broj zemljišta	Stari broj parcele	k.č.1333/93 ✓	“	“
		Novi broj parcele	ZK kancelarija ne raspolaže podatkom	“	“
6.	Vrsta / oblik imovine / svojine		vlasništvo	vlasništvo	vlasništvo
7.	Nosilac prava vlasništva		Društveno-državno	Društveno-državno	Društveno-državno
8.	Nosilac prava raspolaganja		/	/	/
9.	Nosilac prava upravljanja		Državni sekretarijat za poslove narodne odbrane FNRJ	Državni sekretarijat za poslove narodne odbrane FNRJ	Državni sekretarijat za poslove narodne odbrane FNRJ
10.	Nosilac prava korišćenja		/	/	/
11.	Nosilac nekog drugog stvarnog prava		/	/	/
12.	Tereti i ograničenja		/	/	/
13.	Ostale napomene		/	/	/

OSNOVNI SUD DOBOJ
Zemljišnoknjižna kancelarija

ZK uložak broj:3298 KO SP Doboj (u ručno vođenoj Zemljišnoj knjizi ZK uložak broj:2024 KO Doboj)
za parceku k.č. broj:1333/95 njiva Kosa Brezova površine 1801m2

Rbr.	PODATCI O NEKRETNINAMA		31.12.1991.	18.03.2005.	Trenutno stanje
1.	Naziv političke opštine / općine		DOBOJ	DOBOJ	DOBOJ
2.	Naziv katastarske opštine / općine		Doboj	Doboj	SP Doboj
3.	Broj zemljišno-knjižnog uloška		2024 u ručnoj formi	2024 u ručnoj formi	3298 elektronska f.
4.	Oznaka nekretnina (opis i površina)		njiva Kosa Brezova površine 1801m2	bez promjene	bez promjene
5.	Broj zemljišta	Stari broj parcele	k.č.1333/95 ✓	“	“
		Novi broj parcele	ZK kancelarija ne raspolaže podatkom	“	“
6.	Vrsta / oblik imovine / svojine		vlasništvo	vlasništvo	vlasništvo
7.	Nosilac prava vlasništva		Društveno-državno	Društveno-državno	Društveno-državno
8.	Nosilac prava raspolaganja		/	/	/
9.	Nosilac prava upravljanja		Državni sekretarijat za poslove narodne odbrane FNRJ	Državni sekretarijat za poslove narodne odbrane FNRJ	Državni sekretarijat za poslove narodne odbrane FNRJ
10.	Nosilac prava korišćenja		/	/	/
11.	Nosilac nekog drugog stvarnog prava		/	/	/
12.	Tereti i ograničenja		/	/	/
13.	Ostale napomene		/	/	/

OSNOVNI SUD DOBOJ
Zemljišnoknjižna kancelarija

ZK uložak broj:3298 KO SP Doboj (u ručno vođenoj Zemljišnoj knjizi ZK uložak broj:2024 KO Doboj)
za parceku k.č. broj:1333/75 oranica Šušnjar površine 1750m2

Rbr.	PODATCI O NEKRETNINAMA		31.12.1991.	18.03.2005.	Trenutno stanje
1.	Naziv političke opštine / općine		DOBOJ	DOBOJ	DOBOJ
2.	Naziv katastarske opštine / općine		Doboj	Doboj	SP Doboj
3.	Broj zemljišno-knjižnog uloška		2024 u ručnoj formi	2024 u ručnoj formi	3298 elektronska f.
4.	Oznaka nekretnina (opis i površina)		Oranica Šušnjar površine 11750m2	bez promjene	bez promjene
5.	Broj zemljišta	Stari broj parcele	k.č.1333/75 ✓	“	“
		Novi broj parcele	ZK kancelarija ne raspolaže podatkom	“	“
6.	Vrsta / oblik imovine / svojine		vlasništvo	vlasništvo	vlasništvo
7.	Nosilac prava vlasništva		Društveno-državno	Društveno-državno	Društveno-državno
8.	Nosilac prava raspolaganja		/	/	/
9.	Nosilac prava upravljanja		Državni sekretarijat za poslove narodne odbrane FNRJ	Državni sekretarijat za poslove narodne odbrane FNRJ	Državni sekretarijat za poslove narodne odbrane FNRJ
10.	Nosilac prava korišćenja		/	/	/
11.	Nosilac nekog drugog stvarnog prava		/	/	/
12.	Tereti i ograničenja		/	/	/
13.	Ostale napomene		/	/	/

OSNOVNI SUD DOBOJ
Zemljišnoknjižna kancelarija

ZK uložak broj:3298 KO SP Doboj (u ručno vođenoj Zemljišnoj knjizi ZK uložak broj:2024 KO Doboj)
za parceku k.č. broj:378/1 neplodno Miljkovac površine 62668m2

Rbr.	PODATCI O NEKRETNINAMA		31.12.1991.	18.03.2005.	Trenutno stanje
1.	Naziv političke opštine / općine		DOBOJ	DOBOJ	DOBOJ
2.	Naziv katastarske opštine / općine		Doboj	Doboj	SP Doboj
3.	Broj zemljišno-knjižnog uložka		2024 u ručnoj formi	2024 u ručnoj formi	3298 elektronska f.
4.	Oznaka nekretnina (opis i površina)		Neplodno Miljkovac površine 62668m2	bez promjene	bez promjene
5.	Broj zemljišta	Stari broj parcele	k.č.378/1 /	“	“
		Novi broj parcele	ZK kancelarija ne raspolaže podatkom	“	“
6.	Vrsta / oblik imovine / svojine		vlasništvo	vlasništvo	vlasništvo
7.	Nosilac prava vlasništva		Društveno-državno	Društveno-državno	Društveno-državno
8.	Nosilac prava raspolaganja		/	/	/
9.	Nosilac prava upravljanja		Državni sekretarijat za poslove narodne odbrane FNRJ	Državni sekretarijat za poslove narodne odbrane FNRJ	Državni sekretarijat za poslove narodne odbrane FNRJ
10.	Nosilac prava korišćenja		/	/	/
11.	Nosilac nekog drugog stvarnog prava		/	/	/
12.	Tereti i ograničenja		/	/	/
13.	Ostale napomene		/	/	/

OSNOVNI SUD DOBOJ
Zemljišnoknjižna kancelarija

ZK uložak broj:3298 KO SP Doboj (u ručno vođenoj Zemljišnoj knjizi ZK uložak broj:2024 KO Doboj)
za parceku k.č. broj:618/5 zgrada površine 274m2

Rbr.	PODATCI O NEKRETNINAMA		31.12.1991.	18.03.2005.	Trenutno stanje
1.	Naziv političke opštine / općine		DOBOJ	DOBOJ	DOBOJ
2.	Naziv katastarske opštine / općine		Doboj	Doboj	SP Doboj
3.	Broj zemljišno-knjižnog uložka		2024 u ručnoj formi	2024 u ručnoj formi	3298 elektronska f.
4.	Oznaka nekretnina (opis i površina)		zgrada površine 274m2	bez promjene	bez promjene
5.	Broj zemljišta	Stari broj parcele	k.č.618/5 ✓	“	“
		Novi broj parcele	ZK kancelarija ne raspolaže podatkom	“	“
6.	Vrsta / oblik imovine / svojine		vlasništvo	vlasništvo	vlasništvo
7.	Nosilac prava vlasništva		Društveno-državno	Društveno-državno	Društveno-državno
8.	Nosilac prava raspolaganja		/	/	/
9.	Nosilac prava upravljanja		Državni sekretarijat za poslove narodne odbrane FNRJ	Državni sekretarijat za poslove narodne odbrane FNRJ	Državni sekretarijat za poslove narodne odbrane FNRJ
10.	Nosilac prava korišćenja		/	/	/
11.	Nosilac nekog drugog stvarnog prava		/	/	/
12.	Tereti i ograničenja		/	/	/
13.	Ostale napomene		/	/	/

OSNOVNI SUD DOBOJ
Zemljišnoknjižna kancelarija

ZK uložak broj:3298 KO SP Doboj (u ručno vođenoj Zemljišnoj knjizi ZK uložak broj:2024 KO Doboj)
za parceku k.č. broj:1136/5 šuma Šušnjar površine 3400m2

Rbr.	PODATCI O NEKRETNINAMA		31.12.1991.	18.03.2005.	Trenutno stanje
1.	Naziv političke opštine / općine		DOBOJ	DOBOJ	DOBOJ
2.	Naziv katastarske opštine / općine		Doboj	Doboj	SP Doboj
3.	Broj zemljišno-knjižnog uložka		2024 u ručnoj formi	2024 u ručnoj formi	3298 elektronska f.
4.	Oznaka nekretnina (opis i površina)		Šuma Šušnjar površine 3400m2	bez promjene	bez promjene
5.	Broj zemljišta	Stari broj parcele	k.č.1136/5 ✓	“	“
		Novi broj parcele	ZK kancelarija ne raspolaže podatkom	“	“
6.	Vrsta / oblik imovine / svojine		vlasništvo	vlasništvo	vlasništvo
7.	Nosilac prava vlasništva		Društveno-državno	Društveno-državno	Društveno-državno
8.	Nosilac prava raspolaganja		/	/	/
9.	Nosilac prava upravljanja		Državni sekretarijat za poslove narodne odbrane FNRJ	Državni sekretarijat za poslove narodne odbrane FNRJ	Državni sekretarijat za poslove narodne odbrane FNRJ
10.	Nosilac prava korišćenja		/	/	/
11.	Nosilac nekog drugog stvarnog prava		/	/	/
12.	Tereti i ograničenja		/	/	/
13.	Ostale napomene		/	/	/

OSNOVNI SUD DOBOJ
Zemljišnoknjižna kancelarija

ZK uložak broj:3298 KO SP Doboj (u ručno vođenoj Zemljišnoj knjizi ZK uložak broj:2024 KO Doboj)
za parceku k.č. broj:1333/324 kuća I dvorište površine 346m2

Rbr.	PODATCI O NEKRETNINAMA		31.12.1991.	18.03.2005.	Trenutno stanje
1.	Naziv političke opštine / općine		DOBOJ	DOBOJ	DOBOJ
2.	Naziv katastarske opštine / općine		Doboj	Doboj	SP Doboj
3.	Broj zemljišno-knjižnog uložka		2024 u ručnoj formi	2024 u ručnoj formi	3298 elektronska f.
4.	Oznaka nekretnina (opis i površina)		Kuća i dvorište površine 346m2	bez promjene	bez promjene
5.	Broj zemljišta	Stari broj parcele	k.č.1333/324 ✓	“	“
		Novi broj parcele	ZK kancelarija ne raspolaže podatkom	“	“
6.	Vrsta / oblik imovine / svojine		vlasništvo	vlasništvo	vlasništvo
7.	Nosilac prava vlasništva		Društveno-državno	Društveno-državno	Društveno-državno
8.	Nosilac prava raspolaganja		/	/	/
9.	Nosilac prava upravljanja		Državni sekretarijat za poslove narodne odbrane FNRJ	Državni sekretarijat za poslove narodne odbrane FNRJ	Državni sekretarijat za poslove narodne odbrane FNRJ
10.	Nosilac prava korišćenja		/	/	/
11.	Nosilac nekog drugog stvarnog prava		/	/	/
12.	Tereti i ograničenja		/	/	/
13.	Ostale napomene		/	/	/

OSNOVNI SUD DOBOJ
Zemljišnoknjižna kancelarija

ZK uložak broj:3298 KO SP Doboj (u ručno vođenoj Zemljišnoj knjizi ZK uložak broj:2024 KO Doboj)
za parceku k.č. broj:1333/326 kuća i dvorište površine 1729m2

Rbr.	PODATCI O NEKRETNINAMA		31.12.1991.	18.03.2005.	Trenutno stanje
1.	Naziv političke opštine / općine		DOBOJ	DOBOJ	DOBOJ
2.	Naziv katastarske opštine / općine		Doboj	Doboj	SP Doboj
3.	Broj zemljišno-knjižnog uložka		2024 u ručnoj formi	2024 u ručnoj formi	3298 elektronska f.
4.	Oznaka nekretnina (opis i površina)		Kuća i dvorište površine 227m2	bez promjene	bez promjene
5.	Broj zemljišta	Stari broj parcele	k.č.1333/326	“	“
		Novi broj parcele	ZK kancelarija ne raspolaže podatkom	“	“
6.	Vrsta / oblik imovine / svojine		vlasništvo	vlasništvo	vlasništvo
7.	Nosilac prava vlasništva		Društveno-državno	Društveno-državno	Društveno-državno
8.	Nosilac prava raspolaganja		/	/	/
9.	Nosilac prava upravljanja		Državni sekretarijat za poslove narodne odbrane FNRJ	Državni sekretarijat za poslove narodne odbrane FNRJ	Državni sekretarijat za poslove narodne odbrane FNRJ
10.	Nosilac prava korišćenja		/	/	/
11.	Nosilac nekog drugog stvarnog prava		/	/	/
12.	Tereti i ograničenja		/	/	/
13.	Ostale napomene		/	/	/

OSNOVNI SUD DOBOJ
Zemljišnoknjižna kancelarija

ZK uložak broj:3298 KO SP Doboj (u ručno vođenoj Zemljišnoj knjizi ZK uložak broj:2024 KO Doboj)
za parceku k.č. broj:1333/328 kuća površine 16m2

Rbr.	PODATCI O NEKRETNINAMA		31.12.1991.	18.03.2005.	Trenutno stanje
1.	Naziv političke opštine / općine		DOBOJ	DOBOJ	DOBOJ
2.	Naziv katastarske opštine / općine		Doboj	Doboj	SP Doboj
3.	Broj zemljišno-knjižnog uloška		2024 u ručnoj formi	2024 u ručnoj formi	3298 elektronska f.
4.	Oznaka nekretnina (opis i površina)		kuća površine 16m2	bez promjene	bez promjene
5.	Broj zemljišta	Stari broj parcele	k.č.1333/328 ✓	“	“
		Novi broj parcele	ZK kancelarija ne raspolaže podatkom	“	“
6.	Vrsta / oblik imovine / svojine		vlasništvo	vlasništvo	vlasništvo
7.	Nosilac prava vlasništva		Društveno-državno	Društveno-državno	Društveno-državno
8.	Nosilac prava raspolaganja		/	/	/
9.	Nosilac prava upravljanja		Državni sekretarijat za poslove narodne odbrane FNRJ	Državni sekretarijat za poslove narodne odbrane FNRJ	Državni sekretarijat za poslove narodne odbrane FNRJ
10.	Nosilac prava korišćenja		/	/	/
11.	Nosilac nekog drugog stvarnog prava		/	/	/
12.	Tereti i ograničenja		/	/	/
13.	Ostale napomene		/	/	/

OSNOVNI SUD DOBOJ
Zemljišnoknjižna kancelarija

ZK uložak broj:3298 KO SP Doboj (u ručno vođenoj Zemljišnoj knjizi ZK uložak broj:2024 KO Doboj)
za parceku k.č. broj:1333/333 šuma Brezova kosa površine 275m2

Rbr.	PODATCI O NEKRETNINAMA		31.12.1991.	18.03.2005.	Trenutno stanje
1.	Naziv političke opštine / općine		DOBOJ	DOBOJ	DOBOJ
2.	Naziv katastarske opštine / općine		Doboj	Doboj	SP Doboj
3.	Broj zemljišno-knjižnog uložka		2024 u ručnoj formi	2024 u ručnoj formi	3298 elektronska f.
4.	Oznaka nekretnina (opis i površina)		Šuma Brezova kosa površine 275m2	bez promjene	bez promjene
5.	Broj zemljišta	Stari broj parcele	k.č.1333/333 ✓	“	“
		Novi broj parcele	ZK kancelarija ne raspolaže podatkom	“	“
6.	Vrsta / oblik imovine / svojine		vlasništvo	vlasništvo	vlasništvo
7.	Nosilac prava vlasništva		Društveno-državno	Društveno-državno	Društveno-državno
8.	Nosilac prava raspolaganja		/	/	/
9.	Nosilac prava upravljanja		Državni sekretarijat za poslove narodne odbrane FNRJ	Državni sekretarijat za poslove narodne odbrane FNRJ	Državni sekretarijat za poslove narodne odbrane FNRJ
10.	Nosilac prava korišćenja		/	/	/
11.	Nosilac nekog drugog stvarnog prava		/	/	/
12.	Tereti i ograničenja		/	/	/
13.	Ostale napomene		/ \	/	/

OSNOVNI SUD DOBOJ
Zemljišnoknjižna kancelarija

ZK uložak broj:3298 KO SP Doboj (u ručno vođenoj Zemljišnoj knjizi ZK uložak broj:2024 KO Doboj)
za parceku k.č. broj:1333/334 šuma Brezova kosa površine 725m2

Rbr.	PODATCI O NEKRETNINAMA		31.12.1991.	18.03.2005.	Trenutno stanje
1.	Naziv političke opštine / općine		DOBOJ	DOBOJ	DOBOJ
2.	Naziv katastarske opštine / općine		Doboj	Doboj	SP Doboj
3.	Broj zemljišno-knjižnog uložka		2024 u ručnoj formi	2024 u ručnoj formi	3298 elektronska f.
4.	Oznaka nekretnina (opis i površina)		Šuma Brezova kosa površine 725m2	bez promjene	bez promjene
5.	Broj zemljišta	Stari broj parcele	k.č.1333/334 /	“	“
		Novi broj parcele	ZK kancelarija ne raspolaže podatkom	“	“
6.	Vrsta / oblik imovine / svojine		vlasništvo	vlasništvo	vlasništvo
7.	Nosilac prava vlasništva		Društveno-državno	Društveno-državno	Društveno-državno
8.	Nosilac prava raspolaganja		/	/	/
9.	Nosilac prava upravljanja		Državni sekretarijat za poslove narodne odbrane FNRJ	Državni sekretarijat za poslove narodne odbrane FNRJ	Državni sekretarijat za poslove narodne odbrane FNRJ
10.	Nosilac prava korišćenja		/	/	/
11.	Nosilac nekog drugog stvarnog prava		/	/	/
12.	Tereti i ograničenja		/	/	/
13.	Ostale napomene		/	/	/

OSNOVNI SUD DOBOJ
Zemljišnoknjižna kancelarija

ZK uložak broj:3298 KO SP Doboj (u ručno vođenoj Zemljišnoj knjizi ZK uložak broj:2024 KO Doboj)
za parceku k.č. broj:1333/335 šuma Brezova kosa površine 1712m2

Rbr.	PODATCI O NEKRETNINAMA		31.12.1991.	18.03.2005.	Trenutno stanje
1.	Naziv političke opštine / općine		DOBOJ	DOBOJ	DOBOJ
2.	Naziv katastarske opštine / općine		Doboj	Doboj	SP Doboj
3.	Broj zemljišno-knjižnog uloška		2024 u ručnoj formi	2024 u ručnoj formi	3298 elektronska f.
4.	Oznaka nekretnina (opis i površina)		Šuma Brezova kosa površine 1712m2	bez promjene	bez promjene
5.	Broj zemljišta	Stari broj parcele	k.č.1333/335	“	“
		Novi broj parcele	ZK kancelarija ne raspolaže podatkom	“	“
6.	Vrsta / oblik imovine / svojine		vlasništvo	vlasništvo	vlasništvo
7.	Nosilac prava vlasništva		Društveno-državno	Društveno-državno	Društveno-državno
8.	Nosilac prava raspolaganja		/	/	/
9.	Nosilac prava upravljanja		Državni sekretarijat za poslove narodne odbrane FNRJ	Državni sekretarijat za poslove narodne odbrane FNRJ	Državni sekretarijat za poslove narodne odbrane FNRJ
10.	Nosilac prava korišćenja		/	/	/
11.	Nosilac nekog drugog stvarnog prava		/	/	/
12.	Tereti i ograničenja		/	/	/
13.	Ostale napomene		/	/	/

OSNOVNI SUD DOBOJ
Zemljišnoknjižna kancelarija

ZK uložak broj:3298 KO SP Doboj (u ručno vođenoj Zemljišnoj knjizi ZK uložak broj:2024 KO Doboj)
za parceku k.č. broj:378/2 neplodno Miljkovac površine 668m2

Rbr.	PODATCI O NEKRETNINAMA		31.12.1991.	18.03.2005.	Trenutno stanje
1.	Naziv političke opštine / općine		DOBOJ	DOBOJ	DOBOJ
2.	Naziv katastarske opštine / općine		Doboj	Doboj	SP Doboj
3.	Broj zemljišno-knjižnog uložka		2024 u ručnoj formi	2024 u ručnoj formi	3298 elektronska f.
4.	Oznaka nekretnina (opis i površina)		Neplodno Miljkovac površine 668m2	bez promjene	bez promjene
5.	Broj zemljišta	Stari broj parcele	k.č.378/2 ✓	“	“
		Novi broj parcele	ZK kancelarija ne raspolaže podatkom	“	“
6.	Vrsta / oblik imovine / svojine		vlasništvo	vlasništvo	vlasništvo
7.	Nosilac prava vlasništva		Društveno-državno	Društveno-državno	Društveno-državno
8.	Nosilac prava raspolaganja		/	/	/
9.	Nosilac prava upravljanja		Državni sekretarijat za poslove narodne odbrane FNRJ	Državni sekretarijat za poslove narodne odbrane FNRJ	Državni sekretarijat za poslove narodne odbrane FNRJ
10.	Nosilac prava korišćenja		/	/	/
11.	Nosilac nekog drugog stvarnog prava		/	/	/
12.	Tereti i ograničenja		/	/	/
13.	Ostale napomene		/	/	/

OSNOVNI SUD DOBOJ
Zemljišnoknjižna kancelarija

ZK uložak broj:3298 KO SP Doboj (u ručno vođenoj Zemljišnoj knjizi ZK uložak broj:2024 KO Doboj)
za parceku k.č. broj:617/10 dvorište površine 986m2

Rbr.	PODATCI O NEKRETNINAMA		31.12.1991.	18.03.2005.	Trenutno stanje
1.	Naziv političke opštine / općine		DOBOJ	DOBOJ	DOBOJ
2.	Naziv katastarske opštine / općine		Doboj	Doboj	SP Doboj
3.	Broj zemljišno-knjižnog uložka		2024 u ručnoj formi	2024 u ručnoj formi	3298 elektronska f.
4.	Oznaka nekretnina (opis i površina)		Dvorište površine 986m2	bez promjene	bez promjene
5.	Broj zemljišta	Stari broj parcele	k.č.617/10 ✓	“	“
		Novi broj parcele	ZK kancelarija ne raspolaže podatkom	“	“
6.	Vrsta / oblik imovine / svojine		vlasništvo	vlasništvo	vlasništvo
7.	Nosilac prava vlasništva		Društveno-državno	Društveno-državno	Društveno-državno
8.	Nosilac prava raspolaganja		/	/	/
9.	Nosilac prava upravljanja		Državni sekretarijat za poslove narodne odbrane FNRJ	Državni sekretarijat za poslove narodne odbrane FNRJ	Državni sekretarijat za poslove narodne odbrane FNRJ
10.	Nosilac prava korišćenja		/	/	/
11.	Nosilac nekog drugog stvarnog prava		/	/	/
12.	Tereti i ograničenja		/	/	/
13.	Ostale napomene		/	/	/

Politička općina/opština: DOBOJ
Katastarska općina/opština: SP DOBOJ

NAR i RZ BROJ: 4694/09
ZK uložak: 2918

Zemljišnoknjižni izvadak

A

Popisni list

Rbr	Broj zemljišta (parcele)	OZNAKA NEKRETNINA	Površina			Primjedba
			ha	a	m ²	
1.	247/11 ✓	kuća br.2 i kućište; kuća i kućište — 01 46	—	01	46	Dana 29.09.2008.god. preuzeto iz zk ul broj 2707 iste k.o.
2.	247/18 ✓	dvorište; dvorište — 02 88	—	02	88	Dana 29.09.2008.god. preuzeto iz zk ul broj 2707 iste k.o.

B

Vlasnički list

Rbr	UPISI	Primjedba
1.	Udio: 1/1 Tip:VLASNIŠTVO DRUŠTVENO-DRŽAVNO VLASNIŠTVO, Adresa: ; JMB: null Pr.23.11.1964.god. Dn. 1996/64. Na osnovu ugovora o kupnji br.Ov: 1377/64 uknjiženo je pravo vlasništva na nekretnine A lista.Zatim, Pr.06.11.1970.god. Dn. 1033/70. Na osnovu pravosnažnog Rješenja SO-e Doboj od 08.04.1970.god. br.02/7-1545/66, te ugovora o prenosu od 21.04.1964.god. upisan je kao nosioc prava korištenja na nep.A lista: SFRJ-Državni sekretarijat za narodnu odbranu Beograd.	Dana 29.09.2008.god. preuzeto iz zk ul broj 2707 iste k.o.

C

Teretni list

Rbr	UPISI	Iznos (KM)	Primjedba
1.	Tereta nema.		Dana 29.09.2008.god. preuzeto iz zk ul broj 2707 iste k.o.



Podpis agenta:

Televa M.

OSNOVNI SUD U DOBOJU
Zemljišnoknjižna kancelarija

ZK uložak broj: **2918 KO SP Doboj** (u ručno vođenoj zemljišnoj knjizi ZK uložak broj 2707 KO Doboj)
Podaci za parcelu broj **247/18**

Rbr.	PODACI O NEKRETNINAMA		31.12.1991.	18.03.2005.	Trenutno stanje
1.	Naziv političke opštine / općine		DOBOJ	DOBOJ	DOBOJ
2.	Naziv katastarske opštine / općine		Doboj	Doboj	SP Doboj
3.	Broj zemljišno-knjižnog uložka		2707 u ručnoj formi	2707 u ručnoj formi	2918 elektronska f.
4.	Oznaka nekretnina (opis i površina)		dvorište površine 288 m2	bez promjene	bez promjene
5.	Broj zemljišta	Stari broj parcele	247/18	"	"
		Novi broj parcele	ZK kancelarija ne raspolaže podatkom	"	"
6.	Vrsta / oblik imovine / svojine		vlasništvo	vlasništvo	vlasništvo
7.	Nosilac prava vlasništva		društveno-državno	društveno-državno	društveno-državno
8.	Nosilac prava raspolaganja		/	/	/
9.	Nosilac prava upravljanja		/	/	/
10.	Nosilac prava korišćenja		SFRJ-Državni sekretarijat za narodnu odbranu Beograd	SFRJ-Državni sekretarijat za narodnu odbranu Beograd	SFRJ-Državni sekretarijat za narodnu odbranu Beograd
11.	Nosilac nekog drugog stvarnog prava		/	/	/
12.	Tereti i ograničenja		/	/	/
13.	Ostale napomene		/	/	/

OSNOVNI SUD U DOBOJU
Zemljišnoknjižna kancelarija

ZK uložak broj: **2918 KO SP Doboj** (u ručno vođenoj zemljišnoj knjizi ZK uložak broj 2707 KO Doboj)

Podaci za parcelu broj **247/11**

Rbr.	PODACI O NEKRETNINAMA		31.12.1991.	18.03.2005.	Trenutno stanje
1.	Naziv političke opštine / općine		DOBOJ	DOBOJ	DOBOJ
2.	Naziv katastarske opštine / općine		Doboj	Doboj	SP Doboj
3.	Broj zemljišno-knjižnog uloška		2707 u ručnoj formi	2707 u ručnoj formi	2918 elektronska f.
4.	Oznaka nekretnina (opis i površina)		kuća br. 2 i kućište površine 146 m ²	bez promjene	bez promjene
5.	Broj zemljišta	Stari broj parcele	247/11 ✓	"	"
		Novi broj parcele	ZK kancelarija ne raspolaže podatkom	"	"
6.	Vrsta / oblik imovine / svojine		vlasništvo	vlasništvo	vlasništvo
7.	Nosilac prava vlasništva		društveno-državno	društveno-državno	društveno-državno
8.	Nosilac prava raspolaganja		/	/	/
9.	Nosilac prava upravljanja		/	/	/
10.	Nosilac prava korišćenja		SFRJ-Državni sekretarijat za narodnu odbranu Beograd	SFRJ-Državni sekretarijat za narodnu odbranu Beograd	SFRJ-Državni sekretarijat za narodnu odbranu Beograd
11.	Nosilac nekog drugog stvarnog prava		/	/	/
12.	Tereti i ograničenja		/	/	/
13.	Ostale napomene		/	/	/

Редни број	УПИСИ	Примједба
	НЕПОКРЕТНЕ И ЛИСТА УЧУВАНЕ СУ	
	КАО:	
1.	"ОПШТЕНАРОДНА ИМОВИНА" СА СЈЕДИНОМ: 1/1	
	УПИСАН ЈЕ КАО ОРГАН УПРАВЉАЊА;	
2.	ДРЖАВНИ СЕКРЕТАРИЈАТ ЗА ПОСЛОВЕ НАР	
	ОДБРАНЕ БЕОГРАД	

OSNOVNI SUD DOBOJ
Zemljišnoknjižna kancelarija

ZK uložak broj: **71 KO SP Miljkovac**
podatak za parcelu k.č. broj:133/1 LIVADA PALUČAK u Miljkovcu površine 5700m2

Rbr.	PODACI O NEKRETNINAMA		31.12.1991.	18.03.2005.	Trenutno stanje
1.	Naziv političke opštine / općine		DOBOJ	DOBOJ	DOBOJ
2.	Naziv katastarske opštine / općine		SP MILJKOVAC	SP MILJKOVAC	SP MILJKOVAC
3.	Broj zemljišno-knjižnog uložka		71	71	71
4.	Oznaka nekretnina (opis i površina)		Livada Palučak u Miljkovcu 5700m2	Livada palučak u Miljkovcu 5700m2	Ivada Palučak u Milkovcu 5700m2
5.	Broj zemljišta	Stari broj parcele	133/1	133/1	133/1
		Novi broj parcele	ZK kancelarija ne raspolaže podatkom	ZK kancelarija ne raspolaže podatkom	ZK kancelarija ne raspolaže podatkom
6.	Vrsta / oblik imovine / svojine		vlasništvo	vlasništvo	vlasništvo
7.	Nosilac prava vlasništva		Opštenarodna imovina	Opštenarodna imovina	Opštenarodna imovina
8.	Nosilac prava raspolaganja		/	/	/
9.	Nosilac prava upravljanja		Državni sekretarijat za poslove narodne odbrane Beograd	Državni sekretarijat za poslove narodne odbrane Beograd	Državni sekretarijat za poslove narodne odbrane Beograd
10.	Nosilac prava korišćenja		/	/	/
11.	Nosilac nekog drugog stvarnog prava		/	/	/
12.	Tereti i ograničenja		/	/	/
13.	Ostale napomene		/	/	/

Politička općina/opština: DOBOJ
Katastarska općina/opština: SP ORAŠJE

NAR i RZ BROJ: 4692/09

ZK uložak: 406

Zemljišnoknjižni izvadak

A

Popisni list

Rbr	Broj zemljišta (parcele)	OZNAKA NEKRETNINA	Površina			Primjedba
			ha	a	m ²	
1.	96/1 ✓	oranica Selište; oranica 0001 35 90	0001	35	90	Dana 24.09.2008.god. preuzeto iz zk ul broj 38 iste k.o.

B


Vlasnički list

Rbr	UPISI	Primjedba
1.	Udio: 1/1 Tip: VLASNIŠTVO DRUŠTVENO-DRŽAVNO VLASNIŠTVO, Adresa: ; JMB: null Pr.28.09.1953.god. Dn. 346/53. Na osnovu Rješenja S.N.O. Doboj od 21.03.1953.god. br. 7/53 uknjiženo je pravo vlasništva na nekretnine A lista. Upisan je kao organ upravljanja: Državni sekretarijat za poslove nar.odbrane F.N.R.J. Beograd.	Dana 24.09.2008.god. preuzeto iz zk ul broj 38 iste k.o.

C

Teretni list

Rbr	UPISI	Iznos (KM)	Primjedba
1.	Tereta nema.		Dana 24.09.2008.god. preuzeto iz zk ul broj 38 iste k.o.



Teleuadl.

OSNOVNI SUD U DOBOJU
Zemljišnoknjižna kancelarija

ZK uložak broj: **406 KO SP Orašje** (u ručno vođenoj zemljišnoj knjizi ZK uložak broj 38 KO Orašje)
Podaci za parcelu broj **96/1**

Rbr.	PODACI O NEKRETNINAMA		31.12.1991.	18.03.2005.	Trenutno stanje
1.	Naziv političke opštine / općine		DOBOJ	DOBOJ	DOBOJ
2.	Naziv katastarske opštine / općine		Orašje	Orašje	SP Orašje
3.	Broj zemljišno-knjižnog uložka		38 u ručnoj formi	38 u ručnoj formi	406 elektronska f.
4.	Oznaka nekretnina (opis i površina)		oranica Selište površine 13590 m ²	bez promjene	bez promjene
5.	Broj zemljišta	Stari broj parcele	96/1	"	"
		Novi broj parcele	ZK kancelarija ne raspolaže podatkom	"	"
6.	Vrsta / oblik imovine / svojine		vlasništvo	vlasništvo	vlasništvo
7.	Nosilac prava vlasništva		društveno-državno	društveno-državno	društveno-državno
8.	Nosilac prava raspolaganja		/	/	/
9.	Nosilac prava upravljanja		Državni sekretarijat za poslove narodne odbrane FNRJ Beograd	Državni sekretarijat za poslove narodne odbrane FNRJ Beograd	Državni sekretarijat za poslove narodne odbrane FNRJ Beograd
10.	Nosilac prava korišćenja		/	/	/
11.	Nosilac nekog drugog stvarnog prava		/	/	/
12.	Tereti i ograničenja		/	/	/
13.	Ostale napomene		/	/	/

Politička općina/opština: DOBOJ
 Katastarska općina/opština: SP DOBOJ

NAR i RZ BROJ: 4691/09
 ZK uložak: 376

Zemljišnoknjižni izvadak

A

Popisni list

Rbr	Broj zemljišta (parcele)	OZNAKA NEKRETNINA	Površina			Primjedba
			ha	a	m ²	
1.	1145	ostala nepl. zemlj.; ostala nepl. zemlj. 0021 41 07	0021	41	07	Dana 16.12.2005.godine preuzeto iz zk ul broj 697 iste k.o.
2.	1129/2	oranica Šušnjari; oranica --- 07 60	---	07	60	Dana 16.12.2005.godine preuzeto iz zk ul broj 697 iste k.o.
3.	1227/4	nepl. Bara; neplodno --- 44 86	---	44	86	Dana 16.12.2005.godine preuzeto iz zk ul broj 697 iste k.o.
4.	1227/6	neplodno; neplodno --- 04 71	---	04	71	Dana 16.12.2005.godine preuzeto iz zk ul broj 697 iste k.o.

A2

Drugi dio - upisi

Rbr	UPISI	Primjedba
1.	Pr.16.12.2005. Dn.824/05. Na osnovu Rješenja o ispravci greške nastale u postupku preuzimanja starog zk stanja u elektronski zemljišnoknjižni sistem otpisuje se parcela 1145 iz zk ul.6 u zk ul.376, KO Doboju.	

B


Vlasnički list

Rbr	UPISI	Primjedba
1.	Udio: 1/1 Tip:VLASNIŠTVO DRUŠTVENO-DRŽAVNO VLASNIŠTVO, Adresa: ; JMB: null Pr.14.05.1951. Dn.71/51 Na osnovu rješenja Gradske eksprop. komisije u Doboju od 05.09.1949. Pov.109/49 nepokretnine A lista uknjižene su kao DRŽAVNO VLASNIŠTVO. Upisan je kao organ upravljanja : Ministarstvo narodne odbrane - Vojna pošta 1089-7 Beograd.	Dana 16.12.2005.godine preuzeto iz zk ul broj 697 iste k.o.

C

Teretni list

Rbr.	UPISI	Iznos (KM)	Primjedba
1.	Tereta nema.		Dana 16.12.2005.godine preuzeto iz zk ul broj 697 iste k.o.



OSNOVNI SUD DOBOJ
Zemljišnoknjižna kancelarija

ZK uložak broj:376 KO SP Doboj (u ručno vođenoj Zemljišnoj knjizi ZK uložak broj:697 KO Doboj)
za parceku k.č. broj:1227/6 neplodno površine 471m²

Rbr.	PODATCI O NEKRETNINAMA		31.12.1991.	18.03.2005.	Trenutno stanje
1.	Naziv političke opštine / općine		DOBOJ	DOBOJ	DOBOJ
2.	Naziv katastarske opštine / općine		Doboj	Doboj	SP Doboj
3.	Broj zemljišno-knjižnog uložka		679 u ručnoj formi	679 u ručnoj formi	376 elektronska f.
4.	Oznaka nekretnina (opis i površina)		neplodno površine 471m ²	bez promjene	bez promjene
5.	Broj zemljišta	Stari broj parcele	k.č.1227/6 ✓	“	“
		Novi broj parcele	ZK ne raspolaže podatkom	“	“
6.	Vrsta / oblik imovine / svojine		vlasništvo	vlasništvo	vlasništvo
7.	Nosilac prava vlasništva		Društveno-državno	Društveno-državno	Društveno-državno
8.	Nosilac prava raspolaganja		/	/	/
9.	Nosilac prava upravljanja		Ministarstvo narodne odbrane Vojna pošta 1089-7 Beograd	Ministarstvo narodne odbrane Vojna pošta 1089-7 Beograd	Ministarstvo narodne odbrane Vojna pošta 1089-7 Beograd
10.	Nosilac prava korišćenja		/	/	/
11.	Nosilac nekog drugog stvarnog prava		/	/	/
12.	Tereti i ograničenja		/	/	/
13.	Ostale napomene		/	/	/

OSNOVNI SUD DOBOJ
Zemljišnoknjižna kancelarija

ZK uložak broj:376 KO SP Doboj (u ručno vođenoj Zemljišnoj knjizi ZK uložak broj:697 KO Doboj)
za parceku k.č. broj:1227/4 neplodno BARA površine 4486m2

Rbr.	PODATCI O NEKRETNINAMA		31.12.1991.	18.03.2005.	Trenutno stanje
1.	Naziv političke opštine / općine		DOBOJ	DOBOJ	DOBOJ
2.	Naziv katastarske opštine / općine		Doboj	Doboj	SP Doboj
3.	Broj zemljišno-knjižnog uloška		679 u ručnoj formi	679 u ručnoj formi	376 elektronska f.
4.	Oznaka nekretnina (opis i površina)		neplodno BARA površine 4486m2	bez promjene	bez promjene
5.	Broj zemljišta	Stari broj parcele	k.č.1227/4 ✓	“	“
		Novi broj parcele	ZK ne raspolaže podatkom	“	“
6.	Vrsta / oblik imovine / svojine		vlasništvo	vlasništvo	vlasništvo
7.	Nosilac prava vlasništva		Društveno-državno	Društveno-državno	Društveno-državno
8.	Nosilac prava raspolaganja		/	/	/
9.	Nosilac prava upravljanja		Ministarstvo narodne odbrane Vojna pošta 1089-7 Beograd	Ministarstvo narodne odbrane Vojna pošta 1089-7 Beograd	Ministarstvo narodne odbrane Vojna pošta 1089-7 Beograd
10.	Nosilac prava korišćenja		/	/	/
11.	Nosilac nekog drugog stvarnog prava		/	/	/
12.	Tereti i ograničenja		/	/	/
13.	Ostale napomene		/	/	/

OSNOVNI SUD DOBOJ
Zemljišnoknjižna kancelarija

ZK uložak broj:376 KO SP Doboj (u ručno vođenoj Zemljišnoj knjizi ZK uložak broj:697 KO Doboj)
za parceku k.č. broj:1129/2 oranica ŠUŠNJARI površine 760m2

Rbr.	PODATCI O NEKRETNINAMA		31.12.1991.	18.03.2005.	Trenutno stanje
1.	Naziv političke opštine / općine		DOBOJ	DOBOJ	DOBOJ
2.	Naziv katastarske opštine / općine		Doboj	Doboj	SP Doboj
3.	Broj zemljišno-knjižnog uloška		679 u ručnoj formi	679 u ručnoj formi	376 elektronska f.
4.	Oznaka nekretnina (opis i površina)		oranica ŠUŠNJARI površine 760m2	bez promjene	bez promjene
5.	Broj zemljišta	Stari broj parcele	k.č.1129/2 /	“	“
		Novi broj parcele	ZK ne raspolaže podatkom	“	“
6.	Vrsta / oblik imovine / svojine		vlasništvo	vlasništvo	vlasništvo
7.	Nosilac prava vlasništva		Društveno-državno	Društveno-državno	Društveno-državno
8.	Nosilac prava raspolaganja		/	/	/
9.	Nosilac prava upravljanja		Ministarstvo narodne odbrane Vojna pošta 1089-7 Beograd	Ministarstvo narodne odbrane Vojna pošta 1089-7 Beograd	Ministarstvo narodne odbrane Vojna pošta 1089-7 Beograd
10.	Nosilac prava korišćenja		/	/	/
11.	Nosilac nekog drugog stvarnog prava		/	/	/
12.	Tereti i ograničenja		/	/	/
13.	Ostale napomene		/	/	/

OSNOVNI SUD DOBOJ
Zemljišnoknjižna kancelarija

ZK uložak broj:376 KO SP Doboj (u ručno vođenoj Zemljišnoj knjizi ZK uložak broj:697 KO Doboj)
za parceku k.č. broj:1145 ostalo neplodno zemljište površine 214107m2

Rbr.	PODATCI O NEKRETNINAMA		31.12.1991.	18.03.2005.	Trenutno stanje
1.	Naziv političke opštine / općine		DOBOJ	DOBOJ	DOBOJ
2.	Naziv katastarske opštine / općine		Doboj	Doboj	SP Doboj
3.	Broj zemljišno-knjižnog uloška		679 u ručnoj formi	679 u ručnoj formi	376 elektronska f.
4.	Oznaka nekretnina (opis i površina)		ostalo neplodno zemljište površine 214107m2	bez promjene	bez promjene
5.	Broj zemljišta	Stari broj parcele	k.č.1145 /	“	“
		Novi broj parcele	ZK ne raspolaže podatkom	“	“
6.	Vrsta / oblik imovine / svojine		vlasništvo	vlasništvo	vlasništvo
7.	Nosilac prava vlasništva		Društveno-državno	Društveno-državno	Društveno-državno
8.	Nosilac prava raspolaganja		/	/	/
9.	Nosilac prava upravljanja		Ministarstvo narodne odbrane Vojna pošta 1089-7 Beograd	Ministarstvo narodne odbrane Vojna pošta 1089-7 Beograd	Ministarstvo narodne odbrane Vojna pošta 1089-7 Beograd
10.	Nosilac prava korišćenja		/	/	/
11.	Nosilac nekog drugog stvarnog prava		/	/	/
12.	Tereti i ograničenja		/	/	/
13.	Ostale napomene		/	/	/