

10



**РЕПУБЛИКА СРПСКА**  
**РЕПУБЛИЧКА УПРАВА ЗА ГЕОДЕТСКЕ**  
**И ИМОВИНСКО-ПРАВНЕ ПОСЛОВЕ**  
**БАЊАЛУКА**  
**ПОДРУЧНА ЈЕДИНИЦА**  
**ДОБОЈ**

Општина : Д О Б О Ј  
 Катастарски срез : ДОБОЈСКИ СРЕЗ  
 Катастарска општина : ШЕВАРЛИЈЕ  
 Број : 21.20-952.1-2-1492/2009  
 Датум : 14.11.2009

На основу члана 32. Закона о премјеру и катастру непокретности ("Службени гласник Републике Српске", број 34/06), на захтјев из издаје се

**ЛИСТ НЕПОКРЕТНОСТИ - ПРЕПИС**

број: 109 / 1

**А лист**

Подаци о кориснику на земљишту			
Матични број	Индикације корисника на земљишту	Седиште или пребивалиште и адреса	Део посјела
6001000002144	МИНИСТАРСТВО ОДБРАНЕ РЕПУБЛИКЕ СРПСКЕ		1/1

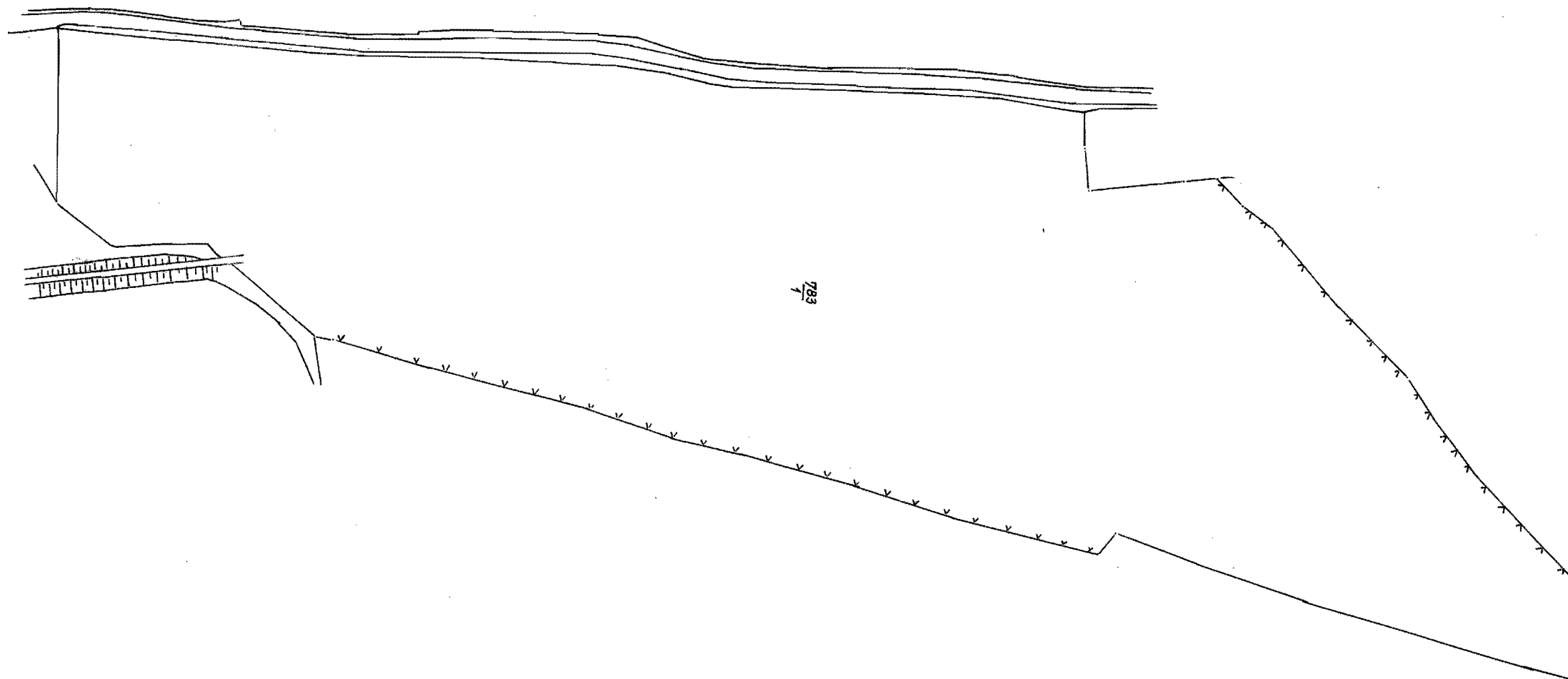
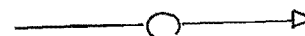
Подаци о земљишту								
Број парцеле		Број зграде	План Скина	Потес или улица и кућни бр.	Начин коришћења	Површина	Приход	СП
Основни	Подбр.							
783	1		06 00	ДОНЈЕ ШЕВАРЛИЈЕ	остало неплод.землј.	102256	0.00	22/ 99
Укупно:						102256	0.00	

Накнада је ослобођена на основу члана 7. Закона о накнадама за коришћење података премјера и катастра некретнина ("Службени гласник РС", бр 19/96).

Шеф подручне јединице:

# КОПИЈА КАТАСТАРСКОГ ПЛАНА

Размјера 1: 2500



Катастарски подаци:

Број посједовног листа	Број парцеле		Култура и класа	м <sup>2</sup>	Посједник
	Нови премјер	Стари премјер			
109	783/1	Доње ШЕВАРЛИЈЕ	ОСТАЛО НЕПОЉНО ЗЕМЉ.	10 22 56	МИНИСТАРСТВО ОДБРАНЕ РЕПУБЛИКЕ СРПСКЕ

Мјесто и датум: Добој: 13.11.2009. год.

Израдио:

Лазиновић

Овјерава:



[Signature]

ORGAN KOJI VODI JAVNU EVIDENCIJU (naziv, sjedište, kontakt-podaci, ovlašteno službeno lice):

R.S. UPRAVA ZA GEODETSKE I IMOVINSKO PRAVNE POSLOVE BANJA LUKA

PODRUČNA JEDINICA DOBOJ

**DOBOJ**

Rbr.	PODACI O NEKRETNINAMA (prema posljednjem stanju u katastru)	
1.	NAZIV POLITIČKE OPŠTINE / OPĆINE	DOBOJ
2.	NAZIV KATASTARSKE OPŠTINE / OPĆINE	ŠEVARLIJE
3.	BROJ POSJEDOVNOG LISTA	109
4.	BROJ KATASTARSKE PARCELE (stari i novi premjer)	783/1
5.	OZNAKA PARCELE	
6.	POVRŠINA PARCELE	10 22 56M2
7.	PODACI O POSJEDNIKU (i dio posjeda)	MINISTARSTVO ODBRANE REPUBLIKE SRPSKE
8.	OSTALE NAPOMENE	

\*) Opšte i ažurirane informacije dostupne na: [www.ohr.int/popisdrzavneimovine](http://www.ohr.int/popisdrzavneimovine)

BOSNA I HERCEGOVINA  
REPUBLIKA SRPSKA  
OSNOVNI SUD U DOBOJU  
ZEMLJIŠNOKNJIŽNI URED/KANCELARIJA  
06.10.2009

Politička općina/opština: DOBOJ  
Katastarska općina/opština: ŠEVARLIJE

NAR i RZ BROJ: 521  
ZK uložak: 84

## Zemljišnoknjižni izvadak

### A

#### Popisni list

Rbr	Broj zemljišta (parcele)	OZNAKA NEKRETNINA	Površina			Primjedba
			ha	a	m <sup>2</sup>	
1.	783/1	DONJE ŠEVARLIJE ostalo neplod.zemlj. 0010 22 56	0010	22	56	Preuzeto 28. 07. 2009. iz katastra nekretnosti

### B

#### Vlasnički list


Rbr	U P I S I	Primjedba
1.	Udio: 1/1      Tip:RASPOLAGANJE MINISTARSTVO ODBRANE REPUBLIKE SRPSKE, Adresa: ; JMB: 6001000002144	Preuzeto 28. 07. 2009. iz katastra nekretnosti

### C

#### Teretni list

Rbr	U P I S I	Iznos (KM)	Primjedba
	Nema tereta.		

Potpis referenta:



SUD / ORGAN KOJI VODI JAVNU EVIDENCIJU (naziv, sjedište, kontakt-podaci, ovlašteno službeno lice):

OSNOVNI SUD DOBOJ

Rbr.	PODACI O NEKRETNINAMA	31.12.1991.	18.03.2005.	Trenutno stanje
1.	NAZIV POLITIČKE OPŠTINE / OPĆINE			DOBOJ
2.	NAZIV KATASTARSKJE OPŠTINE / OPĆINE			ŠEVARLIJE
3.	BROJ ZEMLJIŠNO-KNJIŽNOG ULOŠKA			84
4.	OZNAKA NEKRETNINA (opis i površina)			VIDI ZK.
5.	BROJ ZEMLJIŠTA (stari i novi broj parcele)			783/1
6.	VRSTA / OBLIK IMOVINE / SVOJINE			SVOJINA
7.	NOSILAC PRAVA VLASNIŠTVA			MINISTARSTVO ODBRANE RS
8.	NOSILAC PRAVA RASPOLAGANJA			
9.	NOSILAC PRAVA UPRAVLJANJA			
10.	NOSILAC PRAVA KORIŠTENJA			
11.	NOSILAC NEKOG DRUGOG STVARNOG PRAVA			
12.	TERETI I OGRANIČENJA			
13.	OSTALE NAPOMENE			