

POSJEDOVNI LIST

15

432/02	1
Br. posjedovnog lista	strana

D. R. ZA IZG. I ODR. STAM. FONDA JNA

SARAJEVO, DOBROVOLJAČKA 22

1/1

Katastr. broj		Podaci o vlasniku, korisniku, posjedniku, mjesto stanovanja i kć. broj										Dio posjeda	Sp. promj./god.			
Broj parcele			Broj		Naziv parcele	Kultura	Klasa	Površina			Katastarski prihod		Prinov. iz posjed. list	Otuđ. u	Ozna-ka druš. svoj.	Primjedba (Red.broj sp.pr./god.)
blok	osnovni	podbr.	plana	skice				ha	a	m ²	Dinara	p.				
	1773		20	46	UL. JUG NAP. ARMIJE	KUĆA I ZG.		3	59					DS		
						DVORIŠTE		5	89					DS		
	1709		19	50	UL. M. TITA	KUĆA I ZG.		4	75			432		DS	77/85	
						DVORIŠTE		3	95			432		DS	77/85	
	1765		20	44	UL. SLAVKA RODIĆA	KUĆA I ZG.		2	89					DS		
						DVORIŠTE		1	93					DS		
	1777		20	45	UL. OMLADINSKA	KUĆA I ZG.		3	34					DS		
						DVORIŠTE		5	74					DS		
	1495	1	20	45	UL. M. TITA	KUĆA I ZG.		2	08			432		DS	77/85	
						DVORIŠTE		2	87			432		DS	77/85	
	1717		20	48	UL. VAŠE MIŠKINA	KUĆA I ZG.		1	33					DS		
						DVORIŠTE		2	86					DS		
	1777		20	49	UL. M. TITA	KUĆA I ZG.		1	51			432		DS	77/85	
						DVORIŠTE		2	37			432		DS	77/85	
	1724		21	49	UL. M. TITA UGLOVNIČA	KUĆA I ZG.		4	26					DS		
						DVORIŠTE		2	36					DS		

400
0.00

19 god.

19 god.

19 god.

1985 god.

Stanje krajem

51 72

КОПИЈА ПЛАНА

РЕПУБЛИКА СРПСКА

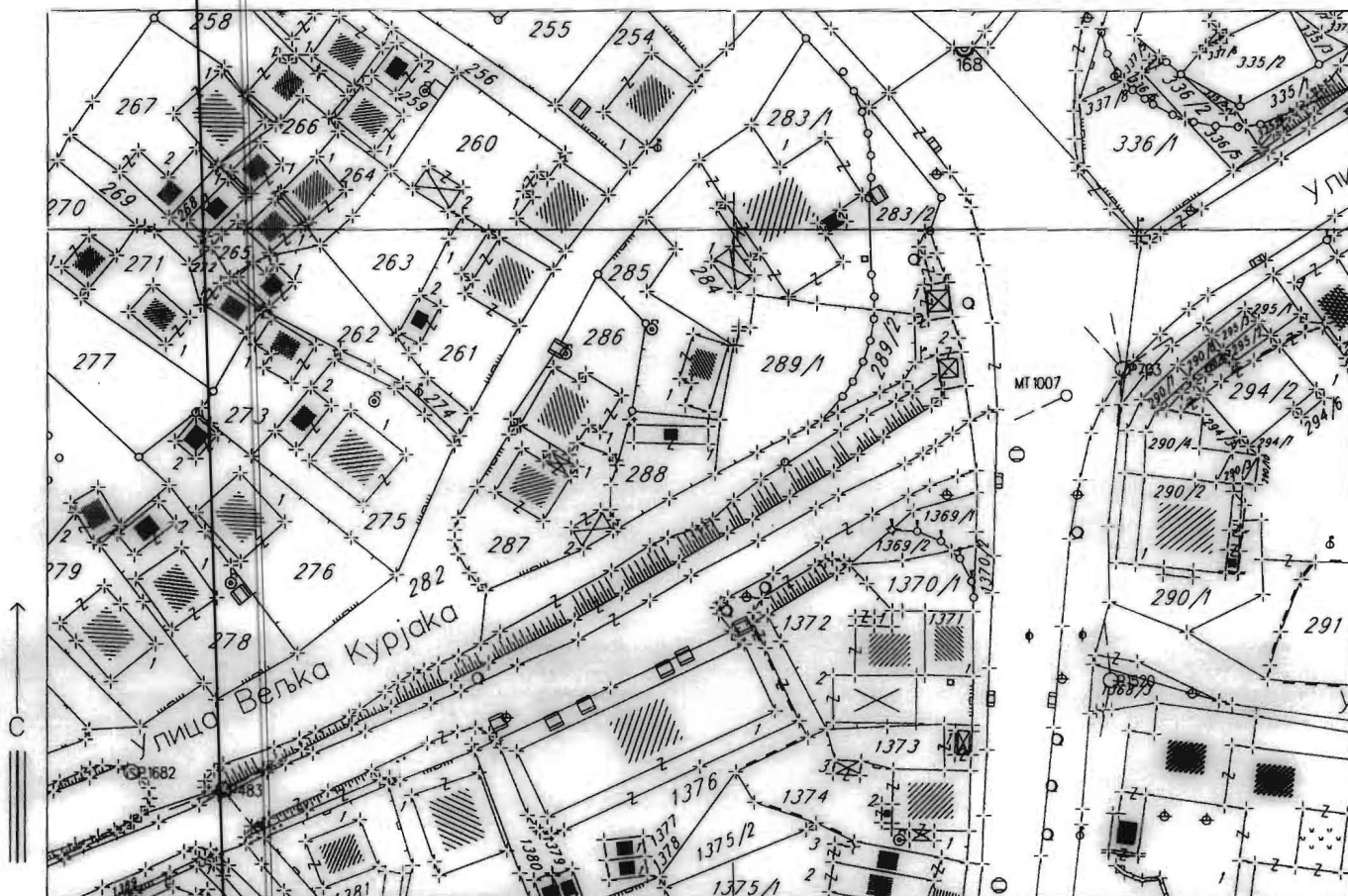
Републичка управа за геодетске и имовинско-правне послове ПЈ ДЕРВЕНТА

Катастарска општина ДЕРВЕНТА

Размјера 1: 1000

Број посједовног листа 469

Посједник: РЕПУБЛИКА СРПСКА МИНИСТАРСТВО ОДБРАНЕ, Б. ЛУКА 111



Број захтјева 21.19/052-5-432/09

Дервента, 25.11.2009

Број парцеле	Култура	Класа	Потес – звано мјесто	Површина		
				Ха	а	м ²
283/1	ДВОРИШТЕ		„УЛ. ЈУГ. НАР. АРМИЈЕ“			4 59
	КУЋА И ЗГ		„ - „			2 54
283/2	ДВОРИШТЕ		„УЛ. ЈУГ. НАР. АРМИЈЕ“			2 07
	КУЋА И ЗГ		„ - „			28
1376	ДВОРИШТЕ		„УЛ. ОМЛАДИНСКА“			5 94
	КУЋА И ЗГ		„ - „			3 34

Ова је ова копија плана вјерна своме оригиналу и последњем стању у кат. операту,

Ископирао Кучинар Грета

де Грета Кучинар

КОПИЈА ПЛАНА

РЕПУБЛИКА СРПСКА

Републичка управа за геодетске и имовинско-правне послове ПУ ДЕРВЕНТА

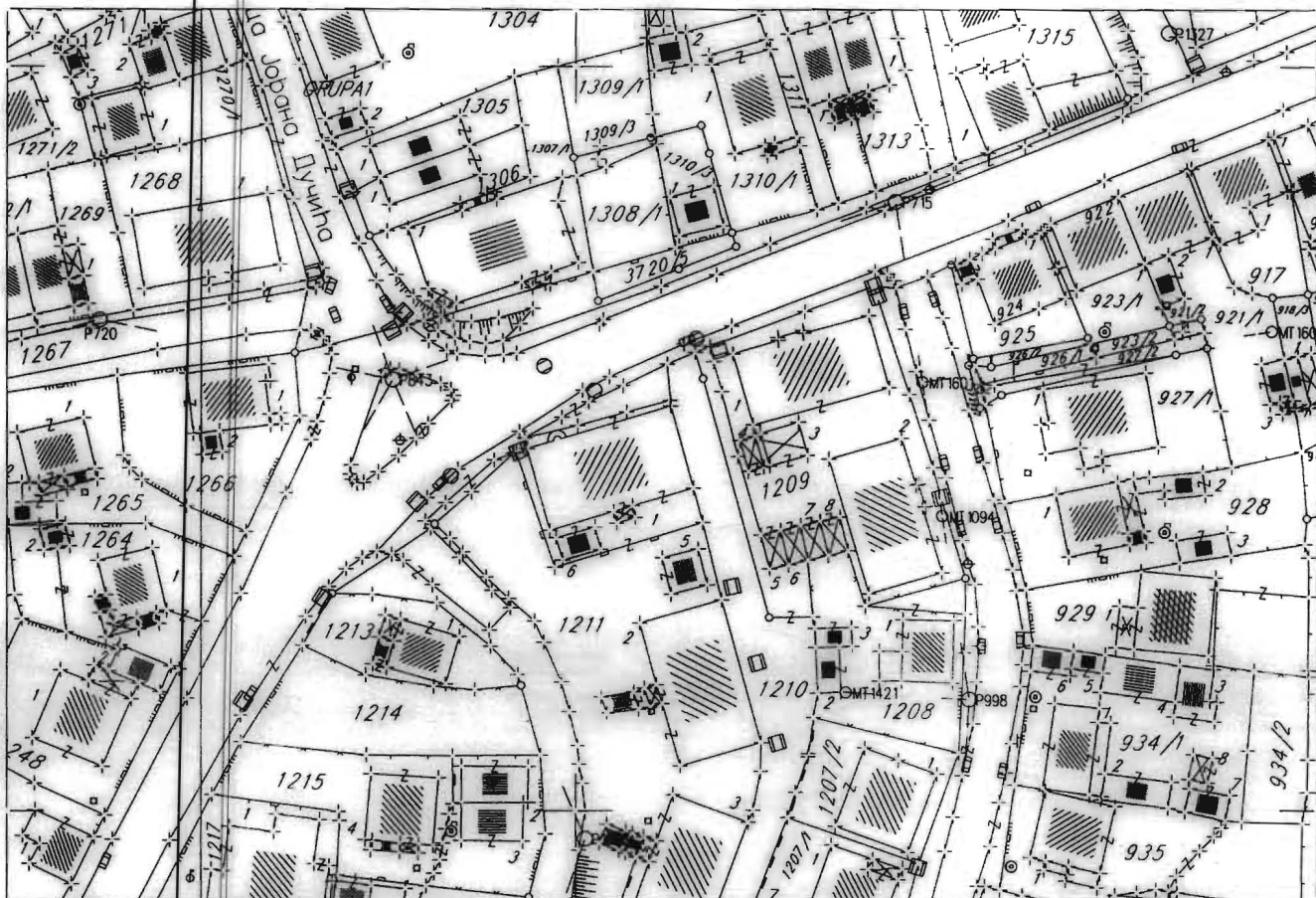
Катастарска општина

ДЕРВЕНТА I

Размјера 1: 1000

Број посједовног листа 469

Посједник: РЕПУБЛИКА СРПСКА МИНИСТАРСТВО ОВБРАНЕ, Б. ЛУКА 111



Број захтјева 21.19/052-5-432/09

Дервента, 25.11.09

Број парцеле	Култура	Класа	Потес - звано мјесто	Површина		
				Ха	а	м ²
1209	АВОРИШТЕ		Ул. М. ТИТА "		3	95
	КУБА И ЗГ		" - " "		4	75
1268	АВОРИШТЕ		Ул. С. РОДИБА "		1	93
	КУБА И ЗГ		Ул. С. РОДИБА "		2	89

Да је ова копија плана вјерна своме оригиналу и последњем стању у кат. операту.

Ископирас

Кучинар Грета

Зачини и објерава

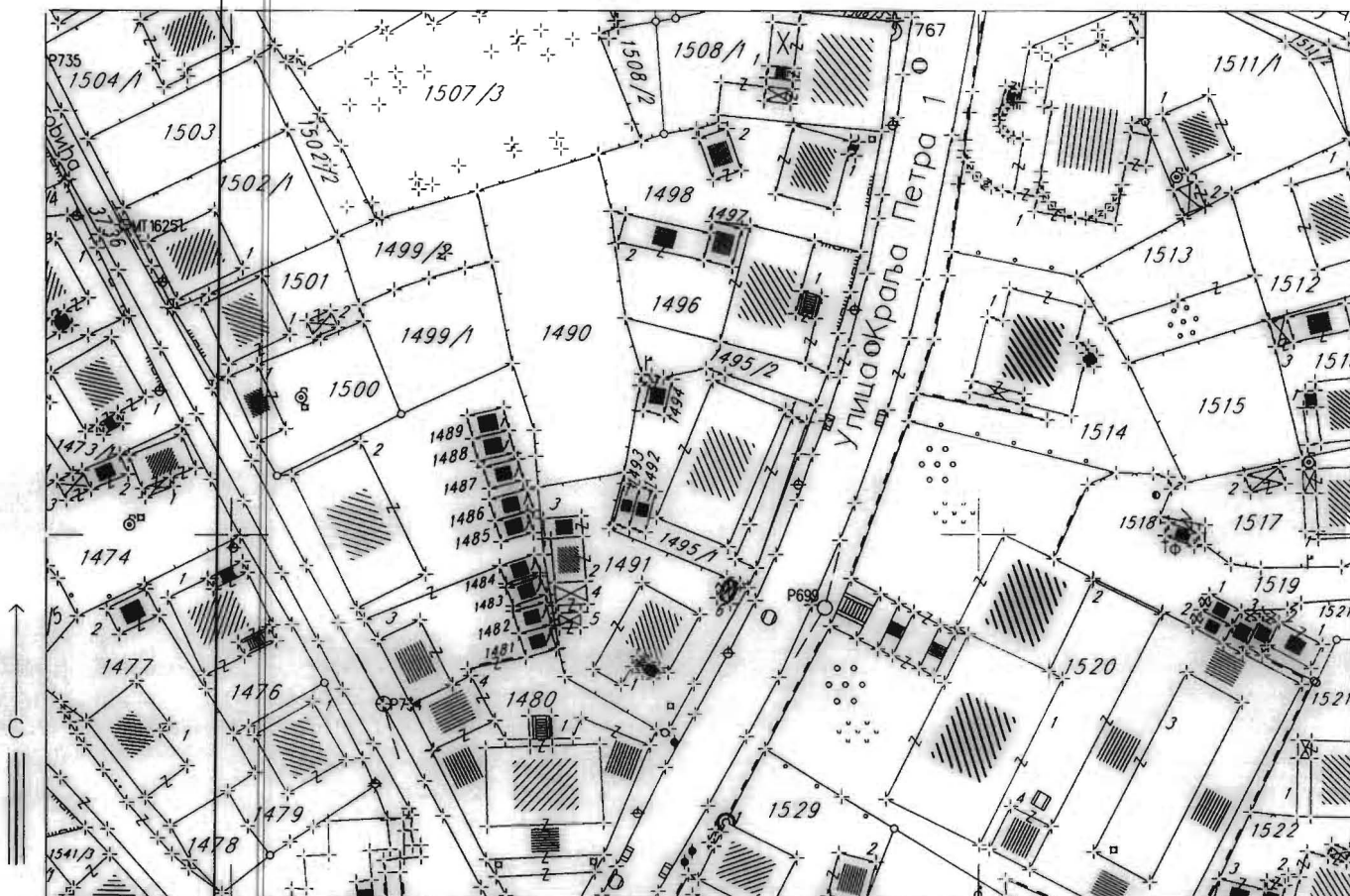
Кучинар Грета

КОПИЈА ПЛАНА

РЕПУБЛИКА СРПСКА
 Републичка управа за геодетске и
 имовинско-правне послове ПУ ДЕРВЕНТА
 Катастарска општина ДЕРВЕНТА I

Размјера 1: 1000
 Број посједовног листа 469

Посједник: РЕПУБЛИКА СРПСКА МИНИСТАРСТВО ОВРАНЕ, Б. ЛУКА 1/1



Број захтјева 21-19/052-5-432/09

Дервента 25.11.2009

Број парцеле	Куптура	Класа	Потес - звано мјесто	Површина		
				Ха	а	м ²
<u>1495/1</u>	<u>ДВОРИШТЕ</u>		<u>"УЛ. М. ТИТА"</u>			<u>2 87</u>
	<u>КУБА И ЗГ</u>		<u>- II -</u>			<u>2 08</u>

Да је ова копија плана вјерна своме оригиналу и последњем стању у кат. операту,

Ископирао

Кучинар Грета

3x

својом и објераба

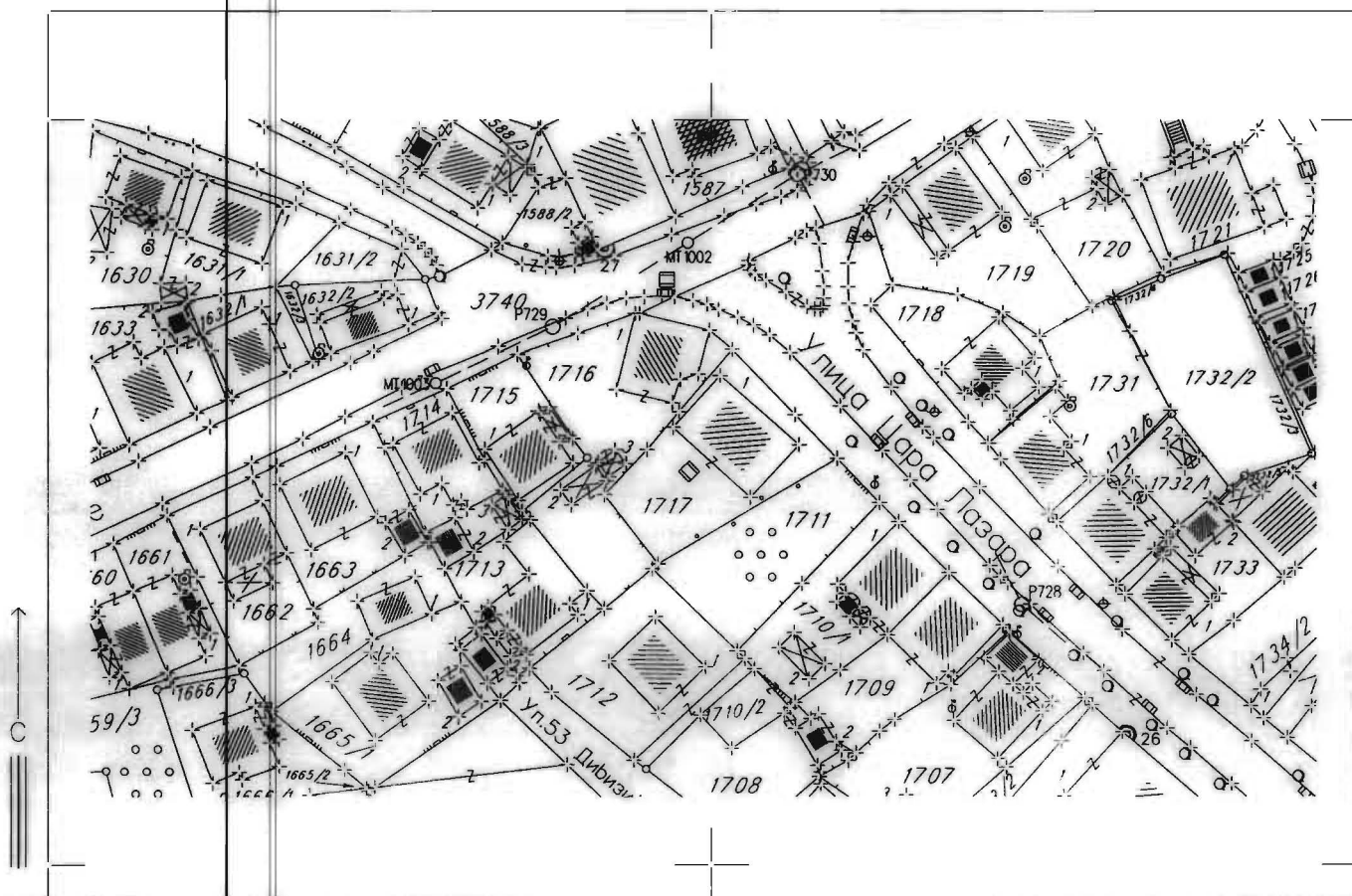
Кучинар Грета

КОПИЈА ПЛАНА

РЕПУБЛИКА СРПСКА
Републичка управа за геодетске и
имовинско-правне послове ПЈ ДЕРВЕНТА
Катастарска општина ДЕРВЕНТА I

Размјера 1: 1000
Број посједовног листа 469

Посједник: РЕПУБЛИКА СРПСКА МИНИСТАРСТВО ОДБРАНЕ, Б. ЛУКА 117



Број захтјева 21.19/052-5-432/09

Дервента, 25.11.2009

Број парцеле	Култура	Класа	Потес - звано мјесто	Површина		
				Ха	а	м ²
1717	ДВОРИШТЕ		УЛ. В. МИСКИНА "		2	86
	КУБА И ЗГ		" - "		1	33

Да је ова копија плана вјерна своме оригиналу и последњем стању у кат. операту,

Ископирао Кучинар Грета

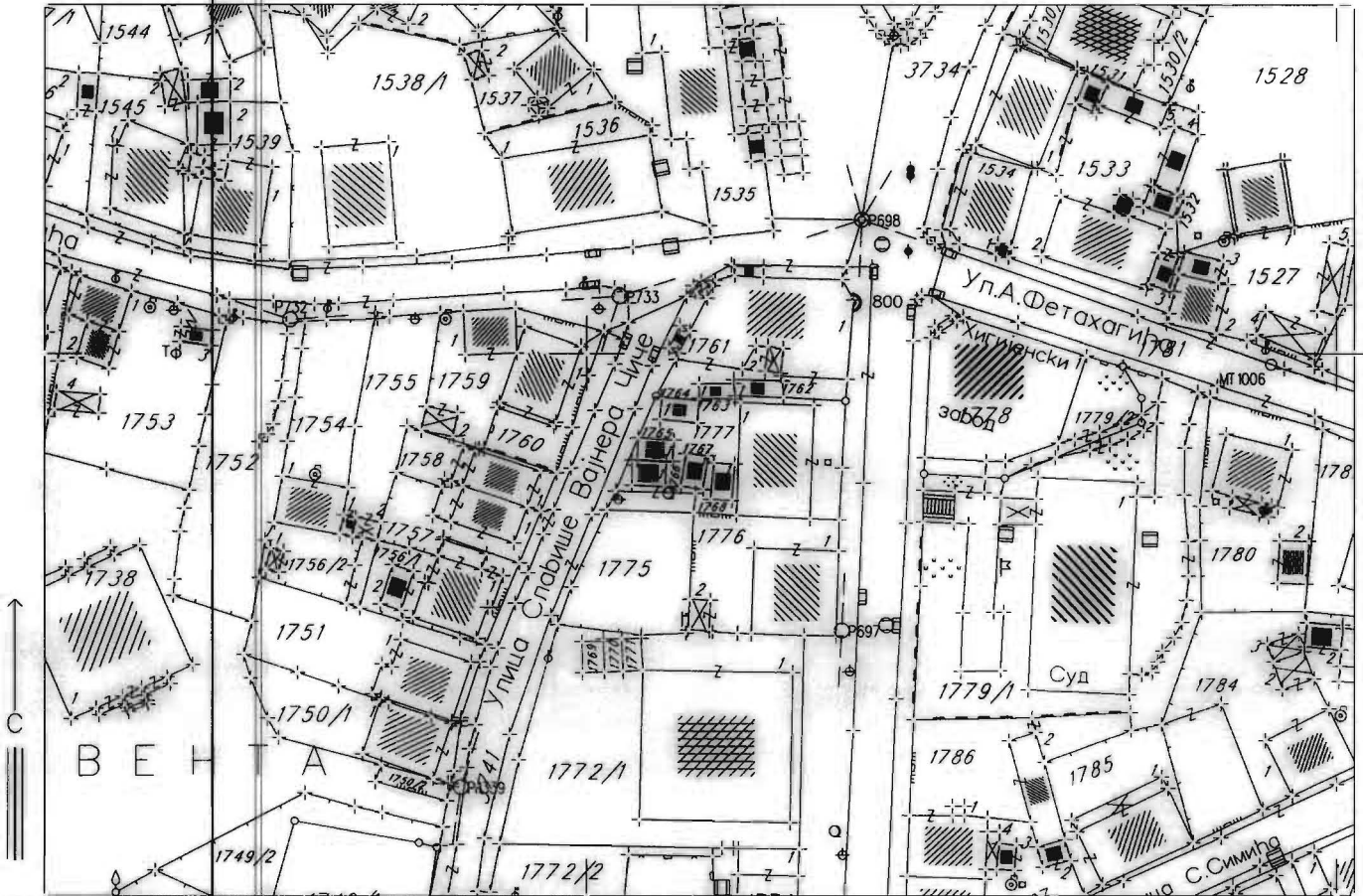
3^а Кучинар Грета

КОПИЈА ПЛАНА

РЕПУБЛИКА СРПСКА
Републичка управа за геодетске и
имовинско-правне послове ГЈ ДЕРВЕНТА
Катастарска општина ДЕРВЕНТА I

Размјера 1: 1000
Број посједбног листа 469

Посједник: РЕПУБЛИКА СРПСКА МИНИСТАРСТВО ОДБРАНЕ, Б. ЛУКА 111



Број захтјева 21. 19/052-5-432/09

Дервента 25. 11. 2009

Број парцеле	Култура	Класа	Потес – звано мјесто	Површина		
				Ха	а	м ²
1777	ДВОРИШТЕ		„ УО. М. ТУТА ”			2 37
	КУБА Ч ЗГ		„ - ”			1 51

Да је ова копија плана вјерна своме оригиналу и последњем стању у кат. операту.

Ископирао Кучинар Грета

за израду и објерба
Кучинар Грета

КОПИЈА ПЛАНА

РЕПУБЛИКА СРПСКА

Републичка управа за геодетске и имовинско-правне послове ГИ ДЕРВЕНТА

Катастарска општина ДЕРВЕНТА I

Размјера 1: 1000

Број посједовног листа 469

Посједник: РЕПУБЛИКА СРПСКА МИНИСТАРСТВО ОДБРАНЕ, Б. ЛУКА 111



Број захтјева 21.19/052 - 5-432/09

Дервента 25.11.2009

Број парцеле	Куптура	Класа	Потес - звано мјесто	Површина		
				Ха	а	м ²
1822	ДВОРИШТЕ КУБА И ЗГ		"УЛ. М. ТИТА УГЛОВНИЦА" " - " - "	2	36	

Ова је ова копија плана вјерно своме оригиналу и последњем стању у катастру.

Извршила: Кучинар Грета

За ГИ и одбрамбеног

Кучинар Грета



Република Српска
Републичка управа за геодетске
и имовинско-правне послове
Бања Лука

БАЊА ЛУКА
ПЈ ДЕРВЕНТА

Општина:
Катастарски срез: ДЕРВЕНТА
Катастарска општина: ДЕРВЕНТА 1
Број: 21.19-952.1-5-432/2009
Датум: 25. 11. 2009

На основу члана 10. став 1. Закона о одржавању премјера и катастра земљишта ("Службени гласник Републике Српске", број 19/96), на захтјев

КОМИСИЈЕ ЗА ПОПИС ДРЖАВНЕ ИМОВИНЕ (ОХР)
из САРАЈЕВО, ЕМЕРИКА БЛУМА 1

издаје се

ПОСЈЕДОВНИ ЛИСТ - ПРЕПИС
број: 469 / 2

Подаци о посједнику на земљишту			
Матични број	Индикације посједника	Сједиште или пребивалиште и адреса	Дно посједа
0000000016014	РЕПУБЛИКА СРПСКА МИНИСТАРСТВО ОДБРАНЕ КОРИСНИК ДС	БАЊА ЛУКА	1/1

Подаци о земљишту									
Блок	Број парцеле		План Скица	Потес Култура	Класа	Површина м2	Приход	СП Принос	Примјелба
	основни	подробни							
	283	1	20 46	УЛ.ЈУГ НАР.АРМИЈЕ двориште		459	.00	127/ 2006 469	
		1		УЛ.ЈУГ НАР.АРМИЈЕ кућа и зграде		254	.00	127/ 2006 469	
		2	20 46	УЛ.ЈУГ НАР.АРМИЈЕ двориште		207	.00	127/ 2006 469	
		1		УЛ.ЈУГ НАР.АРМИЈЕ кућа и зграде		28	.00	127/ 2006 469	
1209			19 50	УЛ. М.ТИТА двориште		395	.00	335/ 2000 432	77/85
		1		УЛ.М.ТИТА кућа и зграде		475	.00	335/ 2000 432	77/85
1268			20 44	УЛ.С.РОДИЋА двориште		193	.00	335/ 2000 432	
		1		кућа и зграде		289	.00	335/ 2000 432	
1376			20 45	УЛ.ОМЛАДИНСКА двориште		574	.00	335/ 2000 432	
		1		кућа и зграде		334	.00	335/ 2000 432	
1495	1		20 45	УЛ.М.ТИТА двориште		287	.00	335/ 2000 432	77/85
		1		кућа и зграде		208	.00	335/ 2000 432	77/85
1717			20 48	УЛ.В.МИСКИНА двориште		286	.00	335/ 2000 432	
		1		кућа и зграде		133	.00	335/ 2000 432	

1777		20 49	УЛ М.ТИТА двориште		237	.00	335/ 2000 432	77/85
	1		кућа и зграде		151	.00	335/ 2000 432	77/85
1822		21 49	УЛ М.ТИТА УГЛОВНИЦА двориште		236	.00	335/ 2000 432	
	1		кућа и зграде		426	.00	335/ 2000 432	
1923		21 60	ДОМ ЈНА двориште		2494	.00	335/ 2000 467	
	1		кућа и зграде		1077	.00	335/ 2000 467	
3895		36 95	РАБИЋ ост. непл. земљишта		163861	.00	0/ 0	77/86
					172604	.00		

Накнада је ослобођена на основу члана 7. Закона о накнадама за коришћење података премјера и катастра некретнина и вршење услуга у области премјера и катастра некретнина ("Службени гласник РС", бр. 19/96).

Преузели смо

3^е Шеф подручне јединице:

Кристина Прешић