

BOSNA I HERCEGOVINA
 FEDERACIJA BOSNA I HERCEGOVINA
 KANTON SARAJEVO
 OPĆINA CENTAR SARAJEVO
 Služba za upravu za imovinsko-pravne pos
 geodetske poslove i katastar nekretnina
 Broj:05-30-109
 Datum: 16.11.2009. godine

PREPIS POSJEDOVNOG LISTA 712/04

Katastarski srez: Sarajevo
 Katastarska općina: Centar Saraj. IV

Strana: 1

| Katastar. broj | Prezime i ime i adresa korisnika | Dio posjeda | SV | Sp.prom/god | Mjesto stan. |
|----------------|--|-------------|----|-------------|--------------|
| 15947 | SKUPŠTINA SR BIH IZVRŠNO VIJEĆE SARAJEVO OMLADINSKA 5 | 1/1 | D | | 450 043 |

| Parcela | Naziv | Naziv | Površina | Katastarski | Prin. | Spisak |
|---------------------------------|--------------------------|---------------|-------------|-------------|---------|--------|
| Dio Osnov Pbr. Pln.Skc. Parcele | Parcele | Kulture | Kl. ha a m2 | Prihod | pl.Sek. | pr/g |
| 354 | 5 236 UL.Z.ŠARCA | Kuća i zgrada | 1 85 | | 2 | 10/95 |
| | | Dvorište | 2 21 | | 2 | 10/95 |
| 1600 1 | 9 297 ULICA MARŠALA TITA | Kuća i zgrada | 7 60 | | 2 | 14/95 |
| Ukupno: | | | 11 66 | | | |

LINDS 12 CRPC
 VIDI DRUGI PL

POM.OPĆINSKOG NAČELNIKA

M.P.

Konjičanin Damir dipl.pravnik



[Handwritten signature in blue ink]

POSJEDOVNI LIST

| | | | |
|-------|---|-----------------------|-----|
| 15947 | DR. SV. KOR.: SKUPŠTINA SR BIH IZVRŠNO VIJEĆE | SARAJEVO OMLADINSKA 5 | 1/1 |
|-------|---|-----------------------|-----|

Katastr. broj Podaci o vlasniku, korisniku, posjedniku, mjesto stanovanja i kć. broj Dio posjeda Sp. promj./god.

| Broj parcele | | | Broj | | Naziv parcele | Kultura | Klasa | Površina | | | Katastarski prihod | | Prinov. iz posjed. list | Otud. u | Primjedba (Red. broj sp. pr./god.) |
|--------------|---------|--------|-------|-------|----------------------|------------|-------|----------|----|----------------|--------------------|------|-------------------------|---------|---------------------------------------|
| blok | osnovni | podbr. | plana | skice | | | | ha | a | m ² | Dinara | p. | | | |
| | 354 | | 5 | 236 | ULICA VUKA KARADZICA | KUCA I ZGR | | 1 | 85 | | 0,00 | | | | DS / |
| | | | | | | DVORIŠTE | | | 2 | 21 | | 0,00 | | | DS / |
| | 1600 | | 9 | 257 | ULICA MARŠALA TITA | KUCA I ZGR | | 8 | 65 | | 0,00 | | | | |
| | 1669 | | 10 | 301 | ULICA DOSITEJEVA | KUCA I ZGR | | 1 | 16 | | 0,00 | | | | 71 XLIX |

DS
DS

197 god.
197 god.
197 god.
197 god.
Stanje krajem 13 87 0,00

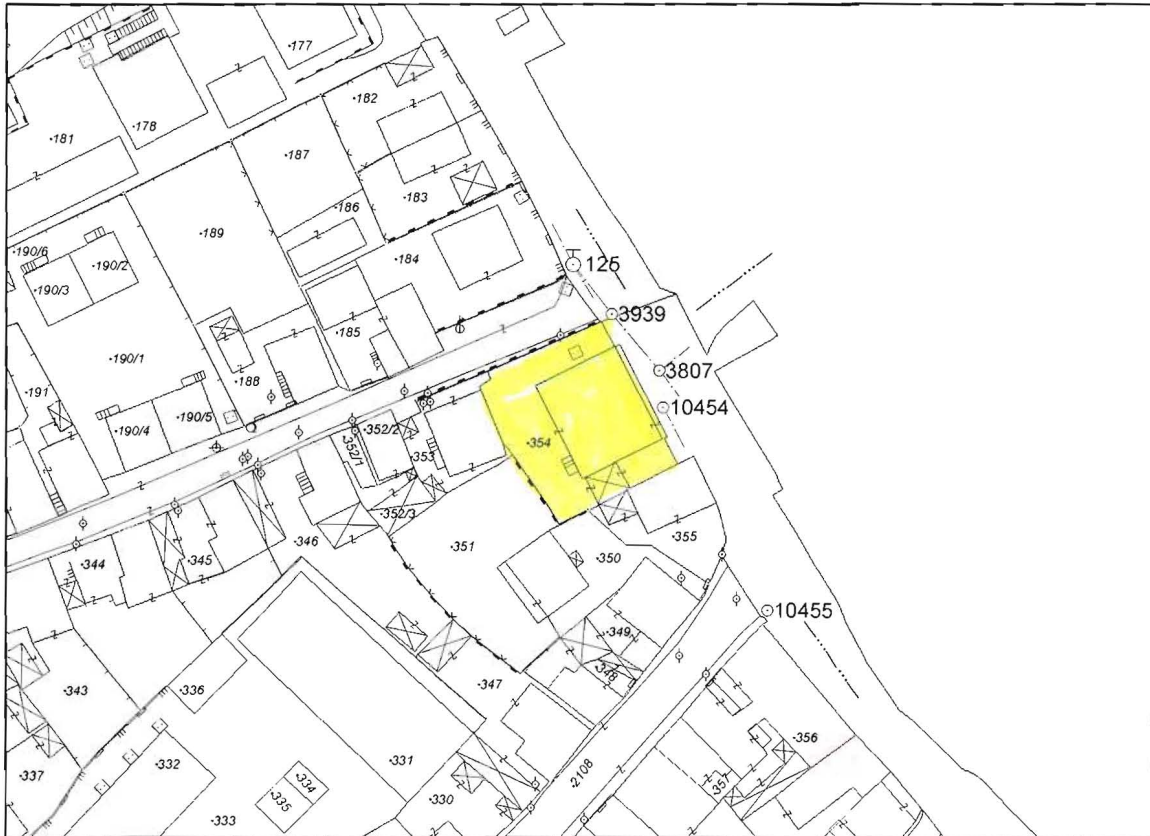
OPĆINA CENTAR SARAJEVO

Služba za upravu za imovinske-pravne poslove,
geodetske poslove i katastar nekretnina

Katastarska općina: Sarajevo IV

Broj plana: SA 110,

KOPIJA KATASTARSKOG PLANA
Razmjera 1:1000



Naknada po Tarifnom broju 11. Privremene Odluke o naknadama za korištenje podataka premjera katastra (Sl. novine Federacije BiH br. 69/05) od 14.12.2005 god., u iznosu od KM, uplaćena i zavedena u spisku porudžbina pod rednim brojem 05-30-46/ 2008 god.

Katastarski podaci:

| P.L. | Parcela | Naziv | Kultura | m2 | Posjednik | Adresa | Posjed |
|------|---------|------------|---------------------------|------------|---------------------------------|-----------------------|--------|
| 712 | 354 | UL.Z.SARCA | Kuća i zgrada Dvoriste | 185 221 | SKUPSTINA SR BIH IZVRŠNO VIJEĆE | SARAJEVO OMLADINSKA 5 | 1/1 |

Stari premjer: K.č. 421 K.O. SARAJEVO LIX

Sarajevo, 28.09.2009

Izradio: 



Pom. Općinskog Načelnika
Konjčanin Damir dipl.pravnik

ORGAN KOJI VODI JAVNU EVIDENCIJU (naziv, sjedište, kontakt-podaci, ovlašteno službeno lice):

OPĆINA CENTAR SARAJEVO, SLUŽBA ZA UPRAVU ZA IMOVINSKO PRAVNE POSLOVE GEODETSKE
POSLOVE I KATASTAR NEKRETNINA, MIS IRBINA BR.1, Tel. 562407, MUJAN AMIR, dipl.ing.geod.

| Rbr. | PODACI O NEKRETNINAMA (prema posljednjem stanju u katastru) | |
|------|---|-----------------------------------|
| 1. | NAZIV POLITIČKE OPŠTINE / OPĆINE | OPĆINA CENTAR SARAJEVO |
| 2. | NAZIV KATASTARSKE OPŠTINE / OPĆINE | K.O. SARAJEVO IV |
| 3. | BROJ POSJEDOVNOG LISTA | 712 |
| 4. | BROJ KATASTARSKE PARCELE (stari i novi premjer) | K.Č. 421 LIX S.P. / K.Č. 354 H.P. |
| 5. | OZNAKA PARCELE | UL. Z. ŠARCA |
| 6. | POVRŠINA PARCELE | 406 m ² |
| 7. | PODACI O POSJEDNIKU (i dio posjeda) | SKUPŠTINA SR BIH IZVRŠNO VIJEĆE |
| 8. | OSTALE NAPOMENE | |

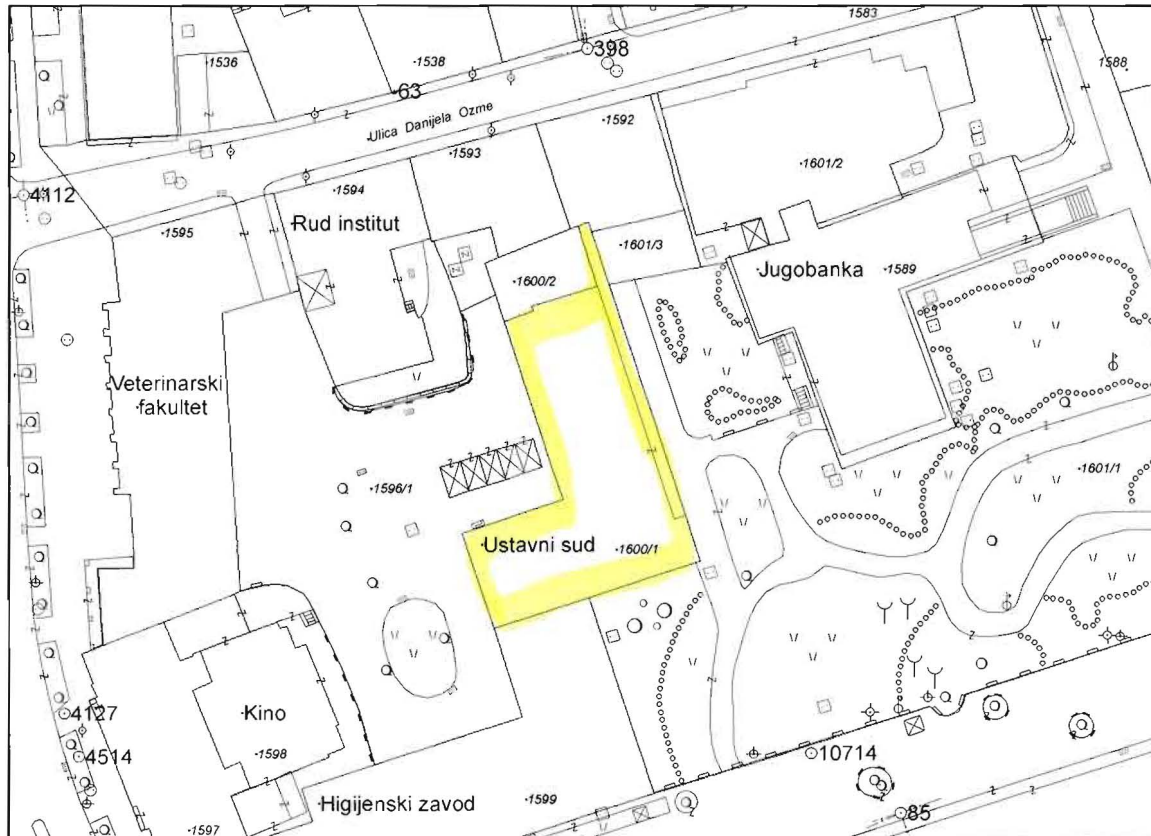
OPĆINA CENTAR SARAJEVO

Služba za upravu za imovinske-pravne poslove,
geodetske poslove i katastar nekretnina

Katastarska općina: Sarajevo IV

Broj plana: SA 147,

KOPIJA KATASTARSKOG PLANA
Razmjera 1:1000



Naknada po Tarifnom broju 11. Privremene Odluke o naknadama za korištenje podataka premjera katastra (Sl. novine Federacije BiH br. 69/05) od 14.12.2005 god., u iznosu od _____ KM, uplaćena i zavedena u spisku porudžbina pod rednim brojem _____ 2008.god.

Katastarski podaci:

| P.L. | Parcela | Naziv | Kultura | m2 | Posjednik | Adresa | Posjed |
|------|---------|--------------------|---------------|-----|---------------------------------|-----------------------|--------|
| 712 | 1600/1 | ULICA MARŠALA TITA | Kuca i zgrada | 760 | SKUPŠTINA SR BIH IZVRŠNO VIJEĆE | SARAJEVO OMLADINSKA 5 | 1/1 |

Gruntovni podaci:

Stari premjer: K.č. 270; K.o. D10 309
K.O. SARAJEVO L

Sarajevo, 28.09.2009

Izradio:



M.P.

Pom. Općinskog Načelnika
Konjičanin Damir dipl.pravnik

ORGAN KOJI VODI JAVNU EVIDENCIJU (naziv, sjedište, kontakt-podaci, ovlašteno službeno lice):

OPĆINA CENTAR SARAJEVO, SLUŽBA ZA UPRAVU ZA IMOVINSKO PRAVNE POSLOVE GEODETSKE
POSLOVE I KATASTAR NEKRETNINA, MIS IRBINA BR.1, Tel. 562407, MUJAN AMIR, dipl.ing.geod.

| Rbr. | PODACI O NEKRETNINAMA (prema posljednjem stanju u katastru) | |
|------|---|--|
| 1. | NAZIV POLITIČKE OPŠTINE / OPĆINE | OPĆINA CENTAR SARAJEVO |
| 2. | NAZIV KATASTARSKE OPŠTINE / OPĆINE | K.O. SARAJEVO IV |
| 3. | BROJ POSJEDOVNOG LISTA | 712 |
| 4. | BROJ KATASTARSKE PARCELE (stari i novi premjer) | K.Č. 270 K.Č. DIO 309 L S.P. / K.Č. 1600/1 N.P. |
| 5. | OZNAKA PARCELE | ULICA MARŠALA TITA |
| 6. | POVRŠINA PARCELE | 760 m ² |
| 7. | PODACI O POSJEDNIKU (i dio posjeda) | SKUPŠTINA SR BiH IZVRŠNO VIJEĆE. |
| 8. | OSTALE NAPOMENE | |

OPĆINA CENTAR SARAJEVO

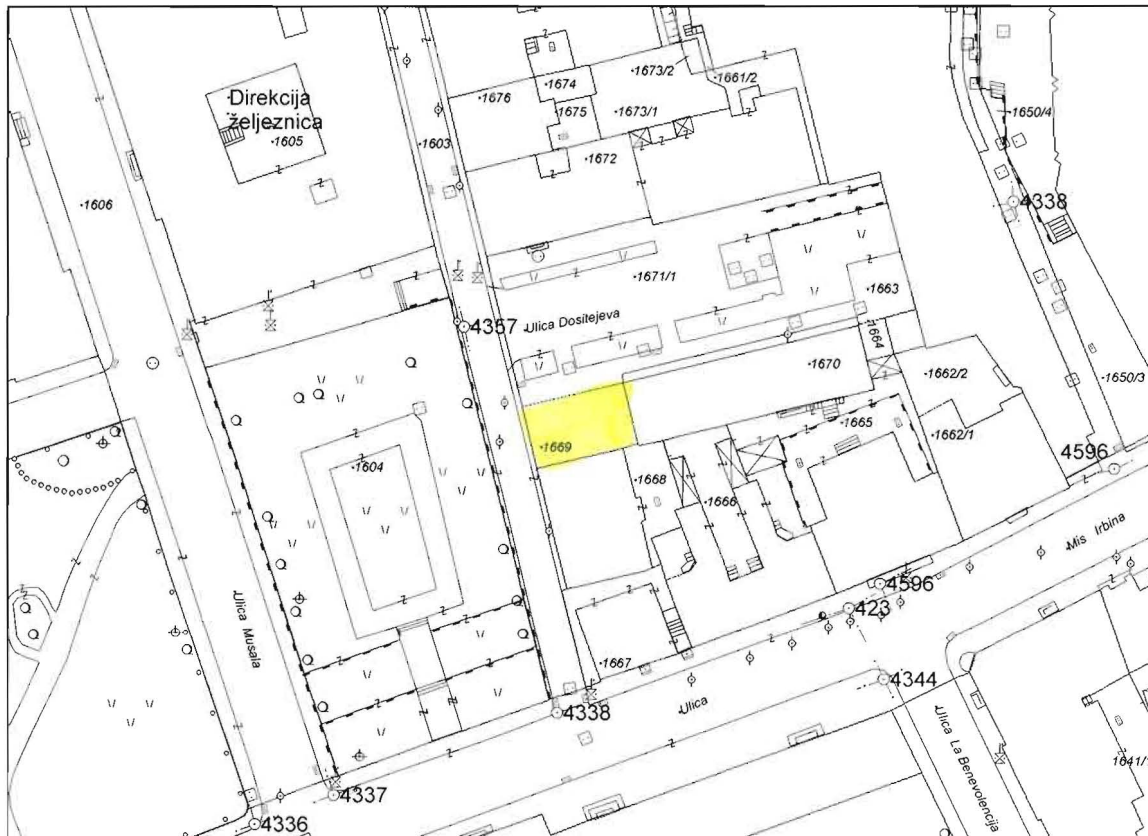
Služba za upravu za imovinske-pravne poslove,
geodetske poslove i katastar nekretnina

Katastarska općina: Sarajevo IV

Broj plana: SA 148,

KOPIJA KATASTARSKOG PLANA

Razmjera 1:1000



Naknada po Tarifnom broju 11. Privremene Odluke o naknadama za korištenje podataka premjera katastra (Sl. novine Federacije BiH br. 69/05) od 14.12.2005 god., u iznosu od KM, uplaćena i zavedena u spisku porudžbina pod rednim brojem 07-30-46/ 2009 god.

Katastarski podaci:

| P.L. | Parcela | Naziv | Kultura | m2 | Posjednik | Adresa | Posjed |
|------|---------|--------------|---------------|-----|-----------|----------|--------|
| 997 | 1669 | UL.B.ĐURĐEVA | Kuca i zgrada | 116 | SDP BIH | SARAJEVO | 1/1 |

Gruntovni podaci:

Stari premjer: K.Č. 71
K.O. SARAJEVO XLIX

Sarajevo, 28.09.2009

Izradio:



M.P.

Pom. Općinskog Načelnika
Konjičanin Damir dipl.pravnik

ORGAN KOJI VODI JAVNU EVIDENCIJU (naziv, sjedište, kontakt-podaci, ovlašteno službeno lice):

OPĆINA CENTAR SARAJEVO, SLUŽBA ZA UPRAVU ZA IMOVINSKO PRAVNE POSLOVE GEODETSKE
POSLOVE I KATASTAR NEKRETNINA, MIS IRBINA BR.1, Tel. 562407, MUJAN AMIR, dipl.ing.geod.

| Rbr. | PODACI O NEKRETNINAMA (prema posljednjem stanju u katastru) | |
|------|---|------------------------------------|
| 1. | NAZIV POLITIČKE OPŠTINE / OPĆINE | OPĆINA CENTAR SARAJEVO |
| 2. | NAZIV KATASTARSKE OPŠTINE / OPĆINE | K.O. SARAJEVO IV |
| 3. | BROJ POSJEDOVNOG LISTA | 997 |
| 4. | BROJ KATASTARSKE PARCELE (stari i novi premjer) | K.Č. 71 XLIX S.P. / K.Č. 1669 N.P. |
| 5. | OZNAKA PARCELE | UL. B. ĐURĐEVA |
| 6. | POVRŠINA PARCELE | 116 m ² |
| 7. | PODACI O POSJEDNIKU (i dio posjeda) | SDP BIH |
| 8. | OSTALE NAPOMENE | |

065-0-Nar/-09-061810

Politička općina/opština: **SARAJEVO**
Katastarska općina/opština: **SP_SARAJEVO - MAHALA LIX**

NAR i RZ broj: _____

ZK uložak: **268**

Zemljišnoknjižni izvadak

A

Popisni list

| Rbr | Broj zemljišta (parcele) | OZNAKA NEKRETNINA | Površina | | | Primjedba |
|-----|--------------------------|----------------------------------|----------|----|----------------|---|
| | | | ha | a | m ² | |
| 1. | 421 | ORANICA; ORANICA --- 04 50 | --- | 04 | 50 | Preuzeto 25.06.2008.god. iz ZK.ul.br.228 KO Sarajevo-Mahala LIX. |

B

Vlasnički list

| Rbr | UPISI | Primjedba |
|-----|---|---|
| 1. | Udio: 1/1 Tip: DRŽAVNO VLASNIŠTVO DRŽAVNO VLASNIŠTVO, Adresa: ; JMB: null Pr.20.09.1954. Dn.br:2157/54 Na osnovu pravomoćnog rješenja i prijedloga Gradske ekspropriacione komisije u Sarajevu od 17.06.1954.godine, br.Expr.142/54, zemljište opisano u A I listu uknjiženo je kao: DRŽAVNO VLASNIŠTVO. | Preuzeto 25.06.2008.god. iz ZK.ul.br.228 KO Sarajevo-Mahala LIX. |
| 2. | Udio: / Tip: DRŽAVNO VLASNIŠTVO SOCIJALISTIČKA REPUBLIKA BOSNA I HERCEGOVINA, Adresa: ; JMB: null Pr.29.09.1972. Dn.br:4903/72 Na osnovu pravosnažnog rješenja SO Centar Sarajevo od 12.04.1971. br.03/I-11243/70, upisan je nosilac prava raspolaganja na nekretnine opisane u A I listu. | Preuzeto 25.06.2008.god. iz ZK.ul.br.228 KO Sarajevo-Mahala LIX. |

C

Teretni list

| Rbr | UPISI | Iznos (KM) | Primjedba |
|-----|--------------|------------|-----------|
| | Nema tereta. | | |

Potpis referenta: _____



SUD / ORGAN KOJI VODI JAVNU EVIDENCIJU (naziv, sjedište, kontakt-podaci, ovlašteno službeno lice):OPĆINSKI SUD SARAJEVO

| Rbr. | PODACI O NEKRETNINAMA | 31.12.1991. | 18.03.2005. | Trenutno stanje |
|------|--|-----------------------|-----------------------|-----------------------|
| 1. | NAZIV POLITIČKE OPŠTINE / OPĆINE | SARAJEVO | SARAJEVO | SARAJEVO |
| 2. | NAZIV KATASTARSKE OPŠTINE / OPĆINE | MAHALA LIX | MAHALA LIX | MAHALA LIX |
| 3. | BROJ ZEMLJIŠNO-KNJIŽNOG ULOŠKA | 268 | 268 | 268 |
| 4. | OZNAKA NEKRETNINA (opis i površina) | ORANICA 04 50 m2 | ORANICA 04 50 m2 | ORANICA 04 50 m2 |
| 5. | BROJ ZEMLJIŠTA (stari i novi broj parcele) | 421 | 421 | 421 |
| 6. | VRSTA / OBLIK IMOVINE / SVOJINE | DRŽAVNO VLASNIŠTVO | DRŽAVNO VLASNIŠTVO | DRŽAVNO VLASNIŠTVO |
| 7. | NOSILAC PRAVA VLASNIŠTVA | | | |
| 8. | NOSILAC PRAVA RASPOLAGANJA | SR BIH | SR BIH | SR BIH |
| 9. | NOSILAC PRAVA UPRAVLJANJA | | | |
| 10. | NOSILAC PRAVA KORIŠTENJA | | | |
| 11. | NOSILAC NEKOG DRUGOG STVARNOG PRAVA | | | |
| 12. | TERETI I OGRANIČENJA | | | |
| 13. | OSTALE NAPOMENE | | | |

055-0-27-09-061813

Politička općina/opština: **SARAJEVO**
 Katastarska općina/opština: **SP_SARAJEVO - MAHALA L**

NAR i RZ broj: _____

ZK uložak: **102**

Zemljišnoknjižni izvadak

A

Popisni list

Ostali upisi u ovom listu su ispušteni.

| Rbr | Broj zemljišta (parcele) | OZNAKA NEKRETNINA | Površina | | | Primjedba |
|-----|--------------------------|--|----------|----|----|---|
| | | | ha | a | m² | |
| 4. | 309 | Livada ul. M. Tita; LIVADA ----- 04 66 | --- | 04 | 66 | Preuzeto dana 06.06.2008. god. iz ZK ul. 68 KO Sarajevo - Mahala L. |

B

Vlasnički list

| Rbr | U P I S I | Primjedba |
|-----|--|---|
| 1. | Udio: 1/1 Tip: DRŽAVNO VLASNIŠTVO DRŽAVNO VLASNIŠTVO, Adresa: ; JMB: null Pr. 22.05.1948. god. Dn: 1014/48. Po molbi Gradskog nar. odbora - Gradske ekspropiacione Komisije u Sarajevu od 19.05.1948. god. Ekpr. br. 356/48 nekretnine opisane u A I listu uknjižene su kao: DRŽAVNO VLASNIŠTVO. | Preuzeto dana 06.06.2008. god. iz ZK ul. 68 KO Sarajevo - Mahala L. |
| 2. | Udio: / Tip: DRŽAVNO VLASNIŠTVO MINISTARSTVO GRAĐEVINA NR BIH, Adresa: ; JMB: null Pr. 22.05.1948. god. Dn: 1014/48. Po molbi Gradskog nar. odbora - Gradske ekspropiacione Komisije u Sarajevu od 19.05.1948. god. Ekpr. br. 356/48 upisan je nosilac prava raspolaganja na nekretninama u A I listu. | Preuzeto dana 06.06.2008. god. iz ZK ul. 68 KO Sarajevo - Mahala L. |

C

Teretni list

| Rbr | U P I S I | Iznos (KM) | Primjedba |
|-----|--------------|------------|-----------|
| | Nema tereta. | | |

Potpis referenta: _____



SUD / ORGAN KOJI VODI JAVNU EVIDENCIJU (naziv, sjedište, kontakt-podaci, ovlašteno službeno lice):OPĆINSKI SUD SARAJEVO

| Rbr. | PODACI O NEKRETNINAMA | 31.12.1991. | 18.03.2005. | Trenutno stanje |
|------|--|--------------------------|--------------------------|--------------------------|
| 1. | NAZIV POLITIČKE OPŠTINE / OPĆINE | SARAJEVO | SARAJEVO | SARAJEVO |
| 2. | NAZIV KATASTARSKE OPŠTINE / OPĆINE | MAHALA L | MAHALA L | MAHALA L |
| 3. | BROJ ZEMLJIŠNO-KNJIŽNOG ULOŠKA | 102 | 102 | 102 |
| 4. | OZNAKA NEKRETNINA (opis i površina) | LIVADA 04 66 m2 | LIVADA 04 66 m2 | LIVADA 04 66 m2 |
| 5. | BROJ ZEMLJIŠTA (stari i novi broj parcele) | 309 | 309 | 309 |
| 6. | VRSTA / OBLIK IMOVINE / SVOJINE | DRŽAVNO VLASNIŠTVO | DRŽAVNO VLASNIŠTVO | DRŽAVNO VLASNIŠTVO |
| 7. | NOSILAC PRAVA VLASNIŠTVA | | | |
| 8. | NOSILAC PRAVA RASPOLAGANJA | MIN. GRAĐEVINA NR BIH | MIN. GRAĐEVINA NR BIH | MIN. GRAĐEVINA NR BIH |
| 9. | NOSILAC PRAVA UPRAVLJANJA | | | |
| 10. | NOSILAC PRAVA KORIŠTENJA | | | |
| 11. | NOSILAC NEKOG DRUGOG STVARNOG PRAVA | | | |
| 12. | TERETI I OGRANIČENJA | | | |
| 13. | OSTALE NAPOMENE | | | |

065-0-Nar/-09-06187

Politička općina/opština: **SARAJEVO**
 Katastarska općina/opština: **SP_SARAJEVO - MAHALA L**

NAR i RZ broj: _____

ZK uložak: **130**

Zemljišnoknjižni izvadak

A

Popisni list

| Rbr | Broj zemljišta (parcele) | OZNAKA NEKRETNINA | Površina | | | Primjedba |
|-----|-----------------------------|--------------------------------------|----------|----|----|---|
| | | | ha | a | m² | |
| 1. | 229 | DVORIŠTE; DVORIŠTE ----- 06 75 | ---- | 06 | 75 | Preuzeto 06.06.2008.god. iz Zk.ul.br.150 KO Sarajevo-Mahala L. |
| 2. | 270 | KUĆA; KUĆA ----- 04 72 | ---- | 04 | 72 | Preuzeto 06.06.2008.god. iz Zk.ul.br.150 KO Sarajevo-Mahala L. |

B

Vlasnički list

| Rbr | UPISI | Primjedba |
|-----|---|--|
| 1. | Udio: 1/1 Tip:DRŽAVNO VLASNIŠTVO DRŽAVNO VLASNIŠTVO, Adresa: ; JMB: null Pr.29.09.1964.god. Dn.br.5079/64 Prema stanju vlasničkog lista Zk.ul.br. L/68: Pr. 22.05.1948. god. Dn: 1014/48. Po molbi Gradskog nar. odbora - Gradske ekspropriacione Komisije u Sarajevu od 19.05.1948. god. Ekpr. br. 356/48 nekretnine opisane u A I listu uknjižene su kao: DRŽAVNO VLASNIŠTVO. | Preuzeto 06.06.2008.god. iz Zk.ul.br.150 KO Sarajevo-Mahala L. |
| 2. | Udio: / Tip:DRŽAVNO VLASNIŠTVO SOCIJALISTIČKA REPUBLIKA BOSNA I HERCEGOVINA, Adresa: ; JMB: null Pr.17.09.1966.god. Dn.br.3957/90 Na osnovu prijedloga Republičkog javnog pravobranilištva Sarajevo od 03.08.1990.god. br.U-455/90, upisan je nosilac prava raspolaganja na nekretnine opisane u A I listu. | NAPOMENA: Pr.07.08.1990. Preuzeto 06.06.2008.god. iz Zk.ul.br.150 KO Sarajevo-Mahala L. |

C

Teretni list

| Rbr | UPISI | Iznos (KM) | Primjedba |
|-----|--------------|------------|-----------|
| | Nema tereta. | | |

Potpis referenta



SUD / ORGAN KOJI VODI JAVNU EVIDENCIJU (naziv, sjedište, kontakt-podaci, ovlašteno službeno lice): OPĆINSKI SUD SARAJEVO

| Rbr. | PODACI O NEKRETNINAMA | 31.12.1991. | 18.03.2005. | Trenutno stanje |
|------|--|--------------------|--------------------|--------------------|
| 1. | NAZIV POLITIČKE OPŠTINE / OPĆINE | SARAJEVO | SARAJEVO | SARAJEVO |
| 2. | NAZIV KATASTARSKJE OPŠTINE / OPĆINE | MAHALA L | MAHALA L | MAHALA L |
| 3. | BROJ ZEMLJIŠNO-KNJIŽNOG ULOŠKA | 130 | 130 | 130 |
| 4. | OZNAKA NEKRETNINA (opis i površina) | KUĆA 04 72 m2 | KUĆA 04 72 m2 | KUĆA 04 72 m2 |
| 5. | BROJ ZEMLJIŠTA (stari i novi broj parcele) | 270 | 270 | 270 |
| 6. | VRSTA / OBLIK IMOVINE / SVOJINE | DRŽAVNO VLASNIŠTVO | DRŽAVNO VLASNIŠTVO | DRŽAVNO VLASNIŠTVO |
| 7. | NOSILAC PRAVA VLASNIŠTVA | | | |
| 8. | NOSILAC PRAVA RASPOLAGANJA | SR BIH | SR BIH | SR BIH |
| 9. | NOSILAC PRAVA UPRAVLJANJA | | | |
| 10. | NOSILAC PRAVA KORIŠTENJA | | | |
| 11. | NOSILAC NEKOG DRUGOG STVARNOG PRAVA | | | |
| 12. | TERETI I OGRANIČENJA | | | |
| 13. | OSTALE NAPOMENE | | | |

Politička općina/opština: **SARAJEVO**
Katastarska općina/opština: **SP_SARAJEVO - MAHALA XLIX**

NAR i RZ broj: _____

ZK uložak: **64**

Zemljišnoknjižni izvadak

A

Popisni list

| Rbr | Broj zemljišta (parcele) | OZNAKA NEKRETNINA | Površina | | | Primjedba |
|-----|--------------------------|--|----------|----|----------------|---|
| | | | ha | a | m ² | |
| 1. | 71 | kuća i dvorište; KUĆA I DVORIŠTE ----- 01 50 | ---- | 01 | 50 | Preuzeto dana 05.06.2008.god. iz Zk.ul. 40 KO Sarajevo-Mahala XLIX. |

B

Vlasnički list

| Rbr | UPISI | Primjedba |
|-----|---|---|
| 1. | Udio: 1/1 Tip:DRŽAVNO VLASNIŠTVO DRŽAVNO VLASNIŠTVO, Adresa: ; JMB: null Pr. 05.11.1958.god. Dn. 4742/58 Na osnovu rješenja N.O. sreza Sarajevo od 05.04.1958.god. br. 03/57-8839, te rješenja istog odbora, komisije za određivanje naknade za ekspropisanu imovinu u Sarajevu od 15.07.1958.god. br. 03/57-8839 nekretnine u A I listu uknjižene su kao: DRŽAVNO VLASNIŠTVO. | Preuzeto dana 05.06.2008.god. iz Zk.ul. 40 KO Sarajevo-Mahala XLIX. |
| 2. | Udio: / Tip:DRŽAVNO VLASNIŠTVO SOCIJALDEMOKRATASKA PARTIJA BOSNE I HERCEGOVINE, Adresa: ; JMB: null Pr. 13.03.1995.god. Dn. 108/95 Na osnovu ugovora od 14.09.1984.god. br. 01-40-829/84 i br. 02-1411/2-84 i aneksa ugovora od 16.12.1991. br. 01-054-153/91 i br. 02-7/1-92 od 08.01.1992.god. upisan je nosilac prava raspolaganja na nekretnine u A I listu. | Preuzeto dana 05.06.2008.god. iz Zk.ul. 40 KO Sarajevo-Mahala XLIX. |

C

Teretni list

| Rbr | UPISI | Iznos (KM) | Primjedba |
|-----|--------------|------------|-----------|
| | Nema tereta. | | |

Potpis referenta: _____

SUD / ORGAN KOJI VODI JAVNU EVIDENCIJU (naziv, sjedište, kontakt-podaci, ovlašteno službeno lice):OPĆINSKI SUD SARAJEVO

| Rbr. | PODACI O NEKRETNINAMA | 31.12.1991. | 18.03.2005. | Trenutno stanje |
|------|--|---|---|---|
| 1. | NAZIV POLITIČKE OPŠTINE / OPĆINE | SARAJEVO | SARAJEVO | SARAJEVO |
| 2. | NAZIV KATASTARSKE OPŠTINE / OPĆINE | MAHALA XLIX | MAHALA XLIX | MAHALA XLIX |
| 3. | BROJ ZEMLJIŠNO-KNJIŽNOG ULOŠKA | 64 | 64 | 64 |
| 4. | OZNAKA NEKRETNINA (opis i površina) | KUĆA I DVORIŠTE 01 50 m ² | KUĆA I DVORIŠTE 01 50 m ² | KUĆA I DVORIŠTE 01 50 m ² |
| 5. | BROJ ZEMLJIŠTA (stari i novi broj parcele) | 71 | 71 | 71 |
| 6. | VRSTA / OBLIK IMOVINE / SVOJINE | DRŽAVNO VLASNIŠTVO | DRŽAVNO VLASNIŠTVO | DRŽAVNO VLASNIŠTVO |
| 7. | NOSILAC PRAVA VLASNIŠTVA | | | |
| 8. | NOSILAC PRAVA RASPOLAGANJA | | SDP BIH | SDP BIH |
| 9. | NOSILAC PRAVA UPRAVLJANJA | | | |
| 10. | NOSILAC PRAVA KORIŠTENJA | | | |
| 11. | NOSILAC NEKOG DRUGOG STVARNOG PRAVA | | | |
| 12. | TERETI I OGRANIČENJA | | | |
| 13. | OSTALE NAPOMENE | | | |