

2 4

BOSNA I HERCEGOVINA
FEDERACIJA BOSNA I HERCEGOVINA
KANTON SARAJEVO
OPĆINA CENTAR SARAJEVO
Služba za upravu za imovinsko-pravne pos
geodetske poslove i katastar nekretnina
Broj:05-30- / 09
Datum: 28.09.2009. godine

PREPIS POSJEDOVNOG LISTA 676/02

Katastarski srez: Sarajevo
Katastarska općina: Centar Saraj. IV

Strana: 1

Katastar. broj	Prezime i ime i adresa korisnika	Dio posjeda	SV	Sp.prom/god	Mjesto stan.
15090	REPUBLIČKI SUP SARAJEVO B KOVAČEVIĆA 3	1/1	D		450 043

Parcela	Naziv	Naziv	Površina	Katastarski	Prin.	Spisak
Dio Osnov Pbr.	Pln.Skc. Parcele	Kulture	Kl. ha a m2	Prihod	pl.Sek.	pr/g
1286	7 305 UL.TINA UJEVIĆA	Kuća i zgrada	18 23		2	10/95
		Dvorište	31 18		2	10/95
1744	10 309 UL.PRUŠČAKOVA	Kuća i zgrada	1 73		2	10/95
		Dvorište	1 63		2	10/95
1769	10 311 UL.M.SPAHE	Kuća i zgrada	31 76		2	10/95
		Dvorište	12 43		2	10/95

Ukupno: 96 96 ✓

12 CRPC



POM.OPĆINSKOG NAČELNIKA

M.P. Konjičanin Damir dipl.pravnik

[Handwritten signature in blue ink]

OPĆINA CENTAR SARAJEVO

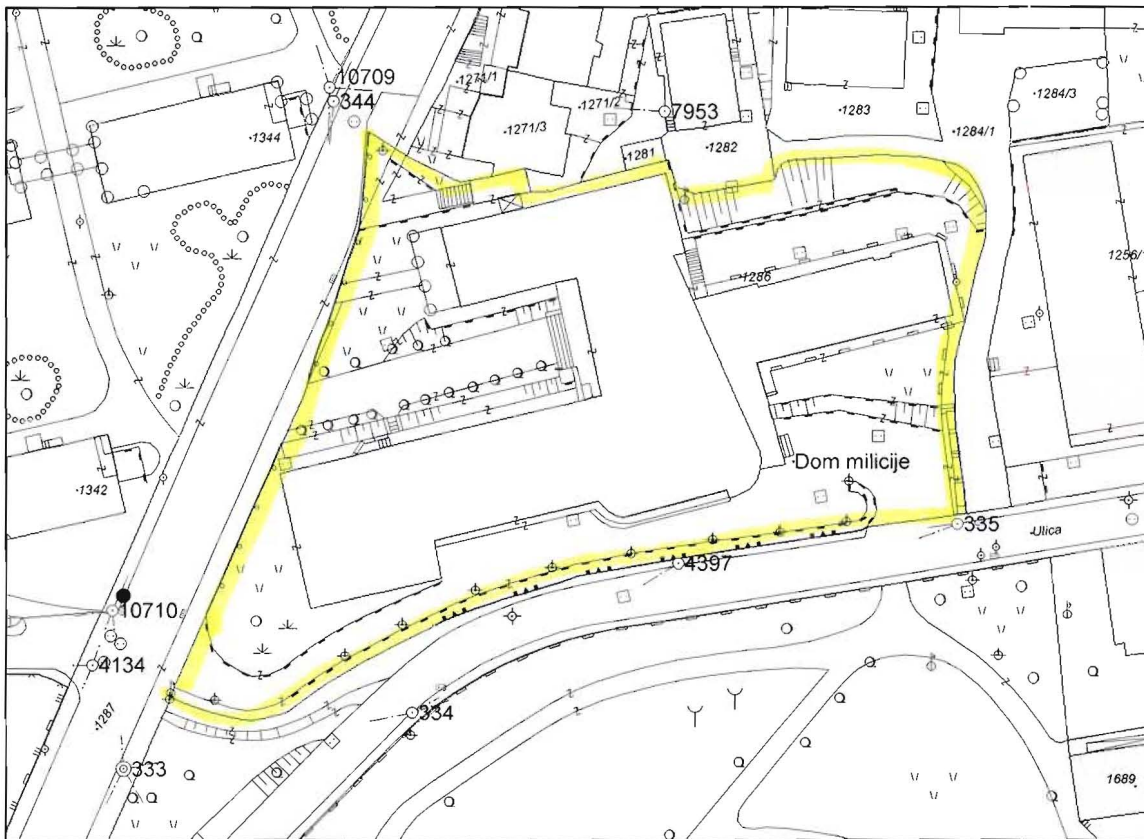
Služba za upravu za imovinske-pravne poslove,
geodetske poslove i katastar nekretnina

Katastarska općina: Sarajevo IV

Broj plana: SA 129,

KOPIJA KATASTARSKOG PLANA

Razmjera 1:1000



Naknada po Tarifnom broju 11. Privremene Odluke o naknadama za korištenje podataka premjera katastra (Sl. novine Federacije BiH br. 69/05) od 14.12.2005 god., u iznosu od KM, uplaćena i zavedena u spisku porudžbina pod rednim brojem 25-30-46/2008 god.

Katastarski podaci:

P.L.	Parcela	Naziv	Kultura	m2	Posjednik	Adresa	Posjed
676	1286	UL. TINA UJEVICA	Kuća i zgrada Dvoriste	1823 3118	REPUBLIČKI SUP	SARAJEVO B KOVAČEVICA 3	1/1

Gruntovni podaci:

Stari premjer: K.O. 73; 271; 272; 129; K.O. SARAJEVO XLVI

Sarajevo, 28.09.2009

Izradio:



Pom. Općinskog Načelnika
Konjičanin Damir dipl.pravnik

ORGAN KOJI VODI JAVNU EVIDENCIJU (naziv, sjedište, kontakt-podaci, ovlašteno službeno lice):

OPĆINA CENTAR SARAJEVO, SLUŽBA ZA UPRAVU ZA IMOVINSKO PRAVNE POSLOVE GEODETSKE
POSLOVE I KATASTAR NEKRETNINA, MIS IRBINA BR.1, Tel. 562407, MUJAN AMIR, dipl.ing.geod.

Rbr.	PODACI O NEKRETNINAMA (prema posljednjem stanju u katastru)	
1.	NAZIV POLITIČKE OPŠTINE / OPĆINE	OPĆINA CENTAR SARAJEVO
2.	NAZIV KATASTARSKE OPŠTINE / OPĆINE	K.O. SARAJEVO IV
3.	BROJ POSJEDOVNOG LISTA	676
4.	BROJ KATASTARSKE PARCELE (stari i novi premjer)	K.Č. 73, 271, 272, 129 XLVI S.P. / K.Č. 1286 N.P.
5.	OZNAKA PARCELE	UL. TINA UJEVIĆA
6.	POVRŠINA PARCELE	4941 m ²
7.	PODACI O POSJEDNIKU (i dio posjeda)	REPUBLIČKI SUP
8.	OSTALE NAPOMENE	

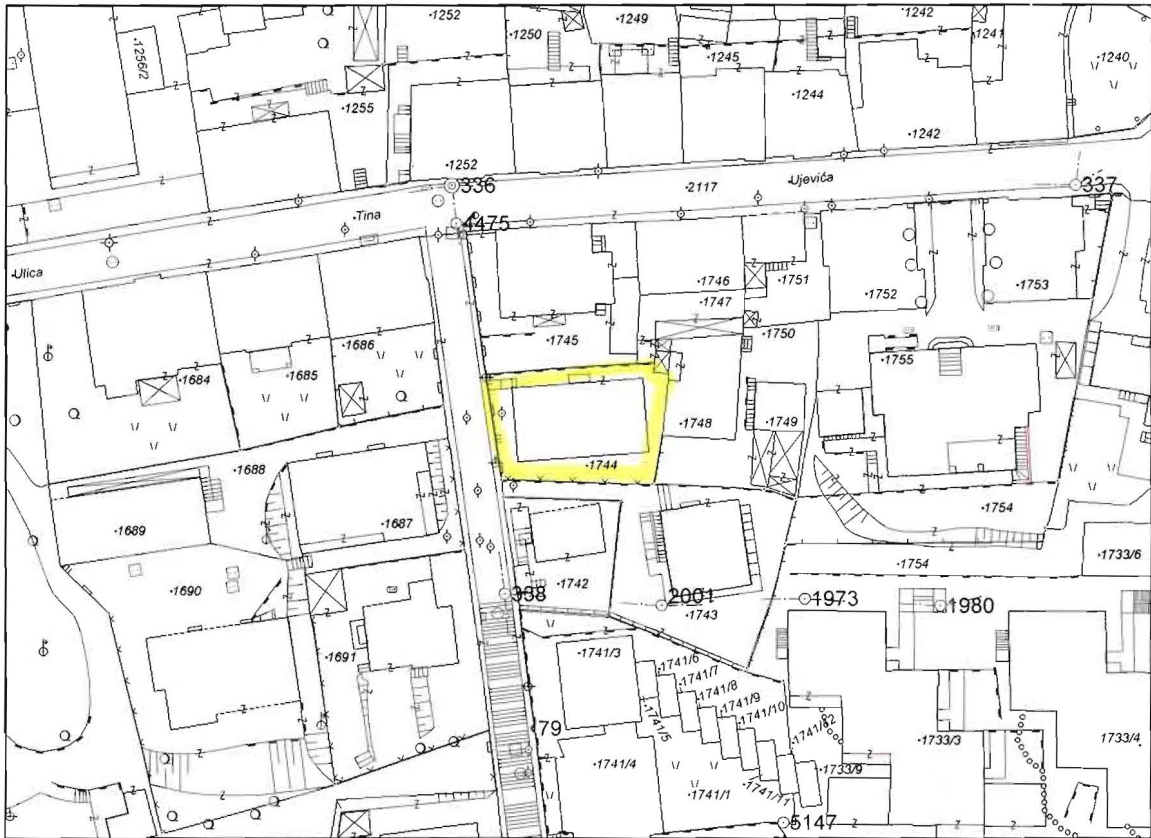
OPĆINA CENTAR SARAJEVO

Služba za upravljanje imovinsko-pravnim poslovima,
geodetske poslove i katastar nekretnosti

Katastarska općina: Sarajevo IV

Broj plana: SA 148,

KOPIJA KATASTARSKOG PLANA
Razmjera 1:1000



Naknada po Tarifnom broju 11. Privremene Odluke o naknadama za korištenje podataka premjera katastra (Sl. novine Federacije BiH br. 69/05) od 14.12.2005 god., u iznosu od KM, uplaćena i zavedena u spisku porudžbina pod rednim brojem 07-30-46/2008 god.

Katastarski podaci:

P.L.	Parcela	Naziv	Kultura	m2	Posjednik	Adresa	Posjed
676	1744	UL.PRUSČAKOVA	Kuca i zgrada Dvoriste	173 163	REPUBLICKI SUP	SARAJEVO B KOVAČEVIĆA 3	1/1

Gruntovni podaci:

Stari premjer: K.č. 24; Dio K.č. 22 K.O. SARAJEVO XLVI

Sarajevo, 28.09.2009

Izradio:

M.P.

Pom. Općinskog Načelnika
Konjičanin Damir dipl.pravnik

ORGAN KOJI VODI JAVNU EVIDENCIJU (naziv, sjedište, kontakt-podaci, ovlašteno službeno lice):

OPĆINA CENTAR SARAJEVO, SLUŽBA ZA UPRAVU ZA IMOVINSKO PRAVNE POSLOVE GEODETSKE
POSLOVE I KATASTAR NEKRETNINA, MIS IRBINA BR.1, Tel. 562407, MUJAN AMIR, dipl.ing.geod.

Rbr.	PODACI O NEKRETNINAMA (prema posljednjem stanju u katastru)	
1.	NAZIV POLITIČKE OPŠTINE / OPĆINE	OPĆINA CENTAR SARAJEVO
2.	NAZIV KATASTARSKE OPŠTINE / OPĆINE	K.O. SARAJEVO IV
3.	BROJ POSJEDOVNOG LISTA	676
4.	BROJ KATASTARSKE PARCELE (stari i novi premjer)	K.Č. 24 K.Č. DIO 22 XLVI S.P. / K.Č. 1744 N.P.
5.	OZNAKA PARCELE	UL. PRUŠČAKOVA
6.	POVRŠINA PARCELE	336 m ²
7.	PODACI O POSJEDNIKU (i dio posjeda)	REPUBLIČKI SUP
8.	OSTALE NAPOMENE	

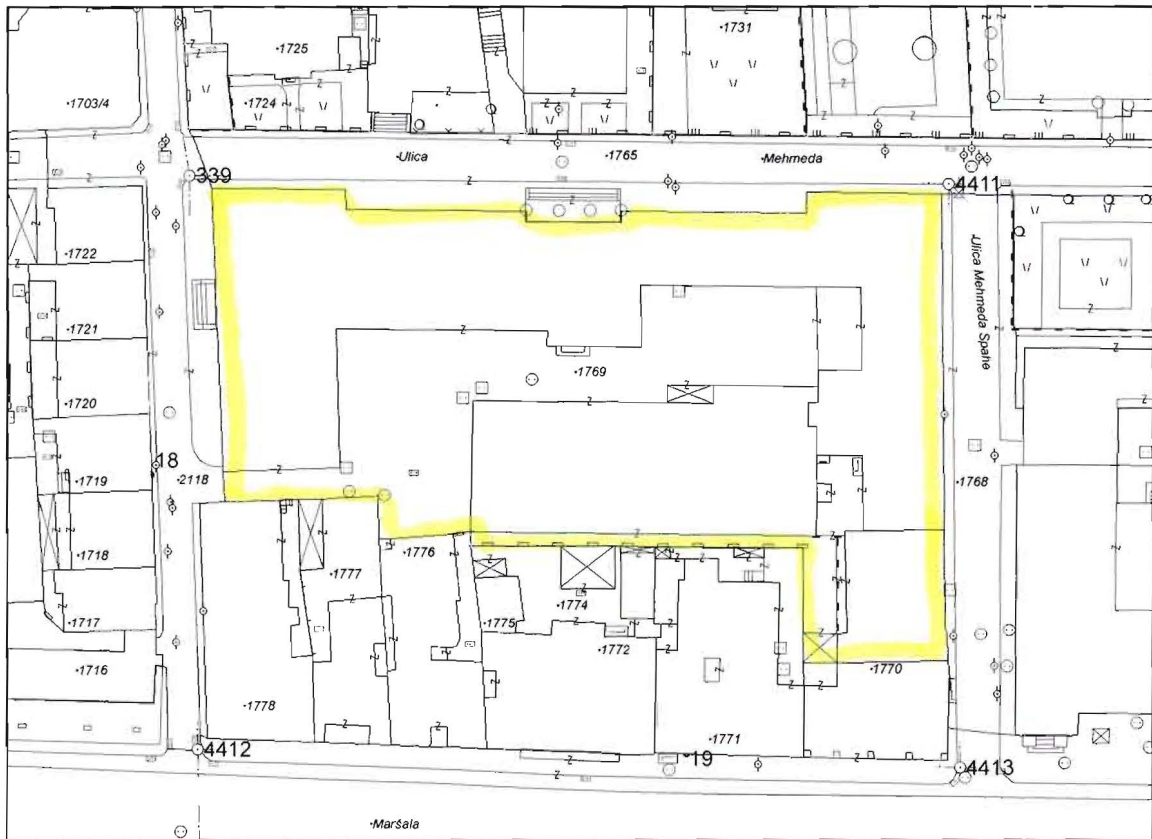
OPĆINA CENTAR SARAJEVO

Služba za upravu za imovinske-pravne poslove,
geodetske poslove i katastar nekretnina

Katastarska općina: Sarajevo IV

Broj plana: SA 148,

KOPIJA KATASTARSKOG PLANA
Razmjera 1:1000



Naknada po Tarifnom broju 11. Privremene Odluke o naknadama za korištenje podataka premjera katastra (Sl. novine Federacije BiH br. 69/05) od 14.12.2005 god., u iznosu od KM, uplaćena i zavedena u spisku porudžbina pod rednim brojem ar-30-46/2008 god.

Katastarski podaci:

P.L.	Parcela	Naziv	Kultura	m2	Posjednik	Adresa	Posjed
676	1769	UL.M.SPAHE	Kuca i zgrada Dvoriste	3176 1243	REPUBLICKI SUP	SARAJEVO B KOVAČEVICA 3	1/1

Gruntovni podaci:

Stari premjer: K.č. 24, 76, 27, 75, 25, 28, 152, 174, 223 k.o. SARAJEVO XLVII
K.č. 251, 222, 336, 246, 265 k.o. SARAJEVO XXXIX

PRIVATNO
26
PRIVATNO
21

Sarajevo, 28.09.2009

Izradio:



M.P.

Pom. Općinskog Načelnika
Konjičanin Damir dipl.pravnik

ORGAN KOJI VODI JAVNU EVIDENCIJU (naziv, sjedište, kontakt-podaci, ovlašteno službeno lice):

OPĆINA CENTAR SARAJEVO, SLUŽBA ZA UPRAVU ZA IMOVINSKO PRAVNE POSLOVE GEODETSKE
POSLOVE I KATASTAR NEKRETNINA, MIS IRBINA BR.1, Tel. 562407, MUJAN AMIR, dipl.ing.geod.

Rbr.	PODACI O NEKRETNINAMA (prema posljednjem stanju u katastru)	
1.	NAZIV POLITIČKE OPŠTINE / OPĆINE	OPĆINA CENTAR SARAJEVO
2.	NAZIV KATASTARSKE OPŠTINE / OPĆINE	K.O. SARAJEVO IV
3.	BROJ POSJEDOVNOG LIŠTA	676
4.	BROJ KATASTARSKE PARCELE (stari i novi premjer)	K.č. 24, 76, 27, 75, 23, 28, 152, 174, 223 XLVII K.č. 251, 222, 336, 246, 265 XXXIX S.P. / K.č. 1769 N.P.
5.	OZNAKA PARCELE	UL. M. SPAHE
6.	POVRŠINA PARCELE	4419 m ²
7.	PODACI O POSJEDNIKU (i dio posjeda)	REPUBLIČKI SUP
8.	OSTALE NAPOMENE	

065-0-Nar//09-061795

Politička općina/opština: **SARAJEVO**

NAR i RZ broj: _____

Katastarska općina/opština: **SP_SARAJEVO - MAHALA XLVI**

ZK uložak: **74**

Zemljišnoknjižni izvadak

A

Popisni list

Rbr	Broj zemljišta (parcele)	OZNAKA NEKRETNINA	Površina			Primjedba
			ha	a	m²	
1.	73	GROBLJE; GROBLJE — 37 56	---	37	56	Preuzeto 02.06.2008.god. iz ZK.ul.br.49 KO Sarajevo-Mahala XLVI.

B

Vlasnički list

Rbr	UPISI	Primjedba
1.	Udio: 1/1 Tip:DRŽAVNO VLASNIŠTVO DRŽAVNO VLASNIŠTVO, Adresa: ; JMB: null Pr.13.07.1949. Dn.br:1105/49 Na osnovu pravosnažnog rješenja Gradskog Narodnog Odbora Sarajevo-Gradske ekspropriacione komisije od 15.07.1948. broj Expr.4,5,13,25 i 197/47, zemljište opisano u A I listu uknjiženo je kao: DRŽAVNO VLASNIŠTVO.	Preuzeto 02.06.2008.god. iz ZK.ul.br.49 KO Sarajevo-Mahala XLVI.
2.	Udio: / Tip:DRŽAVNO VLASNIŠTVO SOCIJALISTIČKA REPUBLIKA BOSNA I HERCEGOVINA, Adresa: ; JMB: null Pr.15.04.1969. Dn.br:2094/69 Na osnovu pravosnažnog rješenja SO Centar Sarajevo od 11.03.1969. br: UP/I-03/I-252/69, upisan je nosilac prava raspolaganja na nekretnine opisane u A I listu.	Preuzeto 02.06.2008.god. iz ZK.ul.br.49 KO Sarajevo-Mahala XLVI.

C

Teretni list

Rbr	UPISI	Iznos (KM)	Primjedba
	Nema tereta.		

Potpis referenta: _____



SUD / ORGAN KOJI VODI JAVNU EVIDENCIJU (naziv, sjedište, kontakt-podaci, ovlašteno službeno lice):OPĆINSKI SUD SARAJEVO

Rbr.	PODACI O NEKRETNINAMA	31.12.1991.	18.03.2005.	Trenutno stanje
1.	NAZIV POLITIČKE OPŠTINE / OPĆINE	SARAJEVO	SARAJEVO	SARAJEVO
2.	NAZIV KATASTARSKE OPŠTINE / OPĆINE	MAHALA XLVI	MAHALA XLVI	MAHALA XLVI
3.	BROJ ZEMLJIŠNO-KNJIŽNOG ULOŠKA	74	74	74
4.	OZNAKA NEKRETNINA (opis i površina)	GROBLJE 37 56 m2	GROBLJE 37 56 m2	GROBLJE 37 56 m2
5.	BROJ ZEMLJIŠTA (stari i novi broj parcele)	73	73	73
6.	VRSTA / OBLIK IMOVINE / SVOJINE	DRŽAVNO VLASNIŠTVO	DRŽAVNO VLASNIŠTVO	DRŽAVNO VLASNIŠTVO
7.	NOSILAC PRAVA VLASNIŠTVA			
8.	NOSILAC PRAVA RASPOLAGANJA	SR BIH	SR BIH	SR BIH
9.	NOSILAC PRAVA UPRAVLJANJA			
10.	NOSILAC PRAVA KORIŠTENJA			
11.	NOSILAC NEKOG DRUGOG STVARNOG PRAVA			
12.	TERETI I OGRANIČENJA			
13.	OSTALE NAPOMENE			

Politička općina/opština: **SARAJEVO**
Katastarska općina/opština: **SP_SARAJEVO - MAHALA XLVI**

NAR i RZ broj: _____

ZK uložak: **54**

Zemljišnoknjižni izvadak

A

Popisni list

Rbr	Broj zemljišta (parcele)	OZNAKA NEKRETNINA	Površina			Primjedba
			ha	a	m ²	
1.	238	PUT; PUT --- 00 35	---	00	35	Preuzeto dana 02.06.2008.god. iz Zk.ul. 56 KO Sarajevo-Mahala XLVI
2.	271	DOM MILICIJE I DVORIŠTE; DVORIŠTE --- 01 07	---	01	07	Preuzeto dana 02.06.2008.god. iz Zk.ul. 56 KO Sarajevo-Mahala XLVI

B

Vlasnički list

Rbr	UPISI	Primjedba
1.	Udio: 1/1 Tip:DRŽAVNO VLASNIŠTVO DRŽAVNO VLASNIŠTVO, Adresa: ; JMB: null Pr. 13.06.1962. Dn.br. 3184/62 Na osnovu rješenja NOO Centar u Sarajevu od 07.06.1962.god. br.Kom. 281/59 nekretnine opisane u A I listu uknjižene su kao: DRŽAVNO VLASNIŠTVO	Preuzeto dana 02.06.2008.god. iz Zk.ul. 17 KO Sarajevo-Mahala XLVI

C

Teretni list

Rbr	UPISI	Iznos (KM)	Primjedba
1.	Pr. 13.06.1962. Dn.br. 3184/62 Na osnovu člana 38. i 39. Zakona o nacionalizaciji najamnih zgrada i građevinskog zemljišta upisanog u A listu uknjiženo je PRAVO KORIŠTENJA u korist: Numankadića Hakije um. Smajila sa 1/5 dok nadležni organ ne donese rješenje o predaji zemljišta u posjed općini ili drugom licu.		
2.	Pr. 13.06.1962. Dn.br. 3184/62 Na osnovu člana 38. i 39. Zakona o nacionalizaciji najamnih zgrada i građevinskog zemljišta upisanog u A listu uknjiženo je PRAVO KORIŠTENJA u korist: Numankadić Hanife rođ. Trto sa 1/5 dok nadležni organ ne donese rješenje o predaji zemljišta u posjed općini ili drugom licu.		
3.	Pr. 13.06.1962. Dn.br. 3184/62 Na osnovu člana 38. i 39. Zakona o nacionalizaciji najamnih zgrada i građevinskog zemljišta upisanog u A listu uknjiženo je PRAVO KORIŠTENJA u korist: Numankadića Akifa sina Hakije sa 1/5 dok nadležni organ ne donese rješenje o predaji zemljišta u posjed općini ili drugom licu.		

4.	Pr. 13.06.1962. Dn.br. 3184/62 Na osnovu člana 38. i 39. Zakona o nacionalizaciji najamnih zgrada i građevinskog zemljišta upisanog u A listu uknjiženo je PRAVO KORIŠTENJA u korist: Numankadić Ize udt. Beganović sa 1/5 dok nadležni organ ne donese rješenje o predaji zemljišta u posjed općini ili drugom licu.		
5.	Pr. 13.06.1962. Dn.br. 3184/62 Na osnovu člana 38. i 39. Zakona o nacionalizaciji najamnih zgrada i građevinskog zemljišta upisanog u A listu uknjiženo je PRAVO KORIŠTENJA u korist: Numankadić Nesime udt. Kusturica sa 1/5 dok nadležni organ ne donese rješenje o predaji zemljišta u posjed općini ili drugom licu.		



Potpis referenta:

SUD / ORGAN KOJI VODI JAVNU EVIDENCIJU (naziv, sjedište, kontakt-podaci, ovlašteno službeno lice):OPĆINSKI SUD SARAJEVO

Rbr.	PODACI O NEKRETNINAMA	31.12.1991.	18.03.2005.	Trenutno stanje
1.	NAZIV POLITIČKE OPŠTINE / OPĆINE	SARAJEVO	SARAJEVO	SARAJEVO
2.	NAZIV KATASTARSKE OPŠTINE / OPĆINE	MAHALA XLVI	MAHALA XLVI	MAHALA XLVI
3.	BROJ ZEMLJIŠNO-KNJIŽNOG ULOŠKA	54	54	54
4.	OZNAKA NEKRETNINA (opis i površina)	DOM MILICIJE DVORIŠTE 01 07 m2	DOM MILICIJE DVORIŠTE 01 07 m2	DOM MILICIJE DVORIŠTE 01 07 m2
5.	BROJ ZEMLJIŠTA (stari i novi broj parcele)	271	271	271
6.	VRSTA / OBLIK IMOVINE / SVOJINE	DRŽAVNO VLASNIŠTVO	DRŽAVNO VLASNIŠTVO	DRŽAVNO VLASNIŠTVO
7.	NOSILAC PRAVA VLASNIŠTVA			
8.	NOSILAC PRAVA RASPOLAGANJA			
9.	NOSILAC PRAVA UPRAVLJANJA			
10.	NOSILAC PRAVA KORIŠTENJA	FIZ.LICA	FIZ.LICA	FIZ.LICA
11.	NOSILAC NEKOG DRUGOG STVARNOG PRAVA			
12.	TERETI I OGRANIČENJA			
13.	OSTALE NAPOMENE			

065-0-Nar II-09-0 61797

Politička općina/opština: **SARAJEVO**

NAR i RZ broj: _____

Katastarska općina/opština: **SP_SARAJEVO - MAHALA XLVI**

ZK uložak: **113**

Zemljišnoknjižni izvadak

A

Popisni list

Rbr	Broj zemljišta (parcele)	OZNAKA NEKRETNINA	Površina			Primjedba
			ha	a	m ²	
1.	272	DVORIŠTE; DVORIŠTE --- 03 03	---	03	03	Preuzeto 03.06.2008.god. iz Zk.ul.br.106 KO Sarajevo-Mahala XLVI.
2.	129	GRADILIŠTE; GRADILISTE --- 08 72	---	08	72	Preuzeto 03.06.2008.god. iz Zk.ul.br.106 KO Sarajevo-Mahala XLVI.

B

Vlasnički list

Rbr	UPISI	Primjedba
1.	Udio: 1/1 Tip:DRŽAVNO VLASNIŠTVO DRŽAVNO VLASNIŠTVO, Adresa: ; JMB: null Pr.15.04.1969.god. Dn.br.2093/69 Prema stanju vlasničkog lista ul.br. XLVI/56: Pr. 13.06.1962. Dn.br. 3184/62 Na osnovu rješenja NOO Centar u Sarajevu od 07.06.1962.god. br.Kom. 281/59 nekretnine opisane u A I listu uknjižene su kao: DRŽAVNO VLASNIŠTVO	Preuzeto 03.06.2008.god. iz Zk.ul.br.106 KO Sarajevo-Mahala XLVI.

C

Teretni list

Rbr	UPISI	Iznos (KM)	Primjedba
1.	Pr.15.04.1969.god. Dn.br.2093/69 Na osnovu pravomoćnog rješenja S.O. Centar Sarajevo - Odjeljenje za finansije UP/I br.03/I-251/69 uknjiženo je pravo korištenja radi dogradnje doma milicije, zemljišta opisanog u A listu u korist: SOCIJALISTIČKE REPUBLIKE BIH I NJENIH PRAVNIH SLJEDNIKA.		

Potpis referenta: _____



SUD / ORGAN KOJI VODI JAVNU EVIDENCIJU (naziv, sjedište, kontakt-podaci, ovlašteno službeno lice):OPĆINSKI SUD SARAJEVO

Rbr.	PODACI O NEKRETNINAMA	31.12.1991.	18.03.2005.	Trenutno stanje
1.	NAZIV POLITIČKE OPŠTINE / OPĆINE	SARAJEVO	SARAJEVO	SARAJEVO
2.	NAZIV KATASTARSKE OPŠTINE / OPĆINE	MAHALA XLVI	MAHALA XLVI	MAHALA XLVI
3.	BROJ ZEMLJIŠNO-KNJIŽNOG ULOŠKA	113	113	113
4.	OZNAKA NEKRETNINA (opis i površina)	DVORIŠTE 03 03 m2 GRADILIŠTE 08 72 m2	DVORIŠTE 03 03 m2 GRADILIŠTE 08 72 m2	DVORIŠTE 03 03 m2 GRADILIŠTE 08 72 m2
5.	BROJ ZEMLJIŠTA (stari i novi broj parcele)	272-129	272-129	272-129
6.	VRSTA / OBLIK IMOVINE / SVOJINE	DRŽAVNO VLASNIŠTVO	DRŽAVNO VLASNIŠTVO	DRŽAVNO VLASNIŠTVO
7.	NOSILAC PRAVA VLASNIŠTVA			
8.	NOSILAC PRAVA RASPOLAGANJA			
9.	NOSILAC PRAVA UPRAVLJANJA			
10.	NOSILAC PRAVA KORIŠTENJA	SR BIH	SR BIH	SR BIH
11.	NOSILAC NEKOG DRUGOG STVARNOG PRAVA			
12.	TERETI I OGRANIČENJA			
13.	OSTALE NAPOMENE			

Politička općina/opština: **SARAJEVO**
Katastarska općina/opština: **SP_SARAJEVO - MAHALA XLVI**

NAR i RZ broj: _____

ZK uložak: **98**

Zemljišnoknjižni izvadak

A

Popisni list

Rbr	Broj zemljišta (parcele)	OZNAKA NEKRETNINA	Površina			Primjedba
			ha	a	m ²	
1.	22	DIO KUĆE I DVORIŠTE; DIO KUĆE I DVORIŠTE --- 01 60	---	01	60	Preuzeto dana 03.06.2008.god. iz Zk.ul. 63 KO Sarajevo- Mahala XLVI

B

Vlasnički list

Rbr	UPIŠI	Primjedba
1.	Udio: 29/48 Tip:SUVLASNIŠTVO DRŽAVNO VLASNIŠTVO, Adresa: ; JMB: null Pr. 11.03.1948. Dn.br. 595/48 Na osnovu odluke sres.suda za II i IV reon u Sarajevu od 11.03.1948.god. I. 281/47 nekretnine opisane u A I listu uknjižene su kao: DRŽAVNO VLASNIŠTVO	Preuzeto dana 03.06.2008.god. iz Zk.ul. 63 KO Sarajevo- Mahala XLVI
2.	Udio: 19/288 Tip:SUVLASNIŠTVO ISAKOVIĆ ROĐ. TURKOVIĆ (-) BEHIJA, Adresa: ; JMB: null Pr. 12.06.1954. Dn.br. 1113/54 Na osnovu odluke o nasljedstvu Sreskog suda u Sarajevu od 20.03.1953.god. O.br.934/52-6 uknjiženo je pravo vlasništva na nekretnine u A I listu.	Preuzeto dana 03.06.2008.god. iz Zk.ul. 63 KO Sarajevo- Mahala XLVI
3.	Udio: 1/72 Tip:SUVLASNIŠTVO TURKOVIĆ (-) KASIM, Adresa: ; JMB: null Pr. 12.06.1954. Dn.br. 1113/54 Na osnovu odluke o nasljedstvu Sreskog suda u Sarajevu od 20.03.1953.god. O.br.934/52-6 uknjiženo je pravo vlasništva na nekretnine u A I listu.	Preuzeto dana 03.06.2008.god. iz Zk.ul. 63 KO Sarajevo- Mahala XLVI
4.	Udio: 19/864 Tip:SUVLASNIŠTVO KRAJINOVIĆ (HUSEIN) ASIM, Adresa: ; JMB: null Pr. 23.07.1957. Dn.br. 2975/57 Na osnovu odluke o nasljedstvu sreskog suda u Sarajevu od 31.03.1954.god. br.O. 1088/53 uknjiženo je pravo vlasništva na nekretnine u A I listu.	Preuzeto dana 03.06.2008.god. iz Zk.ul. 63 KO Sarajevo- Mahala XLVI



5.	Udio: 19/864 Tip:SUVLASNIŠTVO KRAJINOVIĆ (ASIM) HUSEIN, Adresa: ; JMB: null Pr. 23.07.1957. Dn.br. 2975/57 Na osnovu odluke o nasljedstvu sreskog suda u Sarajevu od 31.03.1954.god. br.O. 1088/53 uknjiženo je pravo vlasništva na nekretnine u A I listu.	Preuzeto dana 03.06.2008.god. iz Zk.ul. 63 KO Sarajevo- Mahala XLVI
6.	Udio: 19/864 Tip:SUVLASNIŠTVO KRAJINA (ASIM) AIDA, Adresa: ; JMB: null Pr. 23.07.1957. Dn.br. 2975/57 Na osnovu odluke o nasljedstvu sreskog suda u Sarajevu od 31.03.1954.god. br.O. 1088/53 uknjiženo je pravo vlasništva na nekretnine u A I listu.	Preuzeto dana 03.06.2008.god. iz Zk.ul. 63 KO Sarajevo- Mahala XLVI
7.	Udio: 19/576 Tip:SUVLASNIŠTVO KAPETANOVIĆ ROĐ. KRAJINA (-) HALIDA, Adresa: ; JMB: null Pr. 13.06.1968. Dn.br. 3271/68 Na osnovu rješenja o nasljeđivanju OS I Sarajevo od 16.05.1967.god. br.O. 1063/66 uknjiženo je pravo vlasništva na nekretnine u A I listu.	Preuzeto dana 03.06.2008.god. iz Zk.ul. 63 KO Sarajevo- Mahala XLVI
8.	Udio: 19/576 Tip:SUVLASNIŠTVO KRAJINA (IBRAHIM) MUHAMED, Adresa: ; JMB: null Pr. 13.06.1968. Dn.br. 3271/68 Na osnovu rješenja o nasljeđivanju OS I Sarajevo od 16.05.1967.god. br.O. 1063/66 uknjiženo je pravo vlasništva na nekretnine u A I listu.	Preuzeto dana 03.06.2008.god. iz Zk.ul. 63 KO Sarajevo- Mahala XLVI
9.	Udio: 19/288 Tip:SUVLASNIŠTVO BERBEROVIĆ (HAMDIIJA) MUHAMED, Adresa: ; JMB: null Pr. 05.06.1981. Dn.br. 4123/81 Na osnovu rješenja o nasljeđivanju OS I Sarajevo od 06.12.1979.god. br.O. 1155/79 uknjiženo je pravo vlasništva na nekretnine u A I listu.	Preuzeto dana 03.06.2008.god. iz Zk.ul. 63 KO Sarajevo- Mahala XLVI
10.	Udio: 17/288 Tip:SUVLASNIŠTVO TURKOVIĆ (HALID) ABDULAH, Adresa: ; JMB: null Pr. 09.03.2005. Dn.br. 2105/05 Na osnovu dopunskog rješenja o nasljeđivanju OS u Sarajevu od 24.09.2004.god. br.O. 696/03 uknjiženo je pravo vlasništva na nekretnine u A I listu.	Preuzeto dana 03.06.2008.god. iz Zk.ul. 63 KO Sarajevo- Mahala XLVI
11.	Udio: 17/288 Tip:SUVLASNIŠTVO TURKOVIĆ (HALID) FIKRET, Adresa: ; JMB: null Pr. 09.03.2005. Dn.br. 2105/05 Na osnovu dopunskog rješenja o nasljeđivanju OS u Sarajevu od 24.09.2004.god. br.O. 696/03 uknjiženo je pravo vlasništva na nekretnine u A I listu.	Preuzeto dana 03.06.2008.god. iz Zk.ul. 63 KO Sarajevo- Mahala XLVI

C Teretni list

Rbr	U P I S I	Iznos (KM)	Primjedba
	Nema tereta.		

Potpis referenta:



SUD / ORGAN KOJI VODI JAVNU EVIDENCIJU (naziv, sjedište, kontakt-podaci, ovlašteno službeno lice):OPĆINSKI SUD SARAJEVO

Rbr.	PODACI O NEKRETNINAMA	31.12.1991.	18.03.2005.	Trenutno stanje
1.	NAZIV POLITIČKE OPŠTINE / OPĆINE	SARAJEVO	SARAJEVO	SARAJEVO
2.	NAZIV KATASTARSKJE OPŠTINE / OPĆINE	MAHALA XLVI	MAHALA XLVI	MAHALA XLVI
3.	BROJ ZEMLJIŠNO-KNJIŽNOG ULOŠKA	98	98	98
4.	OZNAKA NEKRETNINA (opis i površina)	DIO KUĆE I DVORIŠTE 01 60 m2	DIO KUĆE I DVORIŠTE 01 60 m2	DIO KUĆE I DVORIŠTE 01 60 m2
5.	BROJ ZEMLJIŠTA (stari i novi broj parcele)	22	22	22
6.	VRSTA / OBLIK IMOVINE / SVOJINE	PRIVATNO	PRIVATNO	PRIVATNO
7.	NOSILAC PRAVA VLASNIŠTVA			
8.	NOSILAC PRAVA RASPOLAGANJA			
9.	NOSILAC PRAVA UPRAVLJANJA			
10.	NOSILAC PRAVA KORIŠTENJA			
11.	NOSILAC NEKOG DRUGOG STVARNOG PRAVA			
12.	TERETI I OGRANIČENJA			
13.	OSTALE NAPOMENE			

Politička općina/opština: **SARAJEVO**
Katastarska općina/opština: **SP_SARAJEVO - MAHALA XLVI**

NAR i RZ broj: _____

ZK uložak: **80**

Zemljišnoknjižni izvadak

A

Popisni list

Rbr	Broj zemljišta (parcele)	OZNAKA NEKRETNINA	Površina			Primjedba
			ha	a	m ²	
2.	24	VOČNJAK ; VOČNJAK ----- 02 90	---	02	90	Preuzeto dana 03.06.2008.godine iz KO Sarajevo Mahala XLVI/11.

B

Vlasnički list

Rbr	UPISI	Primjedba
1.	Udio: 1/1 Tip:- DRŽAVNO VLASNIŠTVO, Adresa: ; JMB: null Pr. 13.04.1976.god. Dn.br.2590/76 Na osnovu rješenja SO Centar Sarajevo od 25.09.1975.god. br.03/I-MJ/HZ-471-109/75 nekretnine opisane u A I listu uknjižene su kao: DRŽAVNO VLASNIŠTVO.	Preuzeto dana 03.06.2008.godine iz KO Sarajevo Mahala XLVI/11.

C

Teretni list

Rbr	UPISI	Iznos (KM)	Primjedba
2.	Pr. 13.04.1976.god. Dn.br.2590/76 Na osnovu člana 38. i 39. Zakona o nacionalizaciji najamnih zgrada i građevinskog zemljišta, uknjiženo je pravo korištenja na neizgrađeno građevinsko zemljište, opisano u A I listu, u korist: SUČIĆ ing. JAKOVA sa 1/1, dok nadležni organ ne donese rješenje o predaji zemljišta u posjed općine ili drugom licu.		

Potpis referenta: _____



SUD / ORGAN KOJI VODI JAVNU EVIDENCIJU (naziv, sjedište, kontakt-podaci, ovlašteno službeno lice):OPĆINSKI SUD SARAJEVO

Rbr.	PODACI O NEKRETNINAMA	31.12.1991.	18.03.2005.	Trenutno stanje
1.	NAZIV POLITIČKE OPŠTINE / OPĆINE	SARAJEVO	SARAJEVO	SARAJEVO
2.	NAZIV KATASTARSKE OPŠTINE / OPĆINE	MAHALA XLVI	MAHALA XLVI	MAHALA XLVI
3.	BROJ ZEMLJIŠNO-KNJIŽNOG ULOŠKA	80	80	80
4.	OZNAKA NEKRETNINA (opis i površina)	VOĆNJAK 02 90 m2	VOĆNJAK 02 90 m2	VOĆNJAK 02 90 m2
5.	BROJ ZEMLJIŠTA (stari i novi broj parcele)	24	24	24
6.	VRSTA / OBLIK IMOVINE / SVOJINE	DRŽAVNO VLASNIŠTVO	DRŽAVNO VLASNIŠTVO	DRŽAVNO VLASNIŠTVO
7.	NOSILAC PRAVA VLASNIŠTVA			
8.	NOSILAC PRAVA RASPOLAGANJA			
9.	NOSILAC PRAVA UPRAVLJANJA			
10.	NOSILAC PRAVA KORIŠTENJA	FIZ.LICE.	FIZ.LICE.	FIZ.LICE.
11.	NOSILAC NEKOG DRUGOG STVARNOG PRAVA			
12.	TERETI I OGRANIČENJA			
13.	OSTALE NAPOMENE			

Politička općina/opština: **SARAJEVO**
Katastarska općina/opština: **SP_SARAJEVO - MAHALA XLVII**

NAR i RZ broj: _____

ZK uložak: **155**

Zemljišnoknjižni izvadak

A

Popisni list

Rbr	Broj zemljišta (parcele)	OZNAKA NEKRETNINA	Površina			Primjedba
			ha	a	m²	
1.	24	gradilište; GRADILISTE --- 05 66	---	05	66	Preuzeto dana 03.06.2008. god. iz ZK ul.11 KO Sarajevo-Mahala XLVII.

B

Vlasnički list

Rbr	UPISI	Primjedba
1.	Udio: 1/1 Tip:DRŽAVNO VLASNIŠTVO DRŽAVNO VLASNIŠTVO, Adresa: ; JMB: null Pr.27.09.1948. Dn:1728/48 Na osnovu rješenja Izvršnog odbora GNO Sarajevo od 14.09.1948. a u vezi uredbe o uknjiženo prava vlasništva na državnoj imovini, zemljište opisano u A I listu uknjiženo je kao: DRŽAVNO VLASNIŠTVO.	Preuzeto dana 03.06.2008. god. iz ZK ul.11 KO Sarajevo-Mahala XLVII.
2.	Udio: / Tip:DRŽAVNO VLASNIŠTVO GRADSKA UPRAVA DRŽAVNIH NEKRETNINA U SARAJEVU, Adresa: ; JMB: null Pr.27.09.1948. Dn:1728/48 Na osnovu rješenja Izvršnog odbora GNO Sarajevo od 14.09.1948. a u vezi uredbe o uknjiženo prava vlasništva na državnoj imovini, upisan je nosilac prava raspolaganja na nekretnine u A listu.	Preuzeto dana 03.06.2008. god. iz ZK ul.11 KO Sarajevo-Mahala XLVII.

C

Teretni list

Rbr	UPISI	Iznos (KM)	Primjedba
	Nema tereta.		

Potpis referenta: 



SUD / ORGAN KOJI VODI JAVNU EVIDENCIJU (naziv, sjedište, kontakt-podaci, ovlašteno službeno lice):OPĆINSKI SUD SARAJEVO

Rbr.	PODACI O NEKRETNINAMA	31.12.1991.	18.03.2005.	Trenutno stanje
1.	NAZIV POLITIČKE OPŠTINE / OPĆINE	SARAJEVO	SARAJEVO	SARAJEVO
2.	NAZIV KATASTARSKE OPŠTINE / OPĆINE	MAHALA XLVII	MAHALA XLVII	MAHALA XLVII
3.	BROJ ZEMLJIŠNO-KNJIŽNOG ULOŠKA	155	155	155
4.	OZNAKA NEKRETNINA (opis i površina)	GRADILIŠTE 05 66 m2	GRADILIŠTE 05 66 m2	GRADILIŠTE 05 66 m2
5.	BROJ ZEMLJIŠTA (stari i novi broj parcele)	24	24	24
6.	VRSTA / OBLIK IMOVINE / SVOJINE	DRŽAVNO VLASNIŠTVO	DRŽAVNO VLASNIŠTVO	DRŽAVNO VLASNIŠTVO
7.	NOSILAC PRAVA VLASNIŠTVA			
8.	NOSILAC PRAVA RASPOLAGANJA	GRAD.UPRAVA NEK.SARAJEVO	GRAD.UPRAVA NEK.SARAJEVO	GRAD.UPRAVA NEK.SARAJEVO
9.	NOSILAC PRAVA UPRAVLJANJA			
10.	NOSILAC PRAVA KORIŠTENJA			
11.	NOSILAC NEKOG DRUGOG STVARNOG PRAVA			
12.	TERETI I OGRANIČENJA			
13.	OSTALE NAPOMENE			

Politička općina/opština: **SARAJEVO**
Katastarska općina/opština: **SP_SARAJEVO - MAHALA XLVII**

NAR i RZ broj: _____

ZK uložak: **158**

Zemljišnoknjižni izvadak

A

Popisni list

Rbr	Broj zemljišta (parcele)	OZNAKA NEKRETNINA	Površina			Primjedba
			ha	a	m²	
1.	76	gradilište; GRADILISTE --- 01 58	---	01	58	Preuzeto dana 03.06.2008. god. iz ZK ul.14 KO Sarajevo-Mahala XLVII.
2.	28	gradilište; GRADILISTE --- 01 40	---	01	40	Preuzeto dana 03.06.2008. god. iz ZK ul.14 KO Sarajevo-Mahala XLVII.

B

Vlasnički list


Rbr	UPISI	Primjedba
1.	Udio: 1/1 Tip: DRŽAVNO VLASNIŠTVO DRŽAVNO VLASNIŠTVO, Adresa: ; JMB: null Pr.23.03.55 Dn:782/55 Na osnovu rješenja Gradske ekspropriacione komisije Sarajevo pri Narodnom Odboru grada Sarajevo od 03.05.1954. Expr.136/47-1, zemljište opisano u A I listu uknjiženo je kao: DRŽAVNO VLASNIŠTVO.	Preuzeto dana 03.06.2008. god. iz ZK ul.14 KO Sarajevo-Mahala XLVII.

C

Teretni list

Rbr	UPISI	Iznos (KM)	Primjedba
	Nema tereta.		

Potpis referenta: _____



SUD / ORGAN KOJI VODI JAVNU EVIDENCIJU (naziv, sjedište, kontakt-podaci, ovlašteno službeno lice): OPĆINSKI SUD SARAJEVO

Rbr.	PODACI O NEKRETNINAMA	31.12.1991.	18.03.2005.	Trenutno stanje
1.	NAZIV POLITIČKE OPŠTINE / OPĆINE	SARAJEVO	SARAJEVO	SARAJEVO
2.	NAZIV KATASTARSKJE OPŠTINE / OPĆINE	MAHALA XLVII	MAHALA XLVII	MAHALA XLVII
3.	BROJ ZEMLJIŠNO-KNJIŽNOG ULOŠKA	158	158	158
4.	OZNAKA NEKRETNINA (opis i površina)	GRADILIŠTE 01 58 m2 I OSTALE	GRADILIŠTE 01 58 m2 I OSTALE	GRADILIŠTE 01 58 m2 I OSTALE
5.	BROJ ZEMLJIŠTA (stari i novi broj parcele)	76-28	76-28	76-28
6.	VRSTA / OBLIK IMOVINE / SVOJINE	DRŽAVNO VLASNIŠTVO	DRŽAVNO VLASNIŠTVO	DRŽAVNO VLASNIŠTVO
7.	NOSILAC PRAVA VLASNIŠTVA			
8.	NOSILAC PRAVA RASPOLAGANJA			
9.	NOSILAC PRAVA UPRAVLJANJA			
10.	NOSILAC PRAVA KORIŠTENJA			
11.	NOSILAC NEKOG DRUGOG STVARNOG PRAVA			
12.	TERETI I OGRANIČENJA			
13.	OSTALE NAPOMENE			

065-0-11211-09-061809

Politička općina/opština: **SARAJEVO**
Katastarska općina/opština: **SP_SARAJEVO - MAHALA XLVII**

NAR i RZ broj: _____

ZK uložak: **157**

Zemljišnoknjižni izvadak

A

Popisni list

Rbr	Broj zemljišta (parcele)	OZNAKA NEKRETNINA	Površina			Primjedba
			ha	a	m ²	
1.	27	gradilište; GRADILISTE --- 01 43	---	01	43	Preuzeto dana 03.06.2008. god. iz ZK ul.13 KO Sarajevo- Mahala XLVII.

B

Vlasnički list

Rbr	UPISI	Primjedba
1.	Udio: 1/1 Tip: DRŽAVNO VLASNIŠTVO DRŽAVNO VLASNIŠTVO, Adresa: ; JMB: null Pr.23.03.55 Dn:783/55 Na osnovu rješenja Gradske ekspropriacione komisije Sarajevo pri Narodnom Odboru grada Sarajevo od 03.05.1954. Expr.136/47-2, zemljište opisano u A I listu uknjiženo je kao: DRŽAVNO VLASNIŠTVO.	Preuzeto dana 03.06.2008. god. iz ZK ul.13 KO Sarajevo- Mahala XLVII.

C

Teretni list

Rbr	UPISI	Iznos (KM)	Primjedba
	Nema tereta.		

Potpis referenta: Havva K



SUD / ORGAN KOJI VODI JAVNU EVIDENCIJU (naziv, sjedište, kontakt-podaci, ovlašteno službeno lice):OPĆINSKI SUD SARAJEVO

Rbr.	PODACI O NEKRETNINAMA	31.12.1991.	18.03.2005.	Trenutno stanje
1.	NAZIV POLITIČKE OPŠTINE / OPĆINE	SARAJEVO	SARAJEVO	SARAJEVO
2.	NAZIV KATASTARSKE OPŠTINE / OPĆINE	MAHALA XLVII	MAHALA XLVII	MAHALA XLVII
3.	BROJ ZEMLJIŠNO-KNJIŽNOG ULOŠKA	157	157	157
4.	OZNAKA NEKRETNINA (opis i površina)	GRADILIŠTE 01 43 m2	GRADILIŠTE 01 43 m2	GRADILIŠTE 01 43 m2
5.	BROJ ZEMLJIŠTA (stari i novi broj parcele)	27	27	27
6.	VRSTA / OBLIK IMOVINE / SVOJINE	DRŽAVNO VLASNIŠTVO	DRŽAVNO VLASNIŠTVO	DRŽAVNO VLASNIŠTVO
7.	NOSILAC PRAVA VLASNIŠTVA			
8.	NOSILAC PRAVA RASPOLAGANJA			
9.	NOSILAC PRAVA UPRAVLJANJA			
10.	NOSILAC PRAVA KORIŠTENJA			
11.	NOSILAC NEKOG DRUGOG STVARNOG PRAVA			
12.	TERETI I OGRANIČENJA			
13.	OSTALE NAPOMENE			

Politička općina/opština: **SARAJEVO**
Katastarska općina/opština: **SP_SARAJEVO - MAHALA XLVII**

NAR i RZ broj: _____

ZK uložak: **156**

Zemljišnoknjižni izvadak

A

Popisni list

Rbr	Broj zemljišta (parcele)	OZNAKA NEKRETNINA	Površina			Primjedba
			ha	a	m ²	
1.	75	gradilište; GRADILISTE --- 01 40	---	01	40	Preuzeto dana 03.06.2008. god. iz ZK ul.12 KO Sarajevo-Mahala XLVII.
2.	25	gradilište; GRADILISTE --- 06 40	---	06	40	Preuzeto dana 03.06.2008. god. iz ZK ul.12 KO Sarajevo-Mahala XLVII.

B

Vlasnički list


Rbr	U P I S I	Primjedba
1.	Udio: 1/1 Tip: DRŽAVNO VLASNIŠTVO DRŽAVNO VLASNIŠTVO, Adresa: ; JMB: null Pr.23.03.1955. Dn:782/55 Na osnovu rješenja Gradske ekspropriacione komisije u Sarajevu pri NOG Sarajevo od 03.05.1954. Exp.br:136/47, zemljište opisano u A I listu uknjiženo je kao: DRŽAVNO VLASNIŠTVO.	Preuzeto dana 03.06.2008. god. iz ZK ul.12 KO Sarajevo-Mahala XLVII.

C

Teretni list

Rbr	U P I S I	Iznos (KM)	Primjedba
	Nema tereta.		

Potpis referenta: _____



SUD / ORGAN KOJI VODI JAVNU EVIDENCIJU (naziv, sjedište, kontakt-podaci, ovlašteno službeno lice): OPĆINSKI SUD SARAJEVO

Rbr.	PODACI O NEKRETNINAMA	31.12.1991.	18.03.2005.	Trenutno stanje
1.	NAZIV POLITIČKE OPŠTINE / OPĆINE	SARAJEVO	SARAJEVO	SARAJEVO
2.	NAZIV KATASTARSKE OPŠTINE / OPĆINE	MAHALA XLVII	MAHALA XLVII	MAHALA XLVII
3.	BROJ ZEMLJIŠNO-KNJIŽNOG ULOŠKA	156	156	156
4.	OZNAKA NEKRETNINA (opis i površina)	GRADILIŠTE 01 40 m2 GRADILIŠTE 06 40 m2	GRADILIŠTE 01 40 m2 GRADILIŠTE 06 40 m2	GRADILIŠTE 01 40 m2 GRADILIŠTE 06 40 m2
5.	BROJ ZEMLJIŠTA (stari i novi broj parcele)	75-25	75-25	75-25
6.	VRSTA / OBLIK IMOVINE / SVOJINE	DRŽAVNO VLASNIŠTVO	DRŽAVNO VLASNIŠTVO	DRŽAVNO VLASNIŠTVO
7.	NOSILAC PRAVA VLASNIŠTVA			
8.	NOSILAC PRAVA RASPOLAGANJA			
9.	NOSILAC PRAVA UPRAVLJANJA			
10.	NOSILAC PRAVA KORIŠTENJA			
11.	NOSILAC NEKOG DRUGOG STVARNOG PRAVA			
12.	TERETI I OGRANIČENJA			
13.	OSTALE NAPOMENE			

065-0-Nar//09-0 61805

Politička općina/opština: **SARAJEVO**
Katastarska općina/opština: **SP_SARAJEVO - MAHALA XLVII**

NAR i RZ broj: _____

ZK uložak: **214**

Zemljišnoknjižni izvadak

A

Popisni list

Rbr	Broj zemljišta (parcele)	OZNAKA NEKRETNINA	Površina			Primjedba
			ha	a	m ²	
1.	152	GRADILIŠTE; GRADILISTE --- 02 35	---	02	35	Preuzeto 04.06.2008.god. iz ZK.ul.br.78 KO Sarajevo-Mahala XLVII.

B

Vlasnički list

Rbr	U P I S I	Primjedba
1.	Udio: 1/1 Tip:DRŽAVNO VLASNIŠTVO DRŽAVNO VLASNIŠTVO, Adresa: ; JMB: null Pr.29.03.1946. Dn.br:1280/46 Na osnovu zaključka sres.suda u Sarajevu od 15.03.1946. l:340/45, zemljište opisano u A I listu uknjiženo je kao: DRŽAVNO VLASNIŠTVO.	Preuzeto 04.06.2008.god. iz ZK.ul.br.78 KO Sarajevo-Mahala XLVII.

C

Teretni list

Rbr	U P I S I	Iznos (KM)	Primjedba
	Nema tereta.		

Potpis referenta: _____



SUD / ORGAN KOJI VODI JAVNU EVIDENCIJU (naziv, sjedište, kontakt-podaci, ovlašteno službeno lice):OPĆINSKI SUD SARAJEVO

Rbr.	PODACI O NEKRETNINAMA	31.12.1991.	18.03.2005.	Trenutno stanje
1.	NAZIV POLITIČKE OPŠTINE / OPĆINE	SARAJEVO	SARAJEVO	SARAJEVO
2.	NAZIV KATASTARSKE OPŠTINE / OPĆINE	MAHALA XLVII	MAHALA XLVII	MAHALA XLVII
3.	BROJ ZEMLJIŠNO-KNJIŽNOG ULOŠKA	214	214	214
4.	OZNAKA NEKRETNINA (opis i površina)	GRADILIŠTE 02 35 m2	GRADILIŠTE 02 35 m2	GRADILIŠTE 02 35 m2
5.	BROJ ZEMLJIŠTA (stari i novi broj parcele)	152	152	152
6.	VRSTA / OBLIK IMOVINE / SVOJINE	DRŽAVNO VLASNIŠTVO	DRŽAVNO VLASNIŠTVO	DRŽAVNO VLASNIŠTVO
7.	NOSILAC PRAVA VLASNIŠTVA			
8.	NOSILAC PRAVA RASPOLAGANJA			
9.	NOSILAC PRAVA UPRAVLJANJA			
10.	NOSILAC PRAVA KORIŠTENJA			
11.	NOSILAC NEKOG DRUGOG STVARNOG PRAVA			
12.	TERETI I OGRANIČENJA			
13.	OSTALE NAPOMENE			

Politička općina/opština: **SARAJEVO**
Katastarska općina/opština: **SP_SARAJEVO - MAHALA XLVII**

NAR i RZ broj: _____
ZK uložak: **30**

Zemljišnoknjižni izvadak

A

Popisni list

Ostali upisi u ovom listu su ispušteni.

Rbr	Broj zemljišta (parcele)	OZNAKA NEKRETNINA	Površina			Primjedba
			ha	a	m ²	
4.	223	GRADILIŠTE; GRADILISTE 01 45	---	01	45	Preuzeto dana 13.05.2008. god. iz ZK ul.8 KO Mahala XLVII.

B

Vlasnički list

Rbr	UPISI	Primjedba
1.	Udio: 1/1 Tip: DRŽAVNO VLASNIŠTVO DRŽAVNO VLASNIŠTVO, Adresa: ; JMB: null Pr.03.06.1963. Dn:3280/63 Na osnovu rješenja Narodni odbor sreza Sarajevo od 16.11.1960. br.03-56-PR-624/60, nekretnine opisane u A listu uknjiženo je kao: DRŽAVNO VLASNIŠTVO.	Preuzeto dana 13.05.2008. god. iz ZK ul.8 KO Mahala XLVII. Zabilježeno je da je zgrada sagrađena na k.č.72 etažirana. Etažni ulošci posebnih dijelova zgrade su el.zk.ul. 31, 32 i 33 KO Mahala XLVII.
2.	Udio: / Tip: DRŽAVNO VLASNIŠTVO NARODNI ODBOR OPŠTINE CENTAR-SARAJEVO, Adresa: ; JMB: null Pr.03.06.1963. Dn:3280/63 Na osnovu rješenja Narodni odbor sreza Sarajevo od 16.11.1960. br.03-56-PR-624/60, upisan je nosilac prava raspolaganja na nekretnine u A listu.	Preuzeto dana 13.05.2008. god. iz ZK ul.8 KO Mahala XLVII. Zabilježeno je da je zgrada sagrađena na k.č.72 etažirana. Etažni ulošci posebnih dijelova zgrade su el.zk.ul. 31, 32 i 33 KO Mahala XLVII.

C

Teretni list

Rbr	UPISI	Iznos (KM)	Primjedba
	Nema tereta.		

Potpis referenta: _____



SUD / ORGAN KOJI VODI JAVNU EVIDENCIJU (naziv, sjedište, kontakt-podaci, ovlašteno službeno lice):OPĆINSKI SUD SARAJEVO

Rbr.	PODACI O NEKRETNINAMA	31.12.1991.	18.03.2005.	Trenutno stanje
1.	NAZIV POLITIČKE OPŠTINE / OPĆINE	SARAJEVO	SARAJEVO	SARAJEVO
2.	NAZIV KATASTARSKE OPŠTINE / OPĆINE	MAHALA XLVII	MAHALA XLVII	MAHALA XLVII
3.	BROJ ZEMLJIŠNO-KNJIŽNOG ULOŠKA	30	30	30
4.	OZNAKA NEKRETNINA (opis i površina)	GRADILIŠTE 01 45 m2	GRADILIŠTE 01 45 m2	GRADILIŠTE 01 45 m2
5.	BROJ ZEMLJIŠTA (stari i novi broj parcele)	223	223	223
6.	VRSTA / OBLIK IMOVINE / SVOJINE	DRŽAVNO VLASNIŠTVO	DRŽAVNO VLASNIŠTVO	DRŽAVNO VLASNIŠTVO
7.	NOSILAC PRAVA VLASNIŠTVA			
8.	NOSILAC PRAVA RASPOLAGANJA	NOO CENTAR	NOO CENTAR	NOO CENTAR
9.	NOSILAC PRAVA UPRAVLJANJA			
10.	NOSILAC PRAVA KORIŠTENJA			
11.	NOSILAC NEKOG DRUGOG STVARNOG PRAVA			
12.	TERETI I OGRANIČENJA			
13.	OSTALE NAPOMENE			

Politička općina/opština: **SARAJEVO**
Katastarska općina/opština: **SP_SARAJEVO - MAHALA XLVII**

NAR i RZ broj: _____

ZK uložak: **179**

Zemljišnoknjižni izvadak

A

Popisni list

Rbr	Broj zemljišta (parcele)	OZNAKA NEKRETNINA	Površina			Primjedba
			ha	a	m ²	
1.	174	dvorište; DVORIŠTE --- 02 09	---	02	09	Preuzeto dana 4.6.2008.god iz zk.ul. 93 KO Sarajevo - Mahala XLVII.

B

Vlasnički list

Rbr	U P I S I	Primjedba
1.	Udio: 1/1 Tip:DRŽAVNO VLASNIŠTVO DRŽAVNO VLASNIŠTVO, Adresa: ; JMB: null Pr.27.10.1949 DN:br. 1432/49 Na osnovu pravomoćnog rješenja Gradskog Narodnog odbora - Gradske ekspropiacione komisije od 12.7.1948 br. espr 136/47, uknjiženo je pravo vlasništva na nekretnine opisane u A I listu kao: DRŽAVNO VLASNIŠTVO.	Preuzeto dana 4.6.2008.god iz zk.ul. 92 KO Sarajevo - Mahala XLVII.
2.	Udio: / Tip:DRŽAVNO VLASNIŠTVO MINISTARSTVO UNUTRAŠNJIH POSLOVA N.R.B i H, Adresa: ; JMB: null Pr.27.10.1949 DN:br. 1432/49 Na osnovu pravomoćnog rješenja Gradskog Narodnog odbora - Gradske ekspropiacione komisije od 12.7.1948 br. espr 136/47, upisan je nosilac prava raspolaganja na nekretnine opisane u A I listu.	Preuzeto dana 4.6.2008.god iz zk.ul. 92 KO Sarajevo - Mahala XLVII.

C

Teretni list

Rbr	U P I S I	Iznos (KM)	Primjedba
	Nema tereta.		

Potpis referenta: _____



SUD / ORGAN KOJI VODI JAVNU EVIDENCIJU (naziv, sjedište, kontakt-podaci, ovlašteno službeno lice):OPĆINSKI SUD SARAJEVO

Rbr.	PODACI O NEKRETNINAMA	31.12.1991.	18.03.2005.	Trenutno stanje
1.	NAZIV POLITIČKE OPŠTINE / OPĆINE	SARAJEVO	SARAJEVO	SARAJEVO
2.	NAZIV KATASTARSKE OPŠTINE / OPĆINE	MAHALA XLVII	MAHALA XLVII	MAHALA XLVII
3.	BROJ ZEMLJIŠNO-KNJIŽNOG ULOŠKA	179	179	179
4.	OZNAKA NEKRETNINA (opis i površina)	DVORIŠTEM 02 09 m2	DVORIŠTEM 02 09 m2	DVORIŠTEM 02 09 m2
5.	BROJ ZEMLJIŠTA (stari i novi broj parcele)	174	174	174
6.	VRSTA / OBLIK IMOVINE / SVOJINE	DRŽAVNO VLASNIŠTVO	DRŽAVNO VLASNIŠTVO	DRŽAVNO VLASNIŠTVO
7.	NOSILAC PRAVA VLASNIŠTVA			
8.	NOSILAC PRAVA RASPOLAGANJA	MUP NRBIH	MUP NRBIH	MUP NRBIH
9.	NOSILAC PRAVA UPRAVLJANJA			
10.	NOSILAC PRAVA KORIŠTENJA			
11.	NOSILAC NEKOG DRUGOG STVARNOG PRAVA			
12.	TERETI I OGRANIČENJA			
13.	OSTALE NAPOMENE			

Politička općina/opština: **SARAJEVO**
 Katastarska općina/opština: **SP_SARAJEVO - MAHALA XXXIX**

NAR i RZ broj: _____

ZK uložak: **16**

Zemljišnoknjižni izvadak

A

Popisni list

Ostali upisi u ovom listu su ispušteni.

Rbr	Broj zemljišta (parcele)	OZNAKA NEKRETNINA	Površina			Primjedba
			ha	a	m ²	
1.	222	GRADILIŠTE; GRADILISTE --- 02 23	---	02	23	Preuzeto dana 13.05.2008. iz K.O. Sarajevo Mahala XXXIX/42
3.	336	GRADILIŠTE; GRADILISTE --- 05 10	---	05	10	Preuzeto dana 13.05.2008. iz K.O. Sarajevo Mahala XXXIX/42
4.	251	GRADILIŠTE; GRADILISTE --- 00 60	---	00	60	Preuzeto dana 25.06.2008.god. iz zk. ul. 42 KO Sarajevo Mahala XXXIX.

B

Vlasnički list

Rbr	UPISI	Primjedba
1.	Udio: 1/1 Tip:- DRŽAVNO VLASNIŠTVO, Adresa: ; JMB: null Pr. 27.12.1991. Dn. 5917/91 na osnovu rješenja Opštine Centar- Sarajevo od 03.12.1991. br- 05/B-471/84 zemljište opisano u A I listu uknjiženo je kao : DRŽAVNO VLASNIŠTVO.	Preuzeto dana 13.05.2008. iz K.O. Sarajevo Mahala XXXIX/42 Zabilježeno je da je stambena zgrada sagrađena na k.č 112 etažirana , el zk. ul. posebnih dijelova zgrade su: 17, 18, 19, 20, 21, 22 I 23.
2.	Udio: / Tip:- ZABILJEŽBA, Adresa: ; JMB: null Pr. 08.04.1999. Dn. 1999/99 Na osnovu prijedloga i tužbe kod O.S. I S P- 368/99 , a po tužbi Krasnići Kabaša zabilježen je spor na zgradu u A II listu , a do okončanja istog	Preuzeto dana 13.05.2008. iz K.O. Sarajevo Mahala XXXIX/42 Zabilježeno je da je stambena zgrada sagrađena na k.č 112 etažirana , el zk. ul. posebnih dijelova zgrade su: 17, 18, 19, 20, 21, 22 I 23.



3.	Udio: / Tip:- ZABILJEŽBA, Adresa: ; JMB: null Pr. 07.01.2008. Dn. 61/08 Zabilježeno je da je zahtjev Porezne uprave - Kantonalni ured Sarajevo ispostava Općina Centar Sarajevo , za brisanje uknjižbe , odbijen	Preuzeto dana 13.05.2008. iz K.O. Sarajevo Mahala XXXIX/42 Zabilježeno je da je stambena zgrada sagrađena na k.č 112 etažirana , el zk. ul. posebnih dijelova zgrade su: 17, 18, 19, 20, 21, 22 I 23.
5.	Udio: / Tip:- BRISANJE ŽALBE, Adresa: ... ; JMB: null Pr. 3.6.2008. 065-0-DN II-08-12739 Na osnovu rješenja Kantonalnog suda Sarajevo od 16.4.2008., br. 009-0-GŽ-08-001000 briše se zabilježba podnesene žalbe protiv rješenja 065-0-DN-08-000061 pod B/4	
6.	Udio: / Tip:- ZABILJEŽBA ODBIJENOG PRIJEDLOGA, Adresa: ... ; JMB: null Pr. 17.06.2008 g Dn II-13915/08 Zabilježuje se da je prijedlog Krasnići Kabaša za uknjižbu prava vlasništva na nekretnini u A II listu odbijen	
7.	Udio: / Tip:- ZABILJEŽBA ŽALBE, Adresa: ... ; JMB: null Pr. 07.11.2008 g Dn II-25809/08 Zabilježuje se da je podnešena žalba protiv rješenja O.S. Sarajevo br.065-0-DN-08-13915 od 24.10.2008 godine	

C

Teretni list

Rbr	U P I S I	Iznos (KM)	Primjedba
1.	Pr. 27.12.1991. Dn. 5917/91 Na osnovu clana 37. Zakona o nacionalizaciji najamnih zgrada i gradevinskog zemljišta u A listu pod I (zemljišta pod zgradom i zemljišta koje služi za redovnu upotrebu) uknjiženo je PRAVO KORIŠTENJA u korist: Sopstvenika zgrade kao zemljišnoknjižno tijelo II dok na tom zemljištu postoji zgrada.		
2.	Pr. 27.12.1991. Dn. 5917/91 Na osnovu clana 38. i 39. Zakona o nacionalizaciji najamnih zgrada i gradevinskog zemljišta upisanog u A listu uknjiženo je PRAVO KORIŠTENJA u korist: Eliasa Kajana p. Alberta sa 1/2 , dok nadležni organ ne donese rješenje o predaji zemljišta u posjed općini ili drugom licu.		
3.	Pr. 27.12.1991. Dn. 5917/91 Na osnovu clana 38. i 39. Zakona o nacionalizaciji najamnih zgrada i gradevinskog zemljišta upisanog u A listu uknjiženo je PRAVO KORIŠTENJA u korist: Sarike Kajan rođ. Kajan sa 1/2 , dok nadležni organ ne donese rješenje o predaji zemljišta u posjed općini ili drugom licu		

Potpis referenta: _____



SUD / ORGAN KOJI VODI JAVNU EVIDENCIJU (naziv, sjedište, kontakt-podaci, ovlašteno službeno lice): OPĆINSKI SUD SARAJEVO

Rbr.	PODACI O NEKRETNINAMA	31.12.1991.	18.03.2005.	Trenutno stanje
1.	NAZIV POLITIČKE OPŠTINE / OPĆINE	SARAJEVO	SARAJEVO	SARAJEVO
2.	NAZIV KATASTARSKE OPŠTINE / OPĆINE	MAHALA XXXIX	MAHALA XXXIX	MAHALA XXXIX
3.	BROJ ZEMLJIŠNO-KNJIŽNOG ULOŠKA	16	16	16
4.	OZNAKA NEKRETNINA (opis i površina)	GRADILIŠTE 00 60 m2 I OSTALE	GRADILIŠTE 00 60 m2 I OSTALE	GRADILIŠTE 00 60 m2 I OSTALE
5.	BROJ ZEMLJIŠTA (stari i novi broj parcele)	251 I OSTALE	251 I OSTALE	251 I OSTALE
6.	VRSTA / OBLIK IMOVINE / SVOJINE	DRŽAVNO VLASNIŠTVO	DRŽAVNO VLASNIŠTVO	DRŽAVNO VLASNIŠTVO
7.	NOSILAC PRAVA VLASNIŠTVA			
8.	NOSILAC PRAVA RASPOLAGANJA			
9.	NOSILAC PRAVA UPRAVLJANJA			
10.	NOSILAC PRAVA KORIŠTENJA	FIZIČKA LICA	FIZIČKA LICA	FIZIČKA LICA
11.	NOSILAC NEKOG DRUGOG STVARNOG PRAVA			
12.	TERETI I OGRANIČENJA			
13.	OSTALE NAPOMENE			

Politička općina/opština: **SARAJEVO**
Katastarska općina/opština: **SP_SARAJEVO - MAHALA XXXIX**

NAR i RZ broj: _____

ZK uložak: **329**

Zemljišnoknjižni izvadak

A

Popisni list

Rbr	Broj zemljišta (parcele)	OZNAKA NEKRETNINA	Površina			Primjedba
			ha	a	m ²	
1.	246	KUĆA SA KUĆIŠTEM I DVORIŠTEM ; KUĆA, KUĆIŠTE I DVORIŠTE --- 08 12	---	08	12	Preuzeto dana 30.05.2008. iz ZK ul. 43 KO Sarajevo Mahala XXXIX.

B

Vlasnički list

Rbr	UPISI	Primjedba
1.	Udio: 1/4 Tip: SUVLASNIŠTVO HERMAN rođ. CAJHNER (-) FRIDA, Adresa: ; JMB: null Pr. 20.03.1926. G: 947/26 Na osnovu kupoprodajnog ugovora ddo Sarajevo od 20.03.1926. uknjiženo je pravo vlasništva na nekretnine u A I listu.	Preuzeto dana 30.05.2008. iz ZK ul. 43 KO Sarajevo Mahala XXXIX.
2.	Udio: 1/4 Tip: SUVLASNIŠTVO SINGER rođ. CAJHNER (-) LONI, Adresa: ; JMB: null Pr. 20.03.1926. G: 947/26 Na osnovu kupoprodajnog ugovora ddo Sarajevo od 20.03.1926. uknjiženo je pravo vlasništva na nekretnine u A I listu.	Preuzeto dana 30.05.2008. iz ZK ul. 43 KO Sarajevo Mahala XXXIX.
3.	Udio: 1/4 Tip: SUVLASNIŠTVO HERMAN (SALAMON) ISA, Adresa: ; JMB: null Pr. 25.11.1930. G: 5400/30 Na osnovu kupoprodajnog ugovora ddo Sarajevo od 25.11.1930. uknjiženo je pravo vlasništva na nekretnine u A I listu.	Preuzeto dana 30.05.2008. iz ZK ul. 43 KO Sarajevo Mahala XXXIX.
4.	Udio: 1/12 Tip: SUVLASNIŠTVO SINGER (JULIUS) HENRIK, Adresa: ; JMB: null Pr. 27.01.1941. Dn.br: 403/41 Na osnovu odluke o uručenju zaostavštine Sreskog Suda u Sarajevu od 25.01.1941. br. O: 1281/40 uknjiženo je pravo vlasništva na nekretnine u A I listu.	Preuzeto dana 30.05.2008. iz ZK ul. 43 KO Sarajevo Mahala XXXIX.

5.	Udio: 1/12 Tip: SUVLASNIŠTVO SINGER (JULIUS) PAVLE, Adresa: ; JMB: null Pr. 27.01.1941. Dn.br: 403/41 Na osnovu odluke o uručenju zaostavštine Sreskog Suda u Sarajevu od 25.01.1941. br. O: 1281/40 uknjiženo je pravo vlasništva na nekretnine u A I listu.	Preuzeto dana 30.05.2008. iz ZK ul. 43 KO Sarajevo Mahala XXXIX.
6.	Udio: 1/12 Tip: SUVLASNIŠTVO SINGER (JULIUS) SOFIJA, Adresa: ; JMB: null Pr. 27.01.1941. Dn.br: 403/41 Na osnovu odluke o uručenju zaostavštine Sreskog Suda u Sarajevu od 25.01.1941. br. O: 1281/40 uknjiženo je pravo vlasništva na nekretnine u A I listu.	Preuzeto dana 30.05.2008. iz ZK ul. 43 KO Sarajevo Mahala XXXIX.

C Teretni list

Rbr.	UPISI	Iznos (KM)	Primjedba
	Nema tereta.		

Potpis referenta:



SUD / ORGAN KOJI VODI JAVNU EVIDENCIJU (naziv, sjedište, kontakt-podaci, ovlašteno službeno lice):OPĆINSKI SUD SARAJEVO

Rbr.	PODACI O NEKRETNINAMA	31.12.1991.	18.03.2005.	Trenutno stanje
1.	NAZIV POLITIČKE OPŠTINE / OPĆINE	SARAJEVO	SARAJEVO	SARAJEVO
2.	NAZIV KATASTARSKE OPŠTINE / OPĆINE	MAHALA XXXIX	MAHALA XXXIX	MAHALA XXXIX
3.	BROJ ZEMLJIŠNO-KNJIŽNOG ULOŠKA	329	329	329
4.	OZNAKA NEKRETNINA (opis i površina)	KUĆA SA KUĆIŠTEM I DVORIŠTEM 08 12 m2	KUĆA SA KUĆIŠTEM I DVORIŠTEM 08 12 m2	KUĆA SA KUĆIŠTEM I DVORIŠTEM 08 12 m2
5.	BROJ ZEMLJIŠTA (stari i novi broj parcele)	246	246	246
6.	VRSTA / OBLIK IMOVINE / SVOJINE	PRIVATNO OD 26. GOD.	PRIVATNO OD 26. GOD.	PRIVATNO OD 26. GOD.
7.	NOSILAC PRAVA VLASNIŠTVA			
8.	NOSILAC PRAVA RASPOLAGANJA			
9.	NOSILAC PRAVA UPRAVLJANJA			
10.	NOSILAC PRAVA KORIŠTENJA			
11.	NOSILAC NEKOG DRUGOG STVARNOG PRAVA			
12.	TERETI I OGRANIČENJA			
13.	OSTALE NAPOMENE			

Politička općina/opština: **SARAJEVO**
Katastarska općina/opština: **SP_SARAJEVO - MAHALA XXXIX**

NAR i RZ broj: _____

ZK uložak: **194**

Zemljišnoknjižni izvadak

A

Popisni list

Rbr	Broj zemljišta (parcele)	OZNAKA NEKRETNINA	Površina			Primjedba
			ha	a	m²	
1.	265	KUĆA SA KUĆIŠTEM I DVORIŠTEM; KUĆA, KUĆIŠTE I DVORIŠTE --- 03 28	---	03	28	Preuzeto dana 28.05.2008.god. iz ZK.ul.129 KO Sarajevo Mahala XXXIX

B

Vlasnički list

Rbr	UPISI	Primjedba
1.	Udio: 1/2 Tip: SUVLASNIŠTVO HERMAN ROĐ. ZEICHNER (-) FRIDA, Adresa: ; JMB: null Pr. 20.03.1926. G. 947/26 Na osnovu kupoprodajnog ugovora ddo sarajevo od 20.03.1926.god. uknjiženo je pravo vlasništva na nekretnine u A I listu.	Preuzeto dana 28.05.2008.god. iz ZK.ul.129 KO Sarajevo Mahala XXXIX
2.	Udio: 1/2 Tip: SUVLASNIŠTVO SINGER ROĐ. ZEICHNER (-) LANA, Adresa: ; JMB: null Pr. 20.03.1926. G. 947/26 Na osnovu kupoprodajnog ugovora ddo sarajevo od 20.03.1926.god. uknjiženo je pravo vlasništva na nekretnine u A I listu.	Preuzeto dana 28.05.2008.god. iz ZK.ul.129 KO Sarajevo Mahala XXXIX

C

Teretni list

Rbr	UPISI	Iznos (KM)	Primjedba
	Nema tereta.		

Potpis referenta: _____



SUD / ORGAN KOJI VODI JAVNU EVIDENCIJU (naziv, sjedište, kontakt-podaci, ovlašteno službeno lice):OPĆINSKI SUD SARAJEVO

Rbr.	PODACI O NEKRETNINAMA	31.12.1991.	18.03.2005.	Trenutno stanje
1.	NAZIV POLITIČKE OPŠTINE / OPĆINE	SARAJEVO	SARAJEVO	SARAJEVO
2.	NAZIV KATASTARSKE OPŠTINE / OPĆINE	MAHALA XXXIX	MAHALA XXXIX	MAHALA XXXIX
3.	BROJ ZEMLJIŠNO-KNJIŽNOG ULOŠKA	194	194	194
4.	OZNAKA NEKRETNINA (opis i površina)	KUĆA SA KUĆIŠTEM 03 28 m2	KUĆA SA KUĆIŠTEM 03 28 m2	KUĆA SA KUĆIŠTEM 03 28 m2
5.	BROJ ZEMLJIŠTA (stari i novi broj parcele)	265	265	265
6.	VRSTA / OBLIK IMOVINE / SVOJINE	PRIVATNO 26. GOD.	PRIVATNO 26. GOD	PRIVATNO 26. GOD
7.	NOSILAC PRAVA VLASNIŠTVA			
8.	NOSILAC PRAVA RASPOLAGANJA			
9.	NOSILAC PRAVA UPRAVLJANJA			
10.	NOSILAC PRAVA KORIŠTENJA			
11.	NOSILAC NEKOG DRUGOG STVARNOG PRAVA			
12.	TERETI I OGRANIČENJA			
13.	OSTALE NAPOMENE			