

BOSNA I HERCEGOVINA
 FEDERACIJA BOSNA I HERCEGOVINA
 KANTON SARAJEVO
 OPĆINA CENTAR SARAJEVO
 Služba za upravu za imovinsko-pravne pos
 geodetske poslove i katastar nekretnina
 Broj:05-30-
 Datum: 16.11.2009. godine

PREPIS POSJEDOVNOG LISTA 1074/07

Katastarski srez: Sarajevo

Katastarska općina: Centar Sarajevo V

Strana: 1

Katastar. broj				Prezime i ime i adresa korisnika	Dio posjeda SV		Sp.prom/god	Mjesto stan.				
21440				BOSNA I HERCEGOVINA SARAJEVO M.TITA	1/1	D	18/1995	450 043				
Parcela	Naziv	Naziv	Površina	Katastarski	Prin.	Spisak						
Dio	Osnov	Pbr.	Pln.Skc.	Parcele	Kulture	Kl.	ha	a	m2	Prihod	pl.Sek.	pr/g
286	1	5	41	JAGOMIR	Dvorište		1	28	69		2	31/00
286	2	5	41	JAGOMIR	Dvorište			15	16		2	31/00
719		9	79	GRDONJ	Pašnjak	4		34	53	9,32	2	
720	1	9	33	GRDONJ	Pašnjak	4		9	60	2,59	2	19/06
720	2	9	33	GRDONJ	Pašnjak	4		1	00	0,27	2	19/06
721	1	9	33	GRDONJ	Kuća i zgrada				96		2	19/06
					Šuma	3	1	08	90	185,13	2	19/06
721	3	9	33	GRDONJ	Šuma	3		1	00	1,70	2	58/05
722	1	6	33	GRDONJ	Kuća i zgrada				1	77	2	25/04
					Pašnjak	4		18	80	5,08	2	25/04
					Šuma	2			90	2,30	2	25/04
722	2	6	33	GRDONJ	Pašnjak	4		1	00	0,27	2	25/04
723		6	33	GRDONJ	Pristupni put			4	20		2	
1710	1	13	104	I MUJEZINOVIĆA B2	Kuća i zgrada			4	39		2	49/90
1710	2	13	104	I MUJEZINOVIĆA B2	Kuća i zgrada			4	50		2	49/90
1710	3	13	104	I MUJEZINOVIĆA B2	Kuća i zgrada			4	56		2	49/90
1711	30	13	104	L ADAMIĆA	Kuća i zgrada			1	04		2	49/90
					Dvorište				39		2	49/90
2255	1	17	104	I MUJEZINOVIĆA B1	Kuća i zgrada			4	49		2	49/90
2255	2	17	104	I MUJEZINOVIĆA B1	Kuća i zgrada			4	42		2	49/90
2255	3	17	104	I MUJEZINOVIĆA B1	Kuća i zgrada			3	91		2	49/90
2262	3	17	104	GARAŽA	Garaža				13		2	49/90
2262	4	17	104	GARAŽA	Garaža				13		2	49/90
2262	5	17	104	GARAŽA	Garaža				13		2	49/90
2262	6	17	104	GARAŽA 3	Garaža				13		2	49/90
2262	7	17	104	GARAŽA 4	Garaža				13		2	49/90
2262	8	17	104	GARAŽA 5	Garaža				13		2	49/90
2262	9	17	104	GARAŽA 6	Garaža				13		2	49/90
2262	10	17	104	GARAŽA 7	Garaža				13		2	49/90
2262	11	17	104	GARAŽA 8	Garaža				13		2	49/90
2262	12	17	104	GARAŽA 9	Garaža				13		2	49/90
2262	13	17	104	GARAŽA BB	Garaža				13		2	49/90
2262	14	17	104	GARAŽA 10	Garaža				13		2	49/90
2262	15	17	104	GARAŽA 11	Garaža				13		2	49/90
2262	16	17	104	GARAŽA 12	Garaža				13		2	49/90
2262	17	17	104	GARAŽA 13	Garaža				13		2	49/90
2262	18	17	104	GARAŽA 14	Garaža				13		2	49/90
2262	19	17	104	GARAŽA 15	Garaža				13		2	49/90
2262	20	17	104	GARAŽA 16	Garaža				13		2	49/90

2262 21 17 104 GARAŽA 17
2262 22 17 104 GARAŽA 18

Garaža
Garaža

13
13

2 49/90
2 49/90

Katastarski srez: Sarajevo

Katastarska općina: Centar Sarajevo V

Strana: 2

Katastar. broj				Prezime i ime i adresa korisnika		Dio posjeda SV Sp.prom/god		Mjesto stan.	
Parcela	Naziv	Naziv	Površina	Katastarski	Prin.	Spisak			
Dio Osnov Pbr.	Pln.Skc.	Parcele	Kulture	Kl.	ha a m2	Prihod	pl.Sek.	pr/g	
2262	23	17 104	GARAŽA 19	Garaža	13		2	49/90	
2262	24	17 104	GARAŽA 20	Garaža	13		2	49/90	
2262	25	17 104	GARAŽA 21	Garaža	13		2	49/90	
2262	26	17 104	GARAŽA 22	Garaža	13		2	49/90	
2262	27	17 104	GARAŽA 23	Garaža	13		2	49/90	
2262	28	17 104	GARAŽA 24	Garaža	13		2	49/90	
2262	29	17 104	GARAŽA 25	Garaža	13		2	49/90	
2262	30	17 104	GARAŽA 26	Garaža	13		2	49/90	
2262	31	17 104	GARAŽA 27	Garaža	13		2	49/90	
2262	32	17 104	GARAŽA 28	Garaža	13		2	49/90	
2262	33	17 104	GARAŽA 29	Garaža	13		2	49/90	
2262	34	17 104	GARAŽA 30	Garaža	13		2	49/90	
2262	35	17 104	GARAŽA 31	Garaža	13		2	49/90	
2262	36	17 104	GARAŽA 32	Garaža	13		2	49/90	
2262	37	17 104	GARAŽA 33	Garaža	13		2	49/90	
2262	38	17 104	GARAŽA 34	Garaža	13		2	49/90	
2262	39	17 104	GARAŽA 35	Garaža	13		2	49/90	
2262	40	17 104	GARAŽA 36	Garaža	13		2	49/90	
2262	41	17 104	GARAŽA 37	Garaža	13		2	49/90	
2262	42	17 104	GARAŽA 38	Garaža	13		2	49/90	
2262	43	17 104	GARAŽA 39	Garaža	13		2	49/90	
2262	44	17 104	GARAŽA 40	Garaža	13		2	49/90	
2262	45	17 104	GARAŽA 41	Garaža	13		2	49/90	
2262	46	17 104	GARAŽA 42	Garaža	13		2	49/90	
2262	47	17 104	GARAŽA 43	Garaža	13		2	49/90	
2262	48	17 104	GARAŽA	Garaža	13		2	49/90	
2262	49	17 104	GARAŽA 44	Garaža	13		2	49/90	
2262	50	17 104	GARAŽA 45	Garaža	13		2	49/90	
2262	51	17 104	GARAŽA 46	Garaža	13		2	49/90	
2262	52	17 104	GARAŽA	Garaža	13		2	49/90	
2262	53	17 104	GARAŽA 47	Garaža	13		2	49/90	
2262	54	17 104	GARAŽA 48	Garaža	13		2	49/90	
2262	55	17 104	GARAŽA 49	Garaža	13		2	49/90	
2262	56	17 104	GARAŽA 50	Garaža	13		2	49/90	
2262	57	17 104	GARAŽA 51	Garaža	13		2	49/90	
2262	58	17 104	GARAŽA 52	Garaža	13		2	49/90	
2262	59	17 104	GARAŽA 53	Garaža	23		2	49/90	
2262	60	17 104	GARAŽA 54	Garaža	13		2	49/90	
2262	61	17 104	GARAŽA 55	Garaža	13		2	49/90	


Ukupno: 3 61 98 206,66

12 CRPC SVE

POM.OPĆINSKOG NAČELNIKA

M.P.

Konjičanin Damir dipl.pravnik



[Handwritten signature in blue ink]

BOSNA I HERCEGOVINA
FEDERACIJA BOSNA I HERCEGOVINA
KANTON SARAJEVO
OPĆINA CENTAR SARAJEVO
Služba za upravu za imovinsko-pravne pos
geodetske poslove i katastar nekretnina
Broj:05-30-109
Datum: 28.09.2009. godine

PREPIS POSJEDOVNOG LISTA 2054/01

Katastarski srez: Sarajevo
Katastarska općina: Centar Sarajevo V

Strana: 1

Katastar. broj	Prezime i ime i adresa korisnika	Dio posjeda	SV	Sp.prom/god	Mjesto stan.
23837	"KALMAN"DRUŠTVO ZA RTV DJEL.D.O.O. SARAJEVO VARAŽDINSKA 18	1/1		70/2005	450 044

Parcela	Naziv	Naziv	Površina	Katastarski Prin.	Spisak
Dio Osnov Pbr. Pln.Skc. Parcele	Parcele	Kulture	Kl. ha a m2	Prihod	pl.Sek. pr/g
721 2 9 33	GRDONJ	Šuma	3 1 00	1,70	1074 2 70/05
Ukupno:			1 00	1,70	

POM.OPĆINSKOG NAČELNIKA

M.P.

Konjičanin Damir dipl.pravnik



2
[Handwritten signature]

OPĆINA CENTAR SARAJEVO

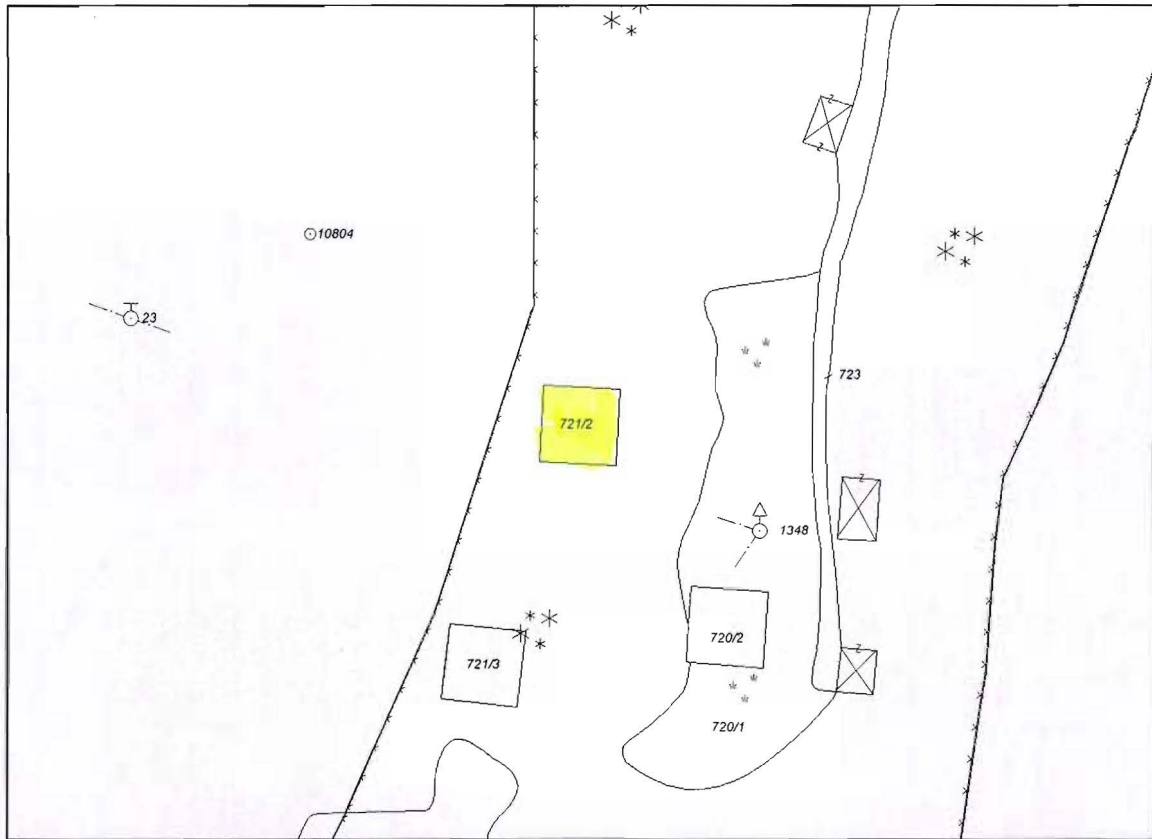
Služba za upravu za imovinske-pravne poslove,
geodetske poslove i katastar nekretnina

Katastarska općina: Sarajevo V

Broj plana: SA 77,

KOPIJA KATASTARSKOG PLANA

Razmjera 1:1000



Naknada po Tarifnom broju 11. Privremene Odluke o naknadama za korištenje podataka premjera katastra (Sl. novine Federacije BiH br. 69/05) od 14.12.2005 god., u iznosu od KM, uplaćena i zavedena u spisku porudžbina pod rednim brojem 21-30-40/2009 god.

Katastarski podaci:

P.L.	Parcela	Naziv	Kultura	m2	Posjednik	Adresa	Posjed
2054	721/2	GRDONJ	Suma (3)	100	"KALMAN" DRUŠTVO ZA RTV DJEL.D.O.O.	SARAJEVO VARAZDINSKA 18	1/1

Gruntovni podaci:

Stari premjer: K.O. 173/1144
K.O. KAJEVO

Sarajevo, 28.09.2009

Izradio:



M.P.

Pom. Općinskog Načelnika
Konjičanin Damir dipl.pravnik

ORGAN KOJI VODI JAVNU EVIDENCIJU (naziv, sjedište, kontakt-podaci, ovlašteno službeno lice):

OPĆINA CENTAR SARAJEVO, SLUŽBA ZA UPRAVU ZA IMOVINSKO PRAVNE POSLOVE GEODETSKE
POSLOVE I KATASTAR NEKRETNINA, MIS IRBINA BR.1, Tel. 562407, MUJAN AMIR, dipl.ing.geod.

Rbr.	PODACI O NEKRETNINAMA (prema posljednjem stanju u katastru)	
1.	NAZIV POLITIČKE OPŠTINE / OPĆINE	OPĆINA CENTAR SARAJEVO
2.	NAZIV KATASTARSKE OPŠTINE / OPĆINE	K.O. SARAJEVO V
3.	BROJ POSJEDOVNOG LISTA	2054
4.	BROJ KATASTARSKE PARCELE (stari i novi premjer)	K.Č. 173 / 1144 S.P. / 721 N.P.
5.	OZNAKA PARCELE	GRDO N ₃
6.	POVRŠINA PARCELE	100 m ²
7.	PODACI O POSJEDNIKU (i dio posjeda)	"KALMAN" DRUŠTVO ZA RTV DJEL. D.O.O.
8.	OSTALE NAPOMENE	

Politička općina/opština: **CENTAR**
Katastarska općina/opština: **SP_KOŠEVO**

NAR i RZ broj: _____

ZK uložak: **6275**

Zemljišnoknjižni izvadak

A

Popisni list

Rbr	Broj zemljišta (parcele)	OZNAKA NEKRETNINA	Površina			Primjedba
			ha	a	m²	
1.	173/1144	Pašnjak; PAŠNJAK --- 01 00	---	01	00	Preuzeto dana 08.01.2007.god. iz zk.ul. 6524 k.o. Koševo.

B

Vlasnički list

Rbr	UPISI	Primjedba
1.	Udio: 1/1 Tip:VLASNIŠTVO DRŽAVNO VLASNIŠTVO, Adresa: ; JMB: null Pr.08.03.1949.god. Dn:411/49 Na osnovu člana 5. Uredbe o uknjiženju prava vlasništva, nekretnine opisane u A I listu uknjižene su kao: DRŽAVNO VLASNIŠTVO.	Preuzeto dana 08.01.2007.god. iz zk.ul. 6524 k.o. Koševo.

C

Teretni list

Rbr	UPISI	Iznos (KM)	Primjedba
1.	Pr.14.11.2005.god. Dn:9971/05 N.O. rješenja Općine Centar od 21.09.2005. br:05-31-357/05, uknjiženo je pravo korištenja u svrhu izgradnje antenskog stuba, pratećeg objekta i ograde u korist: "" KALMAN ""- DRUŠTVO ZA RADIO I TELEVIZIJSKU DJELATNOST D.O.O. SARAJEVO sa 1/1.		

Potpis referenta: _____



SUD / ORGAN KOJI VODI JAVNU EVIDENCIJU (naziv, sjedište, kontakt-podaci, ovlašteno službeno lice):OPĆINSKI SUD SARAJEVO

Rbr.	PODACI O NEKRETNINAMA	31.12.1991.	18.03.2005.	Trenutno stanje
1.	NAZIV POLITIČKE OPŠTINE / OPĆINE	SARAJEVO	SARAJEVO	SARAJEVO
2.	NAZIV KATASTARSKJE OPŠTINE / OPĆINE	KOŠEVO	KOŠEVO	KOŠEVO
3.	BROJ ZEMLJIŠNO-KNJIŽNOG ULOŠKA	6275	6275	6275
4.	OZNAKA NEKRETNINA (opis i površina)	PAŠNJAK 01 00 m2	PAŠNJAK 01 00 m2	PAŠNJAK 01 00 m2
5.	BROJ ZEMLJIŠTA (stari i novi broj parcele)	173/1144	173/1144	173/1144
6.	VRSTA / OBLIK IMOVINE / SVOJINE	DRŽAVNO VLASNIŠTVO	DRŽAVNO VLASNIŠTVO	DRŽAVNO VLASNIŠTVO
7.	NOSILAC PRAVA VLASNIŠTVA			
8.	NOSILAC PRAVA RASPOLAGANJA			
9.	NOSILAC PRAVA UPRAVLJANJA			
10.	NOSILAC PRAVA KORIŠTENJA	KALMAN D.O.O.	KALMAN D.O.O.	KALMAN D.O.O.
11.	NOSILAC NEKOG DRUGOG STVARNOG PRAVA			
12.	TERETI I OGRANIČENJA			
13.	OSTALE NAPOMENE			

Bosna i Hercegovina
Federacija Bosna i Hercegovina
Kanton Sarajevo

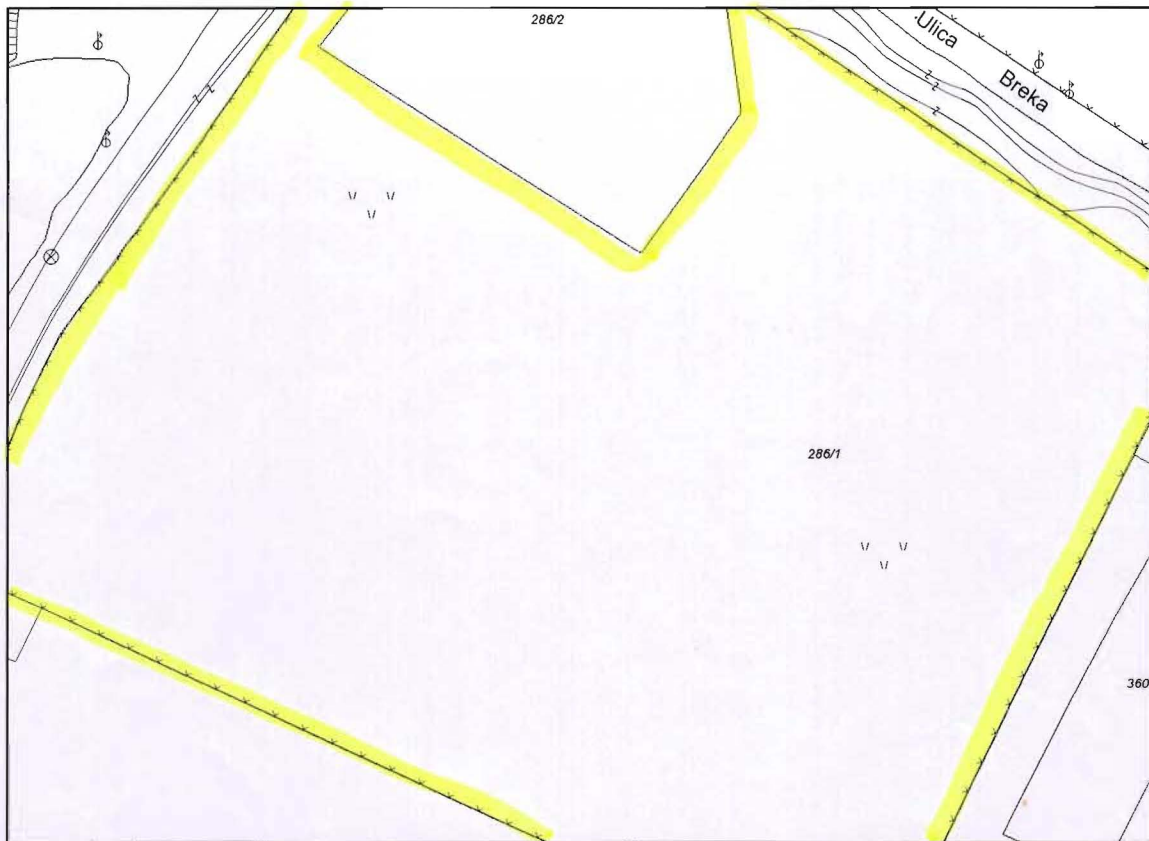
OPĆINA CENTAR SARAJEVO

Služba za upravu za imovinske-pravne poslove,
geodetske poslove i katastar nekretnina

Katastarska općina: Sarajevo V

Broj plana: SA 63,

KOPIJA KATASTARSKOG PLANA
Razmjera 1:1000



Naknada po Tarifnom broju 11. Privremene Odluke o naknadama za korištenje podataka premjera katastra (Sl. novine Federacije BiH br. 69/05) od 14.12.2005 god., u iznosu od KM, uplaćena i zavedena u spisku porudžbina pod rednim brojem 2008.god.

Katastarski podaci:

P.L.	Parcela	Naziv	Kultura	m2	Posjednik	Adresa	Posjed
1074	286/1	JAGOMIR	Dvoriste	12869	BOSNA I HERCEGOVINA	SARAJEVO M.TITA	1/1

Gruntovni podaci:

Stari premjer: K.Č. 253/1 K.O. KOŠEVO

Sarajevo, 20.08.2009

Izradio:



M.P.

Pom. Općinskog Načelnika
Konjičanin Damir dipl.pravnik

ORGAN KOJI VODI JAVNU EVIDENCIJU (naziv, sjedište, kontakt-podaci, ovlašteno službeno lice):

OPĆINA CENTAR SARAJEVO, SLUŽBA ZA UPRAVU ZA IMOVINSKO PRAVNE POSLOVE GEODETSKE
POSLOVE I KATASTAR NEKRETNINA, MIS IRBINA BR.1, Tel. 562407, MUJAN AMIR, dipl.ing.geod.

Rbr.	PODACI O NEKRETNINAMA (prema posljednjem stanju u katastru)	
1.	NAZIV POLITIČKE OPŠTINE / OPĆINE	OPĆINA CENTAR SARAJEVO
2.	NAZIV KATASTARSKE OPŠTINE / OPĆINE	K.O. V
3.	BROJ POSJEDOVNOG LISTA	1074
4.	BROJ KATASTARSKE PARCELE (stari i novi premjer)	K.Č. 253/1 S.P. / K.Č. 286/1 N.P.
5.	OZNAKA PARCELE	JAGOMIR
6.	POVRŠINA PARCELE	12869 m ²
7.	PODACI O POSJEDNIKU (i dio posjeda)	BIH
8.	OSTALE NAPOMENE	

OPĆINA CENTAR SARAJEVO

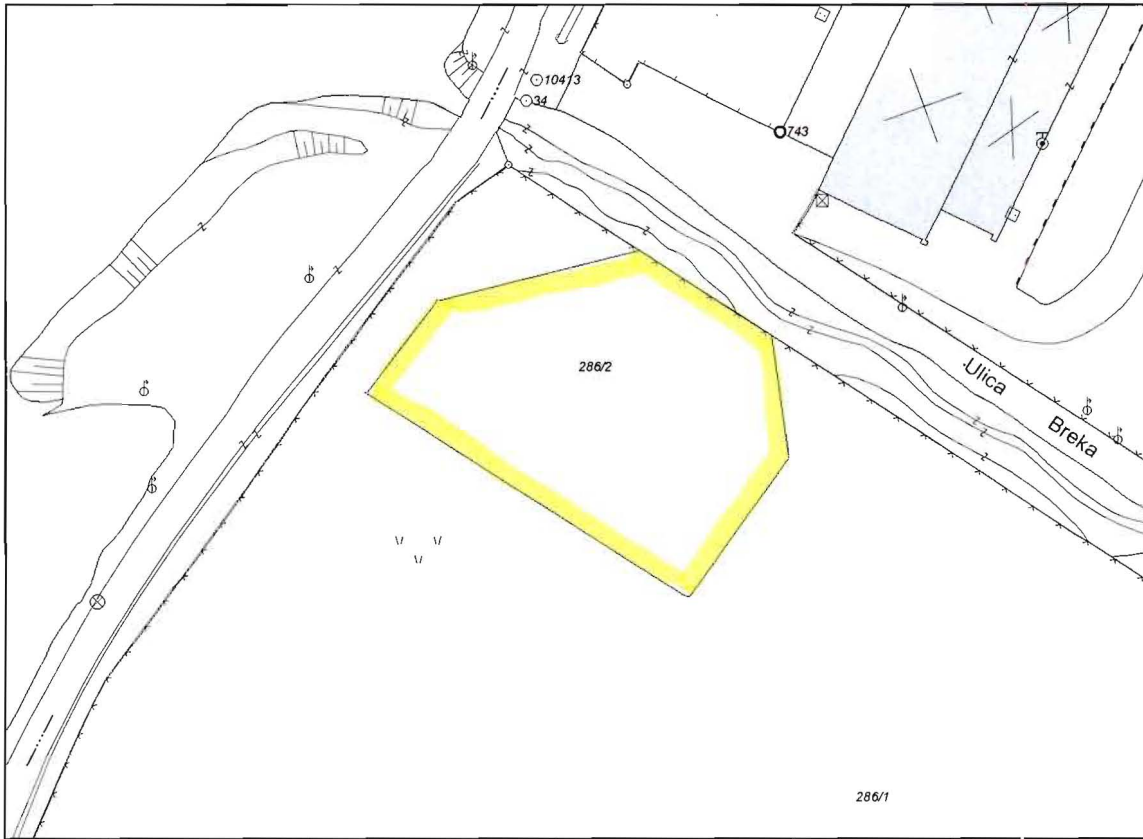
Služba za upravu za imovinske-pravne poslove,
geodetske poslove i katastar nekretnina

Katastarska općina: Sarajevo V

Broj plana: SA 63,

KOPIJA KATASTARSKOG PLANA

Razmjera 1:1000



Naknada po Tarifnom broju 11. Privremene Odluke o naknadama za korištenje podataka premjera katastra (Sl. novine Federacije BiH br. 69/05) od 14.12.2005 god., u iznosu od _____ KM, uplaćena i zavedena u spisku porudžbina pod rednim brojem _____ 2008.god.

Katastarski podaci:

P.L.	Parcela	Naziv	Kultura	m2	Posjednik	Adresa	Posjed
1074	286/2	JAGOMIR	Dvoriste	1516	BOSNA I HERCEGOVINA	SARAJEVO M.TITÄ	1/1

Stari premjer: K.č. 253/4 Grunтовni podaci: K.O. KOŠEVO

Sarajevo, 20.08.2009

Izradio:



M.P.

Pom. Općinskog Načelnika
Konjićanin Damir dipl.pravnik

ORGAN KOJI VODI JAVNU EVIDENCIJU (naziv, sjedište, kontakt-podaci, ovlašteno službeno lice):

OPĆINA CENTAR SARAJEVO, SLUŽBA ZA UPRAVU ZA IMOVINSKO PRAVNE POSLOVE GEODETSKE
POSLOVE I KATASTAR NEKRETNINA, MIS IRBINA BR.1, Tel. 562407, MUJAN AMIR dipl.ing.geod.

Rbr.	PODACI O NEKRETNINAMA (prema posljednjem stanju u katastru)	
1.	NAZIV POLITIČKE OPŠTINE / OPĆINE	OPĆINA CENTAR SARAJEVO
2.	NAZIV KATASTARSKE OPŠTINE / OPĆINE	K.O. V
3.	BROJ POSJEDOVNOG LISTA	1074
4.	BROJ KATASTARSKE PARCELE (stari i novi premjer)	K.Č. 253/4 S.P. / K.Č. 286/2 N.P.
5.	OZNAKA PARCELE	JAGOMIR
6.	POVRŠINA PARCELE	1516 m ²
7.	PODACI O POSJEDNIKU (i dio posjeda)	BIH
8.	OSTALE NAPOMENE	

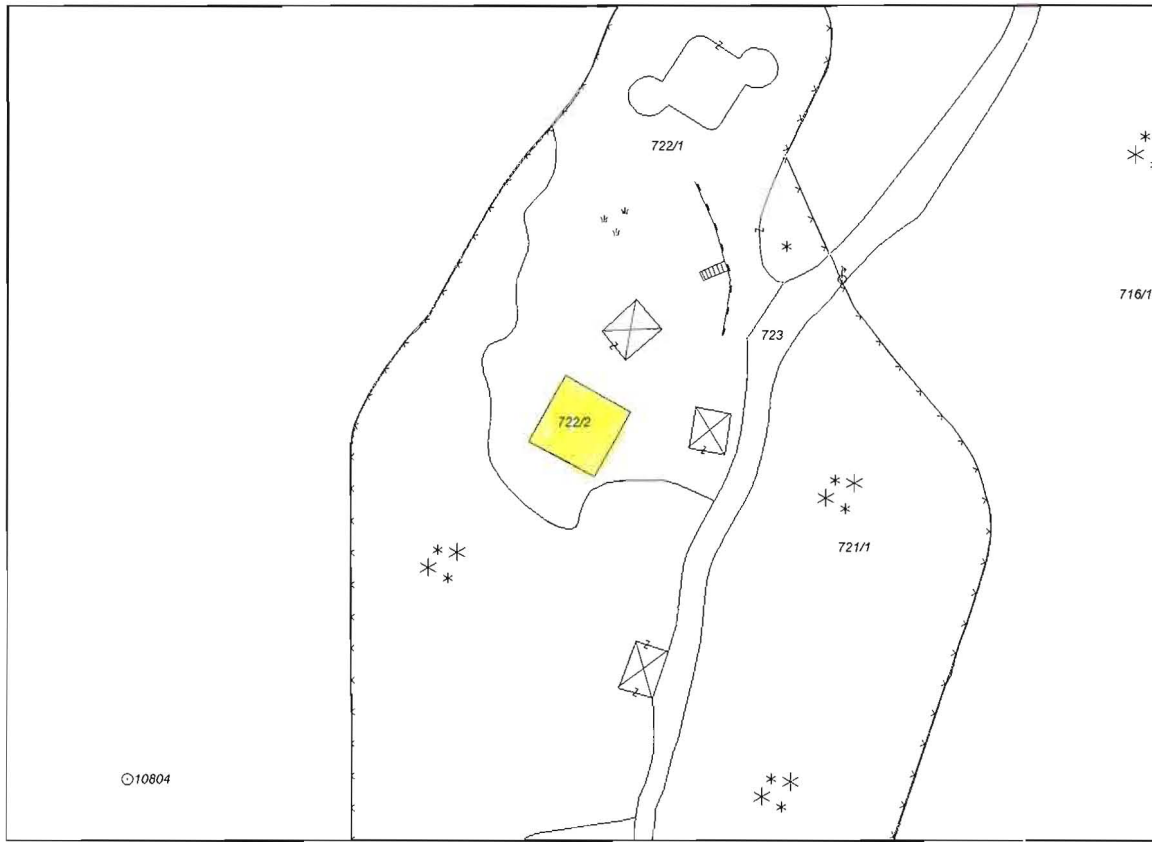
OPĆINA CENTAR SARAJEVO

Služba za upravu za imovinske-pravne poslove,
geodetske poslove i katastar nekretnina

Katastarska općina: Sarajevo V

Broj plana: SA 64,

KOPIJA KATASTARSKOG PLANA
Razmjera 1:1000



Naknada po Tarifnom broju 11. Privremene Odluke o naknadama za korištenje podataka premjera katastra (Sl. novine Federacije BiH br. 69/05) od 14.12.2005 god., u iznosu od KM, uplaćena i zavedena u spisku porudžbina pod rednim brojem 2008.god.

Katastarski podaci:

P.L.	Parcela	Naziv	Kultura	m2	Posjednik	Adresa	Posjed
1074	722/2	GRĐONJ	Pasnjak (4)	100	BOSNA I HERCEGOVINA	SARAJEVO M.TITA	1/1

Gruntovni podaci:

Stari premjer: K.č. 173/1090 K.O. KOŠEVO

Sarajevo, 20.08.2009

Izradio:



M.P.

Pom. Općinskog Načelnika
Konjičanin Damir dipl.pravnik

ORGAN KOJI VODI JAVNU EVIDENCIJU (naziv, sjedište, kontakt-podaci, ovlašteno službeno lice):

OPĆINA CENTAR SARAJEVO, SLUŽBA ZA UPRAVU ZA IMOVINSKO PRAVNE POSLOVE GEODETSKE
POSLOVE I KATASTAR NEKRETNINA, MIS IRBINA BR.1, Tel. 562407, MUJAN AMIR dipl.ing.geod.

Rbr.	PODACI O NEKRETNINAMA (prema posljednjem stanju u katastru)	
1.	NAZIV POLITIČKE OPŠTINE / OPĆINE	OPĆINA CENTAR SARAJEVO
2.	NAZIV KATASTARSKE OPŠTINE / OPĆINE	K.O. V
3.	BROJ POSJEDOVNOG LISTA	1074
4.	BROJ KATASTARSKE PARCELE (stari i novi premjer)	K.Č. 173/1090 S.P. / K.Č. 722/2 N.P.
5.	OZNAKA PARCELE	GRDONJ
6.	POVRŠINA PARCELE	100 m ²
7.	PODACI O POSJEDNIKU (i dio posjeda)	BIH
8.	OSTALE NAPOMENE	

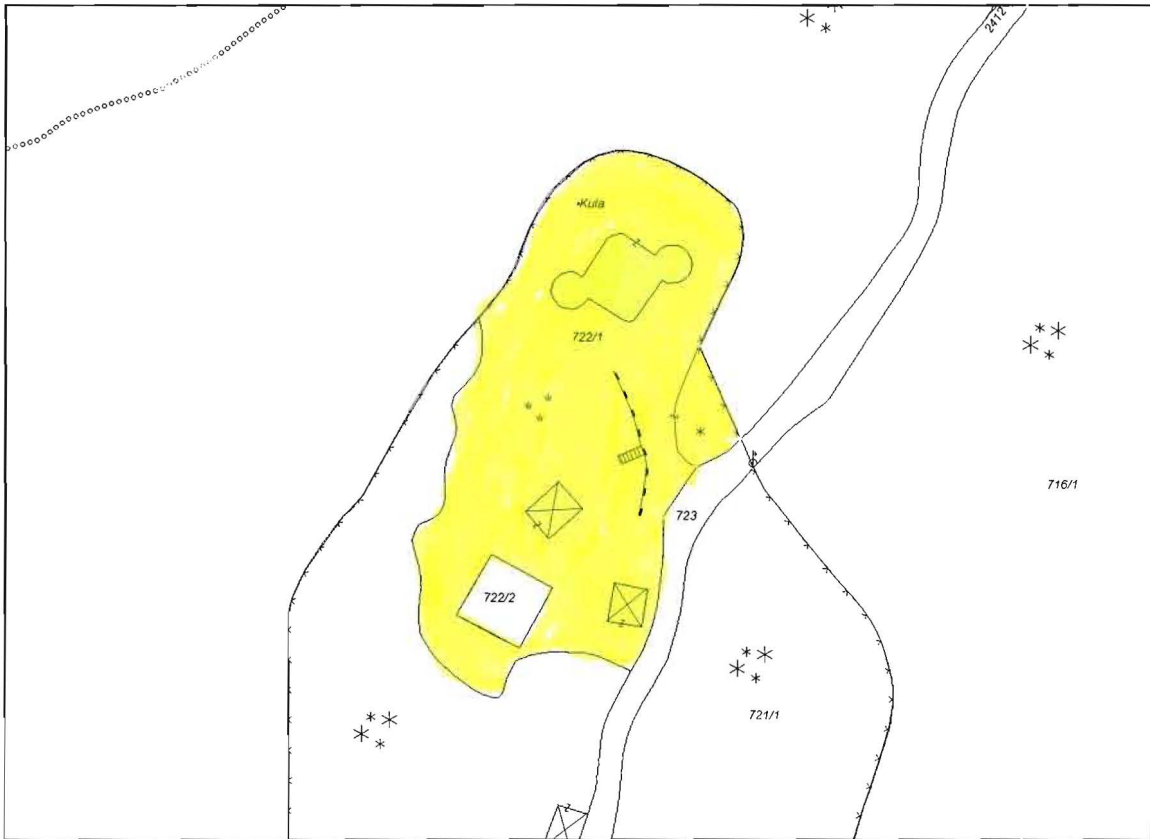
OPĆINA CENTAR SARAJEVO

Služba za upravu za imovinske-pravne poslove,
geodetske poslove i katastar nekretnina

Katastarska općina: Sarajevo V

Broj plana: SA 64,

KOPIJA KATASTARSKOG PLANA
Razmjera 1:1000



Naknada po Tarifnom broju 11. Privremene Odluke o naknadama za korištenje podataka premjera katastra (Sl. novine Federacije BiH br. 69/05) od 14.12.2005 god., u iznosu od _____ KM, uplaćena i zavedena u spisku porudžbina pod rednim brojem _____ 2008.god.

Katastarski podaci:

P.L.	Parcela	Naziv	Kultura	m2	Posjednik	Adresa	Posjed
1074	722/1	GRDONJ	Kuca i zgrada	177	BOSNA I HERCEGOVINA	SARAJEVO M.TITA	1/1
			Pasnjak (4)	1880			
			Suma (2)	90			

Gruntovni podaci:

Stari premjer: *K.Č. DIO 143/42; K.O. KOSEVO*
K.Č. DIO 712/103 K.O. HRISA

Sarajevo, 20.08.2009

Izradio:



M.P.

Pom. Općinskog Načelnika
Konjičanin Damir dipl.pravnik

ORGAN KOJI VODI JAVNU EVIDENCIJU (naziv, sjedište, kontakt-podaci, ovlašteno službeno lice):

OPĆINA CENTAR SARAJEVO, SLUŽBA ZA UPRAVU ZA IMOVINSKO PRAVNE POSLOVE GEODETSKE
POSLOVE I KATASTAR NEKRETNINA, MIS IRBINA BR.1, Tel. 562407, MUJAN AMIR, dipl.ing.geod.

Rbr.	PODACI O NEKRETNINAMA (prema posljednjem stanju u katastru)	
1.	NAZIV POLITIČKE OPŠTINE / OPĆINE	OPĆINA CENTAR SARAJEVO
2.	NAZIV KATASTARSKE OPŠTINE / OPĆINE	K.O. V
3.	BROJ POSJEDOVNOG LISTA	1074
4.	BROJ KATASTARSKE PARCELE (stari i novi premjer)	K.Č. DIO 173/42 S.P. / K.Č. DIO 412/103 S.P. / K.Č. 722/1 N.P.
5.	OZNAKA PARCELE	GRDONJ
6.	POVRŠINA PARCELE	2147 m ²
7.	PODACI O POSJEDNIKU (i dio posjeda)	BIH
8.	OSTALE NAPOMENE	

OPĆINA CENTAR SARAJEVO

Služba za upravu za imovinske-pravne poslove,
geodetske poslove i katastar nekretnina

Katastarska općina: Sarajevo V

Broj plana: SA 77,

KOPIJA KATASTARSKOG PLANA
Razmjera 1:1000



Naknada po Tarifnom broju 11. Privremene Odluke o naknadama za korištenje podataka premjera katastra (Sl. novine Federacije BiH br. 69/05) od 14.12.2005 god., u iznosu od KM, uplaćena i zavedena u spisku porudžbina pod rednim brojem 2008.god.

Katastarski podaci:

P.L.	Parcela	Naziv	Kultura	m2	Posjednik	Adresa	Posjed
1074	721/3	GRDONJ	Suma (3)	100	BOSNA I HERCEGOVINA	SARAJEVO M.TITA	1/1

Gruntovni podaci:

Stari premjer: K.č. 173/1096 K.O. KOŠEVO

Sarajevo, 20.08.2009

Izradio:



M.P.

Pom. Općinskog Načelnika
Konjičanin Damir dipl.pravnik

ORGAN KOJI VODI JAVNU EVIDENCIJU (naziv, sjedište, kontakt-podaci, ovlašteno službeno lice):

OPĆINA CENTAR SARAJEVO, SLUŽBA ZA UPRAVU ZA IMOVINSKO PRAVNE POSLOVE GEODETSKE
POSLOVE I KATASTAR NEKRETNINA, MIS IRBINA BR.1, Tel. 562407, MUJAN AMIR dipl.ing.geod.

Rbr.	PODACI O NEKRETNINAMA (prema posljednjem stanju u katastru)	
1.	NAZIV POLITIČKE OPŠTINE / OPĆINE	OPĆINA CENTAR SARAJEVO
2.	NAZIV KATASTARSKE OPŠTINE / OPĆINE	K.O. V
3.	BROJ POSJEDOVNOG LISTA	1074
4.	BROJ KATASTARSKE PARCELE (stari i novi premjer)	K.Č. 143/1096 S.P. / K.Č. 721/3 H.P.
5.	OZNAKA PARCELE	GRDONJ
6.	POVRŠINA PARCELE	100 m ²
7.	PODACI O POSJEDNIKU (i dio posjeda)	BIH
8.	OSTALE NAPOMENE	

OPĆINA CENTAR SARAJEVO


Služba za upravu za imovinske-pravne poslove,
geodetske poslove i katastar nekretnina

Katastarska općina: Sarajevo V

Broj plana: SA 77,

KOPIJA KATASTARSKOG PLANA

Razmjera 1:1000



Naknada po Tarifnom broju 11. Privremene Odluke o naknadama za korištenje podataka premjera katastra (Sl. novine Federacije BiH br. 69/05) od 14.12.2005 god., u iznosu od KM, uplaćena i zavedena u spisku porudžbina pod rednim brojem 2008.god.

Katastarski podaci:

P.L.	Parcela	Naziv	Kultura	m2	Posjednik	Adresa	Posjed
1074	721/1	GRDONJ	Kuća i zgrada Suma (3)	96 10890	BOŠNA I HERCEGOVINA	SARAJEVO M.TITA	1/1

Gruntovni podaci:

Stari premjer: ~~- K.č. Dio 712/103 K.o. HREŠA~~
~~- K.č. Dio 173/42; K.č. Dio 173/209 K.o. KOŠEVO~~

HREŠA

79 ul.

38 ul

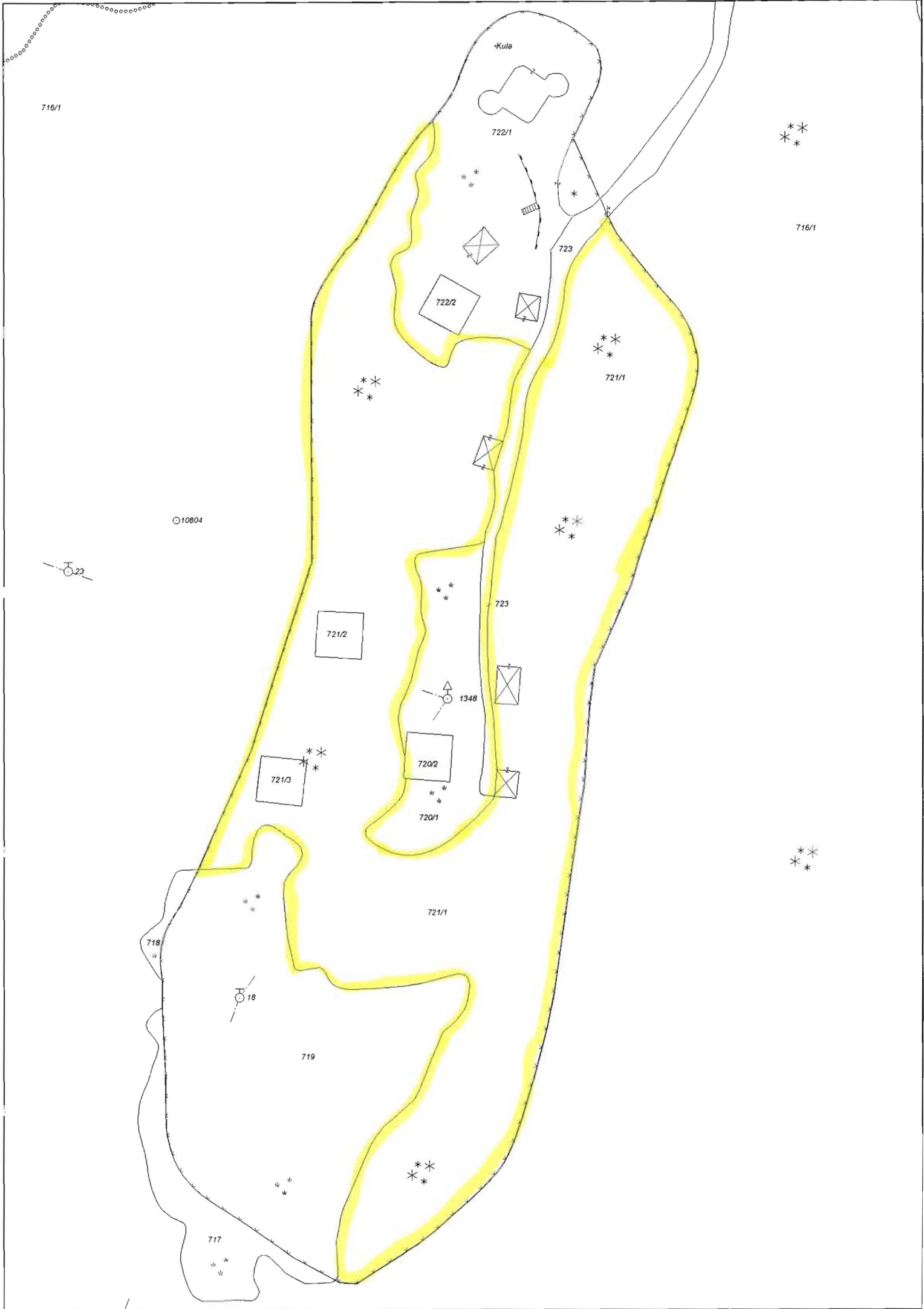
Sarajevo, 24.08.2009

Izradio:



M.P.

Pom. Općinskog Načelnika
Konjičanin Damir dipl.pravnik



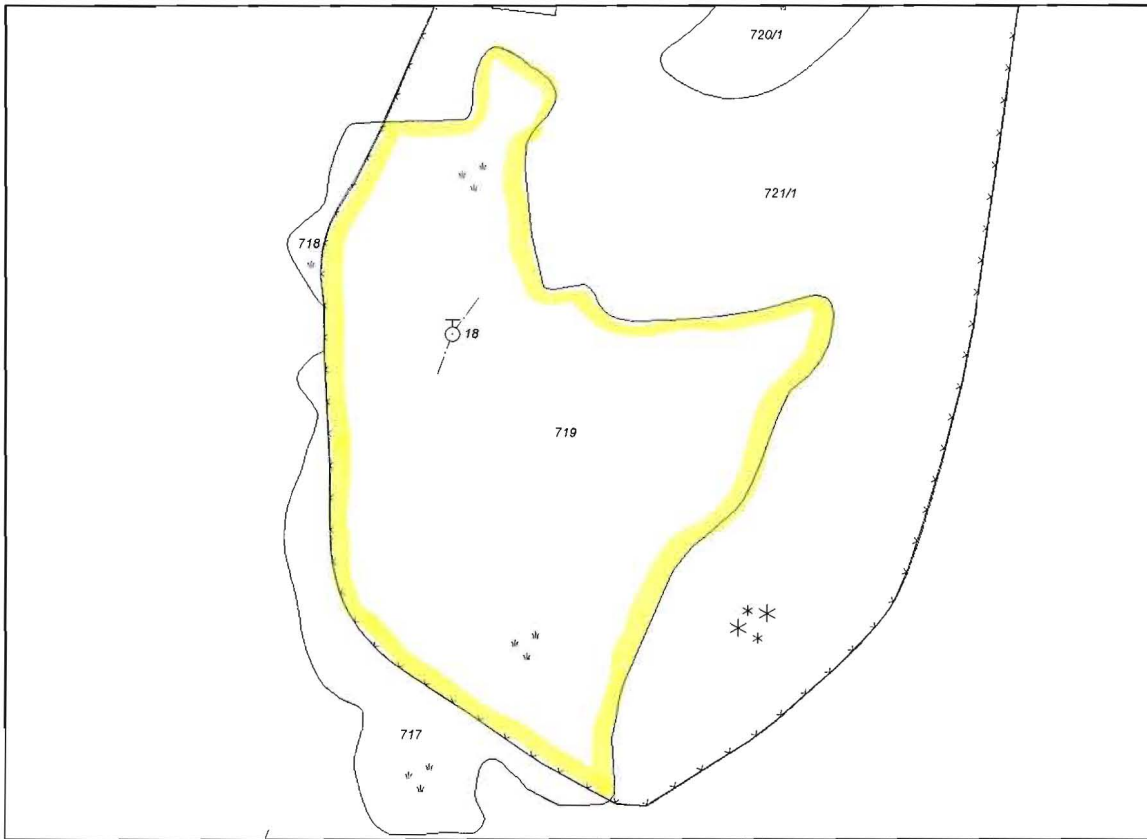
OPĆINA CENTAR SARAJEVO

Služba za upravu za imovinske-pravne poslove,
geodetske poslove i katastar nekretnina

Katastarska općina: Sarajevo V

Broj plana: SA 77,

KOPIJA KATASTARSKOG PLANA
Razmjera 1:1000



Naknada po Tarifnom broju 11. Privremene Odluke o naknadama za korištenje podataka premjera katastra (Sl. novine Federacije BiH br. 69/05) od 14.12.2005 god., u iznosu od _____ KM, uplaćena i zavedena u spisku porudžbina pod rednim brojem _____ 2008.god.

Katastarski podaci:

P.L.	Parcela	Naziv	Kultura	m2	Posjednik	Adresa	Posjed
1074	719	GRDONJ	Pasnjak (4)	3453	BOSNA I HERCEGOVINA	SARAJEVO M.TITA	1/1

Gruntovni podaci:

Stari premjer: *ul. 79* K.č. Dio 173/42; *ul. 38* K.č. Dio 173/209 K.O. KOŠEVO

Sarajevo, 20.08.2009

Izradio:



M.P.

Pom. Općinskog Načelnika
Konjičanin Damir dipl.pravnik

ORGAN KOJI VODI JAVNU EVIDENCIJU (naziv, sjedište, kontakt-podaci, ovlašteno službeno lice):

OPĆINA CENTAR SARAJEVO, SLUŽBA ZA UPRAVU ZA IMOVINSKO PRAVNE POSLOVE GEODETSKE
POSLOVE I KATASTAR NEKRETNINA, MIS IRBINA BR.1, Tel. 562407, MUJAN AMIR, dipl.ing.geod.

Rbr.	PODACI O NEKRETNINAMA (prema posljednjem stanju u katastru)	
1.	NAZIV POLITIČKE OPŠTINE / OPĆINE	OPĆINA CENTAR SARAJEVO
2.	NAZIV KATASTARSKE OPŠTINE / OPĆINE	K.O. V
3.	BROJ POSJEDOVNOG LISTA	1074
4.	BROJ KATASTARSKE PARCELE (stari i novi premjer)	KČ. DIO 173/42, KČ. DIO 173/209 S.P / KČ. 719 N.P.
5.	OZNAKA PARCELE	GRDONJ
6.	POVRŠINA PARCELE	3453 m ²
7.	PODACI O POSJEDNIKU (i dio posjeda)	BIH
8.	OSTALE NAPOMENE	

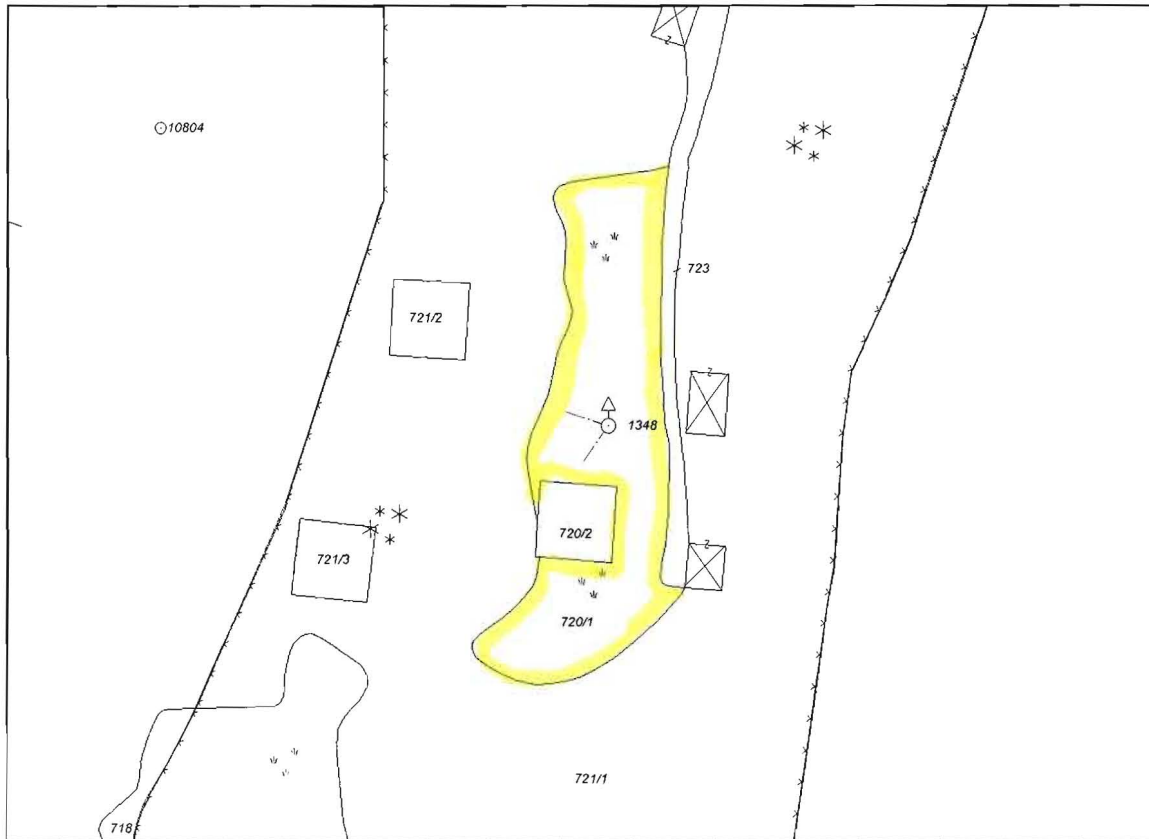
OPĆINA CENTAR SARAJEVO

Služba za upravu za imovinske-pravne poslove,
geodetske poslove i katastar nekretnina

Katastarska općina: Sarajevo V

Broj plana: SA 77,

KOPIJA KATASTARSKOG PLANA
Razmjera 1:1000



Naknada po Tarifnom broju 11. Privremene Odluke o naknadama za korištenje podataka premjera katastra (Sl. novine Federacije BiH br. 69/05) od 14.12.2005 god., u iznosu od KM, uplaćena i zavedena u spisku porudžbina pod rednim brojem 2008.god.

Katastarski podaci:

P.L.	Parcela	Naziv	Kultura	m2	Posjednik	Adresa	Posjed
1074	720/1	GRDONJ	Pasnjak (4)	960	BOSNA I HERCEGOVINA	SARAJEVO M.TITA	1/1

Gruntovni podaci:

Stari premjer: K.č. Dio 173/42 ; k.c. Dio 173/209 k.o. KOŠEVO

Sarajevo, 20.08.2009

Izradio:



M.P.

Pom. Općinskog Načelnika
Konjičanin Damir dipl.pravnik

ORGAN KOJI VODI JAVNU EVIDENCIJU (naziv, sjedište, kontakt-podaci, ovlašteno službeno lice):

OPĆINA CENTAR SARAJEVO, SLUŽBA ZA UPRAVU ZA IMOVINSKO PRAVNE POSLOVE GEODETSKE
POSLOVE I KATASTAR NEKRETNINA, MIS IRBINA BR.1, Tel. 562407, MUJAN AMIR, dipl.ing.geod.

Rbr.	PODACI O NEKRETNINAMA (prema posljednjem stanju u katastru)	
1.	NAZIV POLITIČKE OPŠTINE / OPĆINE	OPĆINA CENTAR SARAJEVO
2.	NAZIV KATASTARSKE OPŠTINE / OPĆINE	K.O. ✓
3.	BROJ POSJEDOVNOG LISTA	1074
4.	BROJ KATASTARSKE PARCELE (stari i novi premjer)	K.Č. DIO 173/42, K.Č. DIO 173/209 S.P./K.Č. 720/1 N.P
5.	OZNAKA PARCELE	GRDĐHJ
6.	POVRŠINA PARCELE	960 m ²
7.	PODACI O POSJEDNIKU (i dio posjeda)	BIH
8.	OSTALE NAPOMENE	

ORGAN KOJI VODI JAVNU EVIDENCIJU (naziv, sjedište, kontakt-podaci, ovlašteno službeno lice):

OPĆINA CENTAR SARAJEVO, SLUŽBA ZA UPRAVU ZA IMOVINSKO PRAVNE POSLOVE GEODETSKE
POSLOVE I KATASTAR NEKRETNINA, MIS IRBINA BR.1, Tel. 562407, MUJAN AMIR, dipl.ing.geod.

Rbr.	PODACI O NEKRETNINAMA (prema posljednjem stanju u katastru)	
1.	NAZIV POLITIČKE OPŠTINE / OPĆINE	OPĆINA CENTAR SARAJEVO
2.	NAZIV KATASTARSKE OPŠTINE / OPĆINE	K.O. V
3.	BROJ POSJEDOVNOG LISTA	1074
4.	BROJ KATASTARSKE PARCELE (stari i novi premjer)	K.Č. DIO 412/103 K.Č. DIO 173/42, K.Č. DIO 173/209 S.P. / K.Č. 721/1 HP
5.	OZNAKA PARCELE	GRDONJ
6.	POVRŠINA PARCELE	10986 m ²
7.	PODACI O POSJEDNIKU (i dio posjeda)	BIH
8.	OSTALE NAPOMENE	

OPĆINA CENTAR SARAJEVO

Služba za upravu za imovinske-pravne poslove,
geodetske poslove i katastar nekretnina

Katastarska općina: Sarajevo V

Broj plana: SA 64,

KOPIJA KATASTARSKOG PLANA
Razmjera 1:1000



Naknada po Tarifnom broju 11. Privremene Odluke o naknadama za korištenje podataka premjera katastra (Sl. novine Federacije BiH br. 69/05) od 14.12.2005 god., u iznosu od KM, uplaćena i zavedena u spisku porudžbina pod rednim brojem 2008.god.

Katastarski podaci:

P.L.	Parcela	Naziv	Kultura	m2	Posjednik	Adresa	Posjed
1074	723	GRDONJ	Pristupni put	420	BOSNA I HERCEGOVINA	SARAJEVO M.TITA	1/1

Gruntovni podaci:

Stari premjer: K.Č. DIO 712/103 K.O. HREŠA
K.Č. DIO 173/42 K.O. KOŠEVO

→ Hreša
Jul. 09

Sarajevo, 20.08.2009

Izradio:



M.P.

Pom. Općinskog Načelnika
Konjičanin Damir dipl.pravnik

ORGAN KOJI VODI JAVNU EVIDENCIJU (naziv, sjedište, kontakt-podaci, ovlašteno službeno lice):

OPĆINA CENTAR SARAJEVO, SLUŽBA ZA UPRAVU ZA IMOVINSKO PRAVNE POSLOVE GEODETSKE
POSLOVE I KATASTAR NEKRETNINA, MIS IRBINA BR.1, Tel. 562407, MUJAN AMIR, dipl.ing.geod.

Rbr.	PODACI O NEKRETNINAMA (prema posljednjem stanju u katastru)	
1.	NAZIV POLITIČKE OPŠTINE / OPĆINE	OPĆINA CENTAR SARAJEVO
2.	NAZIV KATASTARSKE OPŠTINE / OPĆINE	K.O. ✓
3.	BROJ POSJEDOVNOG LISTA	1074
4.	BROJ KATASTARSKE PARCELE (stari i novi premjer)	K.Č. DIO 712/103 K.Č. DIO 173/42 S.P. / K.Č. 723 H.P.
5.	OZNAKA PARCELE	GRDONJ
6.	POVRŠINA PARCELE	420 m ²
7.	PODACI O POSJEDNIKU (i dio posjeda)	BIH
8.	OSTALE NAPOMENE	

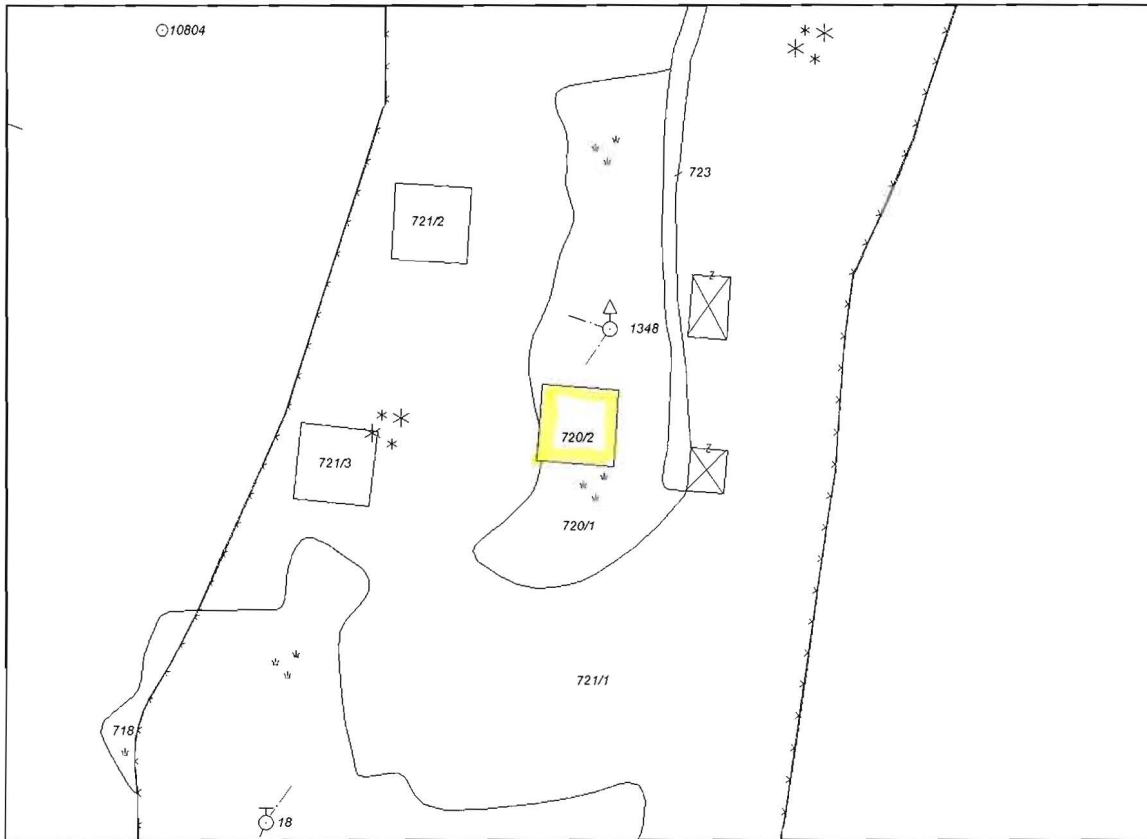
OPĆINA CENTAR SARAJEVO

Služba za upravu za imovinske-pravne poslove,
geodetske poslove i katastar nekretnina

Katastarska općina: Sarajevo V

Broj plana: SA 77,

KOPIJA KATASTARSKOG PLANA
Razmjera 1:1000



Naknada po Tarifnom broju 11. Privremene Odluke o naknadama za korištenje podataka premjera katastra (Sl. novine Federacije BiH br. 69/05) od 14.12.2005 god., u iznosu od KM, uplaćena i zavedena u spisku porudžbina pod rednim brojem 2008.god.

Katastarski podaci:

P.L.	Parcela	Naziv	Kultura	m2	Posjednik	Adresa	Posjed
1074	720/2	GRDONJ	Pasnjak (4)	100	BOSNA I HERCEGOVINA	SARAJEVO M.TITA	1/1

Gruntovni podaci:

Stari premjer: K.č. 173/1097; K.č. 173/1098 K.o. KOŠEVO

Sarajevo, 20.08.2009

Izradio:



M.P.

Pom. Općinskog Načelnika
Konjičanin Damir dipl.pravnik

ORGAN KOJI VODI JAVNU EVIDENCIJU (naziv, sjedište, kontakt-podaci, ovlašteno službeno lice):

OPĆINA CENTAR SARAJEVO, SLUŽBA ZA UPRAVU ZA IMOVINSKO PRAVNE POSLOVE GEODETSKE
POSLOVE I KATASTAR NEKRETNINA, MIS IRBINA BR.1, Tel. 562407, MUJAN AMIR, dipl.ing.geod.

Rbr.	PODACI O NEKRETNINAMA (prema posljednjem stanju u katastru)	
1.	NAZIV POLITIČKE OPŠTINE / OPĆINE	OPĆINA CENTAR SARAJEVO
2.	NAZIV KATASTARSKE OPŠTINE / OPĆINE	K.O. ✓
3.	BROJ POSJEDOVNOG LISTA	1074
4.	BROJ KATASTARSKE PARCELE (stari i novi premjer)	K.č. 173/1097, K.č. 173/1098 S.P. / K.č. 720/2 H.P.
5.	OZNAKA PARCELE	GRDONJ
6.	POVRŠINA PARCELE	100 m ²
7.	PODACI O POSJEDNIKU (i dio posjeda)	BIH
8.	OSTALE NAPOMENE	

*Kopija garaža - pošto nije
prijavljena*

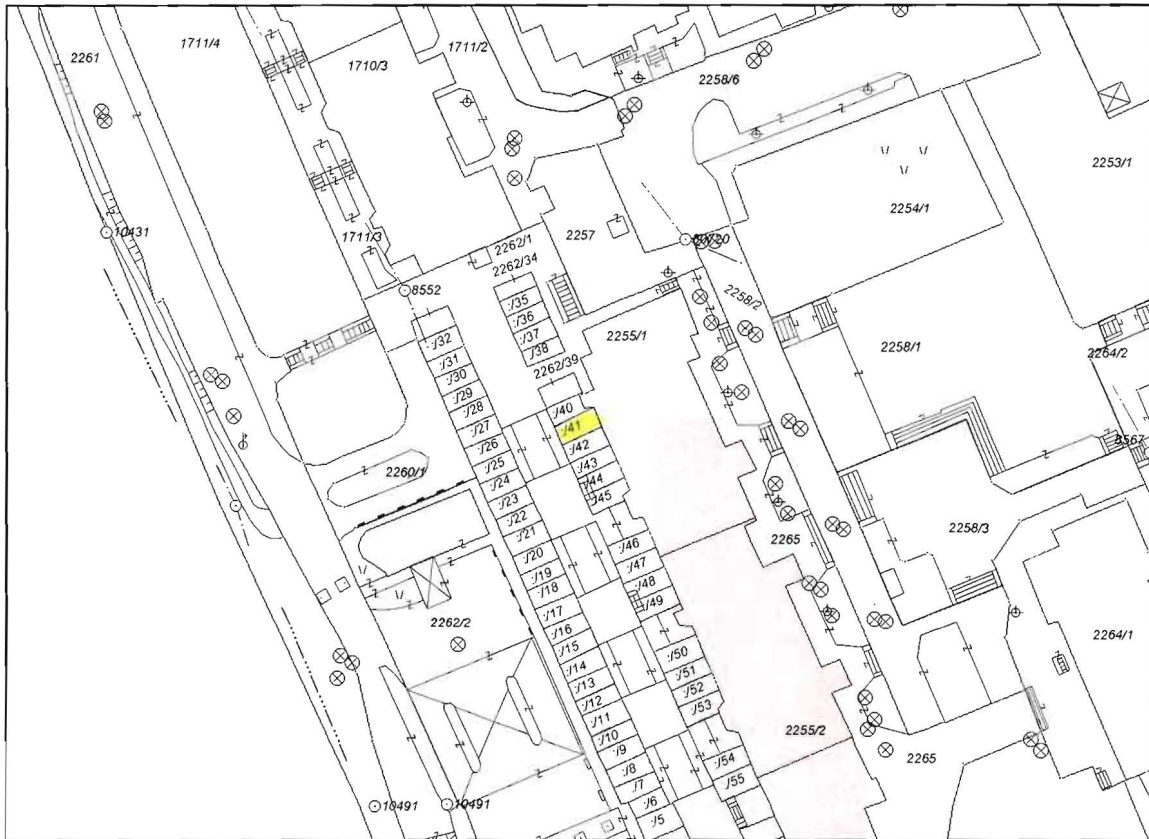
OPĆINA CENTAR SARAJEVO

Služba za upravu za imovinske-pravne poslove,
geodetske poslove i katastar nekretnina

Katastarska općina: Sarajevo V

Broj plana: SA 110,

KOPIJA KATASTARSKOG PLANA
Razmjera 1:1000



Naknada po Tarifnom broju 11. Privremene Odluke o naknadama za korištenje podataka premjera katastra (Sl. novine Federacije BiH br. 69/05) od 14.12.2005 god., u iznosu od _____ KM, uplaćena i zavedena u spisku porudžbina pod rednim brojem _____ / _____ 2008.god.

Katastarski podaci:

P.L.	Parcela	Naziv	Kultura	m2	Posjednik	Adresa	Posjed
1074	2262/41	GARAŽA 37	Garaza	13	BOSNA I HERCEGOVINA	SARAJEVO M.TTTA	1/1

Gruntovni podaci:

Stari premjer: K.Č. 1914 K.O. SARAJEVO CXXXVI

Sarajevo, 20.08.2009

Izradio:



M.P.

Pom. Općinskog Načelnika
Konjičanin Damir dipl.pravnik

ORGAN KOJI VODI JAVNU EVIDENCIJU (naziv, sjedište, kontakt-podaci, ovlašteno službeno lice):

OPĆINA CENTAR SARAJEVO, SLUŽBA ZA UPRAVU ZA IMOVINSKO PRAVNE POSLOVE GEODETSKE
POSLOVE I KATASTAR NEKRETNINA, MIS IRBINA BR.1, Tel. 562407, MUJAN AMIR, dipl.ing.geod.

Rbr.	PODACI O NEKRETNINAMA (prema posljednjem stanju u katastru)	
1.	NAZIV POLITIČKE OPŠTINE / OPĆINE	OPĆINA CENTAR SARAJEVO
2.	NAZIV KATASTARSKE OPŠTINE / OPĆINE	K.O. ✓
3.	BROJ POSJEDOVNOG LISTA	1074
4.	BROJ KATASTARSKE PARCELE (stari i novi premjer)	K.Č. 1914 S.P. / K.Č. 2262/41 N.P.
5.	OZNAKA PARCELE	GARAŽA 37
6.	POVRŠINA PARCELE	13 m ²
7.	PODACI O POSJEDNIKU (i dio posjeda)	BIH
8.	OSTALE NAPOMENE	

Politička općina/opština: **CENTAR**
 Katastarska općina/opština: **SP_KOŠEVO**

NAR i RZ broj: _____

ZK uložak: **79**

Zemljišnoknjižni izvadak

A

Popisni list

Rbr	Broj zemljišta (parcele)	OZNAKA NEKRETNINA	Površina			Primjedba
			ha	a	m ²	
1.	388/2	groblje; GROBLJE	---	26	50	Preuzeto dana 22.09.2006.god. iz ZK.ul. 2799 KO Koševo.
2.	1045/2	gradilište Koševo; GRADILISTE	---	61	70	Preuzeto dana 22.09.2006.god. iz ZK.ul. 2799 KO Koševo.
3.	410/1	pašnjak, cesta; PAŠNJAK	---	11	57	Preuzeto dana 22.09.2006.god. iz ZK.ul. 2799 KO Koševo.
5.	242/25	gradilište; GRADILISTE	---	09	60	Preuzeto dana 22.09.2006.god. iz ZK.ul. 2799 KO Koševo.
6.	173/705	pašnjak Grdonj; PAŠNJAK	---	01	00	Preuzeto dana 22.09.2006.god. iz ZK.ul. 2799 KO Koševo.
7.	1281/11	kuća, kućište i dvorište; KUĆA,KUĆIŠTE I DVORIŠTE	---	13	80	Preuzeto dana 22.09.2006.god. iz ZK.ul. 2799 KO Koševo.
8.	1284/2	šuma ispod ograde; ŠUMA	---	38	00	Preuzeto dana 22.09.2006.god. iz ZK.ul. 2799 KO Koševo.
9.	1045/9	oranica Koševo; ORANICA	---	09	70	Preuzeto dana 22.09.2006.god. iz ZK.ul. 2799 KO Koševo.
10.	463/10	Breka; ORANICA	---	00	18	Preuzeto dana 22.09.2006.god. iz ZK.ul. 2799 KO Koševo. 065-0-Dn II-08-7004
11.	464/14	oranica STUPA; NJIVA	---	01	06	Preuzeto dana 22.09.2006.god. iz ZK.ul. 2799 KO Koševo. 065-0-DN II-07-14642
12.	464/13	NJIVA Stupe; NJIVA	---	03	28	Preuzeto dana 22.09.2006.god. iz ZK.ul. 2799 KO Koševo. 065-0-DN II-07-14642
13.	463/3	gradilište; GRADILISTE	---	00	97	Preuzeto dana 22.09.2006.god. iz ZK.ul. 2799 KO Koševo.



14.	442/17	voćnjak; VOĆNJAK	----	01	12	01	12	Preuzeto dana 22.09.2006.god. iz ZK.ul. 2799 KO Koševo.
15.	442/13	voćnjak; VOĆNJAK	----	08	07	08	07	Preuzeto dana 22.09.2006.god. iz ZK.ul. 2799 KO Koševo.
16.	442/14	voćnjak; VOĆNJAK	----	01	60	01	60	Preuzeto dana 22.09.2006.god. iz ZK.ul. 2799 KO Koševo.
17.	462/2	oranica Srednja njiva; ORANICA	----	00	44	00	44	Preuzeto dana 22.09.2006.god. iz ZK.ul. 2799 KO Koševo.
18.	444/3	livada Stupe; LIVADA	----	24	18	24	18	Preuzeto dana 22.09.2006.god. iz ZK.ul. 2799 KO Koševo. 065-0-DN II-09-1586
19.	444/18	livada Stupe; LIVADA	----	00	68	00	68	Preuzeto dana 22.09.2006.god. iz ZK.ul. 2799 KO Koševo.
20.	444/7	voćnjak Stupe; VOĆNJAK	----	08	57	08	57	Preuzeto dana 22.09.2006.god. iz ZK.ul. 2799 KO Koševo.
21.	444/6	voćnjak Stupe; VOĆNJAK	----	00	50	00	50	Preuzeto dana 22.09.2006.god. iz ZK.ul. 2799 KO Koševo.
22.	462/1	oranica Srednja njiva; ORANICA	----	04	31	04	31	Preuzeto dana 22.09.2006.god. iz ZK.ul. 2799 KO Koševo.
23.	410/20	pašnjak cesta; PAŠNJAK	----	01	30	01	30	Preuzeto dana 22.09.2006.god. iz ZK.ul. 2799 KO Koševo.
24.	444/13	livada Stupe; LIVADA	----	00	15	00	15	Preuzeto dana 22.09.2006.god. iz ZK.ul. 2799 KO Koševo.
27.	607/2	pašnjak Strana; PAŠNJAK	----	55	80	55	80	Preuzeto dana 22.09.2006.god. iz ZK.ul. 2799 KO Koševo.
28.	173/742	voćnjak Panjina kula; VOĆNJAK	----	02	29	02	29	Preuzeto dana 22.09.2006.god. iz ZK.ul. 2799 KO Koševo.
29.	173/744	voćnjak Panjina kula; VOĆNJAK	----	02	12	02	12	Preuzeto dana 22.09.2006.god. iz ZK.ul. 2799 KO Koševo.
30.	173/741	livada Panjina kula; LIVADA	----	04	64	04	64	Preuzeto dana 22.09.2006.god. iz ZK.ul. 2799 KO Koševo.
31.	173/747	voćnjak Panjina kula; VOĆNJAK	----	01	10	01	10	Preuzeto dana 22.09.2006.god. iz ZK.ul. 2799 KO Koševo.
33.	218/30	voćnjak Bašća; VOĆNJAK	----	02	80	02	80	Preuzeto dana 22.09.2006.god. iz ZK.ul. 2799 KO Koševo.
34.	173/641	šuma Grdonj; ŠUMA	----	11	50	11	50	Preuzeto dana 22.09.2006.god. iz ZK.ul. 2799 KO Koševo.
35.	173/837	livada Panjina kula; LIVADA	----	00	80	00	80	Preuzeto dana 22.09.2006.god. iz ZK.ul. 2799 KO Koševo.
37.	173/849	pašnjak Grdonj; PAŠNJAK	----	05	05	05	05	Preuzeto dana 22.09.2006.god. iz ZK.ul. 2799 KO Koševo.



38.	173/851	dvorište Grdonj; DVORISTE	----	06	20	06	20	Preuzeto dana 22.09.2006.god. iz ZK.ul. 2799 KO Koševo.
39.	173/852	dvorište Grdonj; DVORISTE	----	03	20	03	20	Preuzeto dana 22.09.2006.god. iz ZK.ul. 2799 KO Koševo.
43.	173/869	pašnjak Grdonj; PAŠNJAK	----	02	09	02	09	Preuzeto dana 22.09.2006.god. iz ZK.ul. 2799 KO Koševo.
45.	173/881	pašnjak; PAŠNJAK	----	03	31	03	31	Preuzeto dana 22.09.2006.god. iz ZK.ul. 2799 KO Koševo.
46.	173/882	pašnjak Grdonj; PAŠNJAK	----	03	18	03	18	Preuzeto dana 22.09.2006.god. iz ZK.ul. 2799 KO Koševo.
48.	173/913	pašnjak Grdonj; PAŠNJAK	----	03	59	03	59	Preuzeto dana 22.09.2006.god. iz ZK.ul. 2799 KO Koševo.
50.	173/927	pašnjak Grdonj; PAŠNJAK	----	00	86	00	86	Preuzeto dana 22.09.2006.god. iz ZK.ul. 2799 KO Koševo.
51.	173/931	pašnjak Grdonj; PAŠNJAK	----	03	65	03	65	Preuzeto dana 22.09.2006.god. iz ZK.ul. 2799 KO Koševo.
53.	173/936	pašnjak Grdonj; PAŠNJAK	----	03	03	03	03	Preuzeto dana 22.09.2006.god. iz ZK.ul. 2799 KO Koševo.
54.	173/959	pašnjak Grdonj; PAŠNJAK	----	03	98	03	98	Preuzeto dana 22.09.2006.god. iz ZK.ul. 2799 KO Koševo.
55.	173/960	pašnjak Grdonj; PAŠNJAK	----	03	22	03	22	Preuzeto dana 22.09.2006.god. iz ZK.ul. 2799 KO Koševo.
56.	173/964	pašnjak Grdonj; PAŠNJAK	----	03	45	03	45	Preuzeto dana 22.09.2006.god. iz ZK.ul. 2799 KO Koševo.
57.	173/965	pašnjak Grdonj; PAŠNJAK	----	04	43	04	43	Preuzeto dana 22.09.2006.god. iz ZK.ul. 2799 KO Koševo.
58.	173/966	pašnjak Grdonj; PAŠNJAK	----	04	48	04	48	Preuzeto dana 22.09.2006.god. iz ZK.ul. 2799 KO Koševo.
59.	179/974	pašnjak Grdonj; PAŠNJAK	----	04	69	04	69	Preuzeto dana 22.09.2006.god. iz ZK.ul. 2799 KO Koševo.
60.	173/989	pašnjak Grdonj; PAŠNJAK	----	05	42	05	42	Preuzeto dana 22.09.2006.god. iz ZK.ul. 2799 KO Koševo.
61.	173/991	pašnjak Grdonj; PAŠNJAK	----	01	71	01	71	Preuzeto dana 22.09.2006.god. iz ZK.ul. 2799 KO Koševo.
62.	173/1001	pašnjak Grdonj; PAŠNJAK	----	04	87	04	87	Preuzeto dana 22.09.2006.god. iz ZK.ul. 2799 KO Koševo.
64.	173/1039	pašnjak Grdonj; PAŠNJAK	----	00	08	00	08	Preuzeto dana 22.09.2006.god. iz ZK.ul. 2799 KO Koševo.
65.	173/1052	pašnjak Grdonj; PAŠNJAK	----	03	60	03	60	Preuzeto dana 22.09.2006.god. iz ZK.ul. 2799 KO Koševo.



66.	173/1053	pašnjak Grdonj; PAŠNJAK	----	05	64	----	05	64	Preuzeto dana 22.09.2006.god. iz ZK.ul. 2799 KO Koševo.
67.	173/1054	pašnjak Grdonj; PAŠNJAK	----	01	11	----	01	11	Preuzeto dana 22.09.2006.god. iz ZK.ul. 2799 KO Koševo.
69.	173/1104	pašnjak Grdonj; PAŠNJAK	----	03	97	----	03	97	Preuzeto dana 22.09.2006.god. iz ZK.ul. 2799 KO Koševo.
70.	173/1089	pašnjak Grdonj; PAŠNJAK	----	00	10	----	00	10	Preuzeto dana 22.09.2006.god. iz ZK.ul. 2799 KO Koševo.
71.	173/1115	pašnjak Grdonj; PAŠNJAK	----	04	40	----	04	40	Preuzeto dana 22.09.2006.god. iz ZK.ul. 2799 KO Koševo.
72.	173/1090	Spomen obilježje Grdonj; SPOMEN OBILJEŽJE	----	01	00	----	01	00	Preuzeto dana 22.09.2006.god. iz ZK.ul. 2799 KO Koševo.
73.	444/27	livada Stupe; LIVADA	----	02	46	----	02	46	Preuzeto dana 22.09.2006.god. iz ZK.ul. 2799 KO Koševo. 065-0-DN II-07-14642 065-0-DN II-09-1586
76.	444/35	Breka; VOČNJAK	----	04	72	----	04	72	Preuzeto dana 22.09.2006.god. iz ZK.ul. 2799 KO Koševo. 065-0-DN II-07-14642 065-0-DN II-08-27494
77.	444/36	Voćnjak Breka; VOČNJAK	----	00	95	----	00	95	Preuzeto dana 22.09.2006.god. iz ZK.ul. 2799 KO Koševo. 065-0-DN II-07-14642 065-0-DN-II-09-1580
78.	444/37	Njiva Breka; NJIVA	----	00	33	----	00	33	Preuzeto dana 22.09.2006.god. iz ZK.ul. 2799 KO Koševo. 065-0-DN II-07-14642 065-0-DN-II-09-1580
80.	444/39	Breka; NJIVA	----	02	97	----	02	97	Preuzeto dana 22.09.2006.god. iz ZK.ul. 2799 KO Koševo. 065-0-DN II-07-14642 065-0-DN II-08-27494
82.	463/1	Breka; GRADILISTE	----	19	36	----	19	36	Preuzeto dana 22.09.2006.god. iz ZK.ul. 2799 KO Koševo. 065-0-DN II-07-14642 065-0-Dn II-08-7004
84.	444/42	oranica Stupe; ORANICA	----	01	02	----	01	02	Preuzeto dana 22.09.2006.god. iz ZK.ul. 2799 KO Koševo.
85.	444/44	oranica Stupe; ORANICA	----	00	77	----	00	77	Preuzeto dana 22.09.2006.god. iz ZK.ul. 2799 KO Koševo.
86.	444/45	oranica Stupe; ORANICA	----	00	65	----	00	65	Preuzeto dana 22.09.2006.god. iz ZK.ul. 2799 KO Koševo.
87.	444/46	oranica Stupe; ORANICA	----	00	48	----	00	48	Preuzeto dana 22.09.2006.god. iz ZK.ul. 2799 KO Koševo.



88.	444/47	oranica Stupe; ORANICA	----	01	26	----	01	26	Preuzeto dana 22.09.2006.god. iz ZK.ul. 2799 KO Koševo.
89.	444/48	oranica Stupe; ORANICA	----	01	11	----	01	11	Preuzeto dana 22.09.2006.god. iz ZK.ul. 2799 KO Koševo.
90.	445/28	livada Stupe; LIVADA	----	02	73	----	02	73	Preuzeto dana 22.09.2006.god. iz ZK.ul. 2799 KO Koševo.
92.	173/1096	pašnjak Grdonj; PAŠNJAK	----	01	00	----	01	00	Preuzeto dana 22.09.2006.god. iz ZK.ul. 2799 KO Koševo.
96.	444/40	oranica Stupe; ORANICA	----	02	61	----	02	61	Preuzeto dana 22.09.2006.god. iz ZK.ul. 2799 KO Koševo. 065-0-Dn II-09-1583
100.	173/1168	Grdonj; PAŠNJAK	----	02	18	----	02	18	065-0-DN II-07-1899
102.	173/1179	Grdonj; PAŠNJAK	----	03	45	----	03	45	065-0-DN II-07-3676
103.	173/894	pašnjak Grdonj; PAŠNJAK	----	06	97	----	06	97	065-0-DN II-07-11834.
108.	173/1301	Grdonj; PAŠNJAK	----	04	06	----	04	06	065-0-DN II-07-12968.
109.	444/28	livada Stupe; LIVADA	----	24	53	----	24	53	065-0-DN II-07-14642
110.	444/52	NJIVA Stupe; NJIVA	----	01	69	----	01	69	065-0-DN II-07-14642 065-0-DN II-09-1577
111.	444/53	NJIVA Stupe; NJIVA	----	03	40	----	03	40	065-0-DN II-07-14642
113.	444/54	voćnjak Stupe; NJIVA	----	02	41	----	02	41	065-0-DN II-07-14642
116.	173/1304	Grdonj; PAŠNJAK	----	00	32	----	00	32	065-0-Dn II-08-7005
119.	444/24	Stupe; ORANICA	----	03	68	----	03	68	065-0-DN II-08-19302
121.	173/932	pašnjak Grdonj; PAŠNJAK	----	02	41	----	02	41	065-0-DN II-08-21204.
122.	173/1331	pašnjak Grdonj; PAŠNJAK	----	01	37	----	01	37	065-0-DN II-08-21204.
124.	242/32	put; PUT	----	06	01	----	06	01	065-0-DN II-08-21229
125.	242/1	put; PUT	----	11	00	----	11	00	065-0-DN II-08-21181.
126.	242/37	put; PUT	----	01	69	----	01	69	065-0-DN II-08-21181.
127.	242/38	put; PUT	----	00	60	----	00	60	065-0-DN II-08-21181.
134.	444/33	Breka; VOĆNJAK	----	13	98	----	13	98	065-0-DN II-0-27494

141.	444/1	Breka; VOČNJAK	----	17	19	----	17	19	065-0-DN II-08-27495 065-0-DN II-09-1579 065-0-Dn II-09-1583
150.	173/1303	Grdonj; PAŠNJAK	----	06	62	----	06	62	065-0-Dn II-08-29438
160.	444/73	Voćnjak Breka ; VOČNJAK	----	00	05	----	00	05	065-0-DN-II-09-1580
162.	444/79	Voćnjak Breka; VOČNJAK	----	00	15	----	00	15	065-0-DN-II-09-1580
166.	444/38	Njiva Breka; NJIVA	----	01	79	----	01	79	065-0-DN-II-09-1580
168.	464/16	voćnjak Stupe; VOČNJAK	----	01	73	----	01	73	065-0-DN II-09-1579
170.	444/41	oranica Stupe; ORANICA	----	00	78	----	00	78	065-0-Dn II-09-1583
176.	173/42	Pašnjak Grdonj; PAŠNJAK	0009	86	10	0009	86	10	065-0-DN II-09-19597
177.	173/1371	Pašnjak Grdonj; PAŠNJAK	----	00	15	----	00	15	065-0-DN II-09-19597
178.	464/15	voćnjak ; VOČNJAK	----	24	49	----	24	49	065-0-DN II-09-19493
179.	464/27	voćnjak ; VOČNJAK	----	00	92	----	00	92	065-0-DN II-09-19493


B Vlasnički list

Rbr	UPISI	Primjedba
1.	Udio: 1/1 Tip: DRŽAVNO VLASNIŠTVO DRŽAVNO VLASNIŠTVO, Adresa: ; JMB: null Pr. 08.03.1949.god. Dn. 411/49 Na osnovu člana 5. Uredbe o uknjiženju prava vlasništva, nekretnine opisane u A I listu uknjižene su kao: DRŽAVNO VLASNIŠTVO.	Preuzeto dana 22.09.2006.god. iz ZK.ul. 2799 KO Koševo.
2.	Udio: / Tip: DRŽAVNO VLASNIŠTVO OPĆINA CENTAR - SARAJEVO, Adresa: SARAJEVO, NEPOZNATA BB; JMB: null Pr. 20.11.1973.god. Dn. 5441/73 Na osnovu rješenja SO Centar - Sarajevo od 30.04.1973.god. broj: 03/I-465-12/73-3, uknjiženo je pravo korištenja nekretnina u A I listu u korist: OPŠTINE CENTAR - SARAJEVO.	Preuzeto dana 22.09.2006.god. iz ZK.ul. 2799 KO Koševo.
3.	Udio: / Tip: DRŽAVNO VLASNIŠTVO ZABILJEŽBA, Adresa: ; JMB: null Pr. 06.03.2003.god. Dn. 2184/03 Zabilježuje se da je prijedlog Zuberović Munira za uknjižbu prava vlasništva na par.br. 173/42 ODBIJEN.	Preuzeto dana 22.09.2006.god. iz ZK.ul. 2799 KO Koševo.

C Teretni list

Rbr	UPISI	Iznos (KM)	Primjedba
-----	-------	------------	-----------

1.	25.04.1974.god. Dn. 2131/74 Zabilježuje se da je K.Č. 388/2 upisana u registar spomenika kulture zbog svoje istorijske vrijednosti.		
2.	20.09.2004.god. Dn. 9466/04 Na osnovu rješenja Općine Centar Sarajevo broj: 05-31-895/03 od 18.08.2004.god. uknjiženo je pravo lužnosti radi prilaza izgrađenom stambenom objektu preko parcele 173/1089 opisane u A listu u korist SVAGDAŠNJEG VLAŠNIKA parcele 173/436 upisane u ZK.ul. 1156 (stari) KO Koševo.		



Potpis rješenja



* Zvezdica pored broja parcele/interne oznake znači da je plombirana, tj. postoji zahtjev/-i vezan za tu parcelu.

SUD / ORGAN KOJI VODI JAVNU EVIDENCIJU (naziv, sjedište, kontakt-podaci, ovlašteno službeno lice):OPĆINSKI SUD SARAJEVO

Rbr.	PODACI O NEKRETNINAMA	31.12.1991.	18.03.2005.	Trenutno stanje
1.	NAZIV POLITIČKE OPŠTINE / OPĆINE	SARAJEVO	SARAJEVO	SARAJEVO
2.	NAZIV KATASTARSKE OPŠTINE / OPĆINE	Koševo	Koševo	Koševo
3.	BROJ ZEMLJIŠNO-KNJIŽNOG ULOŠKA	79	79	79
4.	OZNAKA NEKRETNINA (opis i površina)	Pašnjak 9 86 10	Pašnjak 9 86 10	Pašnjak 9 86 10
5.	BROJ ZEMLJIŠTA (stari i novi broj parcele)	173/42	173/42	173/42
6.	VRSTA / OBLIK IMOVINE / SVOJINE	DRŽAVNO VLASNIŠTVO	DRŽAVNO VLASNIŠTVO	DRŽAVNO VLASNIŠTVO
7.	NOSILAC PRAVA VLASNIŠTVA			
8.	NOSILAC PRAVA RASPOLAGANJA			
9.	NOSILAC PRAVA UPRAVLJANJA			
10.	NOSILAC PRAVA KORIŠTENJA	Općina Centar Sarajevo	Općina Centar Sarajevo	Općina Centar Sarajevo
11.	NOSILAC NEKOG DRUGOG STVARNOG PRAVA			
12.	TERETI I OGRANIČENJA			
13.	OSTALE NAPOMENE			

Politička općina/opština: **CENTAR**

ERAR

NAR i RZ broj: _____

Katastarska općina/opština: **SP_KOŠEVO**

ZK uložak: **38**

Zemljišnoknjižni izvadak

A

Popisni list

Rbr	Broj zemljišta (parcele)	OZNAKA NEKRETNINA	Površina			Primjedba
			ha	a	m ²	
2.	173/10	Gradilište; GRADILISTE	----	00	60	Preuzeto dana 21.09.2006 god. iz ZK ul. 273 KO Koševo.
3.	652	Groblje; GROBLJE	----	08	50	Preuzeto dana 21.09.2006 god. iz ZK ul. 273 KO Koševo.
4.	674	Pravoslavno groblje; GROBLJE	----	09	00	Preuzeto dana 21.09.2006 god. iz ZK ul. 273 KO Koševo.
5.	804	Groblje Pravoslavno; GROBLJE	----	06	30	Preuzeto dana 21.09.2006 god. iz ZK ul. 273 KO Koševo.
6.	824/9	Šuma Hum; ŠUMA	0004	88	57	Preuzeto dana 21.09.2006 god. iz ZK ul. 273 KO Koševo.
8.	900/1	Put; PUT	----	10	50	Preuzeto dana 21.09.2006 god. iz ZK ul. 273 KO Koševo.
9.	1183/1	Put; PUT	----	06	20	Preuzeto dana 21.09.2006 god. iz ZK ul. 273 KO Koševo.
10.	1234/1	Put; PUT	----	05	00	Preuzeto dana 21.09.2006 god. iz ZK ul. 273 KO Koševo.
11.	1284/1	Pašnjak Strana ; PAŠNJAK	0001	75	40	Preuzeto dana 21.09.2006 god. iz ZK ul. 273 KO Koševo.
12.	1308/6	Pustošina kraj Miljacke ; NEPLODNO	----	11	20	Preuzeto dana 21.09.2006 god. iz ZK ul. 273 KO Koševo.
13.	173/15	Šuma Strelište; ŠUMA	0001	94	00	Preuzeto dana 21.09.2006 god. iz ZK ul. 273 KO Koševo.
14.	1281/5	Pašnjak Podgrad; PAŠNJAK	----	03	20	Preuzeto dana 21.09.2006 god. iz ZK ul. 273 KO Koševo.
15.	1/10	Livada Njiva; LIVADA	----	26	50	Preuzeto dana 21.09.2006 god. iz ZK ul. 273 KO Koševo.

16.	830/10	Šuma; ŠUMA	----	36	50	----	36	50	Preuzeto dana 21.09.2006 god. iz ZK ul. 273 KO Koševo.
17.	155/1	Put; PUT	----	27	00	----	27	00	Preuzeto dana 21.09.2006 god. iz ZK ul. 273 KO Koševo.
18.	35/119	Put Otonj; PUT	----	56	00	----	56	00	Preuzeto dana 21.09.2006 god. iz ZK ul. 273 KO Koševo.
19.	173/58	Voćnjak Husića gaj ; VOĆNJAK	----	30	00	----	30	00	Preuzeto dana 21.09.2006 god. iz ZK ul. 273 KO Koševo.
20.	173/59	Livada Gradanj; LIVADA	----	44	50	----	44	50	Preuzeto dana 21.09.2006 god. iz ZK ul. 273 KO Koševo.
21.	173/146	Pašnjak Husića gaj; PAŠNJAK	0001	33	50	0001	33	50	Preuzeto dana 21.09.2006 god. iz ZK ul. 273 KO Koševo.
22.	173/149	Pašnjak Hladi vode; PAŠNJAK	----	08	50	----	08	50	Preuzeto dana 21.09.2006 god. iz ZK ul. 273 KO Koševo.
23.	173/151	Pašnjak ; PAŠNJAK	----	05	40	----	05	40	Preuzeto dana 21.09.2006 god. iz ZK ul. 273 KO Koševo.
24.	824/20	Oranica Hum; ORANICA	----	21	00	----	21	00	Preuzeto dana 21.09.2006 god. iz ZK ul. 273 KO Koševo.
25.	824/24	Pašnjak ; PAŠNJAK	----	20	00	----	20	00	Preuzeto dana 21.09.2006 god. iz ZK ul. 273 KO Koševo.
26.	824/25	Put; PUT	----	79	00	----	79	00	Preuzeto dana 21.09.2006 god. iz ZK ul. 273 KO Koševo.
27.	173/157	Kuća sa kućištem i dvorištem; KUĆA, KUĆIŠTE I DVORIŠTE	----	02	60	----	02	60	Preuzeto dana 21.09.2006 god. iz ZK ul. 273 KO Koševo.
28.	1280/6	Oranica Bakije ; ORANICA	----	01	50	----	01	50	Preuzeto dana 21.09.2006 god. iz ZK ul. 273 KO Koševo.
29.	1280/8	Pašnjak Podgrad ; PAŠNJAK	----	28	00	----	28	00	Preuzeto dana 21.09.2006 god. iz ZK ul. 273 KO Koševo.
30.	173/173	Pašnjak ; PAŠNJAK	----	35	00	----	35	00	Preuzeto dana 21.09.2006 god. iz ZK ul. 273 KO Koševo.
31.	173/176	Put; PUT	----	04	80	----	04	80	Preuzeto dana 21.09.2006 god. iz ZK ul. 273 KO Koševo.
32.	173/186	Oranica Grdanj gaj ; ORANICA	----	16	50	----	16	50	Preuzeto dana 21.09.2006 god. iz ZK ul. 273 KO Koševo.
33.	173/189	Livada Grdanj; LIVADA	----	72	00	----	72	00	Preuzeto dana 21.09.2006 god. iz ZK ul. 273 KO Koševo.
34.	173/190	Pašnjak Podgrad ; PAŠNJAK	----	40	00	----	40	00	Preuzeto dana 21.09.2006 god. iz ZK ul. 273 KO Koševo.
35.	173/191	Pašnjak Podgrad ; PAŠNJAK	0001	66	00	0001	66	00	Preuzeto dana 21.09.2006 god. iz ZK ul. 273 KO Koševo.

37.	1278/20	Put; PUT	---	23	00	---	23	00	Preuzeto dana 21.09.2006 god. iz ZK ul. 273 KO Koševo.
38.	173/199	Šuma Gordonj; ŠUMA	0009	91	00	0009	91	00	Preuzeto dana 21.09.2006 god. iz ZK ul. 273 KO Koševo.
39.	173/8	Put; PUT	---	49	20	---	49	20	Preuzeto dana 21.09.2006 god. iz ZK ul. 273 KO Koševo.
40.	173/209	Šuma Gordonj; ŠUMA	0006	47	50	0006	47	50	Preuzeto dana 21.09.2006 god. iz ZK ul. 273 KO Koševo.
41.	173/212	Put; PUT	---	10	40	---	10	40	Preuzeto dana 21.09.2006 god. iz ZK ul. 273 KO Koševo.
42.	1281/1	Pašnjak Podgrad; PAŠNJAK	---	52	50	---	52	50	Preuzeto dana 21.09.2006 god. iz ZK ul. 273 KO Koševo.
43.	173/237	Šuma Husića gaj ; ŠUMA	---	15	90	---	15	90	Preuzeto dana 21.09.2006 god. iz ZK ul. 273 KO Koševo.
44.	465/2	Pašnjak kraj puta; PAŠNJAK	---	07	94	---	07	94	Preuzeto dana 21.09.2006 god. iz ZK ul. 273 KO Koševo.
45.	1188/2	Put; PUT	---	93	50	---	93	50	Preuzeto dana 21.09.2006 god. iz ZK ul. 273 KO Koševo.
46.	1280/14	Pašnjak Podgrad ; PAŠNJAK	---	20	50	---	20	50	Preuzeto dana 21.09.2006 god. iz ZK ul. 273 KO Koševo.
47.	1280/20	Put; PUT	---	34	00	---	34	00	Preuzeto dana 21.09.2006 god. iz ZK ul. 273 KO Koševo.
48.	173/255	Pašnjak Grdanj; PAŠNJAK	---	89	70	---	89	70	Preuzeto dana 21.09.2006 god. iz ZK ul. 273 KO Koševo.
49.	173/256	Šuma Grdanj; ŠUMA	---	37	10	---	37	10	Preuzeto dana 21.09.2006 god. iz ZK ul. 273 KO Koševo.
50.	242/6	Kuća sa dvorištem; KUĆA I DVORIŠTE	---	01	48	---	01	48	Preuzeto dana 21.09.2006 god. iz ZK ul. 273 KO Koševo.
51.	155/9	Put; PUT	---	17	00	---	17	00	Preuzeto dana 21.09.2006 god. iz ZK ul. 273 KO Koševo.
53.	164/48	Pašnjak Debelik; PAŠNJAK	---	42	50	---	42	50	Preuzeto dana 21.09.2006 god. iz ZK ul. 273 KO Koševo.
54.	242/15	Kuća i dvorište; KUĆA I DVORIŠTE	---	01	52	---	01	52	Preuzeto dana 21.09.2006 god. iz ZK ul. 273 KO Koševo.
56.	900/4	Voćnjak ; VOĆNJAK	---	07	00	---	07	00	Preuzeto dana 21.09.2006 god. iz ZK ul. 273 KO Koševo.
57.	35/220	Šuma Otonj; ŠUMA	---	02	20	---	02	20	Preuzeto dana 21.09.2006 god. iz ZK ul. 273 KO Koševo.
59.	35/268	Put Brkanića put; PUT	---	61	75	---	61	75	Preuzeto dana 21.09.2006 god. iz ZK ul. 273 KO Koševo.

60.	1/32	Oranica Jabuka; ORANICA	----	71	00	Preuzeto dana 21.09.2006 god. iz ZK ul. 273 KO Koševo.
61.	1/33	Livada Bugar voda; LIVADA	----	51	50	Preuzeto dana 21.09.2006 god. iz ZK ul. 273 KO Koševo.
62.	1/34	Oranica Bugar voda; ORANICA	----	52	50	Preuzeto dana 21.09.2006 god. iz ZK ul. 273 KO Koševo.
63.	1/35	Livada Bugar voda; LIVADA	----	20	50	Preuzeto dana 21.09.2006 god. iz ZK ul. 273 KO Koševo.
64.	1/38	Oranica Planska kosa; ORANICA	0001	37	66	Preuzeto dana 21.09.2006 god. iz ZK ul. 273 KO Koševo.
65.	1/39	Oranica Plane; ORANICA	----	38	00	Preuzeto dana 21.09.2006 god. iz ZK ul. 273 KO Koševo.
66.	1/40	Livada Jabuka ; LIVADA	----	11	00	Preuzeto dana 21.09.2006 god. iz ZK ul. 273 KO Koševo.
67.	1/41	Livada Gazdino brdo; LIVADA	----	95	60	Preuzeto dana 21.09.2006 god. iz ZK ul. 273 KO Koševo.
68.	1/43	Livada Meteljka; LIVADA	----	44	00	Preuzeto dana 21.09.2006 god. iz ZK ul. 273 KO Koševo.
70.	35/246	Šuma Vrba; ŠUMA	----	30	90	Preuzeto dana 21.09.2006 god. iz ZK ul. 273 KO Koševo.
71.	35/247	Pašnjak Vrba; PAŠNJAK	----	70	20	Preuzeto dana 21.09.2006 god. iz ZK ul. 273 KO Koševo.
72.	35/330	Oranica Vrba; ORANICA	----	05	80	Preuzeto dana 21.09.2006 god. iz ZK ul. 273 KO Koševo.
73.	830/43	Put; PUT	----	21	00	Preuzeto dana 21.09.2006 god. iz ZK ul. 273 KO Koševo.
74.	830/22	Oranica Hum; ORANICA	----	06	00	Preuzeto dana 21.09.2006 god. iz ZK ul. 273 KO Koševo.
75.	242/19	Voćnjak ; VOĆNJAK	----	06	40	Preuzeto dana 21.09.2006 god. iz ZK ul. 273 KO Koševo.
76.	173/265	Pašnjak Debeljak; PAŠNJAK	0001	15	00	Preuzeto dana 21.09.2006 god. iz ZK ul. 273 KO Koševo.
77.	173/452	Šuma Strana ; ŠUMA	----	22	00	Preuzeto dana 21.09.2006 god. iz ZK ul. 273 KO Koševo.
78.	173/500	Pašnjak Popratin; PAŠNJAK	0003	45	00	Preuzeto dana 21.09.2006 god. iz ZK ul. 273 KO Koševo.
79.	173/501	Pašnjak Popratina ; PAŠNJAK	----	63	00	Preuzeto dana 21.09.2006 god. iz ZK ul. 273 KO Koševo.
80.	173/323	Oranica; ORANICA	----	51	20	Preuzeto dana 21.09.2006 god. iz ZK ul. 273 KO Koševo.

81.	173/324	Pašnjak ; PAŠNJAK	----	11	70	----	11	70	Preuzeto dana 21.09.2006 god. iz ZK ul. 273 KO Koševo.
82.	173/325	Voćnjak ; VOĆNJAK	----	13	00	----	13	00	Preuzeto dana 21.09.2006 god. iz ZK ul. 273 KO Koševo.
83.	173/486	Oranica; ORANICA	----	03	60	----	03	60	Preuzeto dana 21.09.2006 god. iz ZK ul. 273 KO Koševo.
84.	173/352	Oranica; ORANICA	----	32	50	----	32	50	Preuzeto dana 21.09.2006 god. iz ZK ul. 273 KO Koševo.
85.	173/353	Pašnjak ; PAŠNJAK	----	95	00	----	95	00	Preuzeto dana 21.09.2006 god. iz ZK ul. 273 KO Koševo.
86.	173/354	Voćnjak ; VOĆNJAK	----	01	00	----	01	00	Preuzeto dana 21.09.2006 god. iz ZK ul. 273 KO Koševo.
87.	173/355	Kuća i dvorište ; KUĆA I DVORIŠTE	----	15	50	----	15	50	Preuzeto dana 21.09.2006 god. iz ZK ul. 273 KO Koševo.
88.	173/356	Livada ; LIVADA	----	07	00	----	07	00	Preuzeto dana 21.09.2006 god. iz ZK ul. 273 KO Koševo.
89.	173/1	Pašnjak Grdanj; PAŠNJAK	0008	12	00	0008	12	00	Preuzeto dana 21.09.2006 god. iz ZK ul. 273 KO Koševo.
90.	173/330	Voćnjak Grdanj; VOĆNJAK	----	00	65	----	00	65	Preuzeto dana 21.09.2006 god. iz ZK ul. 273 KO Koševo.
91.	242/22	Dvorište; DVORISTE	----	02	40	----	02	40	Preuzeto dana 21.09.2006 god. iz ZK ul. 273 KO Koševo.
92.	35/283	Voćnjak ; VOĆNJAK	----	07	00	----	07	00	Preuzeto dana 21.09.2006 god. iz ZK ul. 273 KO Koševo.
93.	593/31	Voćnjak ; VOĆNJAK	----	00	50	----	00	50	Preuzeto dana 21.09.2006 god. iz ZK ul. 273 KO Koševo.
94.	35/268A	Put; PUT	----	62	76	----	62	76	Preuzeto dana 21.09.2006 god. iz ZK ul. 273 KO Koševo. Zbog postojanja duple parc. dodato je slovo A tako da ista sada nosi oznaku 35/268A.
95.	221/2	Pašnjak Debeljak; PAŠNJAK	----	14	50	----	14	50	Preuzeto dana 21.09.2006 god. iz ZK ul. 273 KO Koševo.
96.	221/3	Pašnjak Debeljak ; PAŠNJAK	----	09	50	----	09	50	Preuzeto dana 21.09.2006 god. iz ZK ul. 273 KO Koševo.
97.	173/289	Pašnjak Husića gaj ; PAŠNJAK	0001	70	50	0001	70	50	Preuzeto dana 21.09.2006 god. iz ZK ul. 273 KO Koševo.
102.	173/410	Pašnjak Husića gaj ; PAŠNJAK	----	09	70	----	09	70	Preuzeto dana 21.09.2006 god. iz ZK ul. 273 KO Koševo.
103.	173/412	Pašnjak Grdanj; PAŠNJAK	----	17	00	----	17	00	Preuzeto dana 21.09.2006 god. iz ZK ul. 273 KO Koševo.



105.	173/418	Pašnjak Grdanj; PAŠNJAK	---	16	00	---	16	00	Preuzeto dana 21.09.2006 god. iz ZK ul. 273 KO Koševo.
107.	173/431	Pašnjak Kula; PAŠNJAK	---	03	40	---	03	40	Preuzeto dana 21.09.2006 god. iz ZK ul. 273 KO Koševo.
109.	1280/44	Put; PUT	---	09	50	---	09	50	Preuzeto dana 21.09.2006 god. iz ZK ul. 273 KO Koševo.
110.	1280/37	Voćnjak Podgrad ; VOĆNJAK	---	23	50	---	23	50	Preuzeto dana 21.09.2006 god. iz ZK ul. 273 KO Koševo.
111.	173/469	Put; PUT	0002	96	00	0002	96	00	Preuzeto dana 21.09.2006 god. iz ZK ul. 273 KO Koševo.
112.	1/82	Livada Izlasi; LIVADA	---	00	94	---	00	94	Preuzeto dana 21.09.2006 god. iz ZK ul. 273 KO Koševo.
113.	248/3	Pašnjak ; PAŠNJAK	---	02	90	---	02	90	Preuzeto dana 21.09.2006 god. iz ZK ul. 273 KO Koševo.
114.	248/4	Pašnjak ; PAŠNJAK	---	07	20	---	07	20	Preuzeto dana 21.09.2006 god. iz ZK ul. 273 KO Koševo.
115.	591/15	Ulica; ULICA	---	23	90	---	23	90	Preuzeto dana 21.09.2006 god. iz ZK ul. 273 KO Koševo.
116.	591/29	Oranica Slatina ; ORANICA	---	03	00	---	03	00	Preuzeto dana 21.09.2006 god. iz ZK ul. 273 KO Koševo.
117.	591/30	Voćnjak Kraj ceste ; VOĆNJAK	---	02	50	---	02	50	Preuzeto dana 21.09.2006 god. iz ZK ul. 273 KO Koševo.
118.	824/95	Gradilište; GRADILISTE	---	04	10	---	04	10	Preuzeto dana 21.09.2006 god. iz ZK ul. 273 KO Koševo.
119.	173/608	Pašnjak Hladi vode; PAŠNJAK	---	00	20	---	00	20	Preuzeto dana 21.09.2006 god. iz ZK ul. 273 KO Koševo.
122.	1233/2	Put do potoka; PUT	---	15	30	---	15	30	Preuzeto dana 21.09.2006 god. iz ZK ul. 273 KO Koševo.
123.	173/633	Kuća i dvorište ; KUĆA I DVORIŠTE	---	03	00	---	03	00	Preuzeto dana 21.09.2006 god. iz ZK ul. 273 KO Koševo.
124.	830/66	Šuma Hum; ŠUMA	---	04	50	---	04	50	Preuzeto dana 21.09.2006 god. iz ZK ul. 273 KO Koševo.
125.	1/88	Pašnjak Vrela ; PAŠNJAK	---	03	82	---	03	82	Preuzeto dana 21.09.2006 god. iz ZK ul. 273 KO Koševo.
127.	1/89	Livada Brdo gradina ; LIVADA	---	10	40	---	10	40	Preuzeto dana 21.09.2006 god. iz ZK ul. 273 KO Koševo.
128.	1/90	Livada Brdo gradina ; LIVADA	---	17	20	---	17	20	Preuzeto dana 21.09.2006 god. iz ZK ul. 273 KO Koševo.
129.	173/696	Pašnjak Papradin; PAŠNJAK	---	25	50	---	25	50	Preuzeto dana 21.09.2006 god. iz ZK ul. 273 KO Koševo.

130.	824/112	Njiva Hum; NJIVA	----	10	61	Preuzeto dana 21.09.2006 god. iz ZK ul. 273 KO Koševo.
131.	824/113	Njiva Hum; NJIVA	----	12	11	Preuzeto dana 21.09.2006 god. iz ZK ul. 273 KO Koševo.
132.	824/114	Dvorište; DVORISTE	----	04	60	Preuzeto dana 21.09.2006 god. iz ZK ul. 273 KO Koševo.
133.	824/115	Voćnjak Hum; VOĆNJAK	----	07	71	Preuzeto dana 21.09.2006 god. iz ZK ul. 273 KO Koševo.
134.	824/116	Voćnjak Hum; VOĆNJAK	----	07	56	Preuzeto dana 21.09.2006 god. iz ZK ul. 273 KO Koševo.
135.	456/6	Oranica ; ORANICA	----	00	70	Preuzeto dana 21.09.2006 god. iz ZK ul. 273 KO Koševo.
136.	465/5	Oranica; ORANICA	----	00	58	Preuzeto dana 21.09.2006 god. iz ZK ul. 273 KO Koševo.
137.	1/141	Voćnjak Plemska kosa ; VOĆNJAK	----	17	20	Preuzeto dana 21.09.2006 god. iz ZK ul. 273 KO Koševo.
138.	1/142	Voćnjak Plemska kosa ; VOĆNJAK	----	21	26	Preuzeto dana 21.09.2006 god. iz ZK ul. 273 KO Koševo.
139.	35/403	Put Strana ; PUT	----	07	95	Preuzeto dana 21.09.2006 god. iz ZK ul. 273 KO Koševo.
140.	1/149	Njiva Krušev do; NJIVA	----	29	38	Preuzeto dana 21.09.2006 god. iz ZK ul. 273 KO Koševo.
141.	1/150	Livada Krušev do; LIVADA	----	11	09	Preuzeto dana 21.09.2006 god. iz ZK ul. 273 KO Koševo.
142.	1/151	Njiva Krušev do; NJIVA	----	30	27	Preuzeto dana 21.09.2006 god. iz ZK ul. 273 KO Koševo.
143.	1/157	Voćnjak Hadžin do; VOĆNJAK	----	01	25	Preuzeto dana 21.09.2006 god. iz ZK ul. 273 KO Koševo.
144.	1/158	Voćnjak Hadžin do; VOĆNJAK	----	02	20	Preuzeto dana 21.09.2006 god. iz ZK ul. 273 KO Koševo.
145.	465/7	Pašnjak ; PAŠNJAK	----	04	12	Preuzeto dana 21.09.2006 god. iz ZK ul. 273 KO Koševo.
146.	465/8	Pašnjak ; PAŠNJAK	----	00	85	Preuzeto dana 21.09.2006 god. iz ZK ul. 273 KO Koševo.
147.	173/452A	Šuma Strana ; ŠUMA	----	22	00	Preuzeto dana 21.09.2006 god. iz ZK ul. 273 KO Koševo. Zbog postojanja duple parc. dodato je slovo A tako da ista sada nosi oznaku 173/452A.
148.	1/172	Voćnjak Hadžin dol; VOĆNJAK	----	01	27	Preuzeto dana 21.09.2006 god. iz ZK ul. 273 KO Koševo.



149.	1/173	Voćnjak Hadžin dol; VOĆNJAK	----	01	27	----	01	27	Preuzeto dana 21.09.2006 god. iz ZK ul. 273 KO Koševo.
150.	1/174	Voćnjak Hadžin dol; VOĆNJAK	----	01	21	----	01	21	Preuzeto dana 21.09.2006 god. iz ZK ul. 273 KO Koševo.
151.	1/175	Voćnjak Hadžin dol; VOĆNJAK	----	01	25	----	01	25	Preuzeto dana 21.09.2006 god. iz ZK ul. 273 KO Koševo.
152.	1/176	Pristupni put; PRISTUPNI PUT	----	00	26	----	00	26	Preuzeto dana 21.09.2006 god. iz ZK ul. 273 KO Koševo.
153.	1/177	Dvorište Hadžin dol; DVORISTE	----	01	17	----	01	17	Preuzeto dana 21.09.2006 god. iz ZK ul. 273 KO Koševo.
154.	1/178	Dvorište Hadžin dol; DVORISTE	----	01	43	----	01	43	Preuzeto dana 21.09.2006 god. iz ZK ul. 273 KO Koševo.
155.	1/182	Voćnjak Hadžin dol; VOĆNJAK	----	01	25	----	01	25	Preuzeto dana 21.09.2006 god. iz ZK ul. 273 KO Koševo.
156.	1/183	Voćnjak ; VOĆNJAK	----	02	20	----	02	20	Preuzeto dana 21.09.2006 god. iz ZK ul. 273 KO Koševo.
157.	173/870	Pašnjak Grdanj; PAŠNJAK	----	00	25	----	00	25	Preuzeto dana 21.09.2006 god. iz ZK ul. 273 KO Koševo.
159.	173/954	Pašnjak Grdonj; PAŠNJAK	----	02	13	----	02	13	Preuzeto dana 21.09.2006 god. iz ZK ul. 273 KO Koševo.
160.	173/958	Pašnjak Grdonj; PAŠNJAK	----	00	29	----	00	29	Preuzeto dana 21.09.2006 god. iz ZK ul. 273 KO Koševo.
161.	173/981	Pašnjak Grdonj; PAŠNJAK	----	01	72	----	01	72	Preuzeto dana 21.09.2006 god. iz ZK ul. 273 KO Koševo.
162.	173/329	Pašnjak Grdonj; PAŠNJAK	----	42	98	----	42	98	Preuzeto dana 21.09.2006 god. iz ZK ul. 273 KO Koševo.
163.	173/1021	Pašnjak Grdonj; PAŠNJAK	----	00	56	----	00	56	Preuzeto dana 21.09.2006 god. iz ZK ul. 273 KO Koševo.
164.	465/8A	Kućiste dvorište gornja Breka; KUĆIŠTE I DVORIŠTE	----	00	65	----	00	65	Preuzeto dana 21.09.2006 god. iz ZK ul. 273 KO Koševo. Zbog postojanja duple parc. dodato je slovo A tako da ista sada nosi oznaku 465/8A.
166.	173/1017	Pašnjak Kula ; PAŠNJAK	----	05	14	----	05	14	Preuzeto dana 21.09.2006 god. iz ZK ul. 273 KO Koševo.
167.	830/133	Gradilište Hum; GRADILISTE	----	01	00	----	01	00	Preuzeto dana 21.09.2006 god. iz ZK ul. 273 KO Koševo.
168.	824/135	Gradilište Hum; GRADILISTE	----	06	83	----	06	83	Preuzeto dana 21.09.2006 god. iz ZK ul. 273 KO Koševo.
172.	1188/18	Put; PUT	----	00	30	----	00	30	Preuzeto dana 21.09.2006 god. iz ZK ul. 273 KO Koševo.

173.	1/30	Livada Izlaze ; LIVADA	---	11	15	065-0-DN II-07-1885
177.	173/433	Pašnjak pod grdnjom; PAŠNJAK	---	37	91	065-0-Dn II-08-7005
178.	173/1305	Pašnjak pod grdnjom; PAŠNJAK	---	00	39	065-0-Dn II-08-7005
180.	173/1306	Pašnjak Grdonj; PAŠNJAK	---	00	29	065-0-Dn II-08-7005
181.	173/432	Pašnjak Grdonj; PAŠNJAK	---	01	06	065-0-Dn II-08-7007
183.	173/1322	Pašnjak Grdonj; PAŠNJAK	---	00	60	065-0-Dn II-08-7007
184.	3/1	Pašnjak Rudine i Ober; PAŠNJAK	0030	81	47	065-0-DN II-08-7414
186.	35/178	Pašnjak Hotonj; PAŠNJAK	0007	73	60	065-0-DN II-08-11546
187.	35/429	Pašnjak Hotonj; PAŠNJAK	---	12	30	065-0-DN II-08-11546
188.	35/430	Pašnjak Hotonj; PAŠNJAK	---	10	70	065-0-DN II-08-11546
189.	173/192	Grdonj; PAŠNJAK	---	35	07	065-0-DN II-08-29436
194.	1/237	Gradina ; PAŠNJAK	---	00	62	065-0-DN II-09-19513
195.	1/238	Gradina ; PAŠNJAK	---	00	20	065-0-DN II-09-19513
196.	1/239	Gradina ; PAŠNJAK	---	00	06	065-0-DN II-09-19513
197.	1/1	Gradina PAŠNJAK; PAŠNJAK	0090	90	84	065-0-DN II-09-19673
198.	1/240	Gradina PAŠNJAK; PAŠNJAK	---	16	40	065-0-DN II-09-19673
199.	830/1	Šuma Hum; ŠUMA	0010	15	06	065-0-DN-II-09-21411
200.	830/148	Gradilište Hum; GRADILISTE	---	00	24	065-0-DN-II-09-21411

B Vlasnički list

Rbr	UPISI	Primjedba
1.	Udio: 1/1 Tip: DRŽAVNO VLASNIŠTVO DRŽAVNO VLASNIŠTVO, Adresa: ; JMB: null Prema stanju ZK ul. 273. Povodom sastavljanja gruntovnice god. 1889 god. nekretnine opisane u A I listu uknjižene su kao : DRŽAVNO VLASNIŠTVO (ERAR).	Preuzeto dana 21.09.2006 god. iz ZK ul. 273 KO Koševo.

C

Teretni list

Rbr	UPISI	Iznos (KM)	Primjedba
	Nema tereta.		

Potpis referenta



SUD / ORGAN KOJI VODI JAVNU EVIDENCIJU (naziv, sjedište, kontakt-podaci, ovlašteno službeno lice):OPĆINSKI SUD SARAJEVO

Rbr.	PODACI O NEKRETNINAMA	31.12.1991.	18.03.2005.	Trenutno stanje
1.	NAZIV POLITIČKE OPŠTINE / OPĆINE	SARAJEVO	SARAJEVO	SARAJEVO
2.	NAZIV KATASTARSKE OPŠTINE / OPĆINE	Koševo	Koševo	Koševo
3.	BROJ ZEMLJIŠNO-KNJIŽNOG ULOŠKA	38	38	38
4.	OZNAKA NEKRETNINA (opis i površina)	Šuma 6 47 50	Šuma 6 47 50	Šuma 6 47 50
5.	BROJ ZEMLJIŠTA (stari i novi broj parcele)	173/209	173/209	173/209
6.	VRSTA / OBLIK IMOVINE / SVOJINE	DRŽAVNO VLASNIŠTVO	DRŽAVNO VLASNIŠTVO	DRŽAVNO VLASNIŠTVO
7.	NOSILAC PRAVA VLASNIŠTVA			
8.	NOSILAC PRAVA RASPOLAGANJA			
9.	NOSILAC PRAVA UPRAVLJANJA			
10.	NOSILAC PRAVA KORIŠTENJA			
11.	NOSILAC NEKOG DRUGOG STVARNOG PRAVA			
12.	TERETI I OGRANIČENJA			
13.	OSTALE NAPOMENE			Erar

Politička općina/opština: **STARI GRAD**
 Katastarska općina/opština: **SP_HREŠA**

NAR i RZ broj: _____

ZK uložak: **1699**

Zemljišnoknjižni izvadak

A

Popisni list

Rbr	Broj zemljišta (parcele)	OZNAKA NEKRETNINA	Površina			Primjedba
			ha	a	m²	
1.	877/2	Gradilište; GRADILISTE	----	67	90	Preuzeto dana 23.04.2008.god iz ZK.ul.564 KO Hreša.
2.	712/103	Šuma ; ŠUMA	0002	23	00	Preuzeto dana 23.04.2008.god iz ZK.ul.564 KO Hreša.
3.	712/3	Šuma; ŠUMA	0028	05	80	Preuzeto dana 23.04.2008.god iz ZK.ul.564 KO Hreša.
4.	712/187	neplodno; NEPLODNO	0003	09	00	Preuzeto dana 23.04.2008.god iz ZK.ul.564 KO Hreša.
5.	877/1	Livada Luka; LIVADA	----	57	40	Preuzeto dana 23.04.2008.god iz ZK.ul.564 KO Hreša.
6.	750/1	Oranica ; ORANICA	----	18	00	Preuzeto dana 23.04.2008.god iz ZK.ul.564 KO Hreša.
7.	750/9	Livada; LIVADA	----	68	00	Preuzeto dana 23.04.2008.god iz ZK.ul.564 KO Hreša.
8.	750/21	Livada; LIVADA	----	36	00	Preuzeto dana 23.04.2008.god iz ZK.ul.564 KO Hreša.
9.	750/2	Oranica; ORANICA	----	21	50	Preuzeto dana 23.04.2008.god iz ZK.ul.564 KO Hreša.
10.	750/11	Livada; LIVADA	----	74	50	Preuzeto dana 23.04.2008.god iz ZK.ul.564 KO Hreša.
11.	750/14	Livada; LIVADA	----	55	70	Preuzeto dana 23.04.2008.god iz ZK.ul.564 KO Hreša.

B

Vlasnički list

Rbr	UPISI	Primjedba
-----	-------	-----------

1.	Udio: 1/1 Tip:- DRŽAVNO VLASNIŠTVO, Adresa: ; JMB: null Pr.9.11.1954 DN:br: 2684/54 Na osnovu rješenja sreske agrarne komisije za srez sarajevski u sarajevu od 18.10.1954 br. 9995/52-1, zemljište opisano u A listu uknjiženo je kao: DRŽAVNO VLASNIŠTVO.	Preuzeto dana 23.04.2008.god iz ZK.ul.564 KO Hreša.
2.	Udio: 1 Tip:- DRŽAVNI SEKRETARIJAT ZA POSLOVE NARODNE ODBRANE F.N.R.J, Adresa: ; JMB: null Pr.12.7.1962.god DN: br. 3988/62 Na osnovu rješenja Državnog sekretarijata za poslove narodne odbrane F.N.R.J od 10.4.1962.god br.I.pov 211/62, uknjižen je nosilac prava raspolaganja na nekretnine u A I listu.	Preuzeto dana 23.04.2008.god iz ZK.ul.564 KO Hreša.

C Teretni list

Rbr	U P I S I	Iznos (KM)	Primjedba
	Nema tereta.		

Potpis referenta



SUD / ORGAN KOJI VODI JAVNU EVIDENCIJU (naziv, sjedište, kontakt-podaci, ovlašteno službeno lice):OPĆINSKI SUD SARAJEVO

Rbr.	PODACI O NEKRETNINAMA	31.12.1991.	18.03.2005.	Trenutno stanje
1.	NAZIV POLITIČKE OPŠTINE / OPĆINE	SARAJEVO	SARAJEVO	SARAJEVO
2.	NAZIV KATASTARSKE OPŠTINE / OPĆINE	Hreša	Hreša	Hreša
3.	BROJ ZEMLJIŠNO-KNJIŽNOG ULOŠKA	1699	1699	1699
4.	OZNAKA NEKRETNINA (opis i površina)	Šuma 2 23 00	Šuma 2 23 00	Šuma 2 23 00
5.	BROJ ZEMLJIŠTA (stari i novi broj parcele)	712/103	712/103	712/103
6.	VRSTA / OBLIK IMOVINE / SVOJINE	DRŽAVNO VLASNIŠTVO	DRŽAVNO VLASNIŠTVO	DRŽAVNO VLASNIŠTVO
7.	NOSILAC PRAVA VLASNIŠTVA			
8.	NOSILAC PRAVA RASPOLAGANJA	Drž. Sek. Za poslove narodne odb. FNRJ	Drž. Sek. Za poslove narodne odb. FNRJ	Drž. Sek. Za poslove narodne odb. FNRJ
9.	NOSILAC PRAVA UPRAVLJANJA			
10.	NOSILAC PRAVA KORIŠTENJA			
11.	NOSILAC NEKOG DRUGOG STVARNOG PRAVA			
12.	TERETI I OGRANIČENJA			
13.	OSTALE NAPOMENE			

17-012/09-2-511-11-9-61754

Politička općina/opština: **CENTAR**
Katastarska općina/opština: **SP_KOŠEVO**

NAR i RZ broj: _____
ZK uložak: **5510**

Zemljišnoknjižni izvadak

A

Popisni list

Rbr	Broj zemljišta (parcele)	OZNAKA NEKRETNINA	Površina			Primjedba
			ha	a	m²	
1.	173/1097	pašnjak Grdonj; PAŠNJAK ---- 00 60	---	00	60	Vidi A2 list, rbr 1
2.	173/1098	Šuma Grdonj; ŠUMA ---- 00 40	---	00	40	Vidi A2 list, rbr 3

B

Vlasnički list

Rbr	UPISI	Primjedba
1.	Udio: 1/1 Tip: DRŽAVNO VLASNIŠTVO DRŽAVNO VLASNIŠTVO, Adresa: ; JMB: null Pr.1.10.1979.god. Dn:5728/79 Na osnovu odluke SO Novi Grad Sarajevo od 13.6.1979. br. 01/2-012-93-94-5/79 zemljište upisano u AI listu uknjiženo je kao državna svojina.	

C

Teretni list

Rbr	UPISI	Iznos (KM)	Primjedba
1.	Pr.24.03.2006. 065-0-DN-06-2868 Na osnovu rješenja Općine Centar Sarajevo broj 05-31-478/05 od 27.12.2005.uknjiženo je pravo korištenja radi podizanja antenskog stuba,pratećeg objekta i ograde na zemljištu opisanom u A listu u korist: Neovisne televizije "Hayat" Sarajevo sa 1/1.		

Potpis referenta: _____



SUD / ORGAN KOJI VODI JAVNU EVIDENCIJU (naziv, sjedište, kontakt-podaci, ovlašteno službeno lice):OPĆINSKI SUD SARAJEVO

Rbr.	PODACI O NEKRETNINAMA	31.12.1991.	18.03.2005.	Trenutno stanje
1.	NAZIV POLITIČKE OPŠTINE / OPĆINE	SARAJEVO	SARAJEVO	SARAJEVO
2.	NAZIV KATASTARSKE OPŠTINE / OPĆINE	KOŠEVO	KOŠEVO	KOŠEVO
3.	BROJ ZEMLJIŠNO-KNJIŽNOG ULOŠKA	5510	5510	5510
4.	OZNAKA NEKRETNINA (opis i površina)	PAŠNJAK 00 60 m2 ŠUMA 00 40 m2	PAŠNJAK 00 60 m2 ŠUMA 00 40 m2	PAŠNJAK 00 60 m2 ŠUMA 00 40 m2
5.	BROJ ZEMLJIŠTA (stari i novi broj parcele)	173/1097-173/1098	173/1097-173/1098	173/1097-173/1098
6.	VRSTA / OBLIK IMOVINE / SVOJINE	DRŽAVNO VLASNIŠTVO	DRŽAVNO VLASNIŠTVO	DRŽAVNO VLASNIŠTVO
7.	NOSILAC PRAVA VLASNIŠTVA			
8.	NOSILAC PRAVA RASPOLAGANJA			
9.	NOSILAC PRAVA UPRAVLJANJA			
10.	NOSILAC PRAVA KORIŠTENJA			NEOVISNA TV HAJAT
11.	NOSILAC NEKOG DRUGOG STVARNOG PRAVA			
12.	TERETI I OGRANIČENJA			
13.	OSTALE NAPOMENE			

Politička općina/opština: **CENTAR**
Katastarska općina/opština: **SP_KOŠEVO**

NAR i RZ broj: _____

ZK uložak: **1357**

Zemljišnoknjižni izvadak

A

Popisni list

Rbr	Broj zemljišta (parcele)	OZNAKA NEKRETNINA	Površina			Primjedba
			ha	a	m²	
1.	387/1	livada Koševo; LIVADA 0007 89 46	0007	89	46	Preuzeto dana 06.11.2006. iz zk. ul. 939 k.o. Koševo.
2.	387/35	gradilište Koševo; GRADILISTE --- 32 20	---	32	20	Preuzeto dana 06.11.2006. iz zk. ul. 939 k.o. Koševo.
3.	253/4	oranica Zuka; ORANICA --- 15 16	---	15	16	Preuzeto dana 06.11.2006. iz zk. ul. 939 k.o. Koševo.
4.	253/1	oranica Luka; ORANICA --- 63 84	---	63	84	Preuzeto dana 06.11.2006. iz zk. ul. 939 k.o. Koševo.
5.	253/2	dvorište Luka; DVORISTE --- 70 50	---	70	50	Preuzeto dana 06.11.2006. iz zk. ul. 939 k.o. Koševo.
6.	301	livada Humka; LIVADA --- 06 81	---	06	81	Preuzeto dana 06.11.2006. iz zk. ul. 939 k.o. Koševo.
7.	1044	oranica Humka; ORANICA --- 09 50	---	09	50	Preuzeto dana 06.11.2006. iz zk. ul. 939 k.o. Koševo.
8.	387/14	oranica Betanija; ORANICA --- 24 07	---	24	07	Preuzeto dana 06.11.2006. iz zk. ul. 939 k.o. Koševo.

B

Vlasnički list

Rbr	U P I S I	Primjedba
1.	Udio: 1/1 Tip: DRŽAVNO VLASNIŠTVO DRŽAVNO VLASNIŠTVO, Adresa: ; JMB: null Pr. 10.07.1951. Dn. br. 886/51 Na osnovu dopisa Vojne pošte br. 7945 br. ov. 1667/51 od 06.07.1951. i odobrenja Vojne pošte br. 7945 Beograd uknjiženo je pravo vlasništva na nekretnine u A I listu.	Preuzeto dana 06.11.2006. iz zk. ul. 939 k.o. Koševo.



2.	Udio: / Tip: DRŽAVNO VLASNIŠTVO DRŽAVNI SEKRETARIJAT ZA POSLOVE NARODNE ODBRANE FNRJ, Adresa: ; JMB: null Pr. 12.07.1962. Dn. br. 3988/62 Na osnovu rješenja Državnog sekretarijata za poslove narodne odbrane F.N.R.J. od 10.04.1962. br. I Pov. 211/62 upisan je nosilac prava raspolaganja.	Preuzeto dana 06.11.2006. iz zk. ul. 939 k.o. Koševo.
----	---	---

C

Teretni list

Rbr	U P I S I	Iznos (KM)	Primjedba
	Nema tereta.		

Potpis referenta:



SUD / ORGAN KOJI VODI JAVNU EVIDENCIJU (naziv, sjedište, kontakt-podaci, ovlašteno službeno lice):OPĆINSKI SUD SARAJEVO

Rbr.	PODACI O NEKRETNINAMA	31.12.1991.	18.03.2005.	Trenutno stanje
1.	NAZIV POLITIČKE OPŠTINE / OPĆINE	SARAJEVO	SARAJEVO	SARAJEVO
2.	NAZIV KATASTARSKE OPŠTINE / OPĆINE	KOŠEVO	KOŠEVO	KOŠEVO
3.	BROJ ZEMLJIŠNO-KNJIŽNOG ULOŠKA	1357	1357	1357
4.	OZNAKA NEKRETNINA (opis i površina)	ORANICA 15 16 m2	ORANICA 15 16 m2	ORANICA 15 16 m2
5.	BROJ ZEMLJIŠTA (stari i novi broj parcele)	253/4	253/4	253/4
6.	VRSTA / OBLIK IMOVINE / SVOJINE	DRŽAVNO VLASNIŠTVO	DRŽAVNO VLASNIŠTVO	DRŽAVNO VLASNIŠTVO
7.	NOSILAC PRAVA VLASNIŠTVA			
8.	NOSILAC PRAVA RASPOLAGANJA	DSPNO FNRJ	DSPNO FNRJ	DSPNO FNRJ
9.	NOSILAC PRAVA UPRAVLJANJA			
10.	NOSILAC PRAVA KORIŠTENJA			
11.	NOSILAC NEKOG DRUGOG STVARNOG PRAVA			
12.	TERETI I OGRANIČENJA			
13.	OSTALE NAPOMENE			