

BOSNA I HERCEGOVINA
 FEDERACIJA BOSNA I HERCEGOVINA
 KANTON SARAJEVO
 OPĆINA CENTAR SARAJEVO
 Služba za upravu za imovinsko-pravne pos
 geodetske poslove i katastar nekretnina
 Broj:05-30-1443
 Datum: 26.08.2009. godine

26

PREPIS POSJEDOVNOG LISTA 480/09

Katastarski srez: Sarajevo
 Katastarska općina: Centar Saraj. VII


Strana: 1

Katastar. broj			Prezime i ime i adresa korisnika		Dio posjeda SV		Sp.prom/god		Mjesto stan.	
21440			BOSNA I HERCEGOVINA SARAJEVO M.TITA		1/1	D	54/2003	450 043		

Parcela	Naziv	Naziv	Površina	Katastarski	Prin.	Spisak
Dio Osnov Pbr. Pln.Skc. Parcele	Parcele	Kulture	Kl. ha a m2	Prihod	pl.Sek.	pr/g
413 1 5 253	KLUB POSLANIKA	Kuća i zgrada	1 64		2	2/79
413 2 5 253	KLUB POSLANIKA	Kuća i zgrada	1 64		2	2/79
413 3 5 253	KLUB POSLANIKA	Kuća i zgrada	1 72		2	2/79
413 4 5 253	KLUB POSLANIKA	Voćnjak	1 33 65	280,30	1	8/81
414 1 5 253	KLUB POSLANIKA	Njiva	2 7 18	33,60	2	10/77
414 3 5 253	UL.ALI PAŠINA	Dvorište	89		2	7/95
		Trafostanica	31		2	7/95
415 5 255	KLUB POSLANIKA	Šuma	3 6 29	10,69	2	10/77
416 5 253	UL.ALI PAŠINA	Kuća i zgrada	8 81		2	7/95
		Dvorište	58 82		2	7/95
417 5 257	KLUB POSLANIKA	Kuća i zgrada	6 14		2	
		Dvorište	43 81		2	
		Njiva	3 60	2,24	2	
418 5 257	KLUB POSLANIKA	Voćnjak	1 4 69	39,07	2	
419 5 257	KLUB POSLANIKA	Voćnjak	1 2 65	22,07	2	
420 5 257	KLUB POSLANIKA	Voćnjak	1 25 52	212,58	2	2/79
970 7 274	UL.KRANJČEVIĆA	Kuća i zgrada	1 32		2	
		Dvorište	4 15		2	
Ukupno:			2 09 83	600,55		

12 CRPC SVE ✓

POM.OPĆINSKOG NAČELNIKA
 M.P. Konjičanin Damir dipl.pravnik



POSJEDOVNI LIST

480/07

1

Br. posjedovnog lista strana

Katastr. broj		Podaci o vlasniku, korisniku, posjedniku, mjesto stanovanja i kć. broj										Dio posjeda		Sp. promj./god.	
Broj parcele			Broj		Naziv parcele	Kultura	Klasa	Površina			Katastarski prihod Dinara	Prinov. iz posjed. list	Otud. u	Ozna-ka druš. svoj.	Primjedba (red. broj sp.or/god.)
blok	osnovni	podbr.	plana	skice				ha	a	m ²					
16110	DR.SV.KOR.: SOCIJALISTIČKA REPUBLIKA BIH SARAJEVO										1/1				
	413	1	5	253	KLUB POSLANIKA	KUĆA I ZG.		1	64				D	2/79	
	413	2	5	253	KLUB POSLANIKA	KUĆA I ZG.		1	64				D	2/79	
	413	3	5	253	KLUB POSLANIKA	KUĆA I ZG.		1	72				D	2/79	
	413	4	5	253	KLUB POSLANIKA	VOĆNJAK	1	33	65	157,60			D	8/81	
	414	1	5	253	KLUB POSLANIKA	NJIVA	2	7	18	21,59			D	10/77	
	414	3	5	253	UL DJ.DJAKOVIĆA	DVORIŠTE			89				D	15/89	
						TRAFOST.			31				D	15/89	
	415		5	255	KLUB POSLANIKA	ŠUMA	3	6	29	4,82			D	10/77	
	416		5	253	UL DJ.DJAKOVIĆA	KUĆA I ZG.		8	81				D	15/89	
						DVORIŠTE		58	82				D	15/89	
	417		5	257	KLUB POSLANIKA	KUĆA I ZG.		6	14						
						DVORIŠTE		43	81						
						NJIVA	3		60	1,44					
	418		5	257	KLUB POSLANIKA	VOĆNJAK	1	4	69	21,97					
	419		5	257	KLUB POSLANIKA	VOĆNJAK	1	2	65	12,41					
	420		5	257	KLUB POSLANIKA	VOĆNJAK	1	25	52	119,52			D	2/79	
	970		7	274	UL KRANJČEVIĆA	KUĆA I ZG.		1	32						
						DVORIŠTE		4	15						

19 god.

19 god.

19 god.

Stanje krajem

1989 god.

2 09 83

339,35

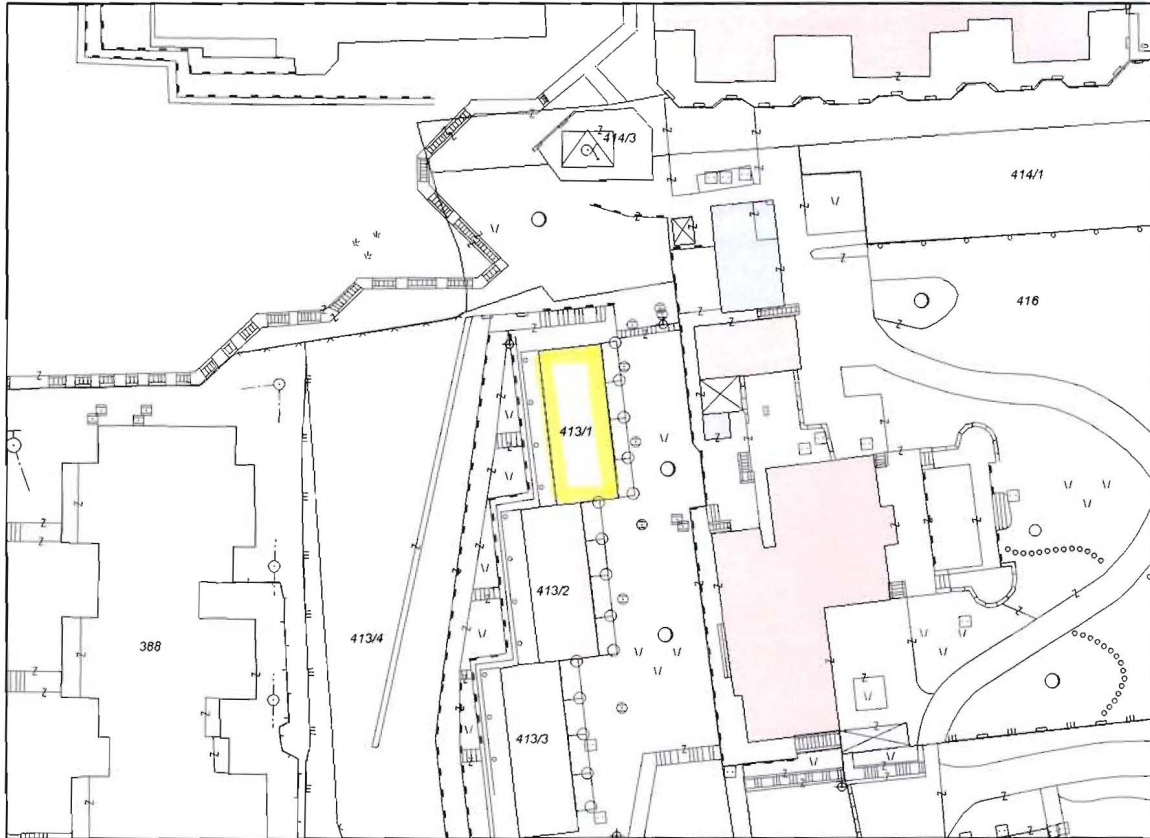
OPĆINA CENTAR SARAJEVO

Služba za upravu za imovinske-pravne poslove,
geodetske poslove i katastar nekretnina

Katastarska općina: Sarajevo VII

Broj plana: SA 128,

KOPIJA KATASTARSKOG PLANA
Razmjera 1:1000



Naknada po Tarifnom broju 11. Privremene Odluke o naknadama za korištenje podataka premjera katastra (Sl. novine Federacije BiH br. 69/05) od 14.12.2005 god., u iznosu od _____ KM, uplaćena i zavedena u spisku porudžbina pod rednim brojem _____ 2008.god.

Katastarski podaci:

P.L.	Parcela	Naziv	Kultura	m2	Posjednik	Adresa	Posjed
480	413/1	KLUB POSLANIKA	Kuca i zgrada	164	BOŠNA I HERCEGOVINA	SARAJEVO M.TITA	1/1

Gruntovni podaci:

Stari premjer: K.C. P10 97 K.O. SARAJEVO L1V

Sarajevo, 21.08.2009

Izradio:



M.P.

Pom. Općinskog Načelnika
Konjičanin Damir dipl.pravnik

ORGAN KOJI VODI JAVNU EVIDENCIJU (naziv, sjedište, kontakt-podaci, ovlašteno službeno lice):

OPĆINA CENTAR SARAJEVO, SLUŽBA ZA UPRAVU ZA IMOVINSKO PRAVNE POSLOVE GEODETSKE
POSLOVE I KATASTAR NEKRETNINA, MIS IRBINA BR.1, Tel. 562407, MUJAN AMIR, dipl.ing.geod.

Rbr.	PODACI O NEKRETNINAMA (prema posljednjem stanju u katastru)	
1.	NAZIV POLITIČKE OPŠTINE / OPĆINE	OPĆINA CENTAR SARAJEVO
2.	NAZIV KATASTARSKE OPŠTINE / OPĆINE	K.O. VII
3.	BROJ POSJEDOVNOG LISTA	480
4.	BROJ KATASTARSKE PARCELE (stari i novi premjer)	K.Č. DIO 97 S.P. / K.Č. 413/1 N.P.
5.	OZNAKA PARCELE	KLUB POSLANIKA
6.	POVRŠINA PARCELE	164 m ²
7.	PODACI O POSJEDNIKU (i dio posjeda)	BIH
8.	OSTALE NAPOMENE	

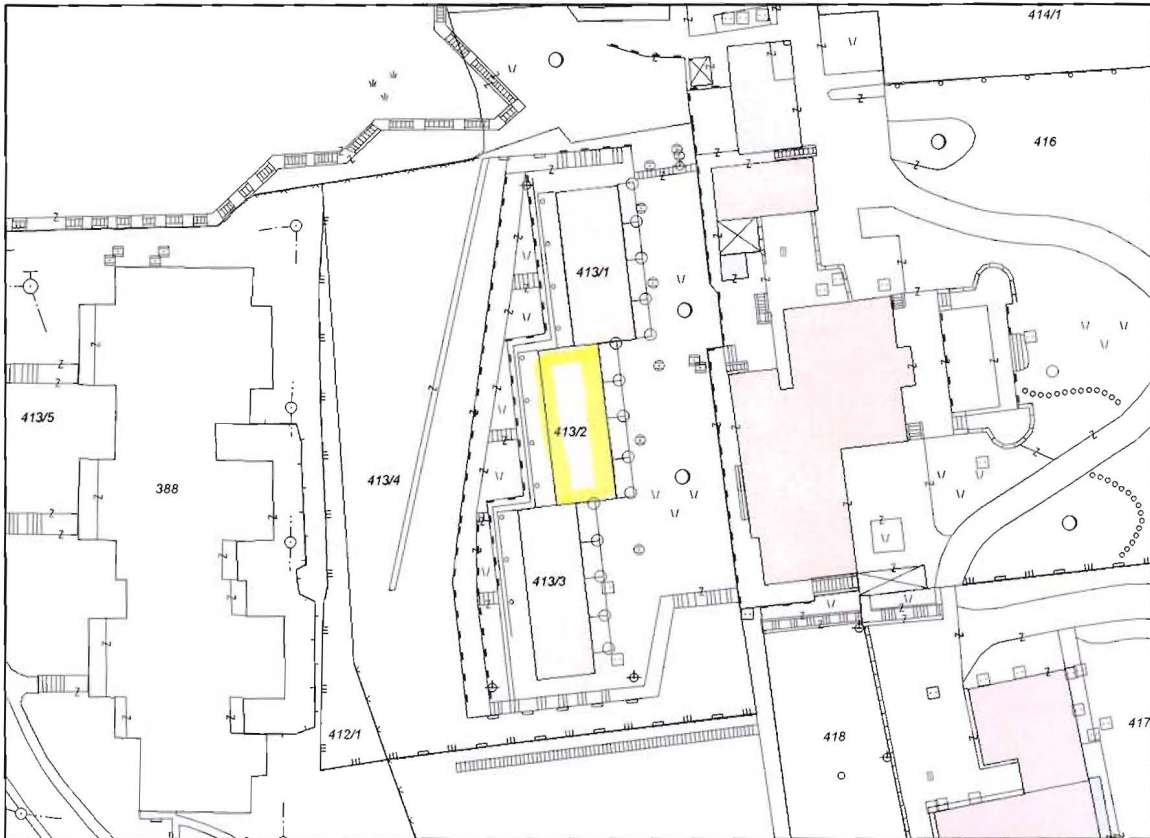
OPĆINA CENTAR SARAJEVO

Služba za upravu za imovinske-pravne poslove,
geodetske poslove i katastar nekretnina

Katastarska općina: Sarajevo VII

Broj plana: SA 128,

KOPIJA KATASTARSKOG PLANA
Razmjera 1:1000



Naknada po Tarifnom broju 11. Privremene Odluke o naknadama za korištenje podataka premjera katastra (Sl. novine Federacije BiH br. 69/05) od 14.12.2005 god., u iznosu od _____ KM, uplaćena i zavedena u spisku porudžbina pod rednim brojem _____ 2008.god.

Katastarski podaci:

P.L.	Parcela	Naziv	Kultura	m2	Posjednik	Adresa	Posjed
480	413/2	KLUB POSLANIKA	Kuca i zgrada	164	BOSNA I HERCEGOVINA	SARAJEVO M.TITA	1/1

Gruntovni podaci:

Stari premjer: K.O. DIO 97 K.O. SARAJEVO LIV

Sarajevo, 21.08.2009

Izradio:



M.P.

Pom. Općinskog Načelnika
Konjičanin Damir dipl.pravnik

ORGAN KOJI VODI JAVNU EVIDENCIJU (naziv, sjedište, kontakt-podaci, ovlašteno službeno lice):

OPĆINA CENTAR SARAJEVO, SLUŽBA ZA UPRAVU ZA IMOVINSKO PRAVNE POSLOVE GEODETSKE...
POSLOVE I KATASTAR NEKRETNINA, MIS IRBINA BR.1, Tel. 562407, MUJAN AMIR, dipl.ing.geod....

Rbr.	PODACI O NEKRETNINAMA (prema posljednjem stanju u katastru)	
1.	NAZIV POLITIČKE OPŠTINE / OPĆINE	OPĆINA CENTAR SARAJEVO
2.	NAZIV KATASTARSKE OPŠTINE / OPĆINE	K.O. VII
3.	BROJ POSJEDOVNOG LISTA	480
4.	BROJ KATASTARSKE PARCELE (stari i novi premjer)	K.č. DIO 97 S.P. / K.č. 413/2 N.P.
5.	OZNAKA PARCELE	KLUB POSLANIKA
6.	POVRŠINA PARCELE	164 m ²
7.	PODACI O POSJEDNIKU (i dio posjeda)	BIH
8.	OSTALE NAPOMENE	

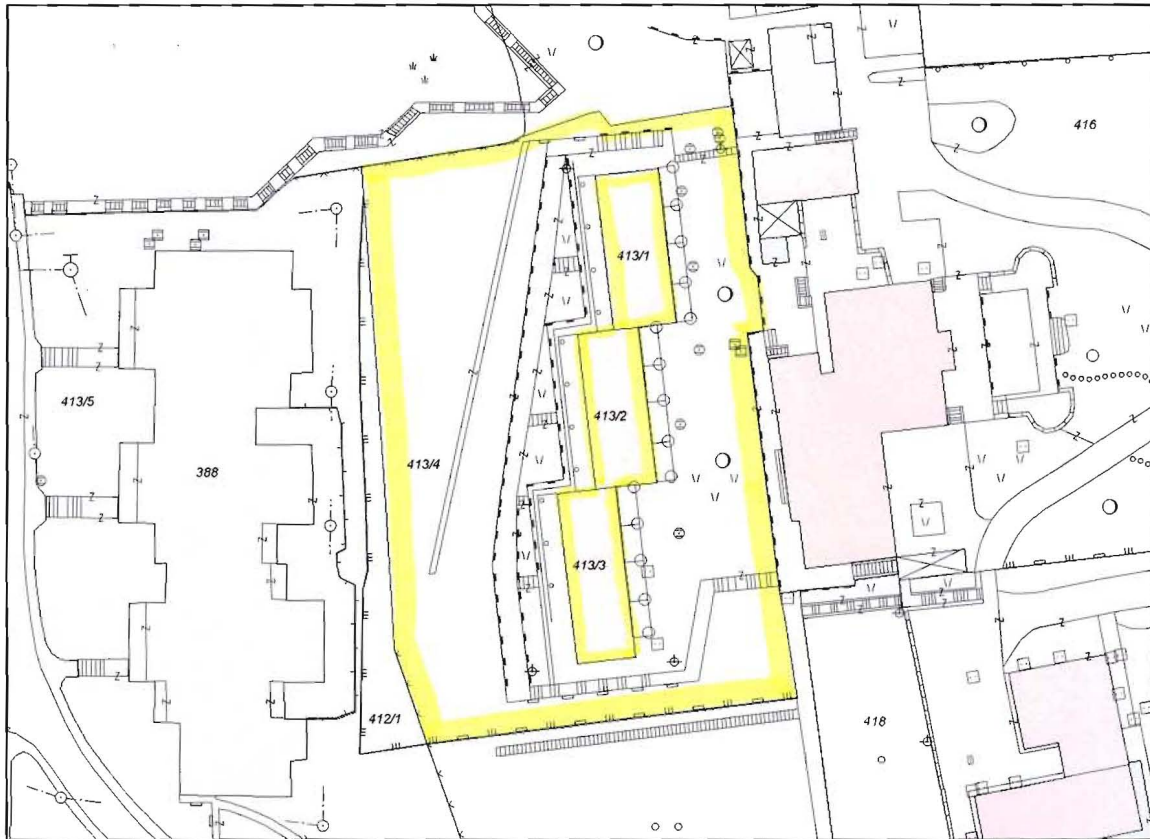
OPĆINA CENTAR SARAJEVO

Služba za upravu za imovinske-pravne poslove,
geodetske poslove i katastar nekretnina

Katastarska općina: Sarajevo VII

Broj plana: SA 128,

KOPIJA KATASTARSKOG PLANA
Razmjera 1:1000



Naknada po Tarifnom broju 11. Privremene Odluke o naknadama za korištenje podataka premjera katastra (Sl. novine Federacije BiH br. 69/05) od 14.12.2005 god., u iznosu od _____ KM, uplaćena i zavedena u spisku porudžbina pod rednim brojem _____ 2008.god.

Katastarski podaci:

P.L.	Parcela	Naziv	Kultura	m2	Posjednik	Adresa	Posjed
480	413/4	KLUB POSLANIKA	Vocnjak (1)	3365	BOSNA I HERCEGOVINA	SARAJEVO M.TITA	1/1

Grunтовni podaci:

Stari premjer: K.č. Dio 97; K.č. Dio 1321
L.O. SARAJEVO LIV

Sarajevo, 21.08.2009

Izradio:



M.P.

Pom. Općinskog Načelnika
Konjičanin Damir dipl.pravnik

ORGAN KOJI VODI JAVNU EVIDENCIJU (naziv, sjedište, kontakt-podaci, ovlašteno službeno lice):

OPĆINA CENTAR SARAJEVO, SLUŽBA ZA UPRAVU ZA IMOVINSKO PRAVNE POSLOVE GEODETSKE
POSLOVE I KATASTAR NEKRETNINA, MIS IRBINA BR.1, Tel. 562407, MUJAN AMIR, dipl.ing.geod.

Rbr.	PODACI O NEKRETNINAMA (prema posljednjem stanju u katastru)	
1.	NAZIV POLITIČKE OPŠTINE / OPĆINE	OPĆINA CENTAR SARAJEVO
2.	NAZIV KATASTARSKE OPŠTINE / OPĆINE	K.O. VII
3.	BROJ POSJEDOVNOG LISTA	480
4.	BROJ KATASTARSKE PARCELE (stari i novi premjer)	K.Č. DIO 97, K.Č. DIO 1321 S.P. / K.Č. 413/4 N.P.
5.	OZNAKA PARCELE	KLUB POSLANIKA
6.	POVRŠINA PARCELE	3365 m ²
7.	PODACI O POSJEDNIKU (i dio posjeda)	BIH
8.	OSTALE NAPOMENE	

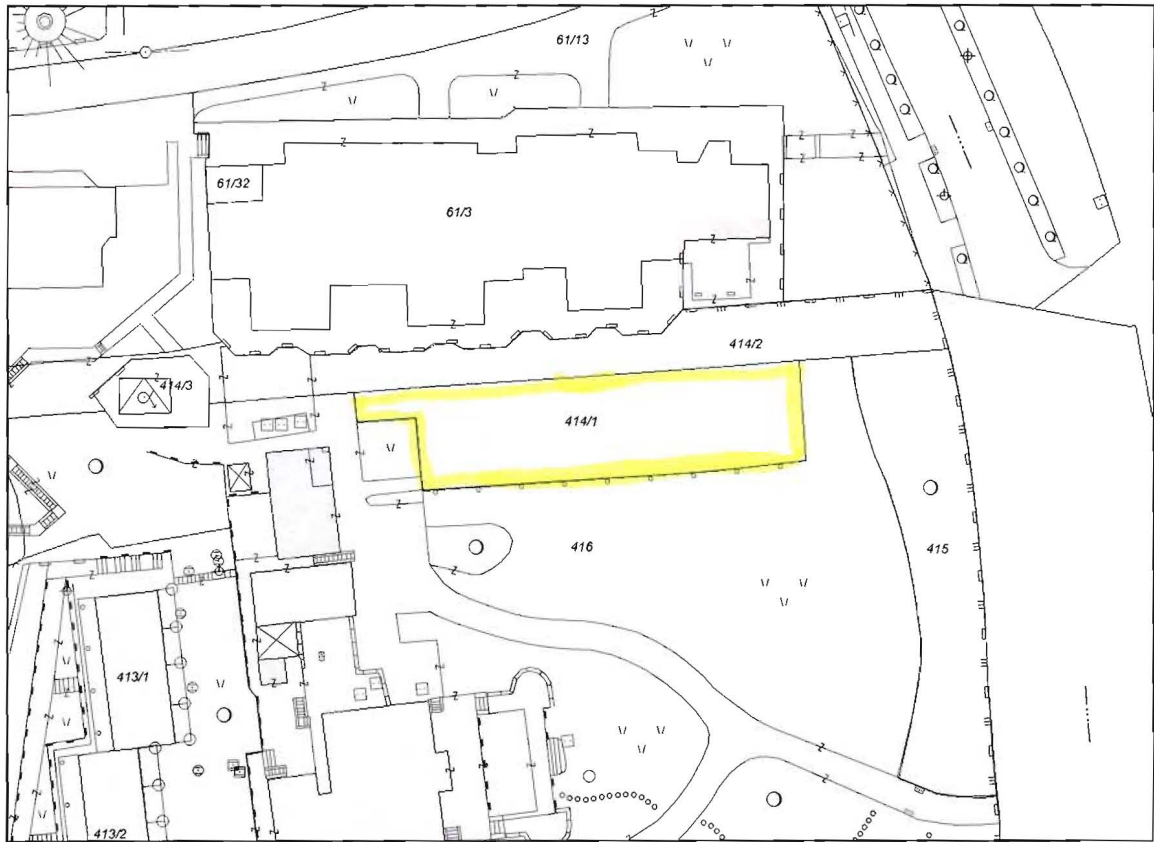
OPĆINA CENTAR SARAJEVO

Služba za upravu za imovinske-pravne poslove,
geodetske poslove i katastar nekretnina

Katastarska općina: Sarajevo VII

Broj plana: SA 128,

KOPIJA KATASTARSKOG PLANA
Razmjera 1:1000



Naknada po Tarifnom broju 11. Privremene Odluke o naknadama za korištenje podataka premjera katastra (Sl. novine Federacije BiH br. 69/05) od 14.12.2005.god., u iznosu od _____ KM, uplaćena i zavedena u spisku porudžbina pod rednim brojem _____ 2008.god.

Katastarski podaci:

P.L.	Parcela	Naziv	Kultura	m2	Posjednik	Adresa	Posjed
480	414/1	KLUB POSLANIKA	Njiva (2)	718	BOSNA I HERCEGOVINA	SARAJEVO M.TITA	1/1

Gruntovni podaci:

Stari premjer: K.Č. DIO 387 K.O. SARAJEVO LIU

Sarajevo, 21.08.2009

Izradio:



M.P.

Pom. Općinskog Načelnika
Konjičanin Damir dipl.pravnik

ORGAN KOJI VODI JAVNU EVIDENCIJU (naziv, sjedište, kontakt-podaci, ovlašteno službeno lice):

OPĆINA CENTAR SARAJEVO, SLUŽBA ZA UPRAVU ZA IMOVINSKO PRAVNE POSLOVE GEODETSKE...
POSLOVE I KATASTAR NEKRETNINA, MIS IRBINA BR.1, Tel. 562407, MUJAN AMIR, dipl.ing.geod....

Rbr.	PODACI O NEKRETNINAMA (prema posljednjem stanju u katastru)	
1.	NAZIV POLITIČKE OPŠTINE / OPĆINE	OPĆINA CENTAR SARAJEVO
2.	NAZIV KATASTARSKE OPŠTINE / OPĆINE	K.O. VII
3.	BROJ POSJEDOVNOG LISTA	480
4.	BROJ KATASTARSKE PARCELE (stari i novi premjer)	K.Č. DIO 387 S.P. / K.Č. 414/1 N.P.
5.	OZNAKA PARCELE	KLUB POSLANIKA
6.	POVRŠINA PARCELE	718 m ²
7.	PODACI O POSJEDNIKU (i dio posjeda)	BIH
8.	OSTALE NAPOMENE	

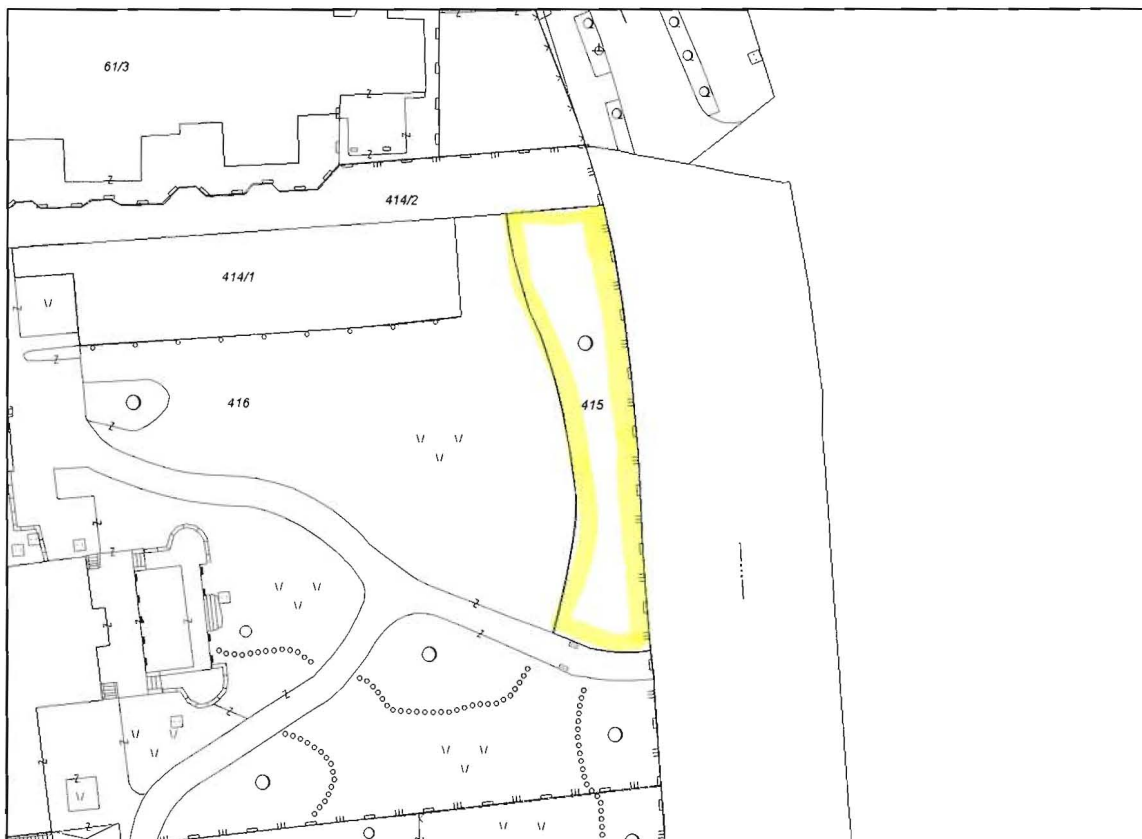
OPĆINA CENTAR SARAJEVO

Služba za upravu za imovinske-pravne poslove,
geodetske poslove i katastar nekretnina

Katastarska općina: Sarajevo VII

Broj plana: SA 128,

KOPIJA KATASTARSKOG PLANA
Razmjera 1:1000



Naknada po Tarifnom broju 11. Privremene Odluke o naknadama za korištenje podataka premjera katastra (Sl. novine Federacije BiH br. 69/05) od 14.12.2005 god., u iznosu od _____ KM, uplaćena i zavedena u spisku porudžbina pod rednim brojem _____ 2008.god.

Katastarski podaci:

P.L.	Parcela	Naziv	Kultura	m2	Posjednik	Adresa	Posjed
480	415	KLUB POSLANIKA	Suma (3)	629	BOŠNA I HERCEGOVINA	SARAJEVO M.TITA	1/1

Gruntovni podaci:

Stari premjer: K.Č. DIO 387, K.Č. DIO 100 K. SARAJEVO LIV

Sarajevo, 21.08.2009

Izradio:



M.P.

Pom. Općinskog Načelnika
Konjičanin Damir dipl.pravnik

ORGAN KOJI VODI JAVNU EVIDENCIJU (naziv, sjedište, kontakt-podaci, ovlašteno službeno lice):

OPĆINA CENTAR SARAJEVO, SLUŽBA ZA UPRAVU ZA IMOVINSKO PRAVNE POSLOVE GEODETSKE
POSLOVE I KATASTAR NEKRETNINA, MIS IRBINA BR.1, Tel. 562407, MUJAN AMIR, dipl.ing.geod.

Rbr.	PODACI O NEKRETNINAMA (prema posljednjem stanju u katastru)	
1.	NAZIV POLITIČKE OPŠTINE / OPĆINE	OPĆINA CENTAR SARAJEVO
2.	NAZIV KATASTARSKE OPŠTINE / OPĆINE	K.O. VII
3.	BROJ POSJEDOVNOG LISTA	480
4.	BROJ KATASTARSKE PARCELE (stari i novi premjer)	KČ. DIO 387, KČ. DIO 100 S.P. / KČ. 415 U.P.
5.	OZNAKA PARCELE	KLUB POSLANIKA
6.	POVRŠINA PARCELE	629 m ²
7.	PODACI O POSJEDNIKU (i dio posjeda)	BIH
8.	OSTALE NAPOMENE	

Bosna i Hercegovina
Federacija Bosna i Hercegovina
Kanton Sarajevo

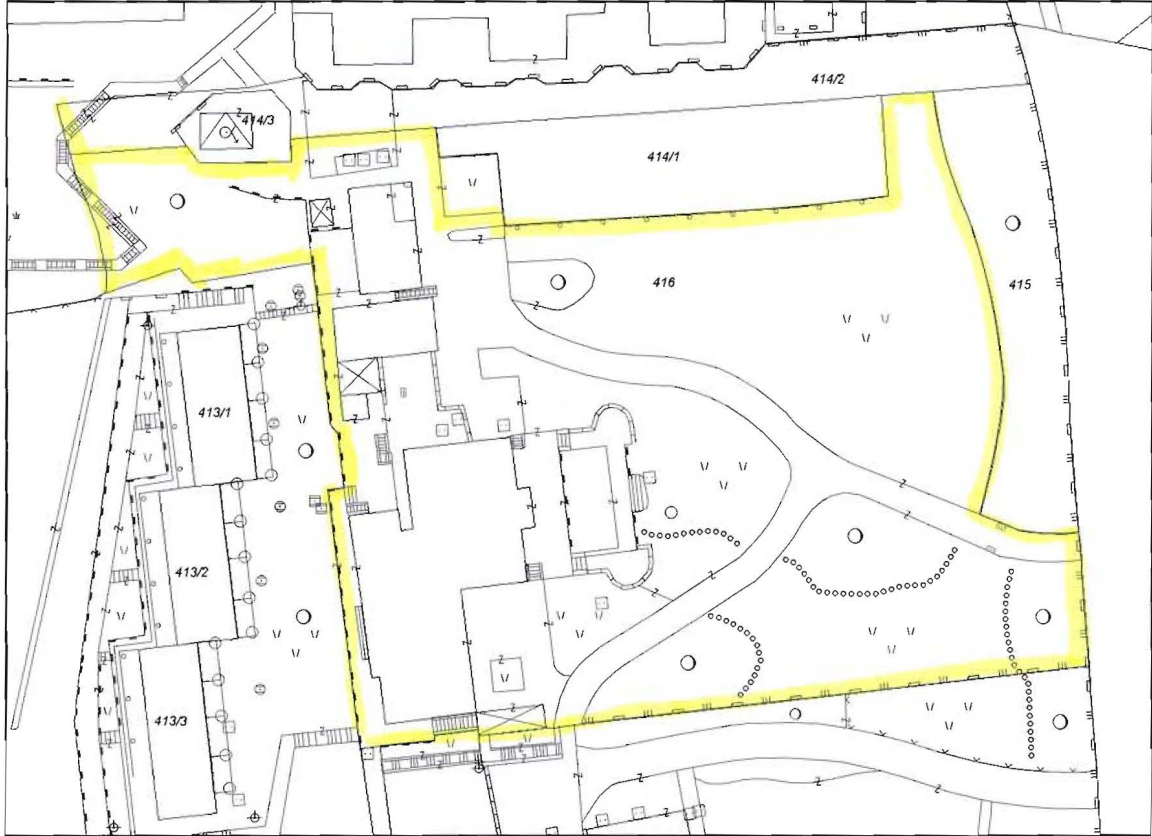
OPĆINA CENTAR SARAJEVO

Služba za upravu za imovinske-pravne poslove,
geodetske poslove i katastar nekretnina

Katastarska općina: Sarajevo VII

Broj plana: SA 128,

KOPIJA KATASTARSKOG PLANA
Razmjera 1:1000



Naknada po Tarifnom broju 11. Privremene Odluke o naknadama za korištenje podataka premjera katastra (Sl. novine Federacije BiH br. 69/05) od 14.12.2005 god., u iznosu od _____ KM, uplaćena i zavedena u spisku porudžbina pod rednim brojem _____ 2008.god.

Katastarski podaci:

P.L.	Parcela	Naziv	Kultura	m2	Posjednik	Adresa	Posjed
480	416	UL.ALT PASINA	Kuca i zgrada Dvoriste	881 5882	BOSNA I HERCEGOVINA	SARAJEVO M.TITA	1/1

Gruntovni podaci:

Stari premjer: K.Č. DIO 387, K.Č. DIO 100, K.Č. 1320, K.Č. 1319 DIO
K.O. SARAJEVO LIV

Sarajevo, 24.08.2009

Izradio:



M.P.

Pom. Općinskog Načelnika
Konjičanin Damir dipl.pravnik

ORGAN KOJI VODI JAVNU EVIDENCIJU (naziv, sjedište, kontakt-podaci, ovlašteno službeno lice):

OPĆINA CENTAR SARAJEVO, SLUŽBA ZA UPRAVU ZA IMOVINSKO PRAVNE POSLOVE GEODETSKE...
POSLOVE I KATASTAR NEKRETNINA, MIS IRBINA BR.1, Tel. 562407., MUJAN AMIR, dipl.ing.geod....

Rbr.	PODACI O NEKRETNINAMA (prema posljednjem stanju u katastru)	
1.	NAZIV POLITIČKE OPŠTINE / OPĆINE	OPĆINA CENTAR SARAJEVO
2.	NAZIV KATASTARSKE OPŠTINE / OPĆINE	K.O. VII
3.	BROJ POSJEDOVNOG LISTA	480
4.	BROJ KATASTARSKE PARCELE (stari i novi premjer)	K.č. Dio 387, K.č. Dio 100 K.č. Dio 1320, K.č. Dio 1319 S.P. / K.č. 416 U.P.
5.	OZNAKA PARCELE	UL. ALI PAŠINA
6.	POVRŠINA PARCELE	6763 m ²
7.	PODACI O POSJEDNIKU (i dio posjeda)	BIH
8.	OSTALE NAPOMENE	

OPĆINA CENTAR SARAJEVO

Služba za upravu za imovinske-pravne poslove,
geodetske poslove i katastar nekretnina

Katastarska općina: Sarajevo VII

Broj plana: SA 128,

KOPIJA KATASTARSKOG PLANA
Razmjera 1:1000



Naknada po Tarifnom broju 11. Privremene Odluke o naknadama za korištenje podataka premjera katastra (Sl. novine Federacije BiH br. 69/05) od 14.12.2005 god., u iznosu od _____ KM, uplaćena i zavedena u spisku porudžbina pod rednim brojem _____ 2008.god.

Katastarski podaci:

P.L.	Parcela	Naziv	Kultura	m2	Posjednik	Adresa	Posjed
480	417	KLUB POSLANIKA	Njiva (3) Kuća i zgrada Dvoriste	60 614 4381	BOSNA I HERCEGOVINA	SARAJEVO M.TITA	1/1

Gruntovni podaci:

Stari premjer: K.Č. 674, K.Č. DIO 91 K.O. SARAJEVO LIV

Sarajevo, 24.08.2009

Izradio:



M.P.

Pom. Općinskog Načelnika
Konjičanin Damir dipl.pravnik

ORGAN KOJI VODI JAVNU EVIDENCIJU (naziv, sjedište, kontakt-podaci, ovlašteno službeno lice):

OPĆINA CENTAR SARAJEVO, SLUŽBA ZA UPRAVU ZA IMOVINSKO PRAVNE POSLOVE GEODETSKE
POSLOVE I KATASTAR NEKRETNINA, MIS IRBINA BR.1, Tel. 562407, MUJAN AMIR dipl.ing.geod.

Rbr.	PODACI O NEKRETNINAMA (prema posljednjem stanju u katastru)	
1.	NAZIV POLITIČKE OPŠTINE / OPĆINE	OPĆINA CENTAR SARAJEVO
2.	NAZIV KATASTARSKE OPŠTINE / OPĆINE	K.O. VII
3.	BROJ POSJEDOVNOG LISTA	480
4.	BROJ KATASTARSKE PARCELE (stari i novi premjer)	K.č. 674, K.č. DIO 91 S.P. / K.č. 417 H.P.
5.	OZNAKA PARCELE	KLUB POSLANIKA
6.	POVRŠINA PARCELE	5055 m ²
7.	PODACI O POSJEDNIKU (i dio posjeda)	BIH
8.	OSTALE NAPOMENE	

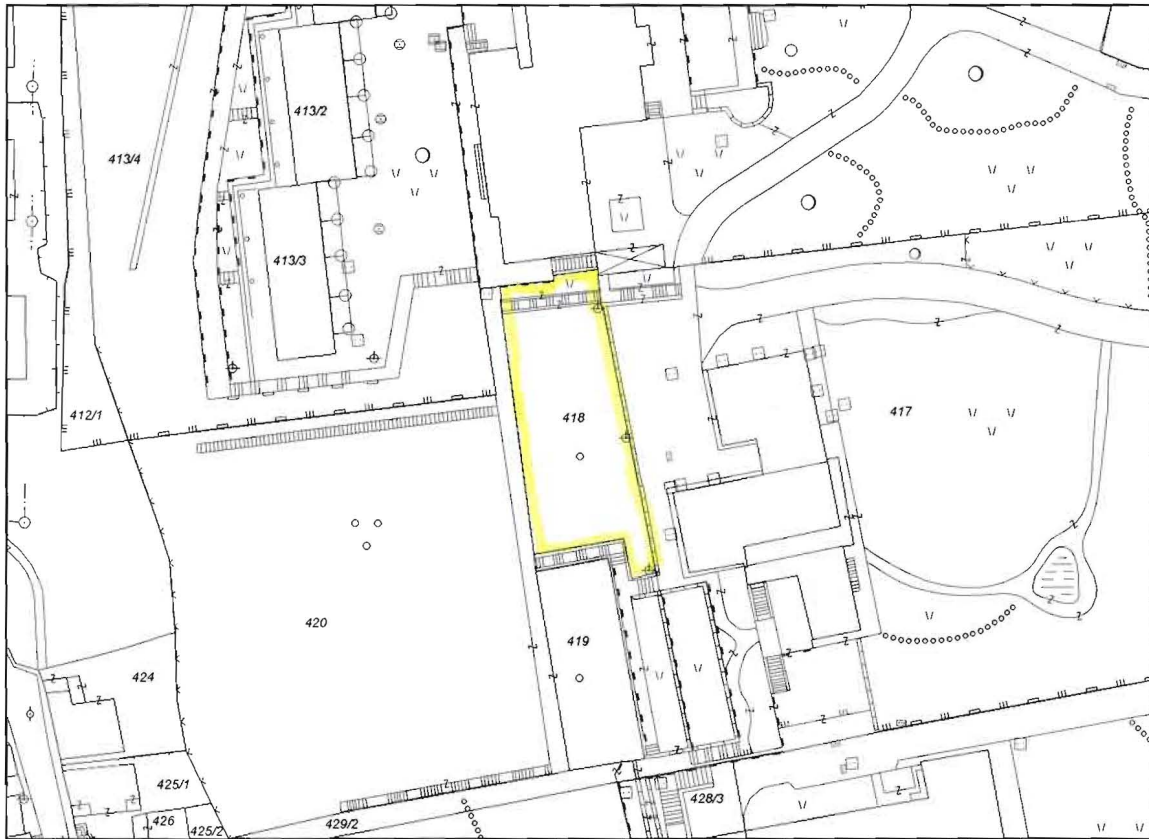
OPĆINA CENTAR SARAJEVO

Služba za upravu za imovinske-pravne poslove,
geodetske poslove i katastar nekretnina

Katastarska općina: Sarajevo VII

Broj plana: SA 128,

KOPIJA KATASTARSKOG PLANA
Razmjera 1:1000



Naknada po Tarifnom broju 11. Privremene Odluke o naknadama za korištenje podataka premjera katastra (Sl. novine Federacije BiH br. 69/05) od 14.12.2005 god., u iznosu od _____ KM, uplaćena i zavedena u spisku porudžbina pod rednim brojem _____ 2008.god.

Katastarski podaci:

P.L.	Parcela	Naziv	Kultura	m2	Posjednik	Adresa	Posjed
480	418	KLUB POSLANIKA	Vocnjak (1)	469	BOSNA I HERCEGOVINA	SARAJEVO M.TITA	1/1

Gruntovni podaci:

Stari premjer: K.Č. DIO 01 K.O. SARAJEVO LIV

Sarajevo, 24.08.2009

Izradio:



M.P.

Pom. Općinskog Načelnika
Konjičanin Damir dipl.pravnik

ORGAN KOJI VODI JAVNU EVIDENCIJU (naziv, sjedište, kontakt-podaci, ovlašteno službeno lice):

OPĆINA CENTAR SARAJEVO, SLUŽBA ZA UPRAVU ZA IMOVINSKO PRAVNE POSLOVE GEODETSKE...
POSLOVE I KATASTAR NEKRETNINA, MIS IRBINA BR.1, Tel. 562407., MUJAN AMIR, dipl.ing.geod....

Rbr.	PODACI O NEKRETNINAMA (prema posljednjem stanju u katastru)	
1.	NAZIV POLITIČKE OPŠTINE / OPĆINE	OPĆINA CENTAR SARAJEVO
2.	NAZIV KATASTARSKE OPŠTINE / OPĆINE	K.O. VII
3.	BROJ POSJEDOVNOG LISTA	480
4.	BROJ KATASTARSKE PARCELE (stari i novi premjer)	K.Č. Dio 91 S.P. / K.Č. 418 U.P
5.	OZNAKA PARCELE	KLUB POSLANIKA
6.	POVRŠINA PARCELE	469 m ²
7.	PODACI O POSJEDNIKU (i dio posjeda)	BIH
8.	OSTALE NAPOMENE	

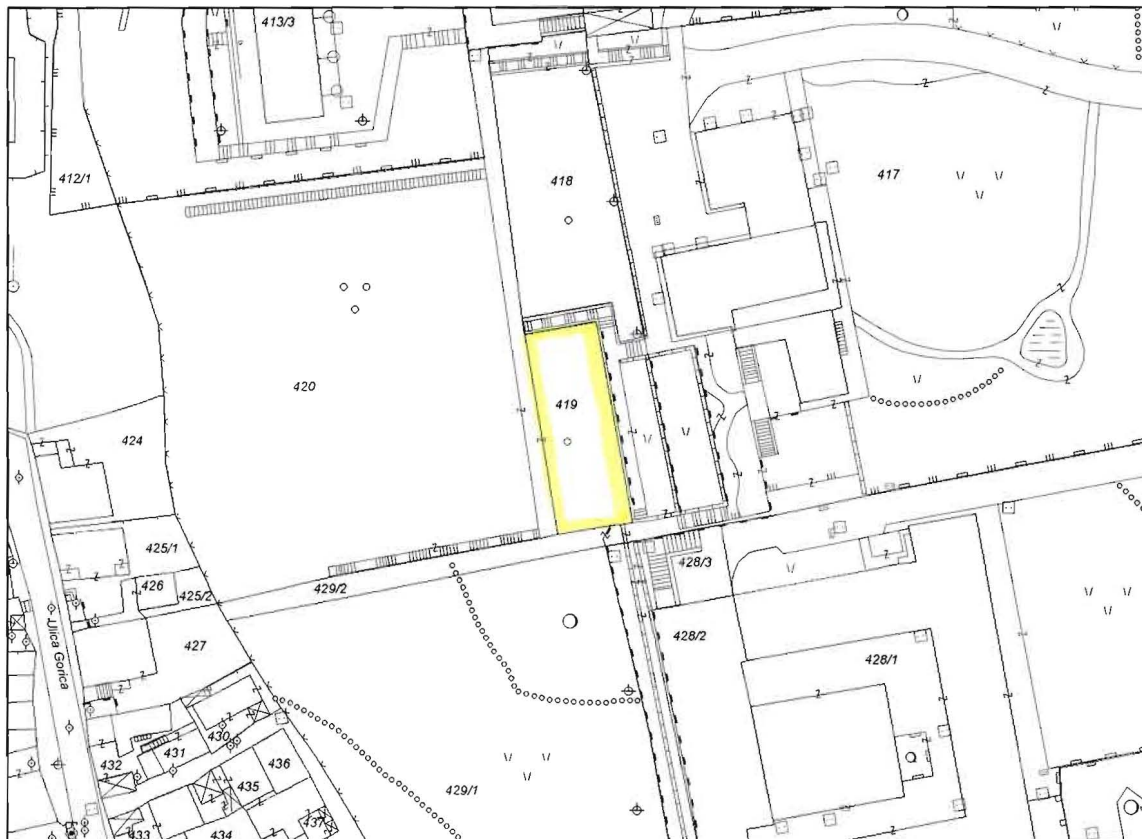
OPĆINA CENTAR SARAJEVO

Služba za upravu za imovinske-pravne poslove,
geodetske poslove i katastar nekretnina

Katastarska općina: Sarajevo VII

Broj plana: SA 128,

KOPIJA KATASTARSKOG PLANA
Razmjera 1:1000



Naknada po Tarifnom broju 11. Privremene Odluke o naknadama za korištenje podataka premjera katastra (Sl. novine Federacije BiH br. 69/05) od 14.12.2005 god., u iznosu od _____ KM, uplaćena i zavedena u spisku porudžbina pod rednim brojem _____ 2008.god.

Katastarski podaci:

P.L.	Parcela	Naziv	Kultura	m2	Posjednik	Adresa	Posjed
480	419	KLUB POSLANIKA	Vocnjak (1)	265	BOSNA I HERCEGOVINA	SARAJEVO M.TITA	1/1

Grunтовni podaci:

Stari premjer: K.Č. DIO 91, K.O. SARAJEVO LIV

Sarajevo, 24.08.2009

Izradio:



M.P.

Pom. Općinskog Načelnika
Konjičanin Damir dipl.pravnik

ORGAN KOJI VODI JAVNU EVIDENCIJU (naziv, sjedište, kontakt-podaci, ovlašteno službeno lice):

OPĆINA CENTAR SARAJEVO, SLUŽBA ZA UPRAVU ZA IMOVINSKO PRAVNE POSLOVE GEODETSKE
POSLOVE I KATASTAR NEKRETNINA, MISIRBINA BR.1, Tel. 562407, MUJAN AMIR, dipl.ing.geod.

Rbr.	PODACI O NEKRETNINAMA (prema posljednjem stanju u katastru)	
1.	NAZIV POLITIČKE OPŠTINE / OPĆINE	OPĆINA CENTAR SARAJEVO
2.	NAZIV KATASTARSKE OPŠTINE / OPĆINE	K.O. VII
3.	BROJ POSJEDOVNOG LISTA	480
4.	BROJ KATASTARSKE PARCELE (stari i novi premjer)	K.Č. DIO 91 S.P. / K.Č. 419 U.P.
5.	OZNAKA PARCELE	KLUB POSLANIKA
6.	POVRŠINA PARCELE	265 m ²
7.	PODACI O POSJEDNIKU (i dio posjeda)	BIH
8.	OSTALE NAPOMENE	

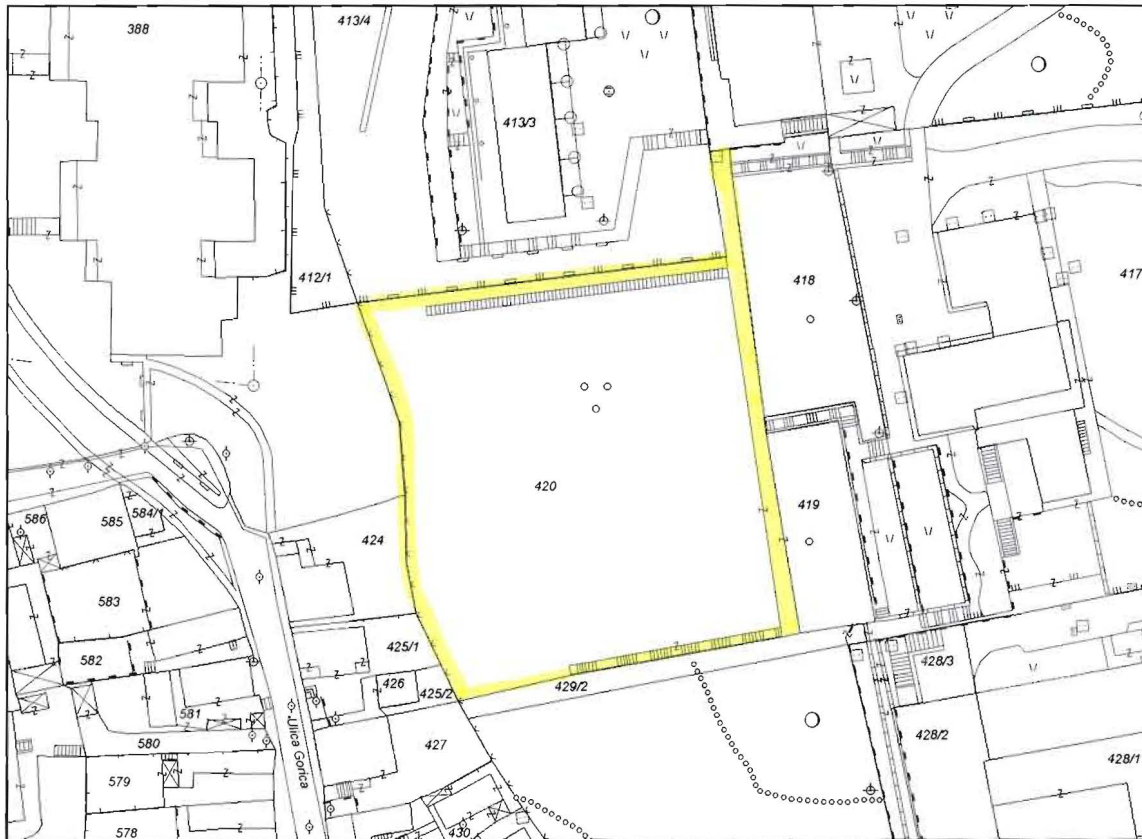
OPĆINA CENTAR SARAJEVO

Služba za upravu za imovinske-pravne poslove,
geodetske poslove i katastar nekretnina

Katastarska općina: Sarajevo VII

Broj plana: SA 128,

KOPIJA KATASTARSKOG PLANA
Razmjera 1:1000



Naknada po Tarifnom broju 11. Privremene Odluke o naknadama za korištenje podataka premjera katastra (Sl. novine Federacije BiH br. 69/05) od 14.12.2005 god., u iznosu od _____ KM, uplaćena i zavedena u spisku porudžbina pod rednim brojem _____ 2008.god.

Katastarski podaci:

P.L.	Parcela	Naziv	Kultura	m2	Posjednik	Adresa	Posjed
480	420	KLUB POSLANIKA	Vocnjak (1)	2552	BOSNA I HERCEGOVINA	SARAJEVO M.TIĆA	1/1

Gruntovni podaci:

Stari premjer: K.Č. DIO 91 K.O. SARAJEVO LIV

Sarajevo, 24.08.2009

Izradio:



M.P.

Pom. Općinskog Načelnika
Konjičanin Damir dipl.pravnik

ORGAN KOJI VODI JAVNU EVIDENCIJU (naziv, sjedište, kontakt-podaci, ovlašteno službeno lice):

OPĆINA CENTAR SARAJEVO, SLUŽBA ZA UPRAVU ZA IMOVINSKO PRAVNE POSLOVE GEODETSKE...
POSLOVE I KATASTAR NEKRETNINA, MISIRBINA BR.1, Tel. 562407, MUJAN AMIR dipl.ing.geod....

Rbr.	PODACI O NEKRETNINAMA (prema posljednjem stanju u katastru)	
1.	NAZIV POLITIČKE OPŠTINE / OPĆINE	OPĆINA CENTAR SARAJEVO
2.	NAZIV KATASTARSKE OPŠTINE / OPĆINE	K.O. VII
3.	BROJ POSJEDOVNOG LISTA	480
4.	BROJ KATASTARSKE PARCELE (stari i novi premjer)	K.Č. DIO 91 S.P. / K.Č. 420 N.P.
5.	OZNAKA PARCELE	KLUB POSLANIKA
6.	POVRŠINA PARCELE	2552 m ²
7.	PODACI O POSJEDNIKU (i dio posjeda)	BIH
8.	OSTALE NAPOMENE	

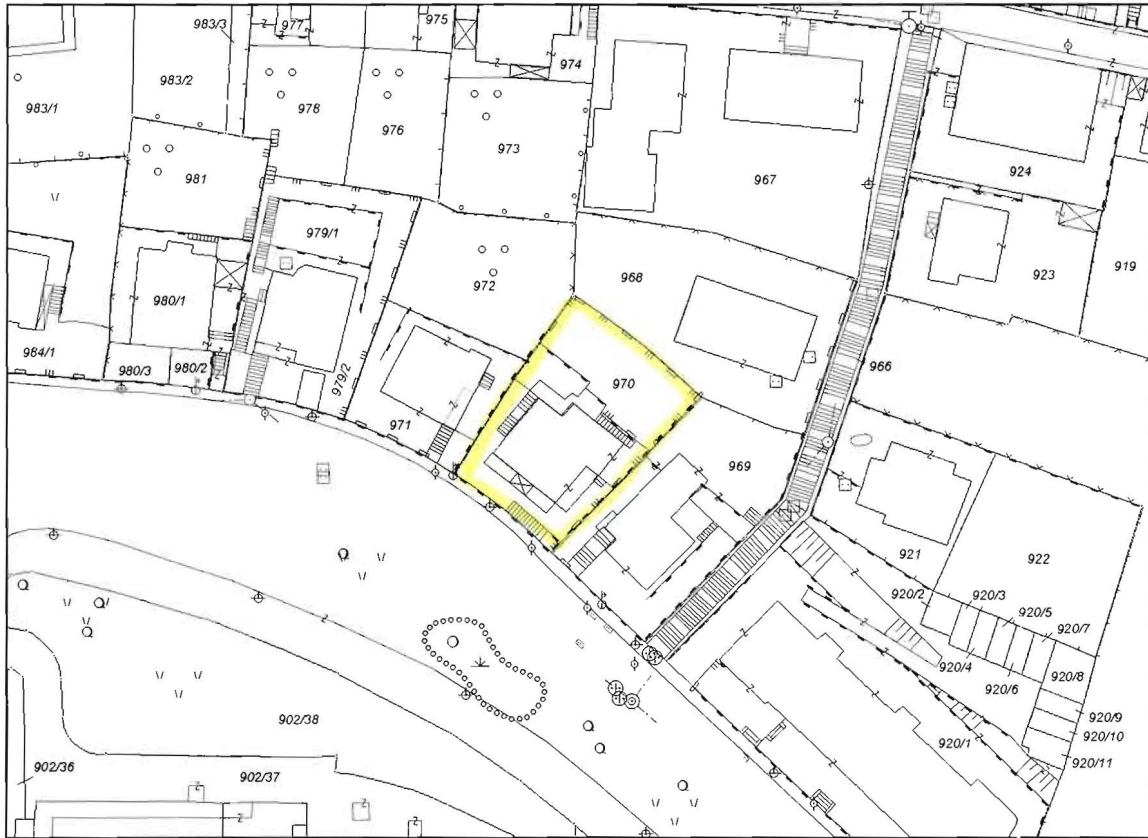
OPĆINA CENTAR SARAJEVO

Služba za upravu za imovinske-pravne poslove,
geodetske poslove i katastar nekretnina

Katastarska općina: Sarajevo VII

Broj plana: SA 146,

KOPIJA KATASTARSKOG PLANA
Razmjera 1:1000



Naknada po Tarifnom broju 11. Privremene Odluke o naknadama za korištenje podataka prema jera katastra (Sl. novine Federacije BiH br. 69/05) od 14.12.2005 god., u iznosu od _____ KM, uplaćena i zavedena u spisku porudžbina pod rednim brojem _____ 2008.god.

Katastarski podaci:

P.L.	Parcela	Naziv	Kultura	m2	Posjednik	Adresa	Posjed
480	970	UL KRANJČEVIĆA	Kuća i zgrada Dvoriste	132 415	BOSNA I HERCEGOVINA	SARAJEVO M.TIĆA	1/1

Gruntovni podaci:

Stari premjer: K.Č. 879 K.O. SARAJEVO L/IV

Sarajevo, 24.08.2009

Izradio:



M.P.

Pom. Općinskog Načelnika
Konjičanin Damir dipl.pravnik

ORGAN KOJI VODI JAVNU EVIDENCIJU (naziv, sjedište, kontakt-podaci, ovlašteno službeno lice):

OPĆINA CENTAR SARAJEVO, SLUŽBA ZA UPRAVU ZA IMOVINSKO PRAVNE POSLOVE GEODETSKE
POSLOVE I KATASTAR NEKRETNINA, MIS IRBINA BR.1, Tel. 562407, MUJAN AMIR dipl.ing.geod.

Rbr.	PODACI O NEKRETNINAMA (prema posljednjem stanju u katastru)	
1.	NAZIV POLITIČKE OPŠTINE / OPĆINE	OPĆINA CENTAR SARAJEVO
2.	NAZIV KATASTARSKE OPŠTINE / OPĆINE	K.O. VII
3.	BROJ POSJEDOVNOG LISTA	480
4.	BROJ KATASTARSKE PARCELE (stari i novi premjer)	K.Č. 879 S.P. / K.Č. 970 H.P.
5.	OZNAKA PARCELE	UL. KRANJČEVIĆA
6.	POVRŠINA PARCELE	547 m ²
7.	PODACI O POSJEDNIKU (i dio posjeda)	BIH
8.	OSTALE NAPOMENE	

broj zemljišta 19-91479

Politička općina/opština: **SARAJEVO**
 Katastarska općina/opština: **SP_SARAJEVO - MAHALA LIV**

NAR i RZ broj: _____

ZK uložak: **882**

Zemljišnoknjižni izvadak

A

Popisni list

Rbr	Broj zemljišta (parcele)	OZNAKA NEKRETNINA	Površina			Primjedba
			ha	a	m²	
1.	91 ✓	VOČNJAK; VOČNJAK	---	37	37	Preuzeto dana 18.06.2008.god. iz KO Sarajevo-Mahala LIV/660.
2.	674 ✓	KUĆA I DVORIŠTE; KUĆA I DVORIŠTE	---	49	01	Preuzeto dana 18.06.2008.god. iz KO Sarajevo-Mahala LIV/660.
3.	1321	VOČNJAK; VOČNJAK	---	06	93	Preuzeto dana 18.06.2008.god. iz KO Sarajevo-Mahala LIV/660.

B

Vlasnički list


Rbr	UPISI	Primjedba
1.	Udio: 1/1 Tip: DRŽAVNO VLASNIŠTVO DRŽAVNO VLASNIŠTVO, Adresa: ; JMB: null Pr.09.09.1964.god Dn.br:4803/64 Prema stanju vlasničkog lista Z.K.ul.br.LIV/107: Pr.14.10.1948.god Dn:1805/48 Na osnovu rješenja GNO Sarajevo od 28.9.48. br.84129, zemljište opisano u A I listu uknjiženo je kao: DRŽAVNO VLASNIŠTVO.	Preuzeto dana 18.06.2008.god. iz KO Sarajevo-Mahala LIV/660.
2.	Udio: / Tip: DRŽAVNO VLASNIŠTVO SOCIJALISTIČKA REPUBLIKA BOSNA I HERCEGOVINA, Adresa: ; ✓ JMB: null Pr.17.09.1966.god Dn.br:4436/66 Na osnovu prijedloga Direkcije zajedničkih službi republičkih državnih organa od 17.09.66.god br. 02-1067-1/66, upisan je nosilac prava raspolaganja na nekretnine opisane u A I listu.	Preuzeto dana 18.06.2008.god. iz KO Sarajevo-Mahala LIV/660.

C

Teretni list

Rbr	UPISI	Iznos (KM)	Primjedba
-----	-------	------------	-----------

Nema tereta.



Potpis referenta



SUD / ORGAN KOJI VODI JAVNU EVIDENCIJU (naziv, sjedište, kontakt-podaci, ovlašteno službeno lice):OPĆINSKI SUD SARAJEVO

Rbr.	PODACI O NEKRETNINAMA	31.12.1991.	18.03.2005.	Trenutno stanje
1.	NAZIV POLITIČKE OPŠTINE / OPĆINE	SARAJEVO	SARAJEVO	SARAJEVO
2.	NAZIV KATASTARSKE OPŠTINE / OPĆINE	MAHALA LIV	MAHALA LIV	MAHALA LIV
3.	BROJ ZEMLJIŠNO-KNJIŽNOG ULOŠKA	882	882	882
4.	OZNAKA NEKRETNINA (opis i površina)	VOĆNJAK 37 37 m2 KUĆA I DVORIŠTE 49 01 m2	VOĆNJAK 37 37 m2 KUĆA I DVORIŠTE 49 01 m2	VOĆNJAK 37 37 m2 KUĆA I DVORIŠTE 49 01 m2
5.	BROJ ZEMLJIŠTA (stari i novi broj parcele)	91-674	91-674	91-674
6.	VRSTA / OBLIK IMOVINE / SVOJINE	DRŽAVNO VLASNIŠTVO	DRŽAVNO VLASNIŠTVO	DRŽAVNO VLASNIŠTVO
7.	NOSILAC PRAVA VLASNIŠTVA			
8.	NOSILAC PRAVA RASPOLAGANJA	SR BIH	SR BIH	SR BIH
9.	NOSILAC PRAVA UPRAVLJANJA			
10.	NOSILAC PRAVA KORIŠTENJA			
11.	NOSILAC NEKOG DRUGOG STVARNOG PRAVA			
12.	TERETI I OGRANIČENJA			
13.	OSTALE NAPOMENE			

Politička općina/opština: **SARAJEVO**
 Katastarska općina/opština: **SP_SARAJEVO - MAHALA LIV**

NAR i RZ broj: _____

ZK uložak: **240**

Zemljišnoknjižni izvadak

A

Popisni list

Rbr	Broj zemljišta (parcele)	OZNAKA NEKRETNINA	Površina			Primjedba
			ha	a	m ²	
1.	99	put; PUT	----	06	53	Preuzeto dana 12.06.2008. god. iz ZK ul.107 KO Sarajevo-Mahala LIV.
2.	100	kuća sa okućištem i dvorištem kbr.90 u Koševi; KUĆA,KUĆIŠTE I DVORIŠTE	----	49	55	Preuzeto dana 12.06.2008. god. iz ZK ul.107 KO Sarajevo-Mahala LIV.
3.	394	baraka; BARAKA	----	04	47	Preuzeto dana 12.06.2008. god. iz ZK ul.107 KO Sarajevo-Mahala LIV.
4.	1314	ulica Đure Đakovića; ULICA	----	04	10	Preuzeto dana 12.06.2008. god. iz ZK ul.107 KO Sarajevo-Mahala LIV.
5.	97	voćnjak; VOĆNJAK	----	30	42	Preuzeto dana 12.06.2008. god. iz ZK ul.107 KO Sarajevo-Mahala LIV.
6.	2160	voćnjak; VOĆNJAK	----	06	56	Preuzeto dana 12.06.2008. god. iz ZK ul.107 KO Sarajevo-Mahala LIV.
7.	720	pašnjak; PAŠNJAK	----	02	79	Preuzeto dana 12.06.2008. god. iz ZK ul.107 KO Sarajevo-Mahala LIV.
8.	2485	pašnjak; PAŠNJAK	----	00	20	Preuzeto dana 12.06.2008. god. iz ZK ul.107 KO Sarajevo-Mahala LIV.
9.	2713	kućište i dvorište Koševo; KUĆIŠTE I DVORIŠTE	----	06	00	Preuzeto dana 12.06.2008. god. iz ZK ul.107 KO Sarajevo-Mahala LIV.

B

Vlasnički list

Rbr	UPISI	Primjedba
-----	-------	-----------



1.	Udio: 1/1 Tip:DRŽAVNO VLASNIŠTVO DRŽAVNO VLASNIŠTVO, Adresa: ; JMB: null Pr.14.10.1948. Dn:1805/48 Na osnovu rješenja GNO Sarajevo od 28.9.48. br.84129, zemljište opisano u A I listu uknjiženo je kao: DRŽAVNO VLASNIŠTVO.	Preuzeto dana 12.06.2008. god. iz ZK ul.107 KO Sarajevo- Mahala LIV.
2.	Udio: / Tip:DRŽAVNO VLASNIŠTVO OPŠTINA CENTAR SARAJEVO, Adresa: ; JMB: null Pr.13.04.73. Dn:1690/73 Na osnovu rješenja SO Centar Sarajevo od 15.12.72. br.03/I-463-115/8, upisan je nosilac prava raspolaganja na nekretnine u A listu.	Preuzeto dana 12.06.2008. god. iz ZK ul.107 KO Sarajevo- Mahala LIV.
3.	Udio: / Tip:DRŽAVNO VLASNIŠTVO ZABILJEŽBA, Adresa: ; JMB: null Pr.29.3.2004. Dn:3327/04 Zabilježeno je da je prijedlog Građanske demokratske stranke BIH za upis dograđenog djela objekta na kč.2713 - odbijen!	Preuzeto dana 12.06.2008. god. iz ZK ul.107 KO Sarajevo- Mahala LIV.

C Teretni list

Rbr	UPISI	Iznos (KM)	Primjedba
	Nema tereta.		

Potpis referenta:



Općinski Sud u Sarajevu, ZK ured/kancelarija, Senoina 1, 71000 Sarajevo, Tel.: +387 33 207 094

* Zvezdica pored broja parcele/interne oznake znači da je plombirana, tj. postoji zahtjev/-i vezan za tu parcelu.

Strana 2 od 2

SUD / ORGAN KOJI VODI JAVNU EVIDENCIJU (naziv, sjedište, kontakt-podaci, ovlašteno službeno lice):OPĆINSKI SUD SARAJEVO

Rbr.	PODACI O NEKRETNINAMA	31.12.1991.	18.03.2005.	Trenutno stanje
1.	NAZIV POLITIČKE OPŠTINE / OPĆINE	SARAJEVO	SARAJEVO	SARAJEVO
2.	NAZIV KATASTARSKE OPŠTINE / OPĆINE	MAHALA LIV	MAHALA LIV	MAHALA LIV
3.	BROJ ZEMLJIŠNO-KNJIŽNOG ULOŠKA	240	240	240
4.	OZNAKA NEKRETNINA (opis i površina)	KUĆA KUĆIŠTE I DVORIŠTE 49 55 m2	KUĆA KUĆIŠTE I DVORIŠTE 49 55 m2	KUĆA KUĆIŠTE I DVORIŠTE 49 55 m2
5.	BROJ ZEMLJIŠTA (stari i novi broj parcele)	100	100	100
6.	VRSTA / OBLIK IMOVINE / SVOJINE	DRŽAVNO VLASNIŠTVO	DRŽAVNO VLASNIŠTVO	DRŽAVNO VLASNIŠTVO
7.	NOSILAC PRAVA VLASNIŠTVA			
8.	NOSILAC PRAVA RASPOLAGANJA	OPŠTINA CENTAR	OPŠTINA CENTAR	OPŠTINA CENTAR
9.	NOSILAC PRAVA UPRAVLJANJA			
10.	NOSILAC PRAVA KORIŠTENJA			
11.	NOSILAC NEKOG DRUGOG STVARNOG PRAVA			
12.	TERETI I OGRANIČENJA			
13.	OSTALE NAPOMENE			

Politička općina/opština: **SARAJEVO**
Katastarska općina/opština: **SP_SARAJEVO - MAHALA LIV**

NAR i RZ broj: _____

ZK uložak: **559**

Zemljišnoknjižni izvadak

A

Popisni list

Rbr	Broj zemljišta (parcele)	OZNAKA NEKRETNINA	Površina			Primjedba
			ha	a	m ²	
1.	385	LONČARKSA RADIONICA; RADIONICA ---- 02 08	----	02	08	Preuzeto dana 17.6.2008.god. iz ZK.ul.90 KO Sarajevo- Mahala LIV.
2.	386	LONČARKSA MAGAZA; MAGAZA ---- 02 67	----	02	67	Preuzeto dana 17.6.2008.god. iz ZK.ul.90 KO Sarajevo- Mahala LIV.
3.	387 ✓	PARK UL. Đ. ĐAKOVIĆA; PARK ---- 24 39	----	24	39	Preuzeto dana 17.6.2008.god. iz ZK.ul.90 KO Sarajevo- Mahala LIV.
4.	397	KUHINJA; KUHINJA ---- 00 49	----	00	49	Preuzeto dana 17.6.2008.god. iz ZK.ul.90 KO Sarajevo- Mahala LIV.
5.	460	GRADILIŠTE; GRADILISTE ---- 05 37	----	05	37	Preuzeto dana 17.6.2008.god. iz ZK.ul.90 KO Sarajevo- Mahala LIV.
6.	461	MLIN ZA GLAZURU I RADIONA; MLIN ---- 00 73	----	00	73	Preuzeto dana 17.6.2008.god. iz ZK.ul.90 KO Sarajevo- Mahala LIV.
7.	683	VRT; VRT ---- 04 01	----	04	01	Preuzeto dana 17.6.2008.god. iz ZK.ul.90 KO Sarajevo- Mahala LIV.
8.	1319 ✓	DVORIŠTE; DVORIŠTE ---- 00 80	----	00	80	Preuzeto dana 17.6.2008.god. iz ZK.ul.90 KO Sarajevo- Mahala LIV.
9.	1320 ✓	DVORIŠTE Đ. ĐAKOVIĆA; DVORIŠTE ---- 04 30	----	04	30	Preuzeto dana 17.6.2008.god. iz ZK.ul.90 KO Sarajevo- Mahala LIV.
10.	1797	GRADILIŠTE; GRADILISTE ---- 03 95	----	03	95	Preuzeto dana 17.6.2008.god. iz ZK.ul.90 KO Sarajevo- Mahala LIV.



11.	1798	GRADILIŠTE ALIPAŠINA; GRADILISTE	----	02	00	02	00	Preuzeto dana 17.6.2008.god. iz ZK.ul.90 KO Sarajevo- Mahala LIV.
12.	465	GRADILIŠTE ALI PAŠINA; GRADILISTE	----	00	85	00	85	Preuzeto dana 17.6.2008.god. iz ZK.ul.90 KO Sarajevo- Mahala LIV.
13.	401	GRADILIŠTE ALI PAŠINA; GRADILISTE	----	23	75	23	75	Preuzeto dana 17.6.2008.god. iz ZK.ul.90 KO Sarajevo- Mahala LIV.
14.	105	GRADILIŠTE UL. ALIPAŠINA; GRADILISTE	----	00	16	00	16	Preuzeto dana 17.6.2008.god. iz ZK.ul.90 KO Sarajevo- Mahala LIV.
15.	2689	GUVNO ZA CIGLU; GUVNO	----	00	88	00	88	Preuzeto dana 17.6.2008.god. iz ZK.ul.90 KO Sarajevo- Mahala LIV.
16.	101	GRADILIŠTE; GRADILISTE	----	90	29	90	29	Preuzeto dana 17.6.2008.god. iz ZK.ul.90 KO Sarajevo- Mahala LIV.
17.	107	GRADILIŠTE; GRADILISTE	----	02	61	02	61	Preuzeto dana 17.6.2008.god. iz ZK.ul.90 KO Sarajevo- Mahala LIV.


B Vlasnički list

Rbr	U P I S I	Primjedba
1.	Udio: 1/1 Tip:DRŽAVNO VLASNIŠTVO DRŽAVNO VLASNIŠTVO, Adresa: ; JMB: null Pr. 14.10.1948. Dn.1805/48 Na osnovu rješenja GNO Sarajevo od 28.9.1948. br:84129/48, nekretnine u A I listu uknjižene su kao: DRŽAVNO VLASNIŠTVO.	Preuzeto dana 17.6.2008.god. iz ZK.ul.90 KO Sarajevo- Mahala LIV.
2.	Udio: / Tip:DRŽAVNO VLASNIŠTVO GRADSKA CIGLANA SARAJEVO, Adresa: ; JMB: null Pr. 24.1.1949. Dn.106/49 Upisan je nosilac prava raspolaganja na nekretnine u A I listu.	Preuzeto dana 17.6.2008.god. iz ZK.ul.90 KO Sarajevo- Mahala LIV.

C Teretni list

Rbr	U P I S I	Iznos (KM)	Primjedba
	Nema tereta.		

Potpis referenta:



SUD / ORGAN KOJI VODI JAVNU EVIDENCIJU (naziv, sjedište, kontakt-podaci, ovlašteno službeno lice):OPĆINSKI SUD SARAJEVO

Rbr.	PODACI O NEKRETNINAMA	31.12.1991.	18.03.2005.	Trenutno stanje
1.	NAZIV POLITIČKE OPŠTINE / OPĆINE	SARAJEVO	SARAJEVO	SARAJEVO
2.	NAZIV KATASTARSKE OPŠTINE / OPĆINE	MAHALA LIV	MAHALA LIV	MAHALA LIV
3.	BROJ ZEMLJIŠNO-KNJIŽNOG ULOŠKA	559	559	559
4.	OZNAKA NEKRETNINA (opis i površina)	PARK 24 39 m2	PARK 24 39 m2	PARK 24 39 m2
5.	BROJ ZEMLJIŠTA (stari i novi broj parcele)	387	387	387
6.	VRSTA / OBLIK IMOVINE / SVOJINE	DRŽAVNO VLASNIŠTVO	DRŽAVNO VLASNIŠTVO	DRŽAVNO VLASNIŠTVO
7.	NOSILAC PRAVA VLASNIŠTVA			
8.	NOSILAC PRAVA RASPOLAGANJA	GRAD.CIGLANA	GRAD.CIGLANA	GRAD.CIGLANA
9.	NOSILAC PRAVA UPRAVLJANJA			
10.	NOSILAC PRAVA KORIŠTENJA			
11.	NOSILAC NEKOG DRUGOG STVARNOG PRAVA			
12.	TERETI I OGRANIČENJA			
13.	OSTALE NAPOMENE			

Urednik: T. 9. 61481

Politička općina/opština: **SARAJEVO**
Katastarska općina/opština: **SP_SARAJEVO - MAHALA LIV**

NAR i RZ broj: _____
ZK uložak: **411**

Zemljišnoknjižni izvadak

A

Popisni list

Rbr	Broj zemljišta (parcele)	OZNAKA NEKRETNINA	Površina			Primjedba
			ha	a	m ²	
1.	879	I dvorište i kućište II kuća sagrađena na kč. br. 879; KUĆIŠTE I DVORIŠTE ----- 05 43	----	05	43	Preuzeto dana 16.06.2008.god iz zk.ul. 416 KO Sarajevo - Mahala LIV.

B

Vlasnički list

Rbr	UPISI	Primjedba
1.	Udio: 1/1 Tip:DRŽAVNO VLASNIŠTVO DRŽAVNO VLASNIŠTVO, Adresa: ; JMB: null Pr: 15.6.1962 DN:br: 3242/62 Na osnovu rješenja Narodnog odbora opštine centar - Sarajevo od 7.6.1962 br: kom 677/60, zemljište opisano u A I listu uknjiženo je kao: DRŽAVNO VLASNIŠTVO.	Preuzeto dana 16.06.2008.god iz zk.ul. 416 KO Sarajevo - Mahala LIV.
2.	Udio: 1/1 Tip:DRŽAVNO VLASNIŠTVO DRŽAVNO VLASNIŠTVO, Adresa: ; JMB: null Pr.11.11.70 DN: 6479/70 Na osnovu kupoprodajnog ugovora od 25.4.70 zgrade u A II listu uknjižena je kao: DRŽAVNO VLASNIŠTVO.	Preuzeto dana 16.06.2008.god iz zk.ul. 416 KO Sarajevo - Mahala LIV.
3.	Udio: / Tip:DRŽAVNO VLASNIŠTVO SOCIJALISTIČKA REPUBLIKA BOSNA I HERCEGOVINA, Adresa: ; JMB: null Pr.11.11.70 DN: 6479/70 Na osnovu kupoprodajnog ugovora od 25.4.70, upisan je nosilac prava raspolaganja na nekretnine opisane u A II listu.	Preuzeto dana 16.06.2008.god iz zk.ul.416 KO Sarajevo - Mahala LIV.

C

Teretni list

Rbr	UPISI	Iznos (KM)	Primjedba
-----	-------	------------	-----------

1.	Pr. 15.6.1962 DN:br: 3242/62 Na osnovu člana 37. Zakona o nacionalizaciji najamnih zgrada i građevinskog zemljišta u A listu pod I (zemljišta pod zgradom i zemljišta koje služi za redovnu upotrebu) uknjiženo je pravo korištenja u korist: Sopstvenika zgrade kao zemljišnoknjižno tijelo II dok na tom zemljištu postoji zgrada.		
----	--	--	--

Potpis referenta



Opcinski Sud u Sarajevu, ZK ured/kancelarija, Senoina 1, 71000 Sarajevo, Tel.: +387 33 207 094

* Zvezdica pored broja parcele/interne oznake znači da je plombirana, tj. postoji zahtjev/-i vezan za tu parcelu.

SUD / ORGAN KOJI VODI JAVNU EVIDENCIJU (naziv, sjedište, kontakt-podaci, ovlašteno službeno lice):OPĆINSKI SUD SARAJEVO

Rbr.	PODACI O NEKRETNINAMA	31.12.1991.	18.03.2005.	Trenutno stanje
1.	NAZIV POLITIČKE OPŠTINE / OPĆINE	SARAJEVO	SARAJEVO	SARAJEVO
2.	NAZIV KATASTARSKE OPŠTINE / OPĆINE	MAHALA LIV	MAHALA LIV	MAHALA LIV
3.	BROJ ZEMLJIŠNO-KNJIŽNOG ULOŠKA	411	411	411
4.	OZNAKA NEKRETNINA (opis i površina)	KUĆA I DVORIŠTE 05 43m ²	KUĆA I DVORIŠTE 05 43m ²	KUĆA I DVORIŠTE 05 43m ²
5.	BROJ ZEMLJIŠTA (stari i novi broj parcele)	879	879	879
6.	VRSTA / OBLIK IMOVINE / SVOJINE	DRŽAVNO VLASNIŠTVO	DRŽAVNO VLASNIŠTVO	DRŽAVNO VLASNIŠTVO
7.	NOSILAC PRAVA VLASNIŠTVA			
8.	NOSILAC PRAVA RASPOLAGANJA	SR BIH	SR BIH	SR BIH
9.	NOSILAC PRAVA UPRAVLJANJA			
10.	NOSILAC PRAVA KORIŠTENJA			
11.	NOSILAC NEKOG DRUGOG STVARNOG PRAVA			
12.	TERETI I OGRANIČENJA	PRAVO KORIŠTENJA SOPST.ZGRADE	PRAVO KORIŠTENJA SOPST.ZGRADE	PRAVO KORIŠTENJA SOPST.ZGRADE
13.	OSTALE NAPOMENE			