

11.

BOSNA I HERCEGOVINA  
FEDERACIJA BOSNA I HERCEGOVINA  
KANTON SARAJEVO  
OPĆINA CENTAR SARAJEVO  
Služba za upravu za imovinsko-pravne pos  
geodetske poslove i katastar nekretnina  
Broj:05-30-109  
Datum: 28.09.2009. godine

PREPIS POSJEDOVNOG LISTA 621/08

Katastarski srez: Sarajevo  
Katastarska općina: Centar Saraj. VII

Strana: 1

Katastar. broj		Prezime i ime i adresa korisnika	Dio posjeda SV		Sp.prom/god	Mjesto stan.
14622		REPUBLIČKI ORGANI UPRAVE SR BIH SARAJEVO VOJ.PUTNIKA 3A	1/1	D	2/1977	450 046

Parcela	Naziv	Naziv	Površina	Katastarski	Prin.	Spisak
Dio Osnov Pbr. Pln.Skc. Parcele	Parcele	Kulture	Kl. ha a m2	Prihod	pl.Sek.	pr/g
1061 ✓	8 439 UL.K.HERMANA	Dvorište	6 69		1	7/95
1062 ✓	8 439 UL.VRBANJA	Dvorište	4 46		1	7/95
1063 ✓	9 439 UL.VRBANJA	Zgrada dvorišt	18		1	7/95
1064 ✓	8 439 UL.M.FADILPAŠIĆA	Zgrada dvorišt	45		1	7/95
1084 ✓	9 439 UL.M.FADILPAŠIĆA	Dvorište	19 36		1	7/95
1086 ✓ 2	7 262 MARIJIN DVOR	Park	56 91		1	17/80
1086 ✓ 3	7 262 MARIJIN DVOR	Dvorište	21 04		1	6/82
1086 ✓ 4	7 262 PARK	Park	11 95		2	1/78
1086 ✓ 5	9 434 MARIJIN DVOR	Park	11 45		1	40/05
1086 ✓ 6	7 262 MARIJIN DVOR	Park	24		1	17/80
Ukupno:			1 32 73			

12 CRK UNIJETI SAV PL. 627

POM.OPĆINSKOG NAČELNIKA

M.P.

Konjičanin Damir dipl.pravnik



*[Handwritten signature in blue ink]*

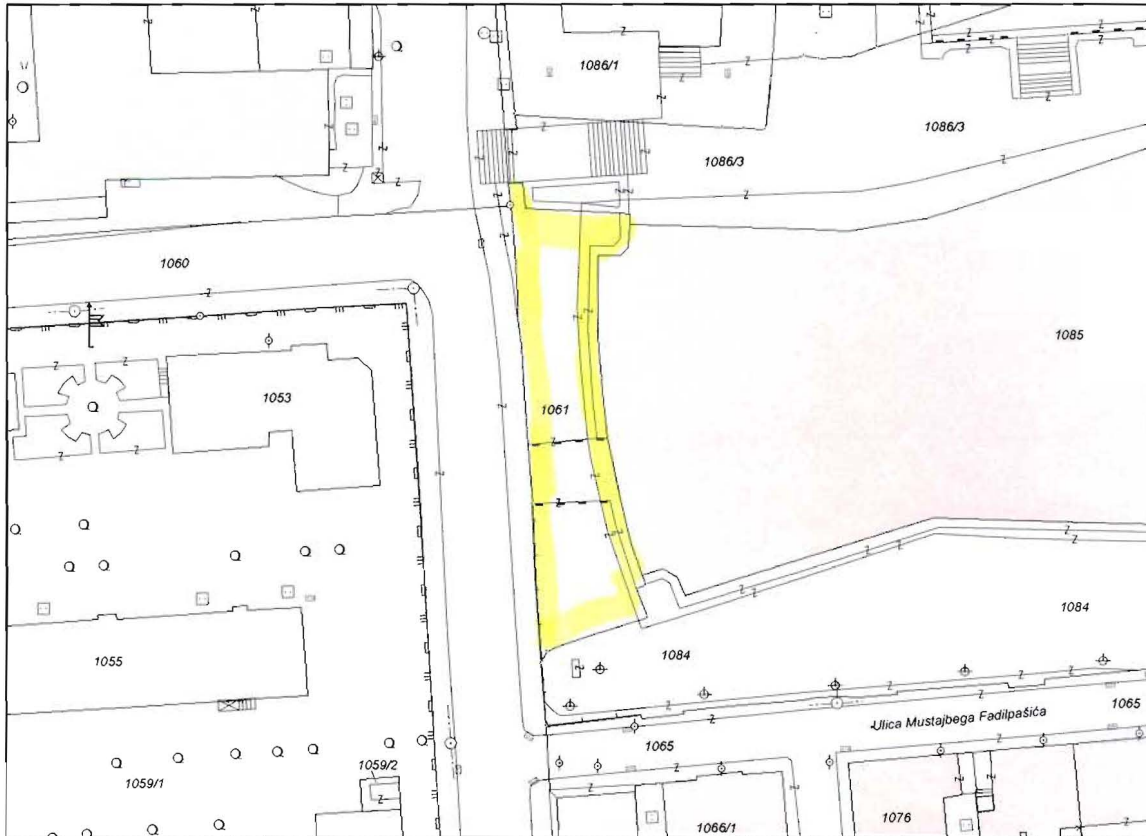
**OPĆINA CENTAR SARAJEVO**

Služba za upravu za imovinske-pravne poslove,  
geodetske poslove i katastar nekretnina

Katastarska općina: Sarajevo VII

Broj plana: SA 165,

**KOPIJA KATASTARSKOG PLANA**  
Razmjera 1:1000



Naknada po Tarifnom broju 11. Privremene Odluke o naknadama za korištenje podataka premjera katastra (Sl. novine Federacije BiH br. 69/05) od 14.12.2005 god., u iznosu od \_\_\_\_\_ KM, uplaćena i zavedena u spisku porudžbina pod rednim brojem 05-30-46/2008 god.

**Katastarski podaci:**

P.L.	Parcela	Naziv	Kultura	m2	Posjednik	Adresa	Posjed
621	1061	UL.K.HERMANA	Dvoriste	669	REPUBLIČKI ORGANI UPRAVE SR BIH	SARAJEVO VOJ.PUTNIKA 3A	1/1

**Gruntovni podaci:**

Stari premjer: K.O. 283  
K.O. SARAJEVO LI

Sarajevo, 29.09.2009

Izradio:



M.P.

Pom. Općinskog Načelnika  
Konjičanin Damir dipl.pravnik

ORGAN KOJI VODI JAVNU EVIDENCIJU (naziv, sjedište, kontakt-podaci, ovlašteno službeno lice):

OPĆINA CENTAR SARAJEVO, SLUŽBA ZA UPRAVU ZA IMOVINSKO PRAVNE POSLOVE GEODETSKE  
POSLOVE I KATASTAR NEKRETNINA, MIS IRBINA BR.1, Tel. 562407, MUJAN AMIR, dipl.ing.geod.

Rbr.	PODACI O NEKRETNINAMA (prema posljednjem stanju u katastru)	
1.	NAZIV POLITIČKE OPŠTINE / OPĆINE	OPĆINA CENTAR SARAJEVO
2.	NAZIV KATASTARSKE OPŠTINE / OPĆINE	K.O. SARAJEVO VII
3.	BROJ POSJEDOVNOG LISTA	621
4.	BROJ KATASTARSKE PARCELE (stari i novi premjer)	K.Č. 283 LI S.P. / K.Č. 1061 N.P.
5.	OZNAKA PARCELE	UL. K. HERMANA
6.	POVRŠINA PARCELE	669 m <sup>2</sup>
7.	PODACI O POSJEDNIKU (i dio posjeda)	REPUBLIČKI ORGANI UPRAVE SR BIH
8.	OSTALE NAPOMENE	

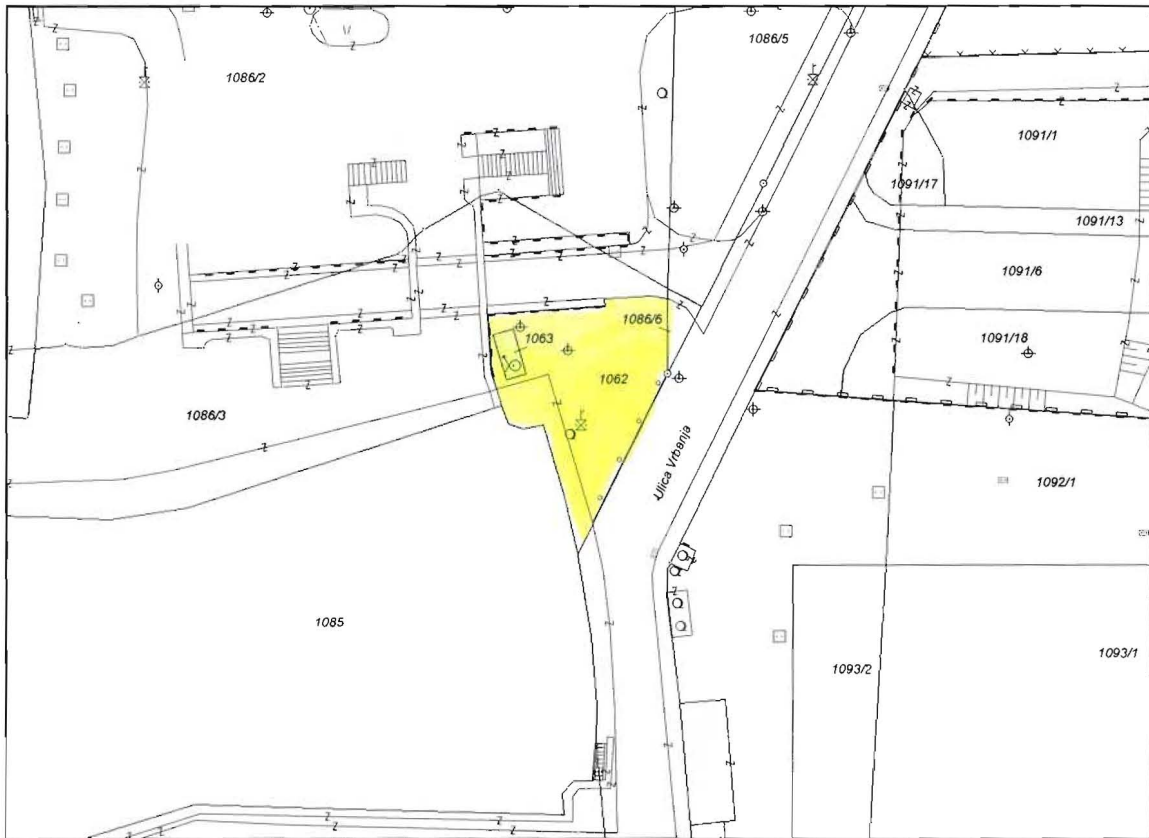
**OPĆINA CENTAR SARAJEVO**

Služba za upravu za imovinske-pravne poslove,  
geodetske poslove i katastar nekretnina

Katastarska općina: Sarajevo VII

Broj plana: SA 165,

**KOPIJA KATASTARSKOG PLANA**  
Razmjera 1:1000



Naknada po Tarifnom broju 11. Privremene Odluke o naknadama za korištenje podataka premjera katastra (Sl. novine Federacije BiH br. 69/05) od 14.12.2005 god., u iznosu od \_\_\_\_\_ KM, uplaćena i zavedena u spisku porudžbina pod rednim brojem 05-30-46/2008 god.

**Katastarski podaci:**

P.L.	Parcela	Naziv	Kultura	m2	Posjednik	Adresa	Posjed
621	1062	UL.VRBAJNA	Dvoriste	446	REPUBLICKI ORGANI UPRAVE SR BIH	SARAJEVO VOJ.PUTNIKA 3A	1/1

**Gruntovni podaci:**

Stari premjer: K.O. 265 K.O. SARAJEVO LI

Sarajevo, 29.09.2009

Izradio:

M.P.  
Pom. Općinskog Načelnika  
Konjičanin Damir dipl.pravnik

ORGAN KOJI VODI JAVNU EVIDENCIJU (naziv, sjedište, kontakt-podaci, ovlašteno službeno lice):

OPĆINA CENTAR SARAJEVO, SLUŽBA ZA UPRAVU ZA IMOVINSKO PRAVNE POSLOVE GEODETSKE  
POSLOVE I KATASTAR NEKRETNINA, M.Š. IRBINA BR.1, Tel. 562407, MUJAN AMIR, dipl.ing.geod.

Rbr.	PODACI O NEKRETNINAMA (prema posljednjem stanju u katastru)	
1.	NAZIV POLITIČKE OPŠTINE / OPĆINE	OPĆINA CENTAR SARAJEVO
2.	NAZIV KATASTARSKE OPŠTINE / OPĆINE	K.O. SARAJEVO VII
3.	BROJ POSJEDOVNOG LISTA	621
4.	BROJ KATASTARSKE PARCELE (stari i novi premjer)	K.Č. 265 LI S.P. / K.Č. 1062 N.P.
5.	OZNAKA PARCELE	UL. VRBANJA
6.	POVRŠINA PARCELE	446 m <sup>2</sup>
7.	PODACI O POSJEDNIKU (i dio posjeda)	REPUBLIČKI ORGANI UPRAVE SR BIH
8.	OSTALE NAPOMENE	

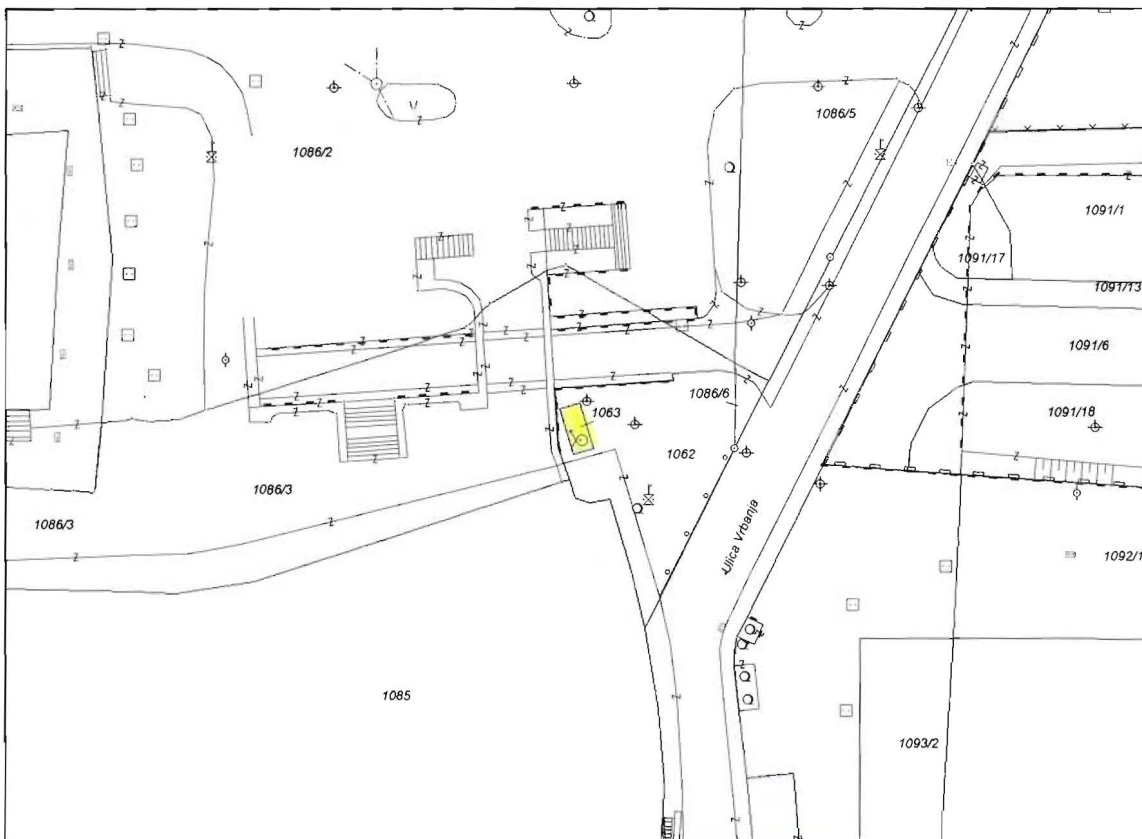
**OPĆINA CENTAR SARAJEVO**

Služba za upravu za imovinske-pravne poslove,  
geodetske poslove i katastar nekretnina

Katastarska općina: Sarajevo VII

Broj plana: SA 166,

**KOPIJA KATASTARSKOG PLANA**  
Razmjera 1:1000



Naknada po Tarifnom broju 11. Privremene Odluke o naknadama za korištenje podataka premjera katastra (Sl. novine Federacije BiH br. 69/05) od 14.12.2005 god., u iznosu od        KM, uplaćena i zavedena u spisku porudžbina pod rednim brojem 21-30+46/2008 god.

**Katastarski podaci:**

P.L.	Parcela	Naziv	Kultura	m2	Posjednik	Adresa	Posjert
621	1063	UL.VRBAJNA	Zgrada dvoriste	18	REPUBLIČKI ORGANI UPRAVE SR BIH	SARAJEVO VOJ.PUTNIKA 3A	1/1

**Gruntovni podaci:**

Stari premjer: K.O. 259 K.O. SARAJEVO LI

Sarajevo, 29.09.2009

Izradio:

M.P.  
Pom. Općinskog Načelnika  
Konjičanin Damir dipl.pravnik

ORGAN KOJI VODI JAVNU EVIDENCIJU (naziv, sjedište, kontakt-podaci, ovlašteno službeno lice):

OPĆINA CENTAR SARAJEVO, SLUŽBA ZA UPRAVU ZA IMOVINSKO PRAVNE POSLOVE GEODETSKE  
POSLOVE I KATASTAR NEKRETNINA, MIS IRBINA BR.1, Tel. 562407, MUJAN AMIR, dipl.ing.geod.

Rbr.	PODACI O NEKRETNINAMA (prema posljednjem stanju u katastru)	
1.	NAZIV POLITIČKE OPŠTINE / OPĆINE	OPĆINA CENTAR SARAJEVO
2.	NAZIV KATASTARSKE OPŠTINE / OPĆINE	K.O. SARAJEVO VII
3.	BROJ POSJEDOVNOG LISTA	621
4.	BROJ KATASTARSKE PARCELE (stari i novi premjer)	K.Č. 259 LI S.P. / K.Č. 1063 N.P.
5.	OZNAKA PARCELE	UL. VRBANJA
6.	POVRŠINA PARCELE	18 m <sup>2</sup>
7.	PODACI O POSJEDNIKU (i dio posjeda)	REPUBLIČKI ORGANI UPRAVE SR. BIH.
8.	OSTALE NAPOMENE	

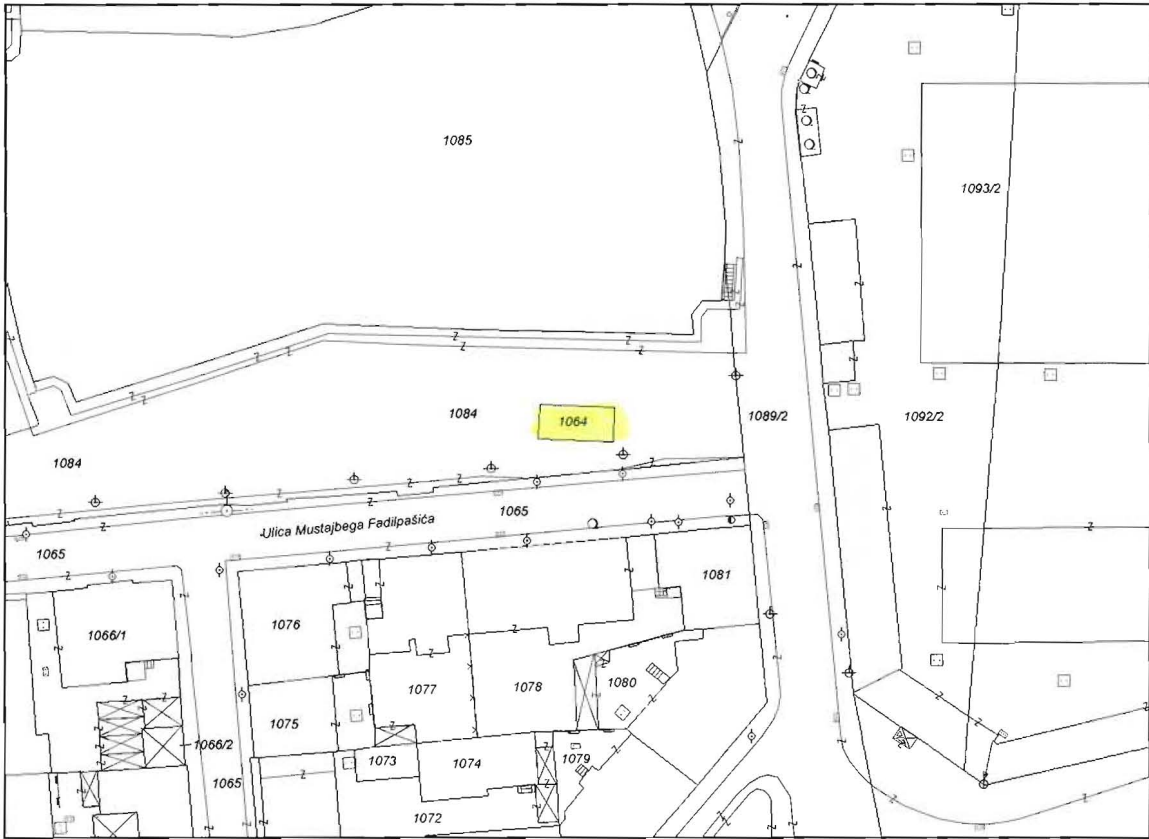
**OPĆINA CENTAR SARAJEVO**

Služba za upravu za imovinske-pravne poslove,  
geodetske poslove i katastar nekretnina

Katastarska općina: Sarajevo VII

Broj plana: SA 165,

**KOPIJA KATASTARSKOG PLANA**  
Razmjera 1:1000



Naknada po Tarifnom broju 11. Privremene Odluke o naknadama za korištenje podataka premjera katastra (Sl. novine Federacije BiH br. 69/05) od 14.12.2005 god., u iznosu od \_\_\_\_\_ KM, uplaćena i zavedena u spisku porudžbina pod rednim brojem OF-30-46/2008 god.

**Katastarski podaci:**

P.L.	Parcela	Naziv	Kultura	m2	Posjednik	Adresa	Posjed.
621	1064	UL.M.FADILPASICA	Zgrada dvoriste	45	REPUBLIČKI ORGANI UPRAVE SR BIH	SARAJEVO VOJ.PUTNIKA 3A	1/1

**Gruntovni podaci:**

Stari premjer: K.Č. 255 K.O. SARAJEVO LI

Sarajevo, 29.09.2009

Izradio:



M.P.  
Pom. Općinskog Načelnika  
Konjičanin Damir dipl.pravnik



ORGAN KOJI VODI JAVNU EVIDENCIJU (naziv, sjedište, kontakt-podaci, ovlašteno službeno lice):

OPĆINA CENTAR SARAJEVO, SLUŽBA ZA UPRAVU ZA IMOVINSKO PRAVNE POSLOVE GEODETSKE  
POSLOVE I KATASTAR NEKRETNINA, M.I.S. IRBINA BR.1, Tel. 562407, MUJAN AMIR, dipl.ing.geod.

Rbr.	PODACI O NEKRETNINAMA (prema posljednjem stanju u katastru)	
1.	NAZIV POLITIČKE OPŠTINE / OPĆINE	OPĆINA CENTAR SARAJEVO
2.	NAZIV KATASTARSKE OPŠTINE / OPĆINE	K.O. SARAJEVO VII
3.	BROJ POSJEDOVNOG LISTA	621
4.	BROJ KATASTARSKE PARCELE (stari i novi premjer)	K.Č. 255 LI SP. / K.Č. 1064 N.P.
5.	OZNAKA PARCELE	UL.M. FADILPAŠIĆA
6.	POVRŠINA PARCELE	45 m <sup>2</sup>
7.	PODACI O POSJEDNIKU (i dio posjeda)	REPUBLIČKI ORGANI UPRAVE SR BIH
8.	OSTALE NAPOMENE	



ORGAN KOJI VODI JAVNU EVIDENCIJU (naziv, sjedište, kontakt-podaci, ovlašteno službeno lice):

OPĆINA CENTAR SARAJEVO, SLUŽBA ZA UPRAVU ZA IMOVINSKO PRAVNE POSLOVE GEODETSKE  
POSLOVE I KATASTAR NEKRETNINA, MIS IRBINA BR.1, Tel. 562407, MUJAN AMIR, dipl.ing.geod.

Rbr.	PODACI O NEKRETNINAMA (prema posljednjem stanju u katastru)	
1.	NAZIV POLITIČKE OPŠTINE / OPĆINE	OPĆINA CENTAR SARAJEVO
2.	NAZIV KATASTARSKE OPŠTINE / OPĆINE	K.O. SARAJEVO VII
3.	BROJ POSJEDOVNOG LISTA	621
4.	BROJ KATASTARSKE PARCELE (stari i novi premjer)	K.Č. 112 LI S.P. / K.Č. 1084 H.P.
5.	OZNAKA PARCELE	UL. M. FADILPAŠIĆA
6.	POVRŠINA PARCELE	1936 m <sup>2</sup>
7.	PODACI O POSJEDNIKU (i dio posjeda)	REPUBLIČKI ORGANI UPRAVE SR BIH.
8.	OSTALE NAPOMENE	

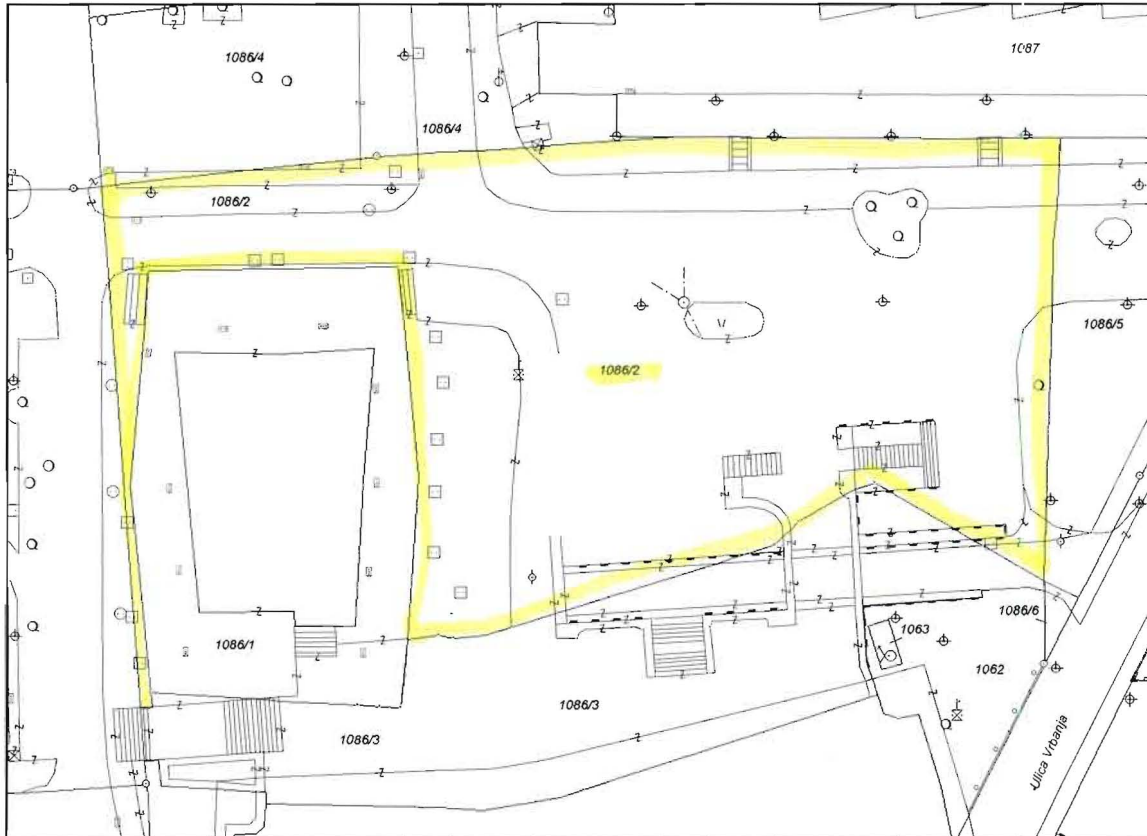
**OPĆINA CENTAR SARAJEVO**

Služba za upravu za imovinske-pravne poslove,  
geodetske poslove i katastar nekretnina

Katastarska općina: Sarajevo VII

Broj plana: SA 146,

**KOPIJA KATASTARSKOG PLANA**  
Razmjera 1:1000



Naknada po Tarifnom broju 11. Privremene Odluke o naknadama za korištenje podataka premjera katastra (Sl. novine Federacije BiH br. 69/05) od 14.12.2005 god., u iznosu od \_\_\_\_\_ KM, uplaćena i zavedena u spisku porudžbina pod rednim brojem 05-30-46/ 2008.god.

**Katastarski podaci:**

P.L.	Parcela	Naziv	Kultura	m2	Posjednik	Adresa	Posjed
621	1086/2	MARIJIN DVOR	Park	5691	REPUBLIČKI ORGANI UPRAVE SR BIH	SARAJEVO VOJ.PUTNIKA 3A	1/1

**Gruntovni podaci:**

Dio v. 108 K.O. SARAJEVO L1  
Stari premjer: K.C. 108

Sarajevo, 29.09.2009

Izradio:

M.P.

Pom. Općinskog Načelnika  
Konjičanin Damir dipl.pravnik



ORGAN KOJI VODI JAVNU EVIDENCIJU (naziv, sjedište, kontakt-podaci, ovlašteno službeno lice):

OPĆINA CENTAR SARAJEVO, SLUŽBA ZA UPRAVU ZA IMOVINSKO PRAVNE POSLOVE GEODETSKE  
POSLOVE I KATASTAR NEKRETNINA, MIS IRBINA BR.1, Tel. 562407, MUJAN AMIR, dipl.ing.geod.

Rbr.	PODACI O NEKRETNINAMA (prema posljednjem stanju u katastru)	
1.	NAZIV POLITIČKE OPŠTINE / OPĆINE	OPĆINA CENTAR SARAJEVO
2.	NAZIV KATASTARSKE OPŠTINE / OPĆINE	K.O. SARAJEVO VII
3.	BROJ POSJEDOVNOG LISTA	621
4.	BROJ KATASTARSKE PARCELE (stari i novi premjer)	K.Č. DIO 108 LI S.P. / K.Č. 1086/2 H.P.
5.	OZNAKA PARCELE	MARIJIN DVOR
6.	POVRŠINA PARCELE	5691 m <sup>2</sup>
7.	PODACI O POSJEDNIKU (i dio posjeda)	REPUBLIČKI ORGANI UPRAVE SR BIH
8.	OSTALE NAPOMENE	

**OPĆINA CENTAR SARAJEVO**

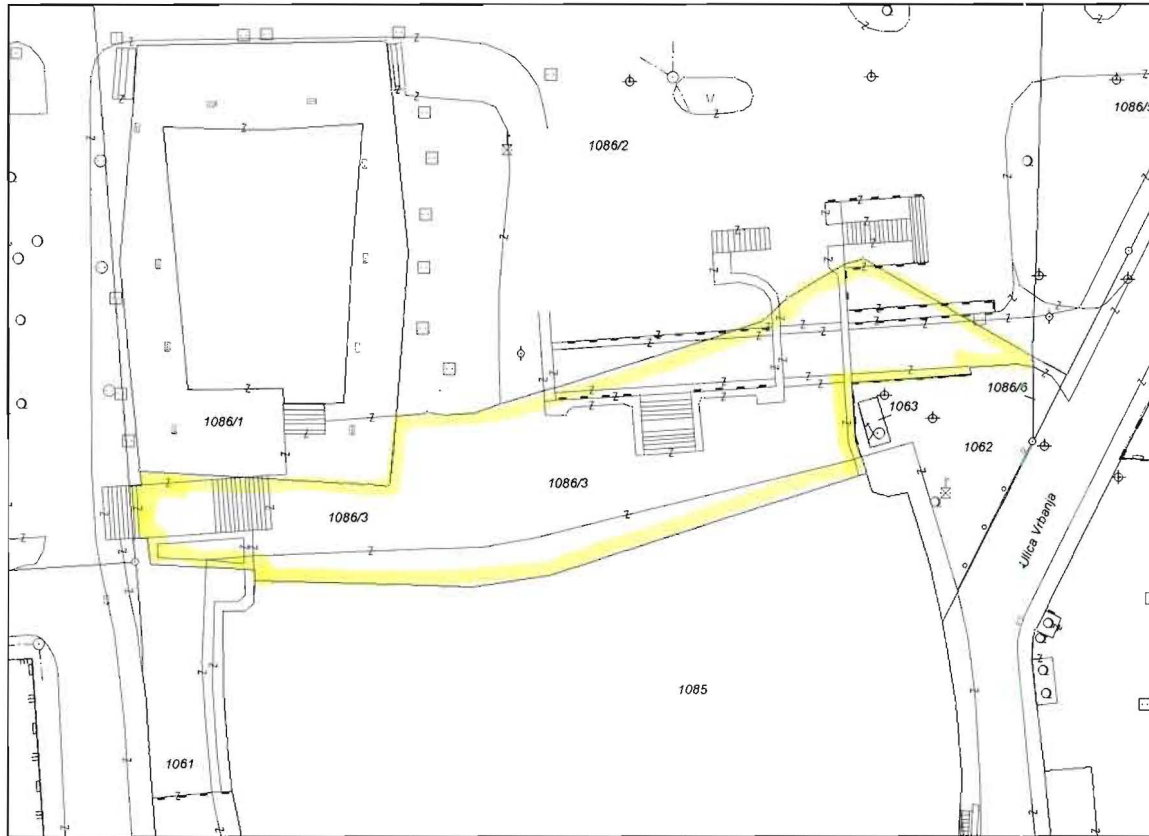
Služba za upravu za imovinske-pravne poslove,  
geodetske poslove i katastar nekretnina

Katastarska općina: Sarajevo VII

Broj plana: SA 146,

**KOPIJA KATASTARSKOG PLANA**

Razmjera 1:1000



Naknada po Tarifnom broju 11. Privremene Odluke o naknadama za korištenje podataka premjera katastra (Sl. novine Federacije BiH br. 69/05) od 14.12.2005 god., u iznosu od \_\_\_\_\_ KM, uplaćena i zavedena u spisku porudžbina pod rednim brojem 25-30-16/2008 god.

**Katastarski podaci:**

P.L.	Parcela	Naziv	Kultura	m2	Posjednik	Adresa	Posjed
621	1086/3	MARIJIN DVOR	Dvoriste	2104	REPUBLIČKI ORGANI UPRAVE SR BIH	SARAJEVO VOJ.PUTNIKA 3A	1/1

**Gruntovni podaci:**

Stari premjer: K.č. DIO 108; K.č. 401  
K.O. SARAJEVO LT

Sarajevo, 29.09.2009

Izradio:

M.P.

Pom. Općinskog Načelnika  
Konjičanin Damir dipl.pravnik



ORGAN KOJI VODI JAVNU EVIDENCIJU (naziv, sjedište, kontakt-podaci, ovlašteno službeno lice):

OPĆINA CENTAR SARAJEVO, SLUŽBA ZA UPRAVU ZA IMOVINSKO PRAVNE POSLOVE GEODETSKE  
POSLOVE I KATASTAR NEKRETNINA, MIS IRBINA BR.1, Tel. 562407, MUJAN AMIR, dipl.ing.geod.

Rbr.	PODACI O NEKRETNINAMA (prema posljednjem stanju u katastru)	
1.	NAZIV POLITIČKE OPŠTINE / OPĆINE	OPĆINA CENTAR SARAJEVO
2.	NAZIV KATASTARSKE OPŠTINE / OPĆINE	K.O. SARAJEVO VII
3.	BROJ POSJEDOVNOG LISTA	621
4.	BROJ KATASTARSKE PARCELE (stari i novi premjer)	K.Č. DIO 108, K.Č. 401 LI S.P. / K.Č. 108/6/3 H.P.
5.	OZNAKA PARCELE	MARIJIN DVOR
6.	POVRŠINA PARCELE	2104 m <sup>2</sup>
7.	PODACI O POSJEDNIKU (i dio posjeda)	REPUBLIČKI ORGANI UPRAVE SR BIH.
8.	OSTALE NAPOMENE	

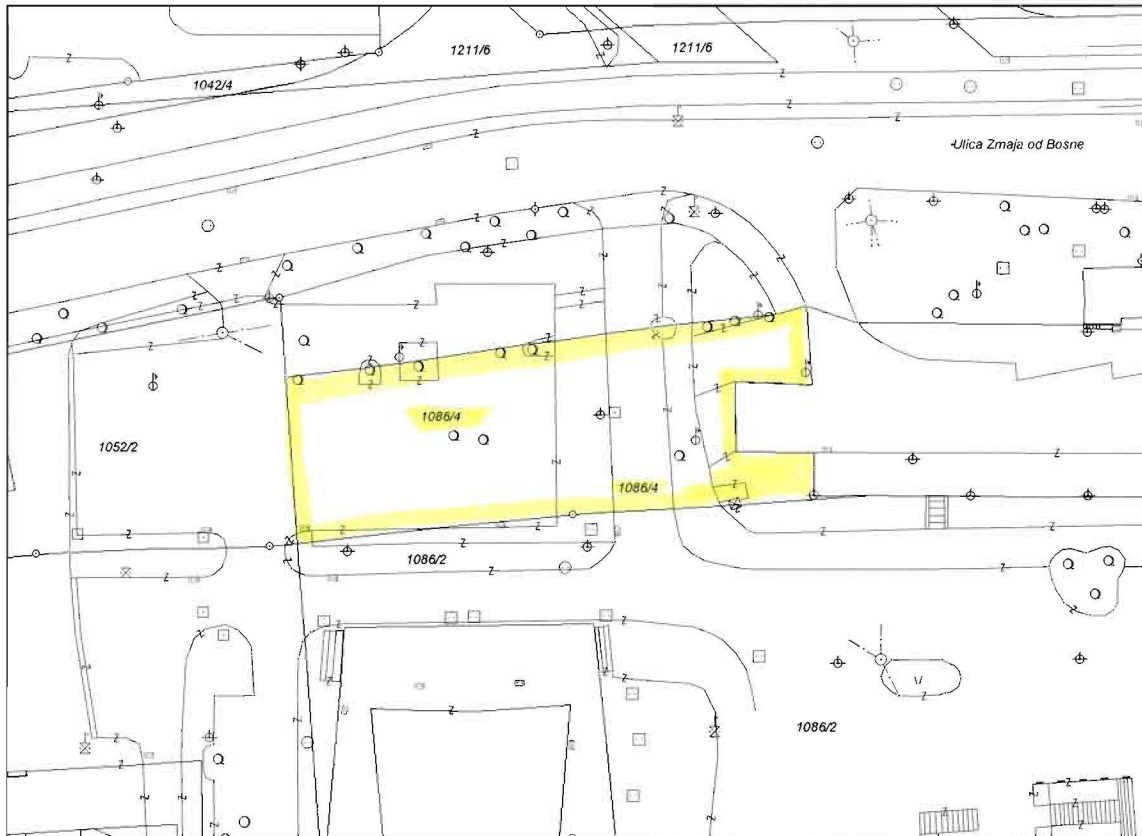
**OPĆINA CENTAR SARAJEVO**

Služba za upravu za imovinske-pravne poslove,  
geodetske poslove i katastar nekretnina

Katastarska općina: Sarajevo VII

Broj plana: SA 146,

**KOPIJA KATASTARSKOG PLANA**  
Razmjera 1:1000



Naknada po Tarifnom broju 11. Privremene Odluke o naknadama za korištenje podataka premjera katastra (Sl. novine Federacije BiH br. 69/05) od 14.12.2005 god., u iznosu od        KM, uplaćena i zavedena u spisku porudžbina pod rednim brojem 05-30-46/2008 god.

**Katastarski podaci:**

P.L.	Parcela	Naziv	Kultura	m2	Posjednik	Adresa	Pr.
621	1086/4	PARK	Park	1195	REPUBLIČKI ORGANI UPRAVE SR BIH	SARAJEVO VOJ.PUTNIKA 3A	1/3

**Gruntovni podaci:**

Stari premjer: K.Č. dio 434 K.O. SARAJEVO L1

Sarajevo, 29.09.2009

Izradio:



M.P.

Pom. Općinskog Načelnika  
Konjičanin Damir dipl.pravnik



ORGAN KOJI VODI JAVNU EVIDENCIJU (naziv, sjedište, kontakt-podaci, ovlašteno službeno lice):

OPĆINA CENTAR SARAJEVO, SLUŽBA ZA UPRAVU ZA IMOVINSKO PRAVNE POSLOVE GEODETSKE  
POSLOVE I KATASTAR NEKRETNINA, MIS IRBINA BR.1, Tel. 562407, MUJAN AMIR dipl.ing.geod.

Rbr.	PODACI O NEKRETNINAMA (prema posljednjem stanju u katastru)	
1.	NAZIV POLITIČKE OPŠTINE / OPĆINE	OPĆINA CENTAR SARAJEVO
2.	NAZIV KATASTARSKE OPŠTINE / OPĆINE	K.O. SARAJEVO VI
3.	BROJ POSJEDOVNOG LISTA	621
4.	BROJ KATASTARSKE PARCELE (stari i novi premjer)	K.Č. DIO 434 LI SP. / K.Č. 1086/4 H.P.
5.	OZNAKA PARCELE	PARK
6.	POVRŠINA PARCELE	1195 m <sup>2</sup>
7.	PODACI O POSJEDNIKU (i dio posjeda)	REPUBLIČKI ORGANI UPRAVE SR BIH
8.	OSTALE NAPOMENE	

**OPĆINA CENTAR SARAJEVO**

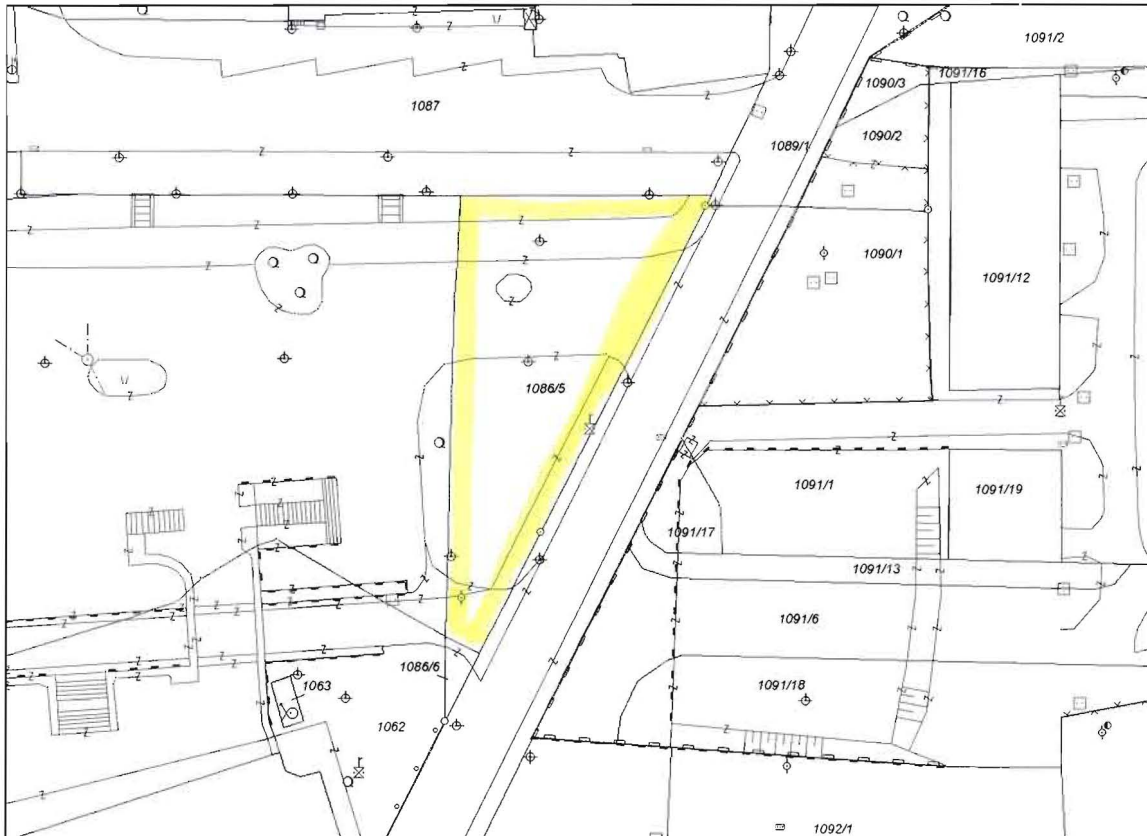
Služba za upravu za imovinske-pravne poslove,  
geodetske poslove i katastar nekretnina

Katastarska općina: Sarajevo VII

Broj plana: SA 166,

**KOPIJA KATASTARSKOG PLANA**

Razmjera 1:1000



Naknada po Tarifnom broju 11. Privremene Odluke o naknadama za korištenje podataka premjera katastra (Sl. novine Federacije BiH br. 69/05) od 14.12.2005 god., u iznosu od        KM, uplaćena i zavedena u spisku porudžbina pod rednim brojem 01-30-46/2008 god.

**Katastarski podaci:**

P.L.	Parcela	Naziv	Kultura	m2	Posjednik	Adresa	Posjart
621	1086/5	MARIJIN DVOR	Park	1145	REPUBLIČKI ORGANI UPRAVE SR BIH	SARAJEVO VOJ.PUTNIKA 3A	1/1

**Gruntovni podaci:**

Stari premjer: K.č. 475; Dio 474 K.O. SARAJEVO 41

Sarajevo, 29.09.2009

Izradio:



M.P.

Pom. Općinskog Načelnika  
Konjičanin Damir dipl.pravnik

ORGAN KOJI VODI JAVNU EVIDENCIJU (naziv, sjedište, kontakt-podaci, ovlašteno službeno lice):

OPĆINA CENTAR SARAJEVO, SLUŽBA ZA UPRAVU ZA IMOVINSKO PRAVNE POSLOVE GEODETSKE  
POSLOVE I KATASTAR NEKRETNINA, MIS IRBINA BR.1, Tel. 562407, MUJAN AMIR, dipl.ing.geod.

Rbr.	PODACI O NEKRETNINAMA (prema posljednjem stanju u katastru)	
1.	NAZIV POLITIČKE OPŠTINE / OPĆINE	OPĆINA CENTAR SARAJEVO
2.	NAZIV KATASTARSKE OPŠTINE / OPĆINE	K.O. SARAJEVO VII
3.	BROJ POSJEDOVNOG LISTA	621
4.	BROJ KATASTARSKE PARCELE (stari i novi premjer)	K.C. 475 1 DIO 474 LI S.P. KČ 1086/5 N.P.
5.	OZNAKA PARCELE	MARIJIN DVOR
6.	POVRŠINA PARCELE	1145 m <sup>2</sup>
7.	PODACI O POSJEDNIKU (i dio posjeda)	REPUBLIČKI ORGANI UPRAVE SR. BiH
8.	OSTALE NAPOMENE	

**OPĆINA CENTAR SARAJEVO**

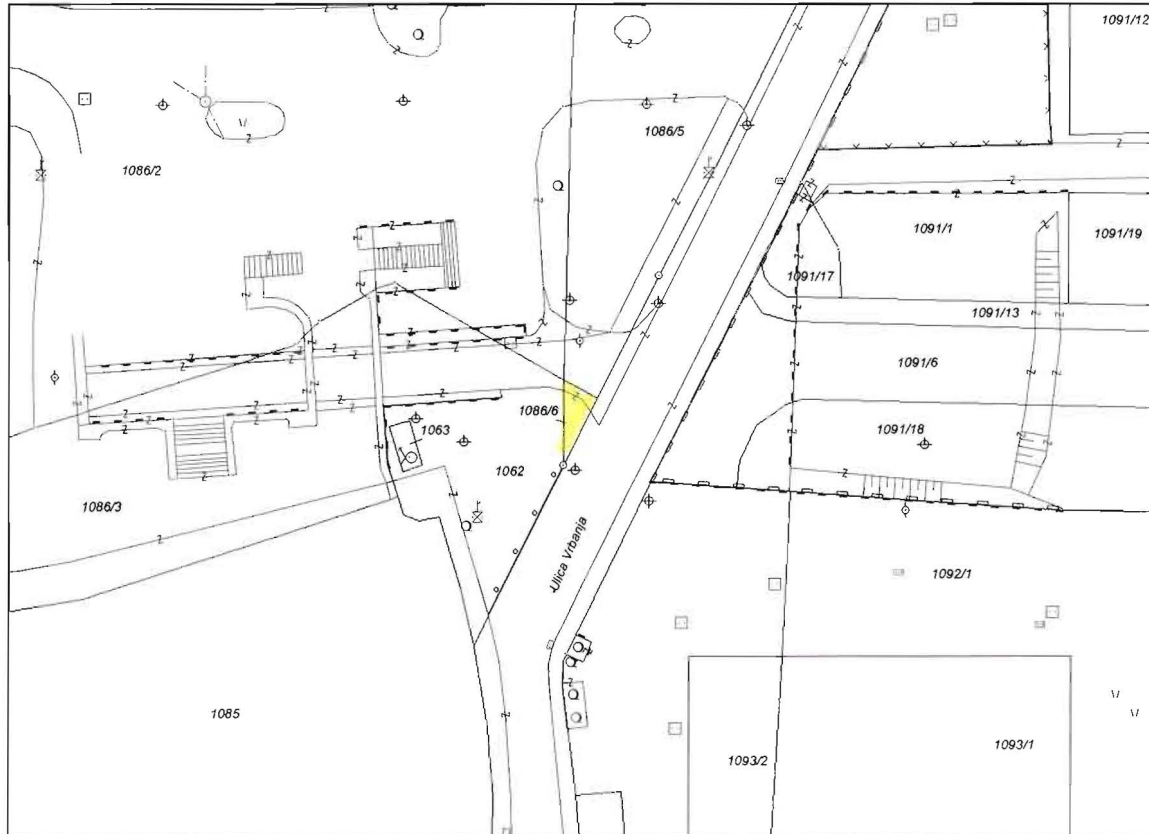
Služba za upravu za imovinske-pravne poslove,  
geodetske poslove i katastar nekretnina

Katastarska općina: Sarajevo VII

Broj plana: SA 146,

**KOPIJA KATASTARSKOG PLANA**

Razmjera 1:1000



Naknada po Tarifnom broju 11. Privremene Odluke o naknadama za korištenje podataka premjera katastra (Sl. novine Federacije BiH br. 69/05) od 14.12.2005 god., u iznosu od        KM, uplaćena i zavedena u spisku porudžbina pod rednim brojem 05-30-49/2008 god.

**Katastarski podaci:**

P.L.	Parcela	Naziv	Kultura	m2	Posjednik	Adresa	Posjei
621	1086/6	MARIJIN DVOR	Park	24	REPUBLIČKI ORGANI UPRAVE SR BIH	SARAJEVO VOJ.PUTNIKA 3A	1/1

**Gruntovni podaci:**

Stari premjer: K.Č. Dio 477 K.O. SARAJEVO 41

Sarajevo, 29.09.2009

Izradio:

M.P.

Pom. Općinskog Načelnika  
Konjičanin Damir dipl.pravnik



ORGAN KOJI VODI JAVNU EVIDENCIJU (naziv, sjedište, kontakt-podaci, ovlašteno službeno lice):

OPĆINA CENTAR SARAJEVO, SLUŽBA ZA UPRAVU ZA IMOVINSKO PRAVNE POSLOVE GEODETSKE  
POSLOVE I KATASTAR NEKRETNINA, MIS IRBINA BR.1, Tel. 562407, MUJAN AMIR, dipl.ing.geod.

Rbr.	PODACI O NEKRETNINAMA (prema posljednjem stanju u katastru)	
1.	NAZIV POLITIČKE OPŠTINE / OPĆINE	OPĆINA CENTAR SARAJEVO
2.	NAZIV KATASTARSKE OPŠTINE / OPĆINE	K.O. SARAJEVO
3.	BROJ POSJEDOVNOG LISTA	621
4.	BROJ KATASTARSKE PARCELE (stari i novi premjer)	K.Č. DIO 474 LI S.P. / K.Č. 1086/C U.P.
5.	OZNAKA PARCELE	MARIJIN DVOR
6.	POVRŠINA PARCELE	24 m <sup>2</sup>
7.	PODACI O POSJEDNIKU (i dio posjeda)	REPUBLIČKI ORGANI UPRAVE SR. BH
8.	OSTALE NAPOMENE	

Politička općina/opština: **SARAJEVO**

NAR i RZ broj: \_\_\_\_\_

Katastarska općina/opština: **SP\_SARAJEVO - MAHALA LI**

ZK uložak: **243**

## Zemljišnoknjižni izvadak

### A

#### Popisni list

Rbr	Broj zemljišta (parcele)	OZNAKA NEKRETNINA	Površina			Primjedba
			ha	a	m <sup>2</sup>	
1.	108 ✓	GRADILIŠTE; GRADILISTE ---- 63 78	----	63	78	Preuzeto 09.06.2008.god. iz ZK.ul.br.238 KO Sarajevo-Mahala LI.
2.	401 ✓	GRADILIŠTE; GRADILISTE ---- 52 05	----	52	05	Preuzeto 09.06.2008.god. iz ZK.ul.br.238 KO Sarajevo-Mahala LI.
3.	421	ZGRADA REPUB.ORGANA UPRAVE I ZGRADIŠTE; ZGRADA ---- 20 30	----	20	30	Preuzeto 09.06.2008.god. iz ZK.ul.br.238 KO Sarajevo-Mahala LI.
4.	434 ✓	GRADILIŠTE; GRADILISTE ---- 39 60	----	39	60	Preuzeto 09.06.2008.god. iz ZK.ul.br.238 KO Sarajevo-Mahala LI.
5.	475 ✓	GRADILIŠTE BRANIMIRA ČOSIĆA; GRADILISTE ---- 11 14	----	11	14	Preuzeto 09.06.2008.god. iz ZK.ul.br.238 KO Sarajevo-Mahala LI.
6.	474 ✓	GRADILIŠTE BRANIMIRA ČOSIĆA; GRADILISTE ---- 00 55	----	00	55	Preuzeto 09.06.2008.god. iz ZK.ul.br.238 KO Sarajevo-Mahala LI.
7.	112 ✓	GRADILIŠTE; GRADILISTE ---- 04 37	----	04	37	Preuzeto 09.06.2008.god. iz ZK.ul.br.238 KO Sarajevo-Mahala LI.
8.	255 ✓	VRT; VRT ---- 01 87	----	01	87	Preuzeto 09.06.2008.god. iz ZK.ul.br.238 KO Sarajevo-Mahala LI.
9.	267	GRADILIŠTE; GRADILISTE ---- 05 01	----	05	01	Preuzeto 09.06.2008.god. iz ZK.ul.br.238 KO Sarajevo-Mahala LI.
10.	283 ✓	VRT; VRT ---- 02 20	----	02	20	Preuzeto 09.06.2008.god. iz ZK.ul.br.238 KO Sarajevo-Mahala LI.



11.	265	GRADILIŠTE; GRADILISTE	---	03	84	Preuzeto 09.06.2008.god. iz ZK.ul.br.238 KO Sarajevo-Mahala LI.
12.	259	VRT; VRT	---	01	38	Preuzeto 09.06.2008.god. iz ZK.ul.br.238 KO Sarajevo-Mahala LI.
13.	266	GRADILIŠTE; GRADILISTE	---	02	37	Preuzeto 09.06.2008.god. iz ZK.ul.br.238 KO Sarajevo-Mahala LI.
14.	266	GRADILIŠTE; GRADILISTE	---	02	09	Preuzeto 09.06.2008.god. iz ZK.ul.br.238 KO Sarajevo-Mahala LI.
15.	272	GRADILIŠTE; GRADILISTE	---	04	11	Preuzeto 09.06.2008.god. iz ZK.ul.br.238 KO Sarajevo-Mahala LI.
16.	278	GRADILIŠTE; GRADILISTE	---	03	31	Preuzeto 09.06.2008.god. iz ZK.ul.br.238 KO Sarajevo-Mahala LI.
17.	279	VRT; VRT	---	01	17	Preuzeto 09.06.2008.god. iz ZK.ul.br.238 KO Sarajevo-Mahala LI.
18.	297	GRADILIŠTE; GRADILISTE	---	03	54	Preuzeto 09.06.2008.god. iz ZK.ul.br.238 KO Sarajevo-Mahala LI.

## B Vlasnički list

Rbr	U P I S I	Primjedba
1.	<p>Udio: 1/1      Tip: DRŽAVNO VLASNIŠTVO  DRŽAVNO VLASNIŠTVO, Adresa: ;  JMB: null  Pr.23.07.1969.      Dn.br:4214/69  Prema stanju vlasničkog lista Zk.ul.br: LI/134 prenešen je slijedeći upis:  Pr.04.11.1952.      Dn.br:1579/52  Na osnovu pravomoćnog rješenja Gradske expropriacione komisije u Sarajevu od 21.11.1950. Exp.broj 350/51-9 i prijedloga iste komisije od 29.10.1952. Exp.broj 350/51-9, zemljište opisano u A I listu uknjiženo je kao:  DRŽAVNO VLASNIŠTVO.</p>	Preuzeto 09.06.2008.god. iz ZK.ul.br.238 KO Sarajevo-Mahala LI.
2.	<p>Udio: /      Tip: DRŽAVNO VLASNIŠTVO  Bosna i Hercegovina-Zajedničke institucije BiH-Sarajevo, Adresa: ;  JMB: null  Pr.09.10.2001.      Dn.br:9923/01  Na osnovu Odluke o utvrđivanju kompleksa zgrada za smještaj institucija BiH, Sl.glasnik BiH br.12 od 02.08.1999.godine, upisan je nosilac prava raspolaganja na nekretnine opisane u A I listu.</p>	Preuzeto 09.06.2008.god. iz ZK.ul.br.238 KO Sarajevo-Mahala LI.

## C Teretni list

Rbr	U P I S I	Iznos (KM)	Primjedba
	Nema tereta.		

Opcinski Sud u Sarajevu, ZK ured/kancelarija, Senoina 1, 71000 Sarajevo, Tel.: +387 33 207 094

\* Zvezdica pored broja parcele/interne oznake znači da je plombirana, tj. postoji zahtjev/-i vezan za tu parcelu.

Strana 2 od 3



Potpis referenta:





SUD / ORGAN KOJI VODI JAVNU EVIDENCIJU (naziv, sjedište, kontakt-podaci, ovlašteno službeno lice):OPĆINSKI SUD SARAJEVO

Rbr.	PODACI O NEKRETNINAMA	31.12.1991.	18.03.2005.	Trenutno stanje
1.	NAZIV POLITIČKE OPŠTINE / OPĆINE	SARAJEVO	SARAJEVO	SARAJEVO
2.	NAZIV KATASTARSKE OPŠTINE / OPĆINE	MAHALA LI	MAHALA LI	MAHALA LI
3.	BROJ ZEMLJIŠNO-KNJIŽNOG ULOŠKA	243	243	243
4.	OZNAKA NEKRETNINA (opis i površina)	GRADILIŠTE 04 37 I OSTALE	GRADILIŠTE 04 37 I OSTALE	GRADILIŠTE 04 37 I OSTALE
5.	BROJ ZEMLJIŠTA (stari i novi broj parcele)	112 I OSTALE	112 I OSTALE	112 I OSTALE
6.	VRSTA / OBLIK IMOVINE / SVOJINE	DRŽAVNO VLASNIŠTVO	DRŽAVNO VLASNIŠTVO	DRŽAVNO VLASNIŠTVO
7.	NOSILAC PRAVA VLASNIŠTVA			
8.	NOSILAC PRAVA RASPOLAGANJA	ZAJEDNIČKE INSTITUCIJE	ZAJEDNIČKE INSTITUCIJE	ZAJEDNIČKE INSTITUCIJE
9.	NOSILAC PRAVA UPRAVLJANJA			
10.	NOSILAC PRAVA KORIŠTENJA			
11.	NOSILAC NEKOG DRUGOG STVARNOG PRAVA			
12.	TERETI I OGRANIČENJA			
13.	OSTALE NAPOMENE			

BOSNA I HERCEGOVINA  
FEDERACIJA BOSNA I HERCEGOVINA  
KANTON SARAJEVO  
OPĆINA CENTAR SARAJEVO  
Služba za upravu za imovinsko-pravne pos  
geodetske poslove i katastar nekretnina  
Broj:05-30-109  
Datum: 16.11.2009. godine

IZVOD IZ POSJEDOVNOG LISTA 858/01

Katastarski srez: Sarajevo  
Katastarska općina: Centar Saraj. VII

Strana: 1

Katastar. broj	Prezime i ime i adresa korisnika	Dio posjeda	SV	Sp.prom/god	Mjesto stan.
24984	PARLAMENTARNA SKUPŠTINA BIH SARAJEVO TRG BIH BR.2	1/1	D	39/2009	450 046

Parcela	Naziv	Naziv	Površina	Katastarski	Prin.	Spisak
Dio Osnov Pbr. Pln.Skc.	Parcele	Kulture	Kl. ha a m2	Prihod	pl.Sek.	pr/g
1085	9 439 UL.VRBANJA	Upravna zgrada	42 55		757 1	39/09
Ukupno:			42 55			

Ostale parcele na zahtjev stranke kao NEPOTREBNE ispustene.

Izvod se izdaje radi regulisanja xx  
i u druge svrhe se ne može upotrijebiti.

POM.OPĆINSKOG NAČELNIKA

M.P.



Konjičanin Damir dipl.pravnik

**OPĆINA CENTAR SARAJEVO**

Služba za upravu za imovinske-pravne poslove,  
geodetske poslove i katastar nekretnina

Katastarska općina: Sarajevo VII

Broj plana: SA 165,

**KOPIJA KATASTARSKOG PLANA**  
Razmjera 1:1000



Naknada po Tarifnom broju 11. Privremene Odluke o naknadama za korištenje podataka premjera katastra (Sl. novine Federacije BiH br. 69/05) od 14.12.2005 god., u iznosu od \_\_\_\_\_ KM, uplaćena i zavedena u spisku porudžbina pod rednim brojem 05-30-46/2008 god.

**Katastarski podaci:**

P.L.	Parcela	Naziv	Kultura	m2	Posjednik	Adresa	Posjed
621	1061	UL.K.HERMANA	Dvoriste	669	REPUBLIČKI ORGANI UPRAVE SR BIH	SARAJEVO VOJ.PUTNIKA 3A	1/1

**Gruntovni podaci:**

Stari premjer: K.Č. 283  
K.O. SARAJEVO LI

Sarajevo, 29.09.2009

Izradio:



M.P.

Pom. Općinskog Načelnika  
Konjičanin Damir dipl.pravnik

005-0-Nar 119069498

Politička općina/opština: **SARAJEVO**  
 Katastarska općina/opština: **SP\_SARAJEVO - MAHALA LI**

NAR i RZ broj: \_\_\_\_\_

ZK uložak: **243**

## Zemljišnoknjižni izvadak

PL- 858

### A

#### Popisni list

Rbr	Broj zemljišta (parcele)	OZNAKA NEKRETNINA	Površina			Primjedba
			ha	a	m <sup>2</sup>	
1.	108	GRADILIŠTE; GRADILISTE ----- 63 78	----	63	78	Preuzeto 09.06.2008.god. iz ZK.ul.br.238 KO Sarajevo-Mahala LI.
2.	401	GRADILIŠTE; GRADILISTE ----- 52 05	----	52	05	Preuzeto 09.06.2008.god. iz ZK.ul.br.238 KO Sarajevo-Mahala LI.
3.	421	ZGRADA REPUB.ORGANA UPRAVE I ZGRADIŠTE; ZGRADA ----- 20 30	----	20	30	Preuzeto 09.06.2008.god. iz ZK.ul.br.238 KO Sarajevo-Mahala LI.
4.	434	GRADILIŠTE; GRADILISTE ----- 39 60	----	39	60	Preuzeto 09.06.2008.god. iz ZK.ul.br.238 KO Sarajevo-Mahala LI.
5.	475	GRADILIŠTE BRANIMIRA ČOSIĆA; GRADILISTE ----- 11 14	----	11	14	Preuzeto 09.06.2008.god. iz ZK.ul.br.238 KO Sarajevo-Mahala LI.
6.	474	GRADILIŠTE BRANIMIRA ČOSIĆA; GRADILISTE ----- 00 55	----	00	55	Preuzeto 09.06.2008.god. iz ZK.ul.br.238 KO Sarajevo-Mahala LI.
7.	112	GRADILIŠTE; GRADILISTE ----- 04 37	----	04	37	Preuzeto 09.06.2008.god. iz ZK.ul.br.238 KO Sarajevo-Mahala LI.
8.	255	VRT; VRT ----- 01 87	----	01	87	Preuzeto 09.06.2008.god. iz ZK.ul.br.238 KO Sarajevo-Mahala LI.
9.	267	GRADILIŠTE; GRADILISTE ----- 05 01	----	05	01	Preuzeto 09.06.2008.god. iz ZK.ul.br.238 KO Sarajevo-Mahala LI.
10.	283 ✓	VRT; VRT ----- 02 20	----	02	20	Preuzeto 09.06.2008.god. iz ZK.ul.br.238 KO Sarajevo-Mahala LI.



11.	265	GRADILIŠTE; GRADILISTE	----	03	84	03	84	Preuzeto 09.06.2008.god. iz ZK.ul.br.238 KO Sarajevo-Mahala LI.
12.	259	VRT; VRT	----	01	38	01	38	Preuzeto 09.06.2008.god. iz ZK.ul.br.238 KO Sarajevo-Mahala LI.
13.	256	GRADILIŠTE; GRADILISTE	----	02	37	02	37	Preuzeto 09.06.2008.god. iz ZK.ul.br.238 KO Sarajevo-Mahala LI.
14.	266	GRADILIŠTE; GRADILISTE	----	02	09	02	09	Preuzeto 09.06.2008.god. iz ZK.ul.br.238 KO Sarajevo-Mahala LI.
15.	272	GRADILIŠTE; GRADILISTE	----	04	11	04	11	Preuzeto 09.06.2008.god. iz ZK.ul.br.238 KO Sarajevo-Mahala LI.
16.	278	GRADILIŠTE; GRADILISTE	----	03	31	03	31	Preuzeto 09.06.2008.god. iz ZK.ul.br.238 KO Sarajevo-Mahala LI.
17.	279	VRT; VRT	----	01	17	01	17	Preuzeto 09.06.2008.god. iz ZK.ul.br.238 KO Sarajevo-Mahala LI.
18.	297	GRADILIŠTE; GRADILISTE	----	03	54	03	54	Preuzeto 09.06.2008.god. iz ZK.ul.br.238 KO Sarajevo-Mahala LI.

## B

### Vlasnički list

Rbr	U P I S I	Primjedba
1.	Udio: 1/1      Tip: DRŽAVNO VLASNIŠTVO DRŽAVNO VLASNIŠTVO, Adresa: ; JMB: null Pr.23.07.1969.      Dn.br:4214/69 Prema stanju vlasničkog lista Zk.ul.br: LI/134 prenešen je slijedeći upis: Pr.04.11.1952.      Dn.br:1579/52 Na osnovu pravomoćnog rješenja Gradske expropriacione komisije u Sarajevu od 21.11.1950. Exp.broj 350/51-9 i prijedloga iste komisije od 29.10.1952. Exp.broj 350/51-9, zemljište opisano u A I listu uknjiženo je kao: DRŽAVNO VLASNIŠTVO.	Preuzeto 09.06.2008.god. iz ZK.ul.br.238 KO Sarajevo-Mahala LI.
2.	Udio: /      Tip: DRŽAVNO VLASNIŠTVO Bosna i Hercegovina-Zajedničke institucije BiH-Sarajevo, Adresa: ; JMB: null Pr.09.10.2001.      Dn.br:9923/01 Na osnovu Odluke o utvrđivanju kompleksa zgrada za smještaj institucija BiH, Sl.glasnik BiH br.12 od 02.08.1999.godine, upisan je nosilac prava raspolaganja na nekretnine opisane u A I listu.	Preuzeto 09.06.2008.god. iz ZK.ul.br.238 KO Sarajevo-Mahala LI.

## C

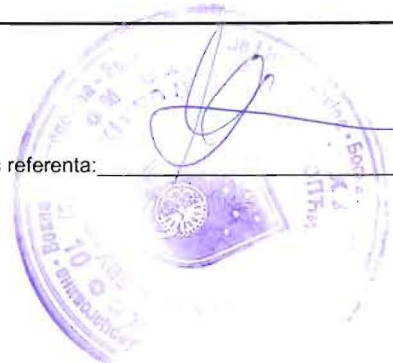
### Teretni list

Rbr	U P I S I	Iznos (KM)	Primjedba
	Nema tereta.		



---

Potpis referenta: \_\_\_\_\_



SUD / ORGAN KOJI VODI JAVNU EVIDENCIJU (naziv, sjedište, kontakt-podaci, ovlašteno službeno lice): OPĆINSKI SUD SARAJEVO

Rbr.	PODACI O NEKRETNINAMA	31.12.1991.	18.03.2005.	Trenutno stanje
1.	NAZIV POLITIČKE OPŠTINE / OPĆINE	SARAJEVO	SARAJEVO	SARAJEVO
2.	NAZIV KATASTARSKE OPŠTINE / OPĆINE	MAHALA LII	MAHALA LII	MAHALA LII
3.	BROJ ZEMLJIŠNO-KNJIŽNOG ULOŠKA	243	243	243
4.	OZNAKA NEKRETNINA (opis i površina)	VRT 02 20	VRT 02 20	VRT 02 20
5.	BROJ ZEMLJIŠTA (stari i novi broj parcele)	283	283	283
6.	VRSTA / OBLIK IMOVINE / SVOJINE	DRŽAVNO VLASNIŠTVO	DRŽAVNO VLASNIŠTVO	DRŽAVNO VLASNIŠTVO
7.	NOSILAC PRAVA VLASNIŠTVA			
8.	NOSILAC PRAVA RASPOLAGANJA	BIH ZAJED. INSTITUCIJE	BIH ZAJED. INSTITUCIJE	BIH ZAJED. INSTITUCIJE
9.	NOSILAC PRAVA UPRAVLJANJA			
10.	NOSILAC PRAVA KORIŠTENJA			
11.	NOSILAC NEKOG DRUGOG STVARNOG PRAVA			
12.	TERETI I OGRANIČENJA			
13.	OSTALE NAPOMENE			