

10.

BOSNA I HERCEGOVINA  
FEDERACIJA BOSNA I HERCEGOVINA  
KANTON SARAJEVO  
OPĆINA CENTAR SARAJEVO  
Služba za upravu za imovinsko-pravne pos  
geodetske poslove i katastar nekretnina  
Broj:05-30-109  
Datum: 28.09.2009. godine

PREPIS POSJEDOVNOG LISTA 173/11

Katastarski srez: Sarajevo  
Katastarska općina: Centar Saraj. VI

Strana: 1

Katastar. broj		Prezime i ime i adresa korisnika			Dio posjeda SV Sp.prom/god		Mjesto stan.	
21440		BOSNA I HERCEGOVINA SARAJEVO M.TITA			1/1	D	9/1995	450 043

Parcela	Naziv	Naziv	Površina	Katastarski	Prin.	Spisak
Dio Osnov Pbr. Pln.Skc. Parcele	Parcele	Kulture	Kl. ha a m2	Prihod	pl.Sek.	pr/g
1044 ✓	13 65 BETANIJA	Voćnjak	1 24 07	200,50	2	52/74
1045 ✓	13 65 KOŠEVO	Voćnjak	2 6 24	45,55	2	
1046 ✓ 1	13 109 KOŠEVO	Pašnjak	1 7 56 32	446,23	1	6/82
1046 ✓ 4	13 109 KOŠEVO	Pašnjak	1 97 30	57,41	1	6/82
1372 ✓ 63	18 117 VELEŠIĆI	Ekonomsko dvor	4 35		1	21/00
1373 ✓	18 115 UL JUKIĆEVA	Pašnjak	1 6 30	3,72	2	
1377 ✓	18 115 UL JUKIĆEVA	Kuća i zgrada	9 46		2	5/91
		Dvorište	53 27		2	5/91
1378 ✓ 1	18 114 UL JUKIĆEVA	Ost.neplodno z	18 26		2	
1378 2	18 114 UL JUKIĆEVA	Ost.neplodno z	3 38		2	
Ukupno:			9 78 95	753,41		

12 CRPC SAV PL

POM.OPĆINSKOG NAČELNIKA

M.P.

Konjičanin Damir dipl.pravnik



## POSJEDOVNI LIST

173/05

1

Br. posjedovnog lista

strana

Katast. broj		Podaci o vlasniku, korisniku, posjedniku, mjesto stanovanja i kć. broj										Dio posjeda		Sp. promj./god.			
Broj parcele			Broj		Naziv parcele	Kultura	Klasa	Površina			Katastarski prihod		Prinov. iz posjed. list	Otuđ. u posjed. list	Ozna-ka druš. svoj.	Primjedba (Red.broj sp.pr./god.)	
blok	osnovni	podbr.	plana	skice				ha	a	m <sup>2</sup>	Dinara	p.					
	4212	DR.SV.KOR.: DSNO										BEOGRAD		1/1			
			13	65	BETANIJA	VOČNJAK	1	24	07		1.266,08				52/74		
			13	65	KOŠEVO	VOČNJAK	2	6	24		286,42						
		1	13	109	KOŠEVO	PAŠNJAK	1	7	56	32	4.008,49				6/82		
		4	13	109	KOŠEVO	PAŠNJAK	1	97	30		515,69				6/82		
		1	18	117	VELEŠIĆI	EKON. DV.		56	74		0,00				19/81		
		2	18	117	ULICA JUKIĆEVA	OST.NEP.Z.		17	70		0,00			DS	2/76		
		3	18	117	ULICA JUKIĆEVA	OST.NEP.Z.			18		0,00			DS	2/76		
		4	18	117	VELEŠIĆI	EKON. DV.	1	22	85		0,00				19/81		
		5	18	117	VELEŠIĆI	OST.NEP.Z.		36	87		0,00				19/81		
		6	18	117	VELEŠIĆI	SKLADIŠTE		1	25		0,00				19/81		
		7	18	117	VELEŠIĆI	ULICA		22	88		0,00				19/81		
		8	18	117	RO NAMJENSKA	PRIVR.ZGR.		21	66		0,00				19/81		
		9	18	117	VELEŠIĆI	EKON. DV.		47	42		0,00	310/2	KOŠEVO		19/81		
		10	18	117	KOTLOVNICA	PRIVR.ZGR.		2	60		0,00				19/81		
		11	18	117	VELEŠIĆI	ULICA		17	78		0,00				19/81		
		12	18	117	VELEŠIĆI	TRAFOST.			20		0,00				19/81		
		13	18	117	VELEŠIĆI	EKON. DV.		43	96		0,00				19/81		
		14	18	117	RADIONICA	PRIVR.ZGR.		3	15		0,00				19/81		
		15	18	117	RADIONICA	PRIVR.ZGR.		2	91		0,00				19/81		
		16	18	117	RADIONICA	PRIVR.ZGR.		10	74		0,00				19/81		
		17	18	117	VELEŠIĆI	SKLADIŠTE		4	07		0,00				19/81		
		18	18	117	VELEŠIĆI	SKLADIŠTE			53		0,00				19/81		
		19	18	117	RADIONICA	PRIVR.ZGR.		1	00		0,00				19/81		
		20	18	117	VELEŠIĆI	ULICA		13	39		0,00				19/81		
		21	18	117	ZAVOJNO	PRIVR.ZGR.		8	77		0,00				19/81		
		22	18	117	MAGACIN	PRIVR.ZGR.		3	10		0,00				19/81		
		23	18	117	MAGACIN	PRIVR.ZGR.			50		0,00				19/81		

19 god.

19 god.

19 god.

Stanje krajem

19 god.

Hercegovina

srez  
ka opštinaCENTAR  
CENTAR SARAJEVO VI

## POSJEDOVNI LIST

173/05

2

Br. posjedovnog lista strana

Katastr. broj		Podaci o vlasniku, korisniku, posjedniku, mjesto stanovanja i kć. broj										Dio posjeda		Sp. promj./god.		
Broj parcele			Broj		Naziv parcele	Kultura	Klasa	Površina			Katastarski prihod		Prinov. iz posjed. list	Otuđ. u	Ozna-ka druš. svoj.	Primjedba (Red.broj sp.pr./god.)
blok	osnovni	podbr.	plana	skice				ha	a	m <sup>2</sup>	Dinara	p.				
	1372	24	18	117	GALENSKO NOVO	PRIVR.ZGR.		14	33		0,00				19/81	
	1372	25	18	117	VELEŠIĆI	EKON. DV.		30	55		0,00				19/81	
	1372	26	18	117	VELEŠIĆI	EKON. DV.		20	05		0,00				19/81	
	1372	27	18	117	GALENSKO STARO	PRIVR.ZGR.		13	18		0,00				19/81	
	1372	28	18	117	BARAKA	SKLADIŠTE		4	51		0,00				19/81	
	1372	29	18	117	VELEŠIĆI	EKON. DV.		68	75		0,00				19/81	
	1372	30	18	117	VELEŠIĆI	PRIST.PUT.			85		0,00				19/81	
	1372	31	18	117	VELEŠIĆI	ULICA		7	77		0,00				19/81	
	1372	32	18	117	VELEŠIĆI	SKLADIŠTE		5	57		0,00				19/81	
	1372	33	18	117	BARAKA	SKLADIŠTE		4	80		0,00				19/81	
	1372	34	18	117	RESTORAN	PRIVR.ZGR.		4	08		0,00				19/81	
	1372	35	18	117	VELEŠIĆI	EKON. DV.		86	10		0,00				19/81	
	1372	36	18	117	PAM	PRIVR.ZGR.		1	05		0,00				19/81	
	1372	37	18	117	VELEŠIĆI	ULICA		4	77		0,00				19/81	
	1372	38	18	117	MAGACIN	PRIVR.ZGR.		1	30		0,00				19/81	
	1372	39	18	117	VELEŠIĆI	ULICA		5	31		0,00				19/81	
	1372	40	18	117	RUŠEVINA	ZIDINE		1	20		0,00				19/81	
	1372	41	18	117	VELEŠIĆI	EKON. DV.		34	36		0,00				19/81	
	1372	42	18	117	VELEŠIĆI	TRAFOST.			8		0,00				19/81	
	1372	43	18	117	VELEŠIĆI	TRAFOST.			8		0,00				19/81	
	1372	44	18	117	VELEŠIĆI	TRAFOST.			21		0,00	173			19/81	
	1372	45	18	177	HANGAR LIMENI	SKLADIŠTE		2	65		0,00				19/81	
	1372	46	18	117	VELEŠIĆI	TRAFOST.			17		0,00				19/81	
	1372	47	18	117	SINTEZA	PRIVR.ZGR.		4	09		0,00				19/81	
	1372	48	18	117	VELEŠIĆI	SKLADIŠTE		3	79		0,00				19/81	
	1372	49	18	117	VELEŠIĆI	EKON. DV.		39	74		0,00				19/81	

19 god.

19 god.

19 god.

Stanje krajem

19 god.

## POSJEDOVNI LIST

173/05

3

Br. posjedovnog lista strana

DR. SV. KOR.; DŠNO - BEOGRAD

Katast. broj		Podaci o vlasniku, korisniku, posjedniku, mjesto stanovanja i kć. broj										Dio posjeda		Sp. promj./god.		
Broj parcele			Broj		Naziv parcele	Kultura	Klasa	Površina			Katastarski prihod		Prinov. iz posjed. list	Otuđ. u	Ozna- ka druš. svoj.	Primjedba (Red.broj sp.pr./god.)
blok	osnovni	podbr.	plana	skice				ha	a	m <sup>2</sup>	Dinara	p.				
	1372	50	18	117	VELEŠIĆI	PRIVR.ZGR.			33		0,00					19/81
	1372	51	18	117	VELEŠIĆI	ULICA			5 85		0,00					19/81
	1372	52	18	117	AMPULNO STARO	PRIVR.ZGR.			7 54		0,00					19/81
	1372	53	18	117	VELEŠIĆI	PRIVR.ZGR.			34		0,00					19/81
	1372	54	18	117	AMPULNO NOVO	PRIVR.ZGR.			6 15		0,00					19/81
	1372	55	18	117	VELEŠIĆI	EKON. DV.			9 75		0,00					19/81
	1372	56	18	117	VELEŠIĆI	EKON. DV.			42 35		0,00					19/81
	1372	57	18	117	VELEŠIĆI	UPR. ZGR.			3 44		0,00					19/81
	1372	58	18	117	RADNA ZAJEDNICA	UPR. ZGR.			5 92		0,00					19/81
	1372	59	18	117	PORTIRNICA	KUĆA I ZG.			1 54		0,00					19/81
	1372	60	18	117	VELEŠIĆI	ULICA			8 60		0,00					19/81
	1373		18	115	UL JUKIĆEVA	PAŠNJAK	1		6 30		33,39					
	1377	1	18	115	UL JUKIĆEVA	KUĆA I ZG.			4 21		0,00	6				
						DVORIŠTE			39 47		0,00	6				
	1377	2	18	115	UL JUKIĆEVA	KUĆA I ZG.			3 48		0,00	6				
						DVORIŠTE			15 57		0,00	6				
	1378	1	18	114	UL JUKIĆEVA	OST.NEP.Z.			18 26		0,00	6				
	1378	2	18	114	UL JUKIĆEVA	OST.NEP.Z.			3 38		0,00	6				

19 god.

19 god.

19 god.

19,2 god.

Stanje krajem

18 66 00

6.110,07

BOSNA I HERCEGOVINA  
 FEDERACIJA BOSNA I HERCEGOVINA  
 KANTON SARAJEVO  
 OPĆINA CENTAR SARAJEVO  
 Služba za upravu za imovinsko-pravne pos  
 geodetske poslove i katastar nekretnina  
 Broj:05-30-109  
 Datum: 28.09.2009. godine

PREPIS POSJEDOVNOG LISTA 1086/03

Katastarski srez: Sarajevo

Katastarska općina: Centar Saraj. VI

Strana: 1

Katastar. broj				Prezime i ime i adresa korisnika	Dio posjeda SV	Sp.prom/god	Mjesto stan.
23523				"BOSNALIJEK" TVOR.ZA PR.I PR.LIJEK. SARAJEVO JUKIĆEVA 53	1/1	87/2004	450 045
Parcela	Naziv	Naziv	Površina	Katastarski	Prin.	Spisak	
Dio Osnov Pbr. Pln.Skc. Parcele	Parcele	Kulture	ha a m2	Prihod	pl.Sek.	pr/g	
1372 1 18 117	VELEŠIĆI	Ekonomsko dvor	27 92	173 1	21/06		
1372 2 18 117	ULICA JUKIĆEVA	Ost.neplodno z	17 70	173 2	87/04		
1372 3 18 117	ULICA JUKIĆEVA	Ost.neplodno z	18	173 2	87/04		
1372 4 18 117	VELEŠIĆI	Ekonomsko dvor	75 38	173 1	87/04		
1372 5 18 117	VELEŠIĆI	Ost.neplodno z	36 87	173 1	87/04		
1372 6 18 117	VELEŠIĆI	Skladište	1 25	173 1	87/04		
1372 7 18 117	VELEŠIĆI	Prilazni put	19 49	173 1	87/04		
1372 8 18 117	RO NAMJENSKA	Privredna zgra	21 66	173 1	87/04		
1372 9 18 117	VELEŠIĆI	Ekonomsko dvor	43 07	173 1	87/04		
1372 10 18 117	KOTLOVNICA	Privredna zgra	2 60	173 1	87/04		
1372 11 18 117	VELEŠIĆI	Ulica	17 78	173 1	87/04		
1372 13 18 117	VELEŠIĆI	Ekonomsko dvor	43 96	173 1	87/04		
1372 14 18 117	RADIONICA	Privredna zgra	3 15	173 1	87/04		
1372 15 18 117	RADIONICA	Privredna zgra	2 91	173 1	87/04		
1372 16 18 117	RADIONICA	Privredna zgra	10 74	173 1	87/04		
1372 17 18 117	VELEŠIĆI	Skladište	4 07	173 1	87/04		
1372 18 18 117	VELEŠIĆI	Skladište	53	173 1	87/04		
1372 19 18 117	RADIONICA	Privredna zgra	1 00	173 1	87/04		
1372 20 18 117	VELEŠIĆI	Ulica	13 39	173 1	87/04		
1372 21 18 117	P.D.C.	Privredna zgra	36 78		1 7/06		
		Ekonomsko dvor	5 91		1 7/06		
1372 24 18 117	GALENSKO NOVO	Privredna zgra	16 75		1 26/05		
1372 25 18 117	VELEŠIĆI	Ekonomsko dvor	2 78		1 7/06		
1372 26 18 117	VELEŠIĆI	Ekonomsko dvor	18 87		1 7/06		
1372 27 18 117	VELEŠIĆI	Privredna zgra	14 26		1 27/05		
1372 28 18 117	BARAKA	Skladište	4 51	173 1	87/04		
1372 29 18 117	VELEŠIĆI	Ekonomsko dvor	63 88		1 7/06		
1372 30 18 117	VELEŠIĆI	Pristupni put	85	173 1	87/04		
1372 31 18 117	VELEŠIĆI	Ulica	7 77	173 1	87/04		
1372 32 18 117	VELEŠIĆI	Skladište	5 57	173 1	87/04		
1372 33 18 117	BARAKA	Skladište	4 80	173 1	87/04		
1372 34 18 117	RESTORAN	Privredna zgra	4 08	173 1	87/04		
1372 35 18 117	VELEŠIĆI	Ekonomsko dvor	86 10	173 1	87/04		
1372 36 18 117	PAM	Privredna zgra	1 05	173 1	87/04		
1372 37 18 117	VELEŠIĆI	Ulica	4 77	173 1	87/04		
1372 38 18 117	MAGACIN	Privredna zgra	1 30	173 1	87/04		
1372 39 18 117	VELEŠIĆI	Ulica	5 31	173 1	87/04		
1372 40 18 117	RUŠEVINA	Zidine	1 20	173 1	87/04		
1372 41 18 117	VELEŠIĆI	Ekonomsko dvor	34 36	173 1	87/04		

1372	42	18	117	VELEŠIČI	Trafostanica	8	173	1	87/04
1372	43	18	117	VELEŠIČI	Trafostanica	8	173	1	87/04

Katastarski srez: Sarajevo

Katastarska općina: Centar Saraj. VI

Strana: 2

Katastar. broj				Prezime i ime i adresa korisnika	Dio posjeda SV Sp.prom/god			Mjesto stan.	
Parcela	Naziv	Naziv	Površina	Katastarski	Prin.	Spisak			
Dio Osnov Pbr.	Pln.Skc.	Parcele	Kulture	Kl.	ha a m2	Frihod	pl.Sek.	pr/g	
1372	44	18 117	VELEŠIĆI	Trafostanica	21		173 1	87/04	
1372	45	18 177	HANGAR LIMENI	Skladište	2 65		173 1	87/04	
1372	46	18 117	VELEŠIĆI	Trafostanica	17		173 1	87/04	
1372	47	18 117	SINTEZA	Privredna zgra	4 09		173 1	87/04	
1372	48	18 117	VELEŠIĆI	Skladište	3 79		173 1	87/04	
1372	49	18 117	VELEŠIĆI	Ekonomsko dvor	39 74		173 1	87/04	
1372	50	18 117	VELEŠIĆI	Privredna zgra	33		173 1	87/04	
1372	51	18 117	VELEŠIĆI	Ulica	5 85		173 1	87/04	
1372	52	18 117	AMPULNO STARO	Privredna zgra	7 54		173 1	87/04	
1372	53	18 117	VELEŠIĆI	Privredna zgra	34		173 1	87/04	
1372	54	18 117	AMPULNO NOVO	Privredna zgra	6 15		173 1	87/04	
1372	55	18 117	VELEŠIĆI	Ekonomsko dvor	9 75		173 1	87/04	
1372	56	18 117	VELEŠIĆI	Ekonomsko dvor	42 35		173 1	87/04	
1372	57	18 117	VELEŠIĆI	Upravna zgrada	3 44		173 1	87/04	
1372	58	18 117	RADNA ZAJEDNICA	Upravna zgrada	5 92		173 1	87/04	
1372	59	18 117	PORTIRNICA	Kuća i zgrada	1 54		173 1	87/04	
1372	60	18 117	VELEŠIĆI	Ulica	8 60		173 1	87/04	
1372	61	18 117	VELEŠIĆI	Ekonomsko dvor	47 47		173 1	24/06	
1372	62	18 117	VELEŠIĆI	Prilazni put	3 39		173 1	12/05	
1372	64	18 117	VELEŠIĆI	Privredna zgra	29 02		1	21/06	

Ukupno: 8 87 05

POM.OPĆINSKOG NAČELNIKA



Konjičanin Damir dipl.pravnik

Bosna i Hercegovina  
Federacija Bosna i Hercegovina  
Kanton Sarajevo


**OPĆINA CENTAR SARAJEVO**

Služba za upravu za imovinske-pravne poslove,  
geodetske poslove i katastar nekretnina

Katastarska općina: Sarajevo VI

Broj plana: SA 75,

**KOPIJA KATASTARSKOG PLANA**  
Razmjera 1:1000



Naknada po Tarifnom broju 11. Privremene Odluke o naknadama za korištenje podataka premjera katastra (Sl. novine Federacije BiH br. 69/05) od 14.12.2005 god., u iznosu od    KM, uplaćena i zavedena u spisku porudžbina pod rednim brojem    2008.god.

**Katastarski podaci:**

P.L.	Parcela - Naziv	Kultura	m2	Posjednik	Adresa	Posjed
173	1046/4 KOSEVO	Pasnjak (1)	9730	BOSNA I HERCEGOVINA	SARAJEVO M.TITA	1/1

PROJEKTI IDENTIFIKACIJA

Stari premjer: K.Č. 387/35 K.Č. 304/5 K.Č. <sup>2</sup>1045/2 K.O. KAŠEVO

Sarajevo, 21.08.2009

Izradio:



M.P.

Pom. Općinskog Načelnika  
Konjičanin Damir dipl.pravnik



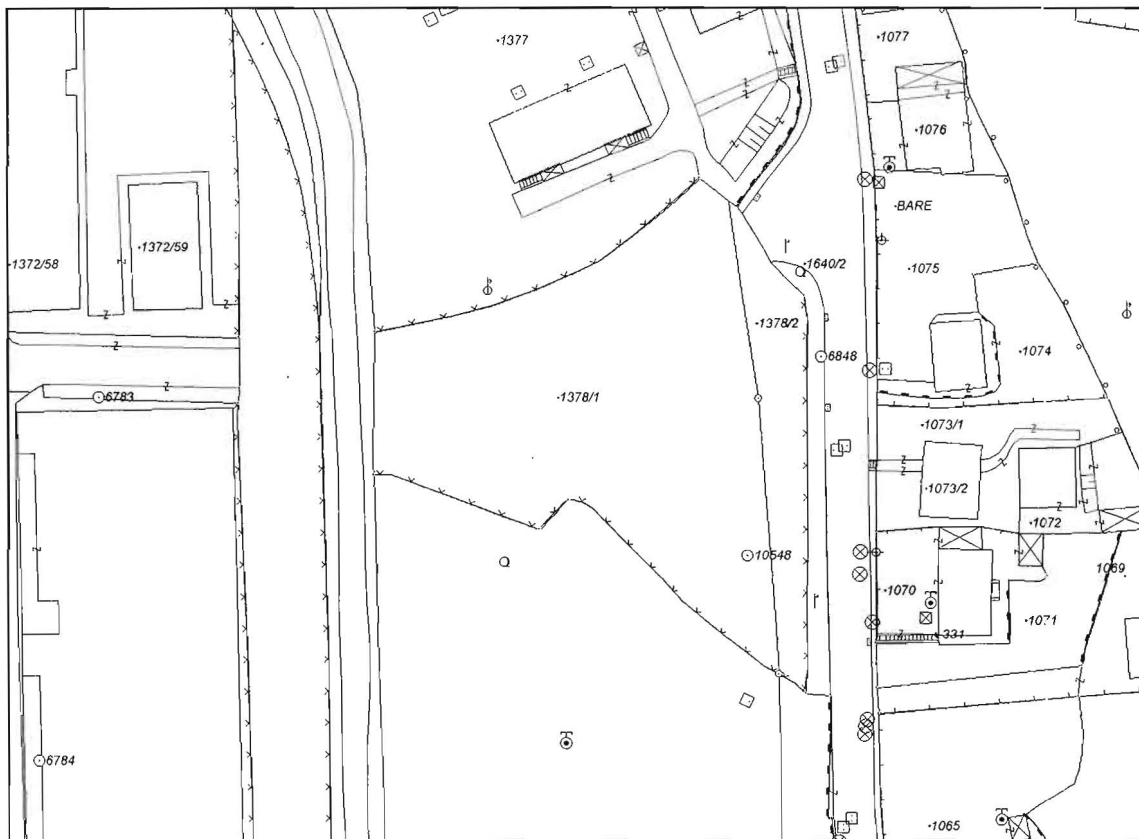
**OPĆINA CENTAR SARAJEVO**

Služba za upravu za imovinske-pravne poslove,  
geodetske poslove i katastar nekretnina

Katastarska općina: Sarajevo VI

Broj plana: SA 89,

**KOPIJA KATASTARSKOG PLANA**  
Razmjera 1:1000



Naknada po Tarifnom broju 11. Privremene Odluke o naknadama za korištenje podataka premjera katastra (Sl. novine Federacije BiH br. 69/05) od 14.12.2005 god., u iznosu od  /  KM, uplaćena i zavedena u spisku porudžbina pod rednim brojem  /  2008.god.

**Katastarski podaci:**

P.L.	Parcela	Naziv	Kultura	m2	Posjednik	Adresa	Posjed
173	1378/1	UL JUKICEVA	Ost.neplodno zem.	1826	BOSNA I HERCEGOVINA	SARAJEVO M.TITA	1/1

PROVJERI IDENTIF.

← K.Č. 1316

**Gruntovni podaci:**

Stari premjer: K.Č. Dio 307, Dio K.C. 1316 K.O. KOŠEVO

LIJE PR. K.Č.

Sarajevo, 21.08.2009

Izradio:



M.P.

Pom. Općinskog Načelnika  
Konjičanin Damir dipl.pravnik

Bosna Hercegovina  
Federacija Bosna i Hercegovina  
Kanton Sarajevo

**OPĆINA CENTAR SARAJEVO**

Služba za upravu za imovinske-pravne poslove,  
geodetske poslove i katastar nekretnina

Katastarska općina: Sarajevo VI

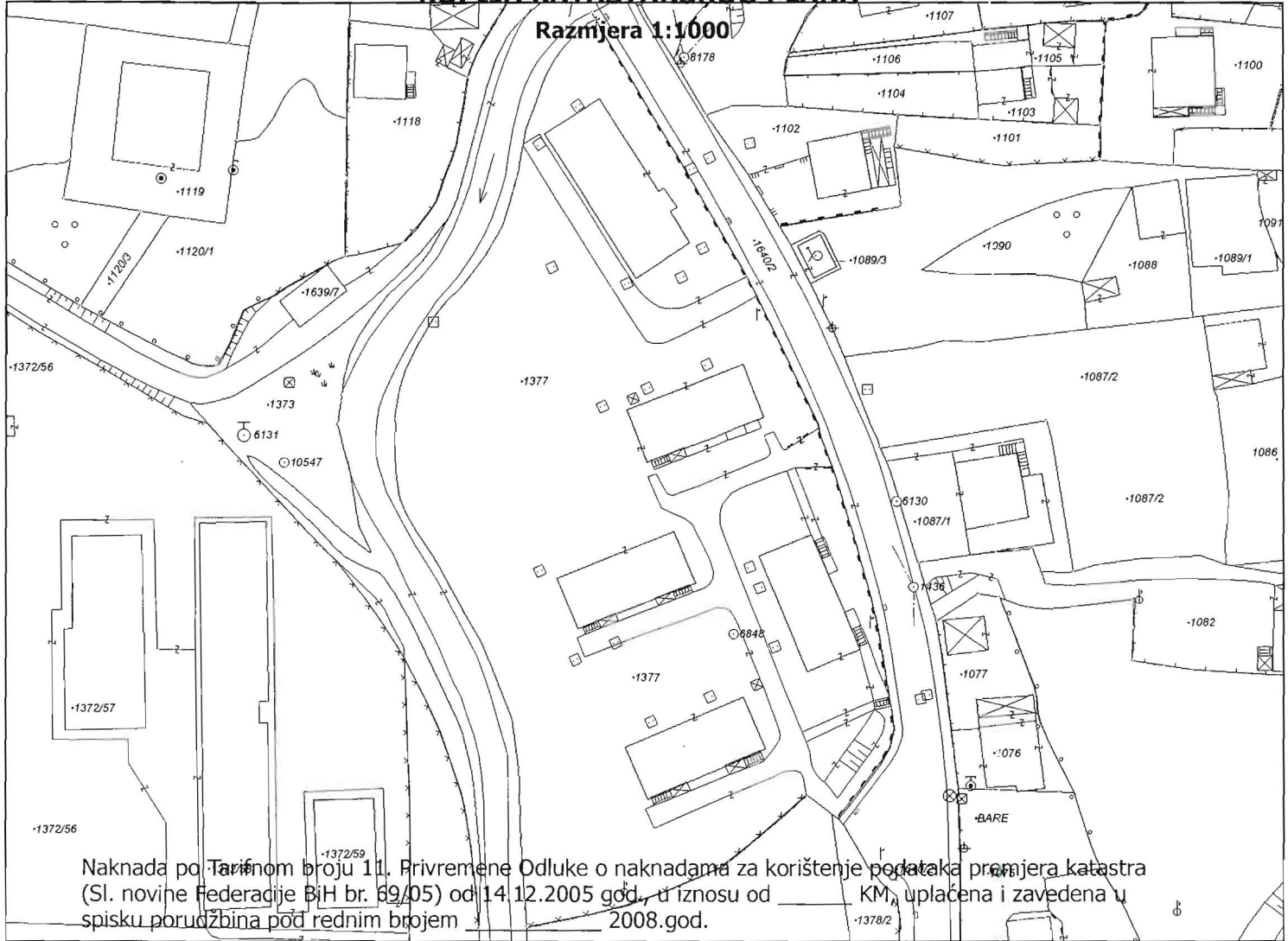
Broj plana: SA 89,

*Napomena: kč. 362 u 1k mjestu  
postoji samo kao jedna -*

*Treba 362 kč*

**KOPIJA KATASTARSKOG PLANA**

Razmjera 1:1000



Naknada po Tarifnom broju 11. Privremene Odluke o naknadama za korištenje podataka premjera katastra (Sl. novine Federacije BiH br. 69/05) od 14.12.2005 god., u iznosu od \_\_\_\_\_ KM, uplaćena i zavedena u spisku porudžbina pod rednim brojem \_\_\_\_\_ 2008.god.

**Katastarski podaci:**

P.L.	Parcela	Naziv	Kultura	m2	Posjednik	Adresa	Posjed
173	1377	UL JUKICEVA	Kuca i zgrada Dvoriste	946 5327	BOSNA I HERCEGOVINA	SARAJEVO M.TITTA	1/1

**Gruntno podaci:**

Stari premjer: K.C. DIO 1316 K.C. 362/1, 362/2, 362/3, 363/1, 363/2  
K.C. 307 DIO, K.O. KOSEVO

Sarajevo, 21.08.2009

Izradio:



M.P.

Pom. Općinskog Načelnika  
Konjičanin Damir dipl.pravnik

**OPĆINA CENTAR SARAJEVO**

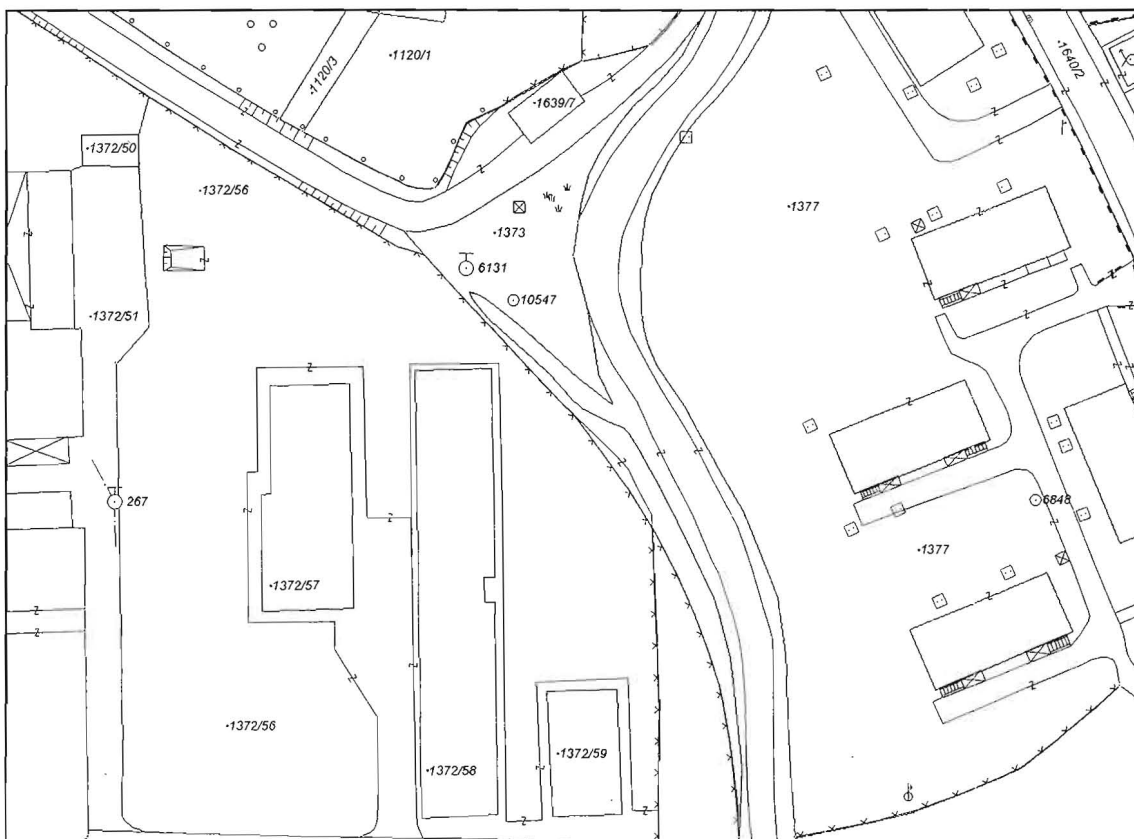
Služba za upravu za imovinske-pravne poslove,  
geodetske poslove i katastar nekretnina

Katastarska općina: Sarajevo VI

*mapa uvećana  
mijela petro prijatelj  
Napisala mapa uvećana*

Broj plana: SA 89,

**KOPIJA KATASTARSKOG PLANA**  
**Razmjera 1:1000**



Naknada po Tarifnom broju 11. Privremene Odluke o naknadama za korištenje podataka premjera katastra (Sl. novine Federacije BiH br. 69/05) od 14.12.2005 god., u iznosu od \_\_\_/\_\_\_ KM, uplaćena i zavedena u spisku porudžbina pod rednim brojem \_\_\_\_\_ 2008.god.

**Katastarski podaci:**

P.L.	Parcela	Naziv	Kultura	m2	Posjednik	Adresa	Posjed
173	1373	UL JUKICEVA	Pasnjak (1)	630	BOSNA I HERCEGOVINA	SARAJEVO M. TITA	1/1

**Gruntovni podaci:**

Stari premjer: K.Č. Dio 1316 Ko. KOŠEVO

Sarajevo, 21.08.2009

Izradio:



M.P.

Pom. Općinskog Načelnika  
Konjičanin Damir dipl.pravnik

*[Signature]*

**OPĆINA CENTAR SARAJEVO**

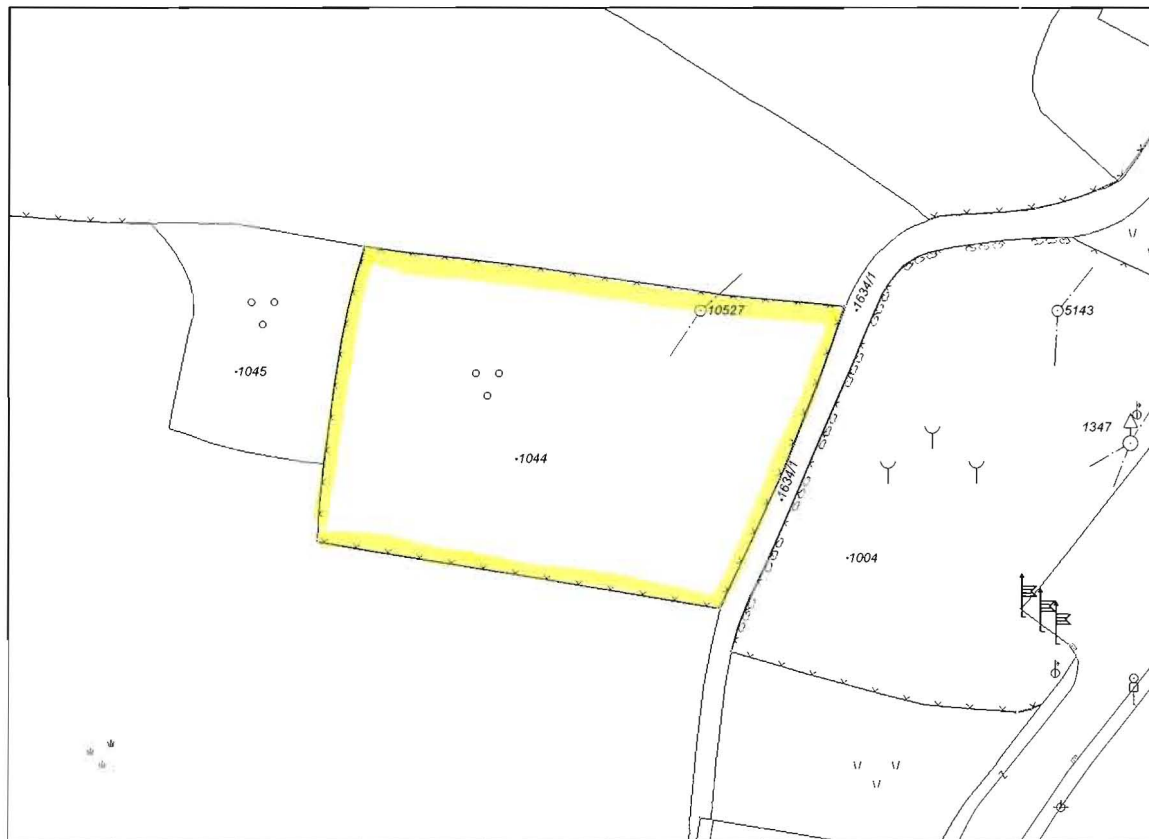
Služba za upravu za imovinske-pravne poslove,  
geodetske poslove i katastar nekretnina

Katastarska općina: Sarajevo VI

Broj plana: SA 75,

**KOPIJA KATASTARSKOG PLANA**

Razmjera 1:1000



Naknada po Tarifnom broju 11. Privremene Odluke o naknadama za korištenje podataka premjera katastra (Sl. novine Federacije BiH br. 69/05) od 14.12.2005 god., u iznosu od \_\_\_\_\_ KM, uplaćena i zavedena u spisku porudžbina pod rednim brojem \_\_\_\_\_ / \_\_\_\_\_ 2008.god.

**Katastarski podaci:**

P.L.	Parcela	Naziv	Kultura	m2	Posjednik	Adresa	Posjed
173	1044	BETANIJA	Vocnjak (1)	2407	BOSNA I HERCEGOVINA	SARAJEVO M.TIĆA	1/1

**Gruntovni podaci:**

Stari premjer: K.Č. 387/14 K.O. KOŠEVO

Sarajevo, 21.08.2009

Izradio:



M.P.

Pom. Općinskog Načelnika  
Konjičanin Damir dipl.pravnik

ORGAN KOJI VODI JAVNU EVIDENCIJU (naziv, sjedište, kontakt-podaci, ovlašteno službeno lice):

OPĆINA CENTAR SARAJEVO, SLUŽBA ZA UPRAVU ZA IMOVINSKO PRAVNE POSLOVE GEODETSKE  
POSLOVE I KATASTAR NEKRETNINA, MIS IRBINA BR.1, Tel. 562407, MUJAN AMIR, dipl.ing.geod.

Rbr.	PODACI O NEKRETNINAMA (prema posljednjem stanju u katastru)	
1.	NAZIV POLITIČKE OPŠTINE / OPĆINE	OPĆINA CENTAR SARAJEVO
2.	NAZIV KATASTARSKE OPŠTINE / OPĆINE	K.O. VI
3.	BROJ POSJEDOVNOG LISTA	173
4.	BROJ KATASTARSKE PARCELE (stari i novi premjer)	K.Č. 387/14 SP./KČ. 1044 N.P.
5.	OZNAKA PARCELE	BETANIJA
6.	POVRŠINA PARCELE	2407 m <sup>2</sup>
7.	PODACI O POSJEDNIKU (i dio posjeda)	BIH
8.	OSTALE NAPOMENE	

**OPĆINA CENTAR SARAJEVO**

Služba za upravu za imovinske-pravne poslove,  
geodetske poslove i katastar nekretnina

Katastarska općina: Sarajevo VI

Broj plana: SA 75,

**KOPIJA KATASTARSKOG PLANA**  
Razmjera 1:1000



Naknada po Tarifnom broju 11. Privremene Odluke o naknadama za korištenje podataka premjera katastra (Sl. novine Federacije BiH br. 69/05) od 14.12.2005 god., u iznosu od \_\_\_\_\_ KM, uplaćena i zavedena u spisku porudžbina pod rednim brojem \_\_\_\_\_/\_\_\_\_\_ 2008.god.

**Katastarski podaci:**

P.L.	Parcela	Naziv	Kultura	m2	Posjednik	Adresa	Posjed
173	1045	KOŠEVO	Vocnjak (2)	624	BOSNA I HERCEGOVINA	SARAJEVO M.TITA	1/1

**Gruntovni podaci:**

Stari premjer: K.Č. Dio 387/1 K.O. KOŠEVO

Sarajevo, 21.08.2009

Izradio:



M.P.

Pom. Općinskog Načelnika

B Konjičanin Damir dipl.pravnik

ORGAN KOJI VODI JAVNU EVIDENCIJU (naziv, sjedište, kontakt-podaci, ovlašteno službeno lice):

OPĆINA CENTAR SARAJEVO, SLUŽBA ZA UPRAVU ZA IMOVINSKO PRAVNE POSLOVE GEODETSKE  
POSLOVE I KATASTAR NEKRETNINA, MIS IRBINA BR.1, Tel. 562407, MUJAN AMIR, dipl.ing.geod.

Rbr.	PODACI O NEKRETNINAMA (prema posljednjem stanju u katastru)	
1.	NAZIV POLITIČKE OPŠTINE / OPĆINE	OPĆINA CENTAR SARAJEVO
2.	NAZIV KATASTARSKE OPŠTINE / OPĆINE	K.O. VI
3.	BROJ POSJEDOVNOG LISTA	173
4.	BROJ KATASTARSKE PARCELE (stari i novi premjer)	K.Č. DIO 387/1 S.P. / 1405 N.P.
5.	OZNAKA PARCELE	KOŠEVO
6.	POVRŠINA PARCELE	624 m <sup>2</sup>
7.	PODACI O POSJEDNIKU (i dio posjeda)	BIH
8.	OSTALE NAPOMENE	

Bosna i Hercegovina  
Federacija Bosna i Hercegovina  
Kanton Sarajevo


**OPĆINA CENTAR SARAJEVO**

Služba za upravu za imovinske-pravne poslove,  
geodetske poslove i katastar nekretnina

Katastarska općina: Sarajevo VI

Broj plana: SA 75,

**KOPIJA KATASTARSKOG PLANA**  
Razmjera 1:2500



Naknada po Tarifnom broju 11. Privremene Odluke o naknadama za korištenje podataka premjera katastra (Sl. novine Federacije BiH br. 69/05) od 14.12.2005 god., u iznosu od \_\_\_/\_\_\_ KM, uplaćena i zavedena u spisku porudžbina pod rednim brojem \_\_\_/\_\_\_ 2008.god.

**Katastarski podaci:**

P.L.	Parcela	Naziv	Kultura	m2	Posjednik	Adresa	Posjed
173	1046/1	KOŠEVO	Pasnjak (1)	75632	BOSNA I HERCEGOVINA	SARAJEVO M.TITA	1/1

**Gruntovni podaci:**

Stari premjer: K.Č. DIO 387/1, K.Č. 1045/9 K.O. KOŠEVO

Sarajevo, 21.08.2009

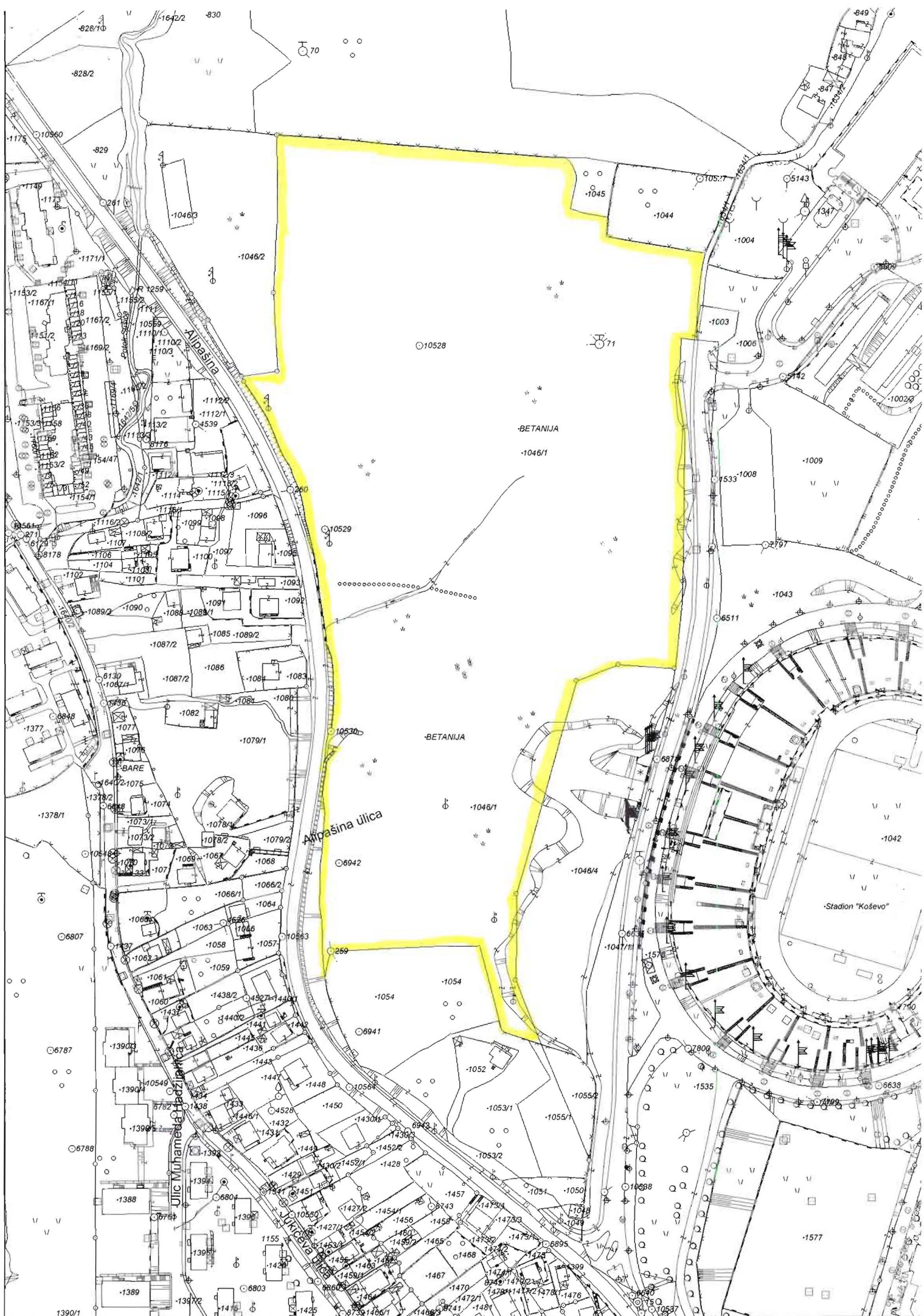
Izradio:



M.P.

Pom. Općinskog Načelnika  
Konjičanin Damir dipl.pravnik





ORGAN KOJI VODI JAVNU EVIDENCIJU (naziv, sjedište, kontakt-podaci, ovlašteno službeno lice):

OPĆINA CENTAR SARAJEVO, SLUŽBA ZA UPRAVU ZA IMOVINSKO PRAVNE POSLOVE GEODETSKE  
POSLOVE I KATASTAR NEKRETNINA, MIS IRBINA BR.1, Tel. 562407, MUJAN AMIR dipl.ing.geod.

Rbr.	PODACI O NEKRETNINAMA (prema posljednjem stanju u katastru)	
1.	NAZIV POLITIČKE OPŠTINE / OPĆINE	OPĆINA CENTAR SARAJEVO
2.	NAZIV KATASTARSKE OPŠTINE / OPĆINE	K.O. VI
3.	BROJ POSJEDOVNOG LISTA	173
4.	BROJ KATASTARSKE PARCELE (stari i novi premjer)	K.Č. DIO 387/1, K.Č. 1045/9 / K.Č. 1046/1 N.P.
5.	OZNAKA PARCELE	KOŠEVO
6.	POVRŠINA PARCELE	75632m <sup>2</sup>
7.	PODACI O POSJEDNIKU (i dio posjeda)	BIH
8.	OSTALE NAPOMENE	

**OPĆINA CENTAR SARAJEVO**


Služba za upravu za imovinske-pravne poslove,  
geodetske poslove i katastar nekretnina

Katastarska općina: Sarajevo VI

Broj plana: SA 75,

**KOPIJA KATASTARSKOG PLANA**

Razmjera 1:1000



Naknada po Tarifnom broju 11. Privremene Odluke o naknadama za korištenje podataka premjera katastra (Sl. novine Federacije BiH br. 69/05) od 14.12.2005 god., u iznosu od   —   KM, uplaćena i zavedena u spisku porudžbina pod rednim brojem   —   2008.god.

**Katastarski podaci:**

P.L.	Parcela	Naziv	Kultura	m2	Posjednik	Adresa	Posjed
173	1046/4	KOŠEVO	Pasnjak (1)	9730	BOSNA I HERCEGOVINA	SARAJEVO M.TITA	1/1

**Gruntni podaci:**

Stari premjer: K.Č. 387/35 K.Č. 304/5 K.Č. 1043/2<sup>2</sup> K.O. KOŠEVO

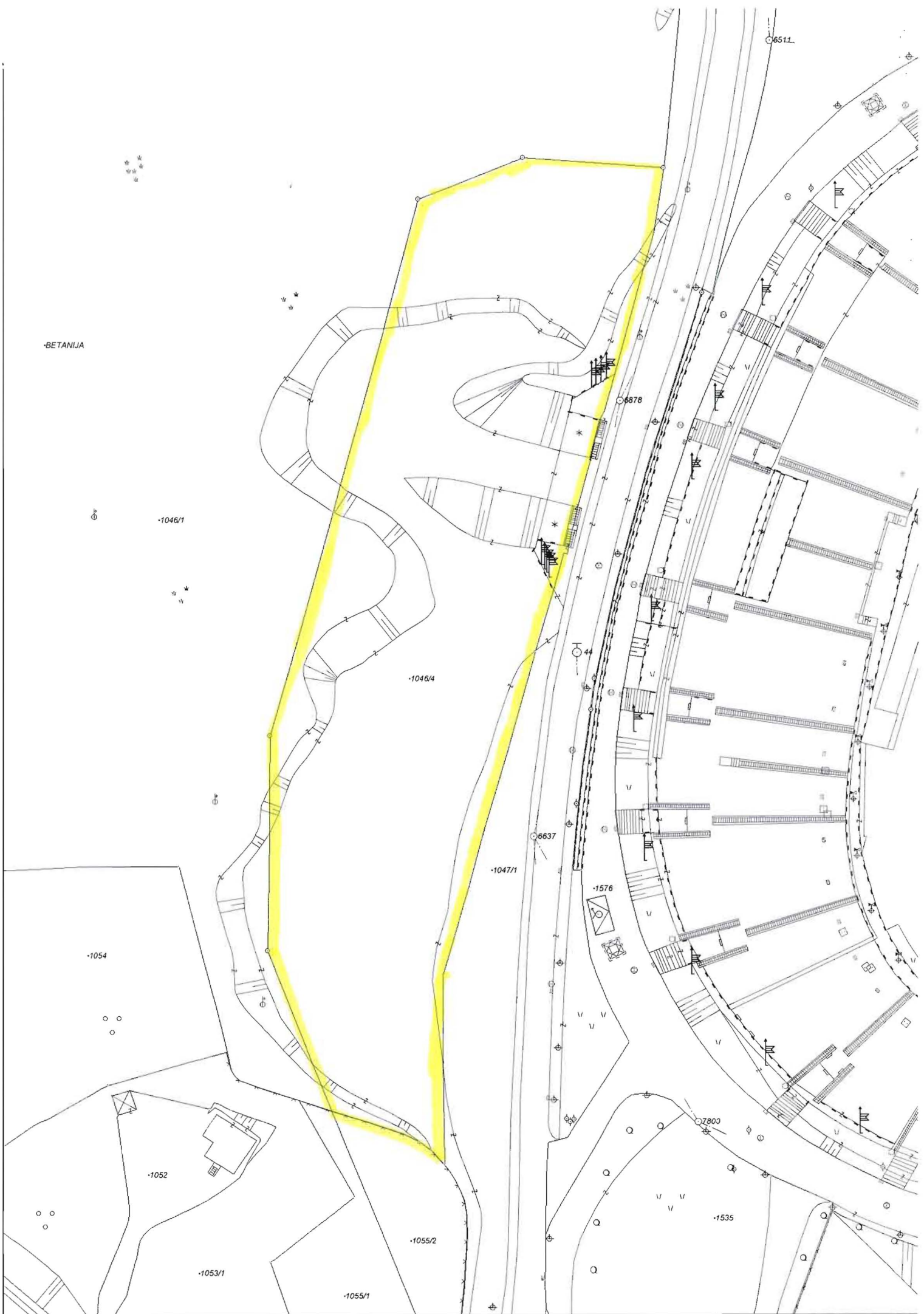
Sarajevo, 21.08.2009

Izradio:



M.P.

Pom. Općinskog Načelnika  
Konjičanin Damir dipl.pravnik



ORGAN KOJI VODI JAVNU EVIDENCIJU (naziv, sjedište, kontakt-podaci, ovlašteno službeno lice):

OPĆINA CENTAR SARAJEVO, SLUŽBA ZA UPRAVU ZA IMOVINSKO PRAVNE POSLOVE GEODETSKE...  
POSLOVE I KATASTAR NEKRETNINA, MIS IRBINA BR.1, Tel. 562407, MUJAN AMIR, dipl.ing.geod.

Rbr.	PODACI O NEKRETNINAMA (prema posljednjem stanju u katastru)	
1.	NAZIV POLITIČKE OPŠTINE / OPĆINE	OPĆINA CENTAR SARAJEVO
2.	NAZIV KATASTARSKE OPŠTINE / OPĆINE	K.O. VI
3.	BROJ POSJEDOVNOG LISTA	173
4.	BROJ KATASTARSKE PARCELE (stari i novi premjer)	K.Č. 387/35, K.Č. 304/5, K.Č. 1045/2 S.P. / K.Č. 1046/4 H.P.
5.	OZNAKA PARCELE	KOŠEVO
6.	POVRŠINA PARCELE	9730 m <sup>2</sup>
7.	PODACI O POSJEDNIKU (i dio posjeda)	BIH
8.	OSTALE NAPOMENE	

**OPĆINA CENTAR SARAJEVO**

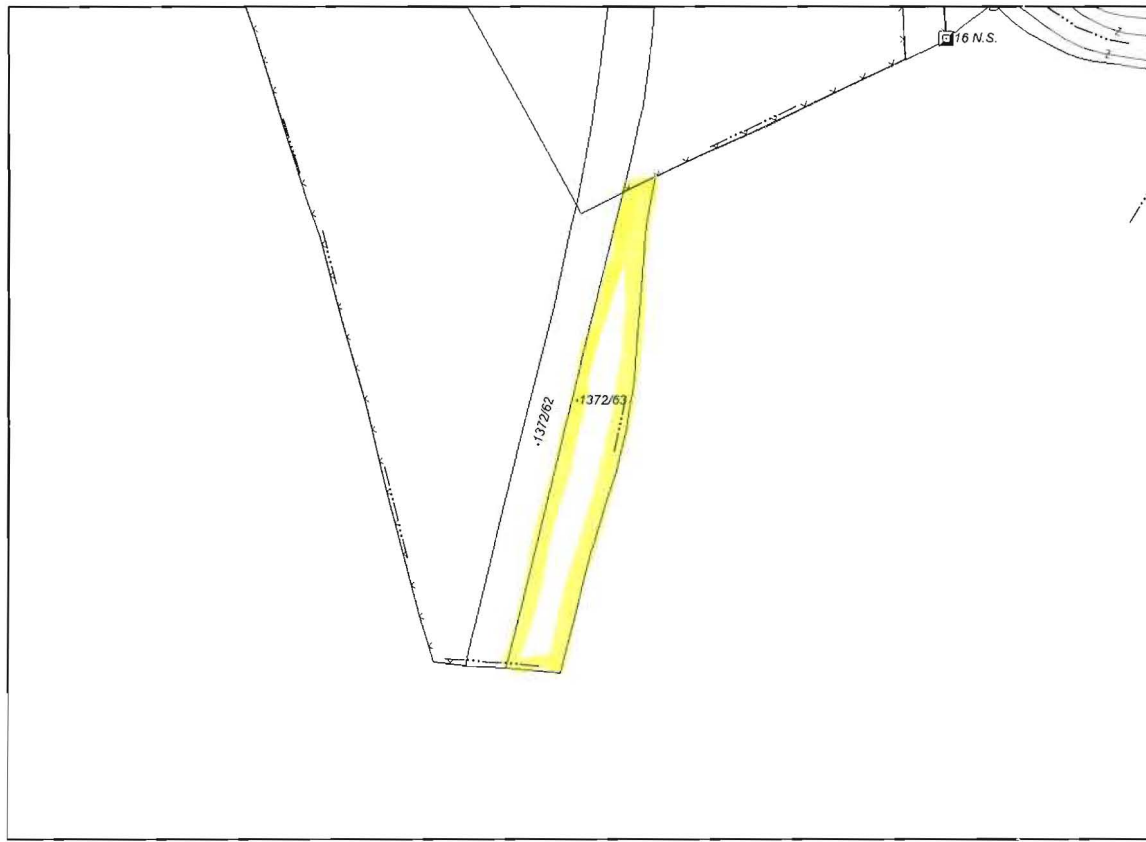
Služba za upravu za imovinske-pravne poslove,  
geodetske poslove i katastar nekretnina

Katastarska općina: Sarajevo VI

Broj plana: SA 89,

**KOPIJA KATASTARSKOG PLANA**

Razmjera 1:1000



Naknada po Tarifnom broju 11. Privremene Odluke o naknadama za korištenje podataka premjera katastra (Sl. novine Federacije BiH br. 69/05) od 14.12.2005 god., u iznosu od      KM, uplaćena i zavedena u spisku porudžbina pod rednim brojem      2008.god.

**Katastarski podaci:**

P.L.	Parcela Naziv	Kultura	m2	Posjednik	Adresa	Posjed
173	1372/63 VELESICI	Ekonomsko dvorište	435	BOSNA I HERCEGOVINA	SARAJEVO M.TITA	1/1

**Gruntovni podaci:**

Stari premjer: K.Č. DIO 1002, K.Č. DIO 927/6 K.Č. DIO 1042/2  
K.O. KOŠEVO

Sarajevo, 21.08.2009

Izradio:



M.P.

Pom. Općinskog Načelnika  
Konjičanin Damir dipl.pravnik

ORGAN KOJI VODI JAVNU EVIDENCIJU (naziv, sjedište, kontakt-podaci, ovlašteno službeno lice):

OPĆINA CENTAR SARAJEVO, SLUŽBA ZA UPRAVU ZA IMOVINSKO PRAVNE POSLOVE GEODETSKE...  
POSLOVE I KATASTAR NEKRETNINA, MISIRBINA BR.1, Tel. 562407, MUJAN AMIR, dipl.ing.geod....

Rbr.	PODACI O NEKRETNINAMA (prema posljednjem stanju u katastru)	
1.	NAZIV POLITIČKE OPŠTINE / OPĆINE	OPĆINA CENTAR SARAJEVO
2.	NAZIV KATASTARSKE OPŠTINE / OPĆINE	K.O. VI
3.	BROJ POSJEDOVNOG LISTA	173
4.	BROJ KATASTARSKE PARCELE (stari i novi premjer)	K.C. DIO 1002 K.Č. DIO 927/6 K.Č. DIO 1042/2 S.P. / K.Č. 1372/63 N.P.
5.	OZNAKA PARCELE	VELEŠIĆI
6.	POVRŠINA PARCELE	435 m <sup>2</sup>
7.	PODACI O POSJEDNIKU (i dio posjeda)	BIH
8.	OSTALE NAPOMENE	

**OPĆINA CENTAR SARAJEVO**

Služba za upravu za imovinske-pravne poslove,  
geodetske poslove i katastar nekretnina

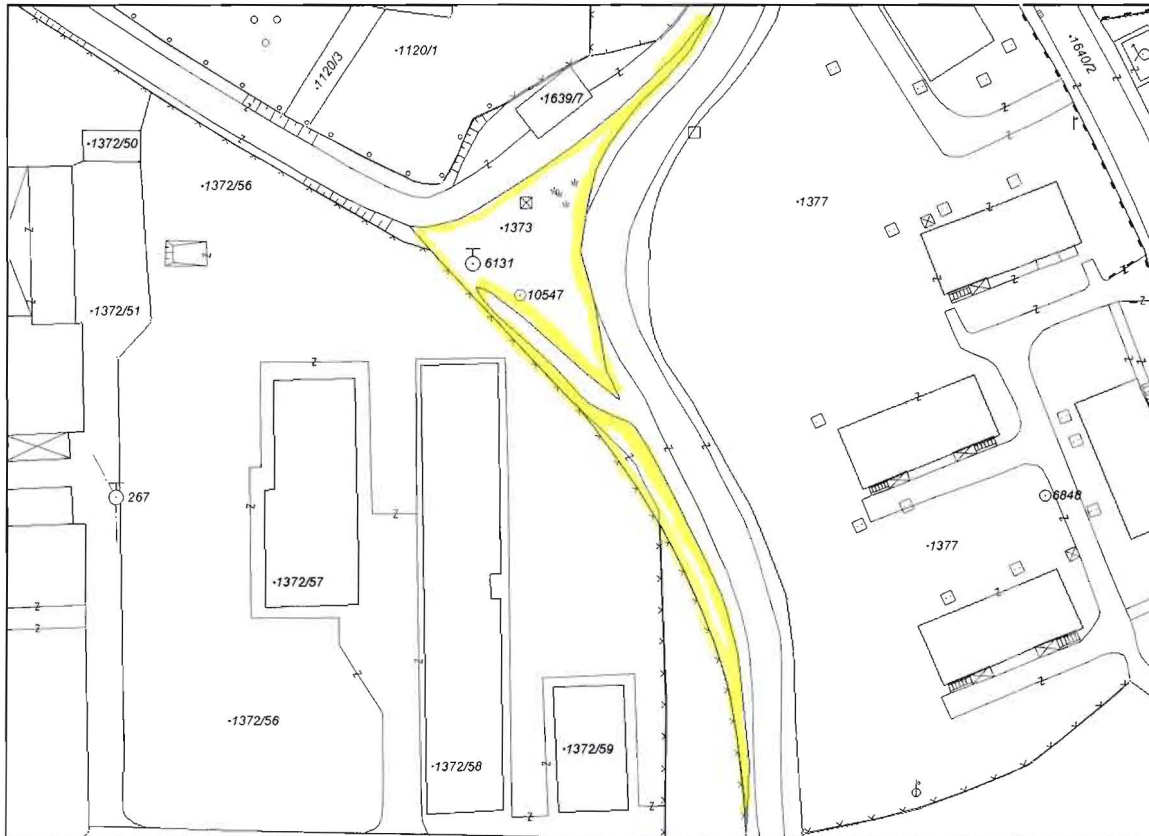
Katastarska općina: Sarajevo VI

Broj plana: SA 89,

*napomena  
mija porc. prijelaz  
napisati napomena*

**KOPIJA KATASTARSKOG PLANA**

Razmjera 1:1000



Naknada po Tarifnom broju 11. Privremene Odluke o naknadama za korištenje podataka premjera katastra (Sl. novine Federacije BiH br. 69/05) od 14.12.2005 god., u iznosu od        KM, uplaćena i zavedena u spisku porudžbina pod rednim brojem        2008.god.

**Katastarski podaci:**

P.L.	Parcela	Naziv	Kultura	m2	Posjednik	Adresa	Posjed
173	1373	UL JUKICEVA	Pasnjak (1)	630	BOSNA I HERCEGOVINA	SARAJEVO M.TIĆA	1/1

**Gruntovni podaci:**

Stari premjer: K.Č. Dio 1316 Ko. KOŠEVO

Sarajevo, 21.08.2009

Izradio: *[Signature]*



M.P.

Pom. Općinskog Načelnika  
Konjičanin Damir dipl.pravnik

*[Signature]*



ORGAN KOJI VODI JAVNU EVIDENCIJU (naziv, sjedište, kontakt-podaci, ovlašteno službeno lice):

OPĆINA CENTAR SARAJEVO, SLUŽBA ZA UPRAVU ZA IMOVINSKO PRAVNE POSLOVE GEODETSKE  
POSLOVE I KATASTAR NEKRETNINA, MIS IRBINA BR.1, Tel. 562407, MUJAN AMIR, dipl.ing.geod.

Rbr.	PODACI O NEKRETNINAMA (prema posljednjem stanju u katastru)	
1.	NAZIV POLITIČKE OPŠTINE / OPĆINE	OPĆINA CENTAR SARAJEVO
2.	NAZIV KATASTARSKE OPŠTINE / OPĆINE	K.O. VI
3.	BROJ POSJEDOVNOG LISTA	173
4.	BROJ KATASTARSKE PARCELE (stari i novi premjer)	K.Č. DIO 1316 S.P. / K.Č. 1343 N.P.
5.	OZNAKA PARCELE	UL. ŽUKIČEVA
6.	POVRŠINA PARCELE	630 m <sup>2</sup>
7.	PODACI O POSJEDNIKU (i dio posjeda)	BIH
8.	OSTALE NAPOMENE	

**OPĆINA CENTAR SARAJEVO**

Služba za upravu za imovinske-pravne poslove,  
geodetske poslove i katastar nekretnina

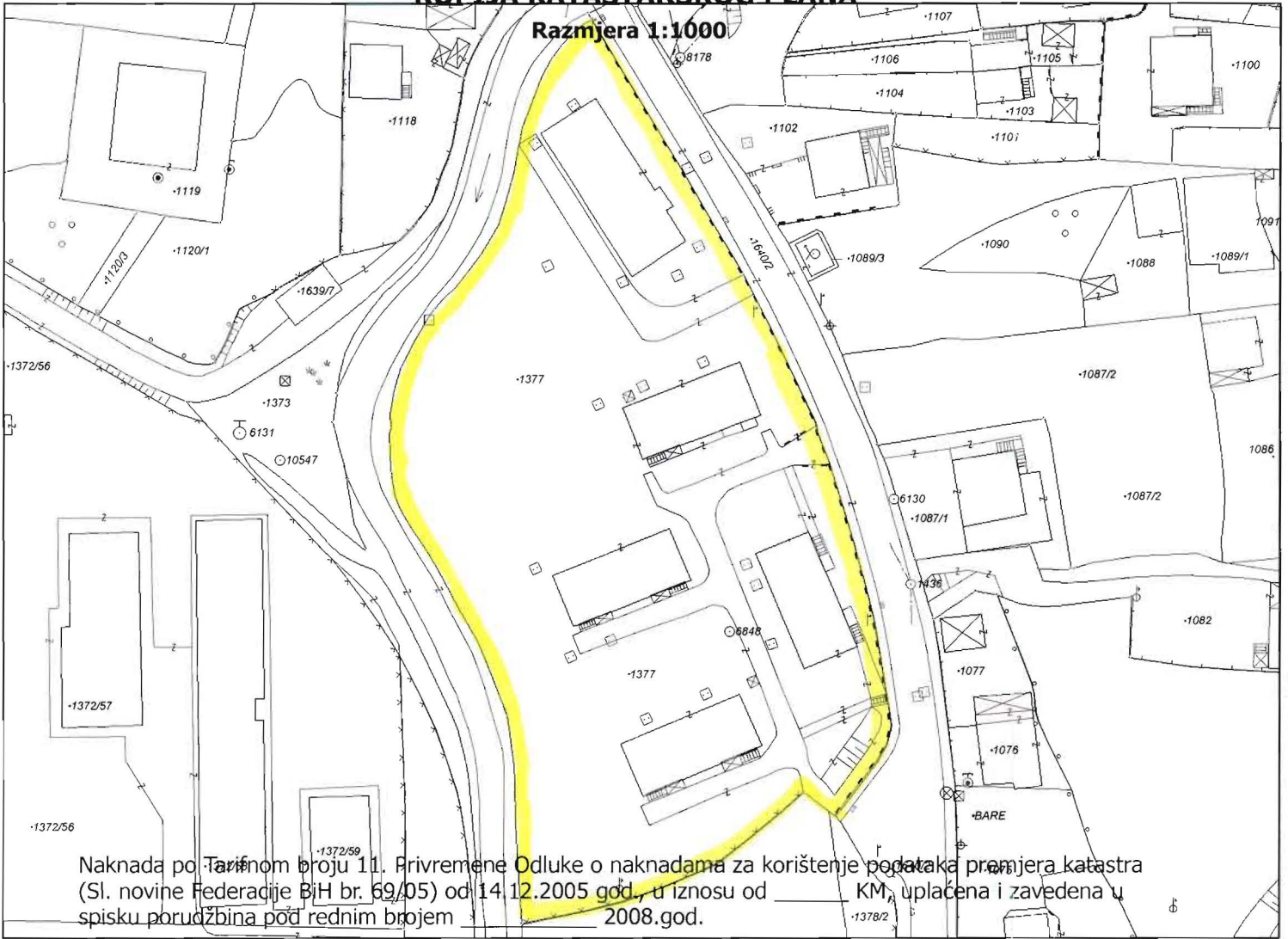
Katastarska općina: Sarajevo VI

Broj plana: SA 89,

Napomena: kč. 362 u sk. uč. -  
postoji samo kao ejla -  
Trebao 362 kč

**KOPIJA KATASTARSKOG PLANA**

Razmjera 1:1000



Naknada po Tarifnom broju 11. Privremene Odluke o naknadama za korištenje podataka promjera katastra (Sl. novine Federacije BiH br. 69/05) od 14.12.2005 god., u iznosu od \_\_\_\_\_ KM, uplaćena i zavedena u spisku porudzbina pod rednim brojem \_\_\_\_\_ 2008.god.

**Katastarski podaci:**

P.L.	Parcela	Naziv	Kultura	m2	Posjednik	Adresa	Posjed
173	1377	UL JUKICEVA	Kuca i zgrada Dvoriste	946 5327	BOSNA I HERCEGOVINA	SARAJEVO M.TITA	1/1

**Grunтовni podaci:**

Stari premjer: K.C. DIO 1316 K.C. 362/1, 362/2, 362/3, 363/1, 363/2  
K.C. 307 DIO, K.O. KOSEVO

Sarajevo, 21.08.2009

Izradio:



M.P.

Pom. Općinskog Načelnika  
Konjičanin Damir dipl. pravnik

ORGAN KOJI VODI JAVNU EVIDENCIJU (naziv, sjedište, kontakt-podaci, ovlašteno službeno lice):

OPĆINA CENTAR SARAJEVO, SLUŽBA ZA UPRAVU ZA IMOVINSKO PRAVNE POSLOVE GEODETSKE...  
POSLOVE I KATASTAR NEKRETNINA, MIS IRBINA BR.1, Tel. 562407, MUJAN AMIR, dipl.ing.geod....

Rbr.	PODACI O NEKRETNINAMA (prema posljednjem stanju u katastru)	
1.	NAZIV POLITIČKE OPŠTINE / OPĆINE	OPĆINA CENTAR SARAJEVO
2.	NAZIV KATASTARSKE OPŠTINE / OPĆINE	K.O. VI
3.	BROJ POSJEDOVNOG LISTA	173
4.	BROJ KATASTARSKE PARCELE (stari i novi premjer)	K.C. DIO 1316, K.C. 362/1, 362/2, 362/3 363/3, 363/1, 363/2 K.C. DIO 307 S.P. K.Č. 1377 N.P.
5.	OZNAKA PARCELE	UL. JUKIĆEVA
6.	POVRŠINA PARCELE	6273 m <sup>2</sup>
7.	PODACI O POSJEDNIKU (i dio posjeda)	BIH
8.	OSTALE NAPOMENE	

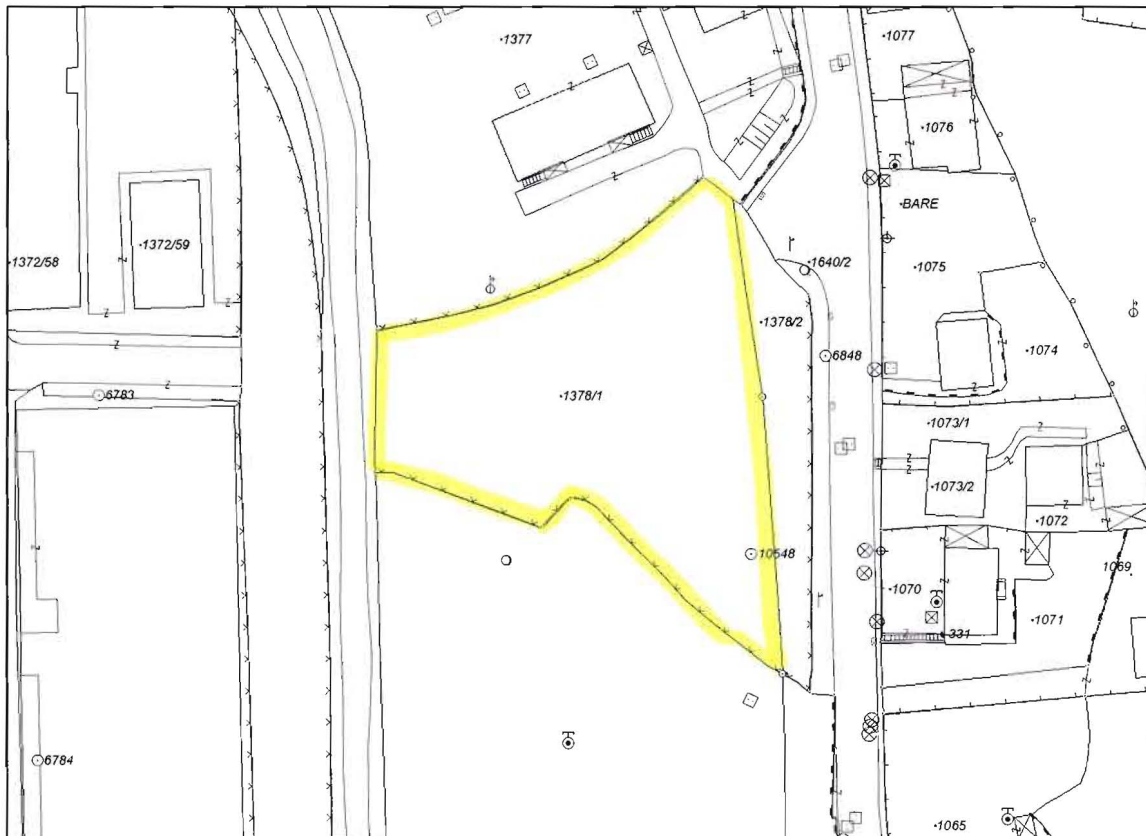
**OPĆINA CENTAR SARAJEVO**

Služba za upravu za imovinske-pravne poslove,  
geodetske poslove i katastar nekretnina

Katastarska općina: Sarajevo VI

Broj plana: SA 89,

**KOPIJA KATASTARSKOG PLANA**  
Razmjera 1:1000



Naknada po Tarifnom broju 11. Privremene Odluke o naknadama za korištenje podataka premjera katastra (Sl. novine Federacije BiH br. 69/05) od 14.12.2005 god., u iznosu od /\_\_\_ KM, uplaćena i zavedena u spisku porudžbina pod rednim brojem \_\_\_/\_\_\_ 2008.god.

**Katastarski podaci:**

P.L.	Parcela	Naziv	Kultura	m2	Posjednik	Adresa	Posjed
173	1378/1	UL JUKICEVA	Ost.neplodno zem.	1826	BOSNA I HERCEGOVINA	SARAJEVO M.TITA	1/1

**Gruntovni podaci:**

Stari premjer: K.Č. Dio 307, Dio KČ. 1316 K.O. KOŠEVO

Sarajevo, 21.08.2009

Izradio:



M.P.

Pom. Općinskog Načelnika  
Konjičanin Damir dipl.pravnik

ORGAN KOJI VODI JAVNU EVIDENCIJU (naziv, sjedište, kontakt-podaci, ovlašteno službeno lice):

OPĆINA CENTAR SARAJEVO, SLUŽBA ZA UPRAVU ZA IMOVINSKO PRAVNE POSLOVE GEODETSKE  
POSLOVE I KATASTAR NEKRETNINA, MISIRBINA BR.1, Tel. 562407, MUJAN AMIR, dipl.ing.geod.

Rbr.	PODACI O NEKRETNINAMA (prema posljednjem stanju u katastru)	
1.	NAZIV POLITIČKE OPŠTINE / OPĆINE	OPĆINA CENTAR SARAJEVO
2.	NAZIV KATASTARSKE OPŠTINE / OPĆINE	K.O. VI
3.	BROJ POSJEDOVNOG LISTA	173
4.	BROJ KATASTARSKE PARCELE (stari i novi premjer)	K.Č. DIO 307, K.Č. DIO 1316 S.P./K.Č. 1378/1 N.P.
5.	OZNAKA PARCELE	UL. JUKIĆEVA
6.	POVRŠINA PARCELE	1826 m <sup>2</sup>
7.	PODACI O POSJEDNIKU (i dio posjeda)	BIH
8.	OSTALE NAPOMENE	

**OPĆINA CENTAR SARAJEVO**

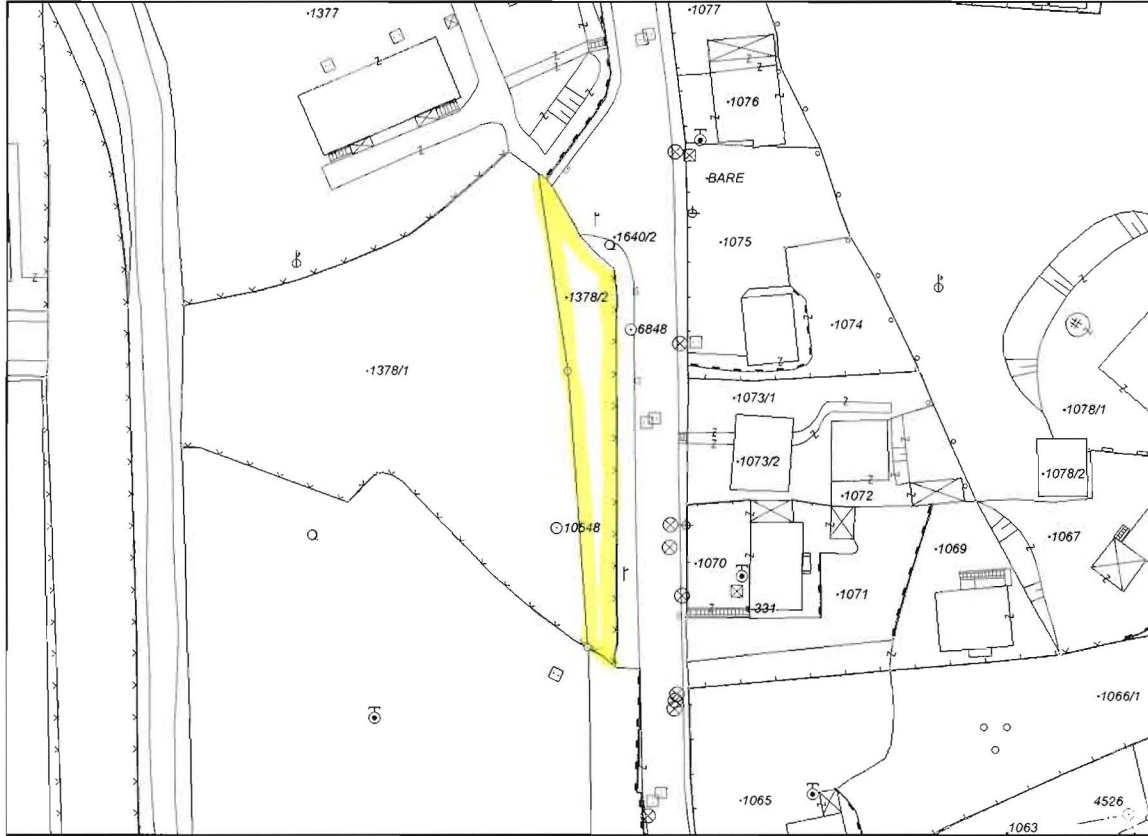
Služba za upravu za imovinske-pravne poslove,  
geodetske poslove i katastar nekretnina

Katastarska općina: Sarajevo VI

Broj plana: SA 89,

**KOPIJA KATASTARSKOG PLANA**

Razmjera 1:1000



Naknada po Tarifnom broju 11. Privremene Odluke o naknadama za korištenje podataka premjera katastra (Sl. novine Federacije BiH br. 69/05) od 14.12.2005 god., u iznosu od \_\_\_\_\_ KM, uplaćena i zavedena u spisku porudžbina pod rednim brojem \_\_\_\_\_ 2008.god.

**Katastarski podaci:**

P.L.	Parcela Naziv	Kultura	m2	Posjednik	Adresa	Posjed
173	1378/2 UL JUKICEVA	Ost.neplodno zem.	338	BOSNA I HERCEGOVINA	SARAJEVO M.TITA	1/1

**Gruntovni podaci:**

Stari premjer: K.Č. Dio 307 K.O. KOŠEVO

Sarajevo, 21.08.2009

Izradio:



M.P.

Pom. Općinskog Načelnika  
Konjičanin Damir dipl.pravnik

ORGAN KOJI VODI JAVNU EVIDENCIJU (naziv, sjedište, kontakt-podaci, ovlašteno službeno lice):

OPĆINA CENTAR SARAJEVO, SLUŽBA ZA UPRAVU ZA IMOVINSKO PRAVNE POSLOVE GEODETSKE  
POSLOVE I KATASTAR NEKRETNINA, MIS IRBINA BR.1, Tel. 562407, MUJAN AMIR dipl.ing.geod.

Rbr.	PODACI O NEKRETNINAMA (prema posljednjem stanju u katastru)	
1.	NAZIV POLITIČKE OPŠTINE / OPĆINE	OPĆINA CENTAR SARAJEVO
2.	NAZIV KATASTARSKE OPŠTINE / OPĆINE	K.O. VI
3.	BROJ POSJEDOVNOG LISTA	173
4.	BROJ KATASTARSKE PARCELE (stari i novi premjer)	K.Č. DIO 307 S.P. K.Č. 1378/2 H.P.
5.	OZNAKA PARCELE	UL. JUKIĆEVA
6.	POVRŠINA PARCELE	338 m <sup>2</sup>
7.	PODACI O POSJEDNIKU (i dio posjeda)	BIH
8.	OSTALE NAPOMENE	

065-0

109-061395

Politička općina/opština: **CENTAR**  
Katastarska općina/opština: **SP\_KOŠEVO**

NAR i RZ broj: \_\_\_\_\_

ZK uložak: **1592**

## Zemljišnoknjižni izvadak

### A

#### Popisni list

Rbr	Broj zemljišta (parcele)	OZNAKA NEKRETNINA	Površina			Primjedba
			ha	a	m <sup>2</sup>	
1.	363/1 ✓	Oranica Sušica; ORANICA	---	03	40	Preuzeto dana 10.11.206.god. iz zk.ul. 850 k.o. Koševo.

### B

#### Vlasnički list

Rbr	UPISI	Primjedba
1.	Udio: 1/1 Tip:DRŽAVNO VLASNIŠTVO DRŽAVNO VLASNIŠTVO, Adresa: ; JMB: null Pr.09.06.1967.god. Dn:3737/67 N.O. rješenja SO Centar Sarajevo od 29.05.1967. br:03/13-1691/1-59 nekretnine opisane u A I listu uknjižene su kao: DRŽAVNO VLASNIŠTVO.	Preuzeto dana 10.11.206.god. iz zk.ul. 850 k.o. Koševo.

### C

#### Teretni list

Rbr	UPISI	Iznos (KM)	Primjedba
1.	Pr.09.06.1967.god. Dn:3737/67 Na osnovu člana 38. i 39. Zakona o nacionalizaciji najamnih zgrada i građevinskog zemljišta upisanog u A listu uknjiženo je PRAVO KORIŠTENJA u korist: IBRAHIMA BUZARA um. IBRAHIMA sa 1/4. Dok nadležni organ ne donese rješenje o predaji zemljišta u posjed općini ili drugom licu.		
2.	Pr.09.06.1967.god. Dn:3737/67 Na osnovu člana 38. i 39. Zakona o nacionalizaciji najamnih zgrada i građevinskog zemljišta upisanog u A listu uknjiženo je PRAVO KORIŠTENJA u korist: SULEJMANA BUZARA um. IBRAHIMA sa 1/4. Dok nadležni organ ne donese rješenje o predaji zemljišta u posjed općini ili drugom licu.		
3.	Pr.09.06.1967.god. Dn:3737/67 Na osnovu člana 38. i 39. Zakona o nacionalizaciji najamnih zgrada i građevinskog zemljišta upisanog u A listu uknjiženo je PRAVO KORIŠTENJA u korist: ESADA BUZARA um. IBRAHIMA sa 1/4. Dok nadležni organ ne donese rješenje o predaji zemljišta u posjed općini ili drugom licu.		



4. Pr.09.06.1967.god. Dn:3737/67 Na osnovu clana 38. i 39. Zakona o nacionalizaciji najamnih zgrada i gradevinskog zemljišta upisanog u A listu uknjiženo je PRAVO KORIŠTENJA u korist: AVDE BUZARA um. IBRAHIMA sa 1/4. Dok nadležni organ ne donese rješenje o predaji zemljišta u posjed općini ili drugom licu.		
--	--	--

Potpis referenta:



SUD / ORGAN KOJI VODI JAVNU EVIDENCIJU (naziv, sjedište, kontakt-podaci, ovlašteno službeno lice):OPĆINSKI SUD SARAJEVO

Rbr.	PODACI O NEKRETNINAMA	31.12.1991.	18.03.2005.	Trenutno stanje
1.	NAZIV POLITIČKE OPŠTINE / OPĆINE	SARAJEVO	SARAJEVO	SARAJEVO
2.	NAZIV KATASTARSKE OPŠTINE / OPĆINE	KOŠEVO	KOŠEVO	KOŠEVO
3.	BROJ ZEMLJIŠNO-KNJIŽNOG ULOŠKA	1592	1592	1592
4.	OZNAKA NEKRETNINA (opis i površina)	ORANICA 03 40 m2	ORANICA 03 40 m2	ORANICA 03 40 m2
5.	BROJ ZEMLJIŠTA (stari i novi broj parcele)	363/1	363/1	363/1
6.	VRSTA / OBLIK IMOVINE / SVOJINE	DRŽAVNO VLASNIŠTVO	DRŽAVNO VLASNIŠTVO	DRŽAVNO VLASNIŠTVO
7.	NOSILAC PRAVA VLASNIŠTVA			
8.	NOSILAC PRAVA RASPOLAGANJA			
9.	NOSILAC PRAVA UPRAVLJANJA			
10.	NOSILAC PRAVA KORIŠTENJA	FIZIČKA LICA	FIZIČKA LICA	FIZIČKA LICA
11.	NOSILAC NEKOG DRUGOG STVARNOG PRAVA			
12.	TERETI I OGRANIČENJA			
13.	OSTALE NAPOMENE			

Politička općina/opština: **CENTAR**  
Katastarska općina/opština: **SP\_KOŠEVO**

NAR i RZ broj: \_\_\_\_\_  
ZK uložak: **1152**

## Zemljišnoknjižni izvadak

### A

#### Popisni list

Rbr	Broj zemljišta (parcele)	OZNAKA NEKRETNINA	Površina			Primjedba
			ha	a	m²	
1.	363/2 ✓	KUĆIŠTE SA DVORIŠTEM I KUĆOM; KUĆA, KUĆIŠTE I DVORIŠTE ----- 01 50	----	01	50	Preuzeto 31.10.2006. iz zk ul. 85 za K.O. Koševo.

### B

#### Vlasnički list

Rbr	UPISI	Primjedba
1.	Udio: 91/864 Tip: SUVLASNIŠTVO TATARAGIĆ rodj. MAŠIĆ (-) ZAHIDA, Adresa: SARAJEVO, NEPOZNATA BB; JMB: null Pr. 16.02.1927. G: 496/27 Na osnovu urudžbene isprave Kotarskog suda u Sarajevu od 11.12.1926. Os: 26/71 uknjiženo je pravo vlasništva na nekretnine opisane u A I listu.	Preuzeto 31.10.2006. iz zk ul. 85 za K.O. Koševo.
2.	Udio: 775/1728 Tip: SUVLASNIŠTVO ŠAHINAGIĆ (AHMED) VEJSIL, Adresa: SARAJEVO, NEPOZNATA BB; JMB: null Pr. 17.02.1937. Dn: 3920/37 Na osnovu urudžbene isprave Sreskog Šerijatskog suda u Sarajevu od 22.10.1934. Os: 345/34 uknjiženo je pravo vlasništva na nekretnine opisane u A I listu.	Preuzeto 31.10.2006. iz zk ul. 85 za K.O. Koševo.
3.	Udio: 5425/248832 Tip: SUVLASNIŠTVO BADIĆ (SMAJL) HAMDIIJA, Adresa: SARAJEVO, NEPOZNATA BB; JMB: null Pr. 03.04.1956. Dn: 954/56 Na osnovu pravomoćnog rješenja Sreskog suda u Sarajevu od 13.03.1956. br: G-129-56-2 uknjiženo je pravo vlasništva na nekretnine opisane u A I listu.	Preuzeto 31.10.2006. iz zk ul. 85 za K.O. Koševo.
4.	Udio: 47275/746496 Tip: SUVLASNIŠTVO ŠAHINAGIĆ rodj. KUMAŠIN (-) FERHIJA, Adresa: SARAJEVO, NEPOZNATA BB; JMB: null Pr. 03.04.1956. Dn: 954/56 Na osnovu pravomoćnog rješenja Sreskog suda u Sarajevu od 13.03.1956. br: G-129-56-2 uknjiženo je pravo vlasništva na nekretnine opisane u A I listu.	Preuzeto 31.10.2006. iz zk ul. 85 za K.O. Koševo.

5.	Udio: 135625/1492992 Tip:SUVLASNIŠTVO ŠAHINAGIĆ (ALIJA) ABDURAHMAN, Adresa: SARAJEVO,NEPOZNATA BB; JMB: null Pr. 03.04.1956. Dn: 954/56 Na osnovu pravomoćnog rješenja Sreskog suda u Sarajevu od 13.03.1956. br: G-129-56-2 uknjiženo je pravo vlasništva na nekretnine opisane u A I listu.	Preuzeto 31.10.2006. iz zk ul. 85 za K.O. Koševo.
6.	Udio: 135625/1492992 Tip:SUVLASNIŠTVO ŠAHINAGIĆ (ALIJA) ISMET, Adresa: SARAJEVO,NEPOZNATA BB; JMB: null Pr. 03.04.1956. Dn: 954/56 Na osnovu pravomoćnog rješenja Sreskog suda u Sarajevu od 13.03.1956. br: G-129-56-2 uknjiženo je pravo vlasništva na nekretnine opisane u A I listu.	Preuzeto 31.10.2006. iz zk ul. 85 za K.O. Koševo.
7.	Udio: 135625/2985984 Tip:SUVLASNIŠTVO ŠAHINAGIĆ (ALIJA) NADŽIJA, Adresa: SARAJEVO,NEPOZNATA BB; JMB: null Pr. 03.04.1956. Dn: 954/56 Na osnovu pravomoćnog rješenja Sreskog suda u Sarajevu od 13.03.1956. br: G-129-56-2 uknjiženo je pravo vlasništva na nekretnine opisane u A I listu.	Preuzeto 31.10.2006. iz zk ul. 85 za K.O. Koševo.
8.	Udio: 135625/2985984 Tip:SUVLASNIŠTVO ŠAHINAGIĆ (ALIJA) HEDIJA, Adresa: SARAJEVO,NEPOZNATA BB; JMB: null Pr. 03.04.1956. Dn: 954/56 Na osnovu pravomoćnog rješenja Sreskog suda u Sarajevu od 13.03.1956. br: G-129-56-2 uknjiženo je pravo vlasništva na nekretnine opisane u A I listu.	Preuzeto 31.10.2006. iz zk ul. 85 za K.O. Koševo.
9.	Udio: 135625/2985984 Tip:SUVLASNIŠTVO ŠAHINAGIĆ (ALIJA) SADETA, Adresa: SARAJEVO,NEPOZNATA BB; JMB: null Pr. 03.04.1956. Dn: 954/56 Na osnovu pravomoćnog rješenja Sreskog suda u Sarajevu od 13.03.1956. br: G-129-56-2 uknjiženo je pravo vlasništva na nekretnine opisane u A I listu.	Preuzeto 31.10.2006. iz zk ul. 85 za K.O. Koševo.
10.	Udio: 135625/2985984 Tip:SUVLASNIŠTVO SPAHIĆ rodj. ŠAHINAGIĆ (-) FADILA, Adresa: SARAJEVO,NEPOZNATA BB; JMB: null Pr. 03.04.1956. Dn: 954/56 Na osnovu pravomoćnog rješenja Sreskog suda u Sarajevu od 13.03.1956. br: G-129-56-2 uknjiženo je pravo vlasništva na nekretnine opisane u A I listu.	Preuzeto 31.10.2006. iz zk ul. 85 za K.O. Koševo.

## C Teretni list

Rbr	U P I S I	Iznos (KM)	Primjedba
	Nema tereta.		

Potpis referenta: \_\_\_\_\_



SUD / ORGAN KOJI VODI JAVNU EVIDENCIJU (naziv, sjedište, kontakt-podaci, ovlašteno službeno lice):OPĆINSKI SUD SARAJEVO

Rbr.	PODACI O NEKRETNINAMA	31.12.1991.	18.03.2005.	Trenutno stanje
1.	NAZIV POLITIČKE OPŠTINE / OPĆINE	SARAJEVO	SARAJEVO	SARAJEVO
2.	NAZIV KATASTARSKE OPŠTINE / OPĆINE	KOŠEVO	KOŠEVO	KOŠEVO
3.	BROJ ZEMLJIŠNO-KNJIŽNOG ULOŠKA	1152	1152	1152
4.	OZNAKA NEKRETNINA (opis i površina)	KUĆA I DVORIŠTE 01 50 m2	KUĆA I DVORIŠTE 01 50 m2	KUĆA I DVORIŠTE 01 50 m2
5.	BROJ ZEMLJIŠTA (stari i novi broj parcele)	363/2	363/2	363/2
6.	VRSTA / OBLIK IMOVINE / SVOJINE	PRIVATNO VLASNIŠTVO	PRIVATNO VLASNIŠTVO	PRIVATNO VLASNIŠTVO
7.	NOSILAC PRAVA VLASNIŠTVA			
8.	NOSILAC PRAVA RASPOLAGANJA			
9.	NOSILAC PRAVA UPRAVLJANJA			
10.	NOSILAC PRAVA KORIŠTENJA			
11.	NOSILAC NEKOG DRUGOG STVARNOG PRAVA			
12.	TERETI I OGRANIČENJA			
13.	OSTALE NAPOMENE			

Politička općina/opština: **CENTAR**  
Katastarska općina/opština: **SP\_KOŠEVO**

NAR i RZ broj: \_\_\_\_\_

ZK uložak: **1143**

## Zemljišnoknjižni izvadak

### A

#### Popisni list

Rbr	Broj zemljišta (parcele)	OZNAKA NEKRETNINA	Površina			Primjedba
			ha	a	m <sup>2</sup>	
1.	307 ✓	Oranica Sučica; ORANICA --- 31 50	---	31	50	Preuzeto dana 30.10.2006 god. iz ZK ul. 467 KO Koševo.
2.	308	Oranica Sučica; ORANICA --- 42 70	---	42	70	Preuzeto dana 30.10.2006 god. iz ZK ul. 467 KO Koševo.
3.	362 ✓	Oranica Sučica ; ORANICA --- 28 70	---	28	70	Preuzeto dana 30.10.2006 god. iz ZK ul. 467 KO Koševo.

### B

#### Vlasnički list

Rbr	U P I S I	Primjedba
1.	Udio: 1/1 Tip: DRŽAVNO VLASNIŠTVO DRŽAVNO VLASNIŠTVO, Adresa: ; JMB: null Primljeno dana 08.06.1967 Dnevnik br. 3676/67 Na osnovu rješenja S.O Centar Sarajevo br. 03/13-VL-1691/1-59 od 29.05.1967 god. nekretnine opisane u A I listu uknjižene su kao : DRŽAVNO VLASNIŠTVO.	Preuzeto dana 30.10.2006 god. iz ZK ul. 467 KO Koševo.

### C

#### Teretni list

Rbr	U P I S I	Iznos (KM)	Primjedba
1.	Primljeno dana 08.06.1967 Dnevnik br. 3676/67 Na osnovu ČL. 38 i 39 ZNNZGZ uknjiženo je pravo korištenja zemljišta opisanog u A I listu u korist : IBRAHIMA BUZARA U. IBRAHIMA SA 1/4.		
2.	Primljeno dana 08.06.1967 Dnevnik br. 3676/67 Na osnovu ČL. 38 i 39 ZNNZGZ uknjiženo je pravo korištenja zemljišta opisanog u A I listu u korist : SULEJMANA BUZARA U. IBRAHIMA SA 1/4.		
3.	Primljeno dana 08.06.1967 Dnevnik br. 3676/67 Na osnovu ČL. 38 i 39 ZNNZGZ uknjiženo je pravo korištenja zemljišta opisanog u A I listu u korist : ESADA BUZARA U. IBRAHIMA SA 1/4.		
4.	Primljeno dana 08.06.1967 Dnevnik br. 3676/67 Na osnovu ČL. 38 i 39 ZNNZGZ uknjiženo je pravo korištenja zemljišta opisanog u A I listu u korist : AVDE BUZARA U. IBRAHIMA SA 1/4.		



5.	Primljeno dana 04.01.1941 Dnevnik br. 47/41 Na osnovu odluke Kotarske oblasti u Sarajevu od 25.11.1940 god. br. 8896/38 uknjiženo je pravo uživanja do udaje na 1/2 nekretnina u A I Buzara Ibrahima , Sulejmana ,Avde i Esada u korist : BUZAR MEJRE UDOVE UM. IBRAHIMA .		
----	---	--	--

Potpis referenta:



The image shows a handwritten signature in blue ink over a circular official stamp. The stamp contains the text 'OPCINSKI SUD U SARAJEVU' and 'OPština - Federacija BiH'. There is also a faint stamp on the left side of the page.



SUD / ORGAN KOJI VODI JAVNU EVIDENCIJU (naziv, sjedište, kontakt-podaci, ovlašteno službeno lice):OPĆINSKI SUD SARAJEVO

Rbr.	PODACI O NEKRETNINAMA	31.12.1991.	18.03.2005.	Trenutno stanje
1.	NAZIV POLITIČKE OPŠTINE / OPĆINE	SARAJEVO	SARAJEVO	SARAJEVO
2.	NAZIV KATASTARSKE OPŠTINE / OPĆINE	KOŠEVO	KOŠEVO	KOŠEVO
3.	BROJ ZEMLJIŠNO-KNJIŽNOG ULOŠKA	1143	1143	1143
4.	OZNAKA NEKRETNINA (opis i površina)	ORANICA 31 50 m2   OSTALE	ORANICA 31 50 m2   OSTALE	ORANICA 31 50 m2   OSTALE
5.	BROJ ZEMLJIŠTA (stari i novi broj parcele)	307   OSTALE	307   OSTALE	307   OSTALE
6.	VRSTA / OBLIK IMOVINE / SVOJINE	DRŽAVNO VLASNIŠTVO	DRŽAVNO VLASNIŠTVO	DRŽAVNO VLASNIŠTVO
7.	NOSILAC PRAVA VLASNIŠTVA			
8.	NOSILAC PRAVA RASPOLAGANJA			
9.	NOSILAC PRAVA UPRAVLJANJA			
10.	NOSILAC PRAVA KORIŠTENJA	FIZIČKA LICA	FIZIČKA LICA	FIZIČKA LICA
11.	NOSILAC NEKOG DRUGOG STVARNOG PRAVA			
12.	TERETI I OGRANIČENJA			
13.	OSTALE NAPOMENE			



055-C-NAR 70 90 6/379

Politička općina/opština: **CENTAR**

NAR i RZ broj: \_\_\_\_\_

Katastarska općina/opština: **SP\_KOŠEVO**

ZK uložak: **5599**

## Zemljišnoknjižni izvadak

### A

#### Popisni list

Ostali upisi u ovom listu su ispušteni.

Rbr	Broj zemljišta (parcele)	OZNAKA NEKRETNINA	Površina			Primjedba
			ha	a	m²	
4.	1002	dvorište; DVORISTE	---	03	80	Preuzeto dana 28.12.2006 iz ZK.ul.5366 KO. Koševo.
5.	927/6	dvorište; DVORISTE	---	04	20	Preuzeto dana 28.12.2006 iz ZK.ul.5366 KO. Koševo.
6.	1042/2	dvorište; DVORISTE	---	09	60	Preuzeto dana 28.12.2006 iz ZK.ul.5366 KO. Koševo.

### B

#### Vlasnički list

Rbr	UPISI	Primjedba
1.	Udio: 1/1 Tip: DRŽAVNO VLASNIŠTVO DRŽAVNO VLASNIŠTVO, Adresa: ; JMB: null Pr.12.4.2002. Dn:3983/02. Na osnovurješenja Općine Centar Sarajevo od 12.4.2001 br.05-31-36/01 i rješenja Općine Centar od 12.4.2001 br.05-31-36/01-2 i rješenja Općine Cenatr od 12.4.2001 br.05-31-36/01-1 nekretnine opisane u A I listu uknjižene su kao: DRŽAVNO VLASNIŠTVO.	Preuzeto dana 28.12.2006 iz ZK.ul.5366 KO. Koševo. VIDI B2 NOSILAC PRAVA RASPOLAGANJA.
2.	Udio: / Tip: DRŽAVNO VLASNIŠTVO BOSNALIJEK dd SARAJEVO, Adresa: ; JMB: null Pr.29.3.2004. Dn:3336/04. Na osnovu rješenja Kantonalnog suda u Sarajevu UF/I-75/04 od 3.3.2004 i rješenja Kantonalnog suda u Sarajevu od 3.3.2004 UF/I-76/04 i odluke o pripajanju od 4.12.2003 br.495/03 od 6.12.2003 br.1329/03 upisan je nosilac prava raspolaganja.	Preuzeto dana 28.12.2006 iz ZK.ul.5366 KO. Koševo.

### C

#### Teretni list

Rbr	UPISI	Iznos (KM)	Primjedba
	Nema tereta.		



Potpis referenta:









c) Teretni list

Broj zk. uložka .....

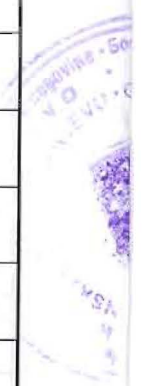
Redni broj	UPISI	Iznos	Primjedba
		KM	
	Ber Jevuf		
<p><b>OPĆINSKI SUD U SARAJEVU</b>  <b>ZEMLJIŠNI KATASTARSKI URED</b>  <b>KNJIGA POKLONIH UZ VYORA</b>                  Primljeno dn 20. 7. 09                  Sa ..... gai                  Takse ... ..</p>			
			

Taksa naplaćena po odluci o Sudskim taksama ( Sl. list broj ...../..... ), po Tarifnom broju .....u iznosu od KM ..... naplaćeno i poništeno na podnesku.



II Odjeljak

Redni broj	A UPISI	Primjedba
1.	<p>Pr. 14 jan. 1957 Dn. br. 116/57 Op. br. 535/55-1.</p> <p>Na osnovu prvostupnog rjesenja Srpske ekspresioner komisije za svesi Sarajeva od 12 jula 1956 upisano je u AT kć. br. 922/6 otpisano iz ul. 877 iste.</p>	
2.	<p>P. 18. 12. 02. g. Dn. br. 13825/02</p> <p>Na osnovu dopunskog rjesenja Općine Centar Sarajeva od 2. 12. 02. god. br. 05-31-36/01-1</p> <p>otpisano je iz AT par. br. 922/6 te popravana u ZK ul. br. 5366 iste k. o.</p>	





B) Sopstvenički list

Broj zk. uloška .....

Redni broj	UPISI	Primjedba
1.	<p>Pr. 14 januara 1957 Dn: 6. 176/57                      do osnovu prosudbenog rješenja Sveske EXP                      komisije za Sred Savojem u Savjem od 12 jula                      1956 br. EXP 535/55-1 ubrivanje u pravo                      vlasništva na nekretnine u A I u korist</p>	
	<p>Opšteno rodno imovine 1/1</p>	
2.	<p>Pr. 15. 1. 73 Dn: 256/73                      do prijedlog Vojne postde 3945-27 od 11.1.                      73 g b 40-1 i rješenja i eksp. b. 535/55-1 od                      12. 7. 56 ubrivanje u pravo korišćenja nekretnosti                      u A listu u korist</p>	
	<p>SFRJ - Savez sekretarijata za narodnu odbranu</p>	

c) Teretni list

Broj zk. uložka .....

Redni broj	UPISI	Iznos		Primjedba
		KM		
	Ben Jembu			
	Taksonih marka KM.....			
	Sa..... priloga			
	Primiend dne 20..... god.			
	ZEMLJIŠNO KNJIŽNI URED			
	OPĆINSKI SUD U SARAJEVU			
	OPĆINSKI SUD U SARAJEVU			
	Primiend dne 22. x. 09. god.			
	Sa..... priloga			
	Taksonih marka KM.....			



Taksa naplaćena po odluci o Sudskim taksama ( Sl. list broj ...../..... ), po Tarifnom broju .....u iznosu od KM ..... naplaćeno i poništeno na podnesku.



## II Odjeljak


Redni broj	A UPISI	Primjedba
	Pa 25.5.76 Du 3288176	
1.	Upisane su u kć 1042/1, 1042/2 otpisane od 7.	
	Upis. pod 2 ispuštene kao nepotrebne	
	Pa 18.12.2002 Du br 13825/2002	
	Na osnovu dopunskog rješenja Općine Centar Sarajevo od 2.12.2002 god. br 05-31-36/01-1, otpisana je iz KI panc. br 1042/2 te zupisana	
3.	u z.k. ul. br 5366. -	
4.	Briše se naznačeni mložak.	
	Vidi A upis 4	



B) Sopstvenički list

Broj zk. uložka ..... 3188

Redni broj	UPISI	Primjedba
	Pa 25.5.76 Du 3288/76	
	No. pravosuđnog rješenja SO Centar Sarajeva od 19.5.76.	
	br 071A-425-54/75 nekretnine u AJ uključuju se	
	kao :	
	1. Društvena svojina sa 1/1	
	uključuje se pravo korištenja na nekretnine u AJ	
	u korist :	
	2. SFRJ - Saveznog sekretarijata za narodnu odbranu	
	<del>Vidi A upisi + brisanje ovog uložka</del>	

Redni broj	UPISI	Iznos		Primjedba
		KM		
	Nema tčeta			
OPĆINSKI SUD U SARAJEVU ZEMLJIŠNO KNJIŽNI URED Priljeno dne..... 20..... god. Sa..... priloga i Taksenih maraka KM.....  OPĆINSKI SUD U SARAJEVU ZEMLJIŠNO KNJIŽNI URED Priljeno dne..... 20..... god. Sa..... priloga i Taksenih maraka KM.....				

Taksa naplaćena po odluci o Sudskim taksama ( Sl. list broj ...../..... ), po Tarifnom broju .....u iznosu od KM ..... naplaćeno i poništeno na podnesku.

SUD / ORGAN KOJI VODI JAVNU EVIDENCIJU (naziv, sjedište, kontakt-podaci, ovlašteno službeno lice):OPĆINSKI SUD SARAJEVO

Rbr.	PODACI O NEKRETNINAMA	31.12.1991.	18.03.2005.	Trenutno stanje
1.	NAZIV POLITIČKE OPŠTINE / OPĆINE	SARAJEVO	SARAJEVO	SARAJEVO
2.	NAZIV KATASTARSKE OPŠTINE / OPĆINE	KOŠEVO	KOŠEVO	KOŠEVO
3.	BROJ ZEMLJIŠNO-KNJIŽNOG ULOŠKA	5599	5599	5599
4.	OZNAKA NEKRETNINA (opis i površina)	DVORIŠTE 03 80 m2 I OSTALE	DVORIŠTE 03 80 m2 I OSTALE	DVORIŠTE 03 80 m2 I OSTALE
5.	BROJ ZEMLJIŠTA (stari i novi broj parcele)	1002 I OSTALE	1002 I OSTALE	1002 I OSTALE
6.	VRSTA / OBLIK IMOVINE / SVOJINE	OPĆENARODNA IMOVINA	DRŽAVNO VLASNIŠTVO	DRŽAVNO VLASNIŠTVO
7.	NOSILAC PRAVA VLASNIŠTVA			
8.	NOSILAC PRAVA RASPOLAGANJA	SSNO SFRJ		BOSNALIJEK
9.	NOSILAC PRAVA UPRAVLJANJA			
10.	NOSILAC PRAVA KORIŠTENJA			
11.	NOSILAC NEKOG DRUGOG STVARNOG PRAVA			
12.	TERETI I OGRANIČENJA			
13.	OSTALE NAPOMENE			TRI ISTORIJATA ZA NAVEDENE ČESTICE

Politička općina/opština: **CENTAR**

NAR i RZ broj: \_\_\_\_\_

Katastarska općina/opština: **SP\_KOŠEVO**

ZK uložak: **1357**

## Zemljišnoknjižni izvadak

### A

#### Popisni list

Rbr	Broj zemljišta (parcele)	OZNAKA NEKRETNINA	Površina			Primjedba
			ha	a	m²	
1.	387/1 ✓	livada Koševo; LIVADA 0007 89 46	0007	89	46	Preuzeto dana 06.11.2006. iz zk. ul. 939 k.o. Koševo.
2.	387/35 ✓	gradilište Koševo; GRADILISTE --- 32 20	---	32	20	Preuzeto dana 06.11.2006. iz zk. ul. 939 k.o. Koševo.
3.	253/4	oranica Zuka; ORANICA --- 15 16	---	15	16	Preuzeto dana 06.11.2006. iz zk. ul. 939 k.o. Koševo.
4.	253/1	oranica Luka; ORANICA --- 63 84	---	63	84	Preuzeto dana 06.11.2006. iz zk. ul. 939 k.o. Koševo.
5.	253/2	dvorište Luka; DVORISTE --- 70 50	---	70	50	Preuzeto dana 06.11.2006. iz zk. ul. 939 k.o. Koševo.
6.	301	livada Humka; LIVADA --- 06 81	---	06	81	Preuzeto dana 06.11.2006. iz zk. ul. 939 k.o. Koševo.
7.	1044	oranica Humka; ORANICA --- 09 50	---	09	50	Preuzeto dana 06.11.2006. iz zk. ul. 939 k.o. Koševo.
8.	387/14 ✓	oranica Betanija; ORANICA --- 24 07	---	24	07	Preuzeto dana 06.11.2006. iz zk. ul. 939 k.o. Koševo.

### B

#### Vlasnički list

Rbr	U P I S I	Primjedba
1.	Udio: 1/1      Tip: DRŽAVNO VLASNIŠTVO DRŽAVNO VLASNIŠTVO, Adresa: ; JMB: null Pr. 10.07.1951. Dn. br. 886/51 Na osnovu dopisa Vojne pošte br. 7945 br. ov. 1667/51 od 06.07.1951. i odobrenja Vojne pošte br. 7945 Beograd uknjiženo je pravo vlasništva na nekretnine u A I listu.	Preuzeto dana 06.11.2006. iz zk. ul. 939 k.o. Koševo.



2.	Udio: / Tip: DRŽAVNO VLASNIŠTVO DRŽAVNI SEKRETARIJAT ZA POSLOVE NARODNE ODBRANE FNRJ, Adresa: ; JMB: null Pr. 12.07.1962. Dn. br. 3988/62 Na osnovu rješenja Državnog sekretarijata za poslove narodne odbrane F.N.R.J. od 10.04.1962. br. I Pov. 211/62 upisan je nosilac prava raspolaganja.	Preuzeto dana 06.11.2006. iz zk. ul. 939 k.o. Koševo.
----	---	---

**C**  
**Teretni list**

Rbr	UPISI	Iznos (KM)	Primjedba
	Nema tereta.		

Potpis referenta:



SUD / ORGAN KOJI VODI JAVNU EVIDENCIJU (naziv, sjedište, kontakt-podaci, ovlašteno službeno lice):OPĆINSKI SUD SARAJEVO

Rbr.	PODACI O NEKRETNINAMA	31.12.1991.	18.03.2005.	Trenutno stanje
1.	NAZIV POLITIČKE OPŠTINE / OPĆINE	SARAJEVO	SARAJEVO	SARAJEVO
2.	NAZIV KATASTARSKE OPŠTINE / OPĆINE	KOŠEVO	KOŠEVO	KOŠEVO
3.	BROJ ZEMLJIŠNO-KNJIŽNOG ULOŠKA	1357	1357	1357
4.	OZNAKA NEKRETNINA (opis i površina)	LIVADA 0007 89 46 m2	LIVADA 0007 89 46 m2	LIVADA 0007 89 46 m2
5.	BROJ ZEMLJIŠTA (stari i novi broj parcele)	387/1	387/1	387/1
6.	VRSTA / OBLIK IMOVINE / SVOJINE	DRŽAVNO VLASNIŠTVO	DRŽAVNO VLASNIŠTVO	DRŽAVNO VLASNIŠTVO
7.	NOSILAC PRAVA VLASNIŠTVA			
8.	NOSILAC PRAVA RASPOLAGANJA	DSPNO	DSPNO	DSPNO
9.	NOSILAC PRAVA UPRAVLJANJA			
10.	NOSILAC PRAVA KORIŠTENJA			
11.	NOSILAC NEKOG DRUGOG STVARNOG PRAVA			
12.	TERETI I OGRANIČENJA			
13.	OSTALE NAPOMENE			

Politička općina/opština: **CENTAR**  
Katastarska općina/opština: **SP\_KOŠEVO**

NAR i RZ broj: \_\_\_\_\_

ZK uložak: **79**

## Zemljišnoknjižni izvadak

### A

#### Popisni list

Ostali upisi u ovom listu su ispušteni.

Rbr	Broj zemljišta (parcele)	OZNAKA NEKRETNINA	Površina			Primjedba
			ha	a	m²	
9.	1045/9 ✓	oranica Koševo; ORANICA --- 09 70	---	09	70	Preuzeto dana 22.09.2006.god. iz ZK.ul. 2799 KO Koševo.

### B

#### Vlasnički list

Rbr	UPISI	Primjedba
1.	Udio: 1/1 Tip:DRŽAVNO VLASNIŠTVO DRŽAVNO VLASNIŠTVO, Adresa: ; JMB: null Pr. 08.03.1949.god. Dn. 411/49 Na osnovu člana 5. Uredbe o uknjiženju prava vlasništva, nekretnine opisane u A I listu uknjižene su kao: DRŽAVNO VLASNIŠTVO.	Preuzeto dana 22.09.2006.god. iz ZK.ul. 2799 KO Koševo.
2.	Udio: / Tip:DRŽAVNO VLASNIŠTVO OPĆINA CENTAR - SARAJEVO, Adresa: SARAJEVO,NEPOZNATA BB; JMB: null Pr. 20.11.1973.god. Dn. 5441/73 Na osnovu rješenja SO Centar - Sarajevo od 30.04.1973.god. broj: 03/I-465-12/73-3, uknjiženo je pravo korištenja nekretnina u A I listu u korist: OPŠTINE CENTAR - SARAJEVO.	Preuzeto dana 22.09.2006.god. iz ZK.ul. 2799 KO Koševo.
3.	Udio: / Tip:DRŽAVNO VLASNIŠTVO ZABILJEŽBA, Adresa: ; JMB: null Pr. 06.03.2003.god. Dn. 2184/03 Zabilježuje se da je prijedlog Zuberović Munira za uknjižbu prava vlasništva na par.br. 173/42 ODBIJEN.	Preuzeto dana 22.09.2006.god. iz ZK.ul. 2799 KO Koševo.

### C

#### Teretni list

Rbr	UPISI	Iznos (KM)	Primjedba
1.	Pr. 25.04.1974.god. Dn. 2131/74 Zabilježuje se da je K.Č. 388/2 upisana u registar spomenika kulture zbog svoje istorijske vrijednosti.		

2.	Pr. 20.09.2004.god. Dn. 9466/04 Na osnovu rješenja Općine Centar Sarajevo broj: 05-31-895/03 od 18.08.2004.god. uknjiženo je pravo lužnosti radi prilaza izgrađenom stambenom objektu preko parcele 173/1089 opisane u A listu u korist SVAGDAŠNJEG VLASNIKA parcele 173/436 upisane u ZK.ul. 1156 (stari) KO Koševo.		
----	--	--	--

Potpis referenta:



SUD / ORGAN KOJI VODI JAVNU EVIDENCIJU (naziv, sjedište, kontakt-podaci, ovlašteno službeno lice):OPĆINSKI SUD SARAJEVO

Rbr.	PODACI O NEKRETNINAMA	31.12.1991.	18.03.2005.	Trenutno stanje
1.	NAZIV POLITIČKE OPŠTINE / OPĆINE	SARAJEVO	SARAJEVO	SARAJEVO
2.	NAZIV KATASTARSKE OPŠTINE / OPĆINE	KOŠEVO	KOŠEVO	KOŠEVO
3.	BROJ ZEMLJIŠNO-KNJIŽNOG ULOŠKA	79	79	79
4.	OZNAKA NEKRETNINA (opis i površina)	ORANICA 09 70 m2	ORANICA 09 70 m2	ORANICA 09 70 m2
5.	BROJ ZEMLJIŠTA (stari i novi broj parcele)	1045/9	1045/9	1045/9
6.	VRSTA / OBLIK IMOVINE / SVOJINE	DRŽAVNO VLASNIŠTVO	DRŽAVNO VLASNIŠTVO	DRŽAVNO VLASNIŠTVO
7.	NOSILAC PRAVA VLASNIŠTVA			
8.	NOSILAC PRAVA RASPOLAGANJA			
9.	NOSILAC PRAVA UPRAVLJANJA			
10.	NOSILAC PRAVA KORIŠTENJA	OPĆINA CENTAR	OPĆINA CENTAR	OPĆINA CENTAR
11.	NOSILAC NEKOG DRUGOG STVARNOG PRAVA			
12.	TERETI I OGRANIČENJA			
13.	OSTALE NAPOMENE			

Politička općina/opština: **CENTAR**

NAR i RZ broj: \_\_\_\_\_

Katastarska općina/opština: **SP\_KOŠEVO**

ZK uložak: **1347**

## Zemljišnoknjižni izvadak

### A

#### Popisni list

Rbr	Broj zemljišta (parcele)	OZNAKA NEKRETNINA	Površina			Primjedba
			ha	a	m²	
1.	304/5 ✓	oranica Humka; ORANICA	---	03	40	Preuzeto dana 6.11.2006 iz ZK.ul.693 KO. Koševo.

### B

#### Vlasnički list

Rbr	U.P.I.S.I.	Primjedba
1.	Udio: 1/1 Tip:DRŽAVNO VLASNIŠTVO DRŽAVNO VLASNIŠTVO, Adresa: ; JMB: null Pr.7.7.1962. Dn:3811/62. Na osnovu rješenja NOO Centar Sarajevo od 30.6.1962 br.03/10-NJ-125/1-61 zemljište opisano u A I listu uknjiženo je kao : DRŽAVNO VLASNIŠTVO.	Preuzeto dana 6.11.2006 iz ZK.ul.693 KO. Koševo.


### C

#### Teretni list


Rbr	U.P.I.S.I.	Iznos (KM)	Primjedba
1.	Pr.7.7.1962. Dn:3811/62. Na osnovu clana 38. i 39. Zakona o nacionalizaciji najamnih zgrada i gradevinskog zemljišta upisanog u A listu uknjiženo je PRAVO KORIŠTENJA u korist: HIROŠ ZEHRE rođ. ALIĆ sa 1/16 dok nadležni organ ne donese rješenje o predaji zemljišta u posjed općini ili drugom licu.		
2.	Pr.7.7.1962. Dn:3811/62. Na osnovu clana 38. i 39. Zakona o nacionalizaciji najamnih zgrada i gradevinskog zemljišta upisanog u A listu uknjiženo je PRAVO KORIŠTENJA u korist: ALIĆA HASANA u. SULJE sa 5/16 dok nadležni organ ne donese rješenje o predaji zemljišta u posjed općini ili drugom licu.		
3.	Pr.7.7.1962. Dn:3811/62. Na osnovu clana 38. i 39. Zakona o nacionalizaciji najamnih zgrada i gradevinskog zemljišta upisanog u A listu uknjiženo je PRAVO KORIŠTENJA u korist: ALIĆA MUJE u. SULJE sa 5/16 dok nadležni organ ne donese rješenje o predaji zemljišta u posjed općini ili drugom licu.		



6.	Pr.24.02.2009.g. 065-0-Dn II-09-5181 Na osnovu Rješenja o nasljeđivanju Općinskog suda u Sarajevu od 19.02.2009.godine broj : 65 0 O 033674 07 O i Člana 38.i 39. Zakona o nacionalizaciji najamnih zgrada i grad. zemljištu uknjižuje se PRAVO KORIŠTENJA zemljišta upisanog u A listu, do sada korištenje Alić rođ. Pehilj Smaile kćeri Ibri iz Sarajeva sa/5/32,+ diod 5/32 pod C/5, u korist: Alić Seada sina Osmana iz Sarajeva sa dijelom od 5/16 dok nadležni organ ne donese rješenje o predaji zemljišta u posjed općini ili drugom licu.		
----	---	--	--



Potpis referenta:



SUD / ORGAN KOJI VODI JAVNU EVIDENCIJU (naziv, sjedište, kontakt-podaci, ovlašteno službeno lice): OPĆINSKI SUD SARAJEVO

Rbr.	PODACI O NEKRETNINAMA	31.12.1991.	18.03.2005.	Trenutno stanje
1.	NAZIV POLITIČKE OPŠTINE / OPĆINE	SARAJEVO	SARAJEVO	SARAJEVO
2.	NAZIV KATASTARSKE OPŠTINE / OPĆINE	KOŠEVO	KOŠEVO	KOŠEVO
3.	BROJ ZEMLJIŠNO-KNJIŽNOG ULOŠKA	1347	1347	1347
4.	OZNAKA NEKRETNINA (opis i površina)	ORANICA 03 40 m2	ORANICA 03 40 m2	ORANICA 03 40 m2
5.	BROJ ZEMLJIŠTA (stari i novi broj parcele)	304/5	304/5	304/5
6.	VRSTA / OBLIK IMOVINE / SVOJINE	DRŽAVNO VLASNIŠTVO	DRŽAVNO VLASNIŠTVO	DRŽAVNO VLASNIŠTVO
7.	NOSILAC PRAVA VLASNIŠTVA			
8.	NOSILAC PRAVA RASPOLAGANJA			
9.	NOSILAC PRAVA UPRAVLJANJA			
10.	NOSILAC PRAVA KORIŠTENJA			
11.	NOSILAC NEKOG DRUGOG STVARNOG PRAVA			
12.	TERETI I OGRANIČENJA			PRAVO KORIŠ. FIZIČKA LICA
13.	OSTALE NAPOMENE			



Politička općina/opština: **CENTAR**  
Katastarska općina/opština: **SP\_KOŠEVO**

NAR i RZ broj: \_\_\_\_\_

ZK uložak: **79**

## Zemljišnoknjižni izvadak

PL-173

### A

#### Popisni list

Ostali upisi u ovom listu su ispušteni.

Rbr	Broj zemljišta (parcele)	OZNAKA NEKRETNINA	Površina			Primjedba
			ha	a	m <sup>2</sup>	
2.	1045/2	gradilište Koševo; GRADILISTE	----	61	70	Preuzeto dana 22.09.2006.god. iz ZK.ul. 2799 KO Koševo.

### B

#### Vlasnički list

Rbr	U P I S I	Primjedba
1.	Udio: 1/1 Tip:DRŽAVNO VLASNIŠTVO DRŽAVNO VLASNIŠTVO, Adresa: ; JMB: null Pr. 08.03.1949.god. Dn. 411/49 Na osnovu člana 5. Uredbe o uknjiženju prava vlasništva, nekretnine opisane u A I listu uknjižene su kao: DRŽAVNO VLASNIŠTVO.	Preuzeto dana 22.09.2006.god. iz ZK.ul. 2799 KO Koševo.
2.	Udio: / Tip:DRŽAVNO VLASNIŠTVO OPĆINA CENTAR - SARAJEVO, Adresa: SARAJEVO,NEPOZNATA BB; JMB: null Pr. 20.11.1973.god. Dn. 5441/73 Na osnovu rješenja SO Centar - Sarajevo od 30.04.1973.god. broj: 03/I-465-12/73-3, uknjiženo je pravo korištenja nekretnina u A I listu u korist: OPŠTINE CENTAR - SARAJEVO.	Preuzeto dana 22.09.2006.god. iz ZK.ul. 2799 KO Koševo.
3.	Udio: / Tip:DRŽAVNO VLASNIŠTVO ZABILJEŽBA, Adresa: ; JMB: null Pr. 06.03.2003.god. Dn. 2184/03 Zabilježuje se da je prijedlog Zuberović Munira za uknjižbu prava vlasništva na par.br. 173/42 ODBIJEN.	Preuzeto dana 22.09.2006.god. iz ZK.ul. 2799 KO Koševo.

### C

#### Teretni list

Rbr	U P I S I	Iznos (KM)	Primjedba
1.	Pr. 25.04.1974.god. Dn. 2131/74 Zabilježuje se da je K.Č. 388/2 upisana u registar spomenika kulture zbog svoje istorijske vrijednosti.		

2.	Pr. 20.09.2004.god. Dn. 9466/04 Na osnovu rješenja Općine Centar Sarajevo broj: 05-31-895/03 od 18.08.2004.god. uknjiženo je pravo lužnosti radi prilaza izgrađenom stambenom objektu preko parcele 173/1089 opisane u A listu u korist SVAGDAŠNJEG VLASNIKA parcele 173/436 upisane u ZK.ul. 1156 (stari) KO Koševo.		
----	--	--	--



Potpis referenta: \_\_\_\_\_



SUD / ORGAN KOJI VODI JAVNU EVIDENCIJU (naziv, sjedište, kontakt-podaci, ovlašteno službeno lice): OPĆINSKI SUD SARAJEVO

Rbr.	PODACI O NEKRETNINAMA	31.12.1991.	18.03.2005.	Trenutno stanje
1.	NAZIV POLITIČKE OPŠTINE / OPĆINE	SARAJEVO	SARAJEVO	SARAJEVO
2.	NAZIV KATASTARSKE OPŠTINE / OPĆINE	SP KOŠEVO	SP KOŠEVO	SP KOŠEVO
3.	BROJ ZEMLJIŠNO-KNJIŽNOG ULOŠKA	79	79	79
4.	OZNAKA NEKRETNINA (opis i površina)	GRADILIŠTE 61 70	GRADILIŠTE 61 70	GRADILIŠTE 61 70
5.	BROJ ZEMLJIŠTA (stari i novi broj parcele)	1045/2	1045/2	1045/2
6.	VRSTA / OBLIK IMOVINE / SVOJINE	DRŽAVNO VLASNIŠTVO	DRŽAVNO VLASNIŠTVO	DRŽAVNO VLASNIŠTVO
7.	NOSILAC PRAVA VLASNIŠTVA			
8.	NOSILAC PRAVA RASPOLAGANJA			
9.	NOSILAC PRAVA UPRAVLJANJA			
10.	NOSILAC PRAVA KORIŠTENJA	OPĆINA CENTAR	OPĆINA CENTAR	OPĆINA CENTAR
11.	NOSILAC NEKOG DRUGOG STVARNOG PRAVA			
12.	TERETI I OGRANIČENJA			
13.	OSTALE NAPOMENE			