

BOSNA I HERCEGOVINA
 FEDERACIJA BOSNA I HERCEGOVINA
 KANTON SARAJEVO
 OPĆINA CENTAR SARAJEVO
 Služba za upravu za imovinsko-pravne pos
 geodetske poslove i katastar nekretnina
 Broj:05-30-
 Datum: 28.09.2009. godine

1

UNOS 2 CRPC

PREPIS POSJEDOVNOG LISTA 548/10

Katastarski srez: Sarajevo
 Katastarska općina: Centar Saraj. VIII

Strana: 1

Katastar. broj	Prezime i ime i adresa korisnika	Dio posjeda	SV	Sp.prom/god	Mjesto stan.
21440	BOSNA I HERCEGOVINA SARAJEVO M.TITA	1/1	D	8/1995	450 043

Parcela	Naziv	Naziv	Površina	Katastarski	Prin.	Spisak
Dio Osnov Pbr. Pln.Skc. Parcele	Parcele	Kulture	ha a m2	Prihod	pl.Sek.	pr/g
857 ✓ 1	4 421 UL.SKENDERIJA	Gradilište	7 65		2	14/07
904 ✓	4 408 SKENDERIJA	Kuća i zgrada	2 78		2	
		Dvorište	2 28		2	
1620 ✓ 1	6 447 UL.G.M.LOKATELI	Kuća i zgrada	1 76		548 2	3/95
		Dvorište	7 37		548 2	3/95
1926 ✓ 2	6 457 UL.P.FOHT	Dvorište	78		1629 2	3/95
1948 ✓	6 453 TREBEVIČKA 72	Pašnjak	1 45 06	26,59	2	
1949 ✓	6 453 TREBEVIČKA 72	Voćnjak	2 59 78	436,39	2	
1950 ✓	6 454 TREBEVIČKA 72	Pašnjak	1 18 19	10,73	2	
1951 ✓ 1	6 454 TREBEVIČKA	Šuma	3 67 61	114,94	2	84/02
1951 ✓ 2	6 454 TREBEVIČKA	Gradilište	93		2	9/84
1952 ✓ 1	6 454 TREBEVIČKA	Pašnjak	2 49 14	23,59	2	29/03
1952 ✓ 2	6 454 TREBEVIČKA	Pašnjak	2 73	0,35	2	9/83
ma 1954 ✓ 2	6 455 UL.P.FOHT	Dvorište	64		131 2	3/95
1956 2	6 455 UL.P.FOHT	Dvorište	4		69 2	3/95
Ukupno:			2 64 74	612,59		



POM.OPĆINSKOG NAČELNIKA

Konjičanin Damir dipl.pravnik

[Handwritten signature in blue ink]

POSJEDOVNI LIST

548/05	1
Br. posjedovnog lista	strana

4212	DR. SV. KOR.: DRŽAVNI SEKRETERIJAT NAROD ODBRANE BEOGRAD										1/1					
Katastr. broj	Podaci o vlasniku, korisniku, posjedniku, mjesto stanovanja i kć. broj										Dio posjeda	Sp. promj./god.				
Broj parcele			Broj		Naziv parcele	Kultura	Klasa	Površina			Katastarski prihod		Prinov. iz posjed. list	Otud. u	Ozna-ka druš. svoj.	Primjedba (Red.broj sp.pr./god.)
blok	osnovni	podbr.	plana	skice				ha	a	m ²	Dinara	p.				
	857		4	421	UGA SKENDERIJE I DOB	KUĆA I ZG. DVORIŠTE		3 58 6 04		0,00 0,00						
	904		4	408	SKENDERIJA	KUĆA I ZG. DVORIŠTE		2 78 2 28		0,00 0,00						
	1620	1	6	447	NEVESINJSKA	KUĆA I ZG. DVORIŠTE		1 76 7 37		0,00 0,00	548 548		DS DS		6/75 6/75	
	1926	2	6	457	KASINDOLSKA	DVORIŠTE		78		0,00	1629		DS		9/84	
	1948		6	453	TREBEVIČKA 72	PAŠNJAK	1	45 06		921,92						
	1949		6	453	TREBEVIČKA 72	VOĆNJAK	2	59 78		15.008,96						
	1950		6	454	TREBEVIČKA 72	PAŠNJAK	1	18 19		372,16						
	1951	1	6	454	TREBEVIČKA	ŠUMA	3	68 08		1.698,59			DS		9/84	
	1951	2	6	454	TREBEVIČKA	GRADILIŠTE		93		0,00			DS		9/84	
	1952	1	6	454	TREBEVIČKA	PAŠNJAK	2	50 24		833,98			DS		9/83	
	1952	2	6	454	TREBEVIČKA	PAŠNJAK	2	73		12,11			DS		9/83	
	1954	2	6	455	KASINDOLSKA	DVORIŠTE		64		0,00	131		DS		9/84	
	1956	2	6	455	KASINDOLSKA	DVORIŠTE		4		0,00	69		DS		9/84	

19 god.
19 god.
19 god.
19 god.

Stanje krajem

84

2 68 28

18.847,72

31.12.1997

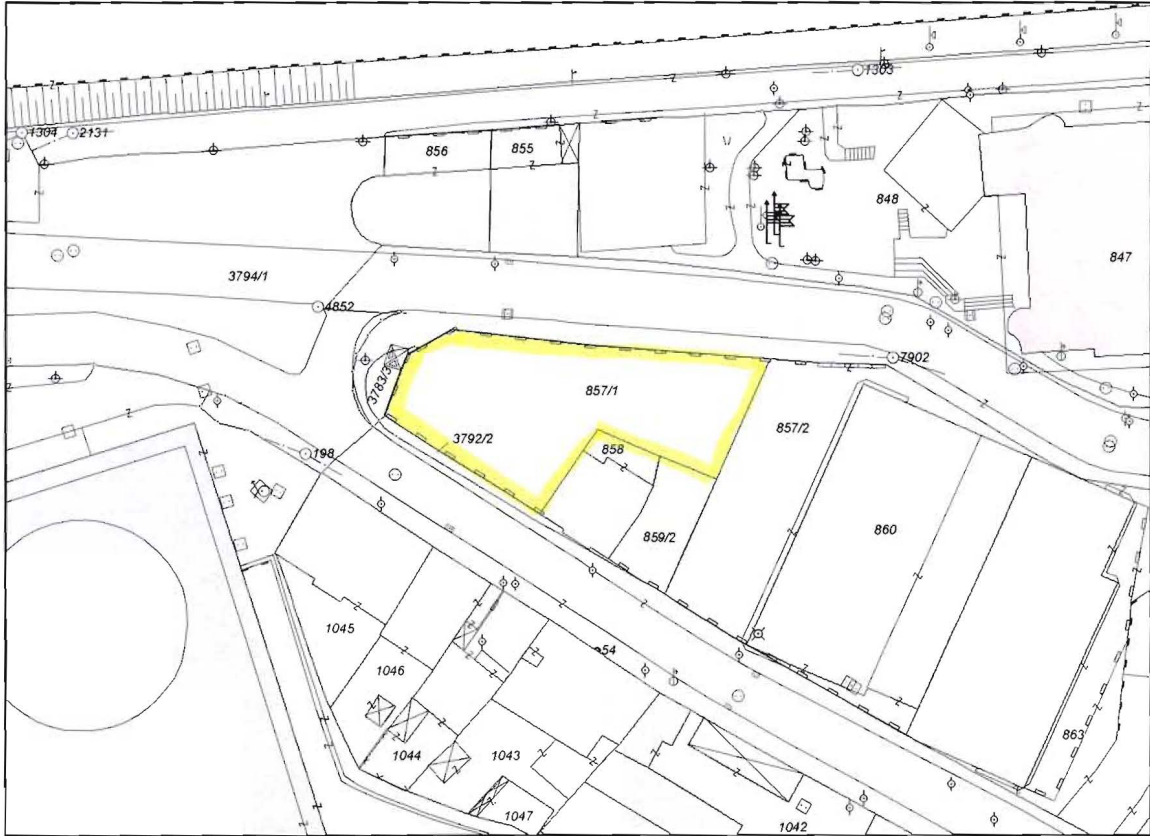
OPĆINA CENTAR SARAJEVO

Služba za upravu za imovinske-pravne poslove,
geodetske poslove i katastar nekretnina

Katastarska općina: Sarajevo VIII

Broj plana: SA 167,

KOPIJA KATASTARSKOG PLANA
Razmjera 1:1000



Naknada po Tarifnom broju 11. Privremene Odluke o naknadama za korištenje podataka premjera katastra (Sl. novine Federacije BiH br. 69/05) od 14.12.2005 god., u iznosu od _____ KM, uplaćena i zavedena u spisku porudžbina pod rednim brojem _____ 2008.god.

Katastarski podaci:

P.L.	Parcela	Naziv	Kultura	m2	Posjednik	Adresa	Posjed
548	857/1	UL.SKENDERIJA	Gradiliste	765	BOSNA I HERCEGOVINA	SARAJEVO M.TITA	1/1

Gruntovni podaci:

Stari premjer: K.Č. 37, K.Č. 120, K.Č. 34, K.Č. 75 K.O. SARAJEVO CXXIX

Sarajevo, 24.08.2009

Izradio:



M.P.

Pom. Općinskog Načelnika
Konjičanin Damir dipl.pravnik

2

ORGAN KOJI VODI JAVNU EVIDENCIJU (naziv, sjedište, kontakt-podaci, ovlašteno službeno lice):

OPĆINA CENTAR SARAJEVO, SLUŽBA ZA UPRAVU ZA IMOVINSKO PRAVNE POSLOVE GEODETSKE
POSLOVE I KATASTAR NEKRETNINA, MIS IRBINA BR.1, Tel. 562407., MUJAN AMIR, dipl.ing.geod.

Rbr.	PODACI O NEKRETNINAMA (prema posljednjem stanju u katastru)	
1.	NAZIV POLITIČKE OPŠTINE / OPĆINE	OPĆINA CENTAR SARAJEVO
2.	NAZIV KATASTARSKE OPŠTINE / OPĆINE	K.O. SARAJEVO VIII
3.	BROJ POSJEDOVNOG LISTA	548
4.	BROJ KATASTARSKE PARCELE (stari i novi premjer)	K.č. 37; K.č. 120; K.č. 34; K.č. 75 K.č. 857/1 K.O. SARAJEVO VIII K.O. SARAJEVO CXXIX S.P.
5.	OZNAKA PARCELE	SKENDERIJA
6.	POVRŠINA PARCELE	765 m ²
7.	PODACI O POSJEDNIKU (i dio posjeda)	BiH
8.	OSTALE NAPOMENE	—

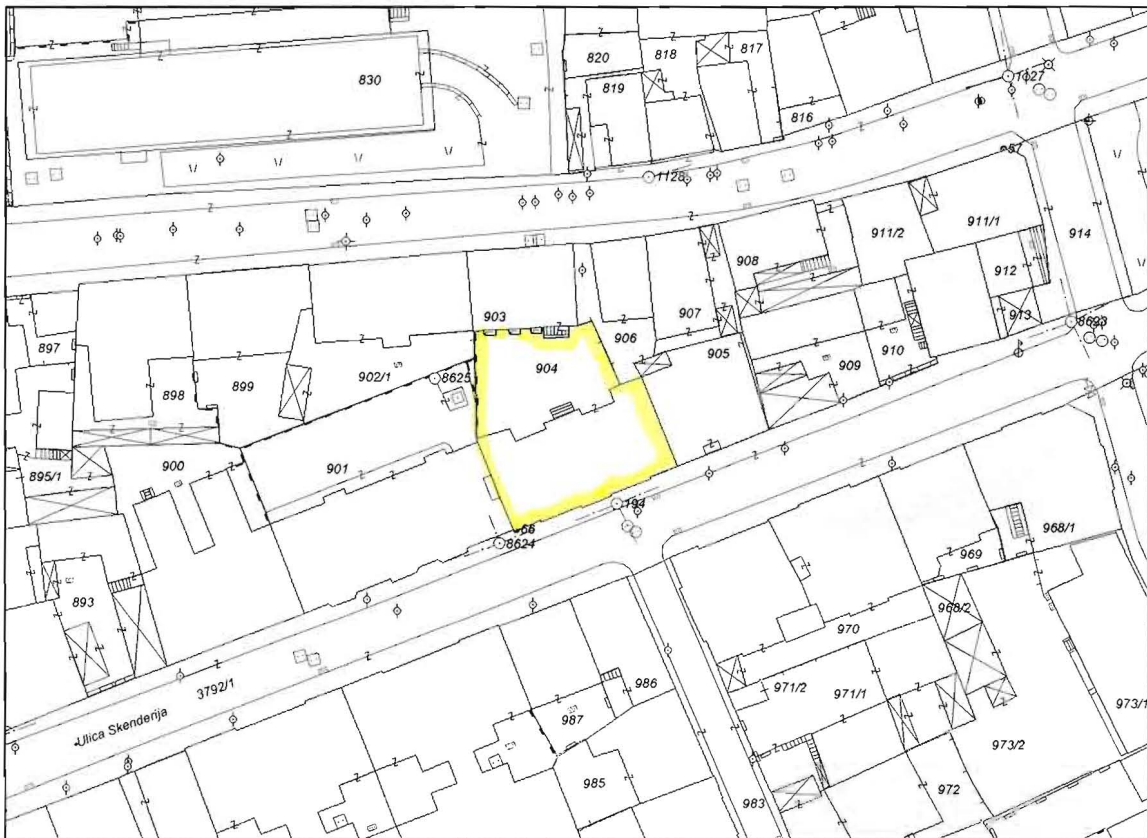
OPĆINA CENTAR SARAJEVO

Služba za upravu za imovinske-pravne poslove,
geodetske poslove i katastar nekretnina

Katastarska općina: Sarajevo VIII

Broj plana: SA 167,

KOPIJA KATASTARSKOG PLANA
Razmjera 1:1000



Naknada po Tarifnom broju 11. Privremene Odluke o naknadama za korištenje podataka premjera katastra (Sl. novine Federacije BiH br. 69/05) od 14.12.2005 god., u iznosu od _____ KM, uplaćena i zavedena u spisku porudžbina pod rednim brojem _____ 2008.god.

Katastarski podaci:

P.L.	Parcela	Naziv	Kultura	m2	Posjednik	Adresa	Posjed
548	904	SKENDERIJA	Kuca i zgrada Dvoriste	278 228	BOSNA I HERCEGOVINA	SARAJEVO M.TITA	1/1

Gruntovni podaci:

Stari premjer: K.Č. 39, K.Č. DIO 159 K.O. SARAJEVO CXXVI

Sarajevo, 24.08.2009

Izradio:



M.P.

Pom. Općinskog Načelnika
Konjičanin Damir dipl.pravnik

ORGAN KOJI VODI JAVNU EVIDENCIJU (naziv, sjedište, kontakt-podaci, ovlašteno službeno lice):

OPĆINA CENTAR SARAJEVO, SLUŽBA ZA UPRAVU ZA IMOVINSKO PRAVNE POSLOVE GEODETSKE
POSLOVE I KATASTAR NEKRETNINA, MIS IRBINA BR.1, Tel. 562407., MUJAN AMIR, dipl.ing.geod.

Rbr.	PODACI O NEKRETNINAMA (prema posljednjem stanju u katastru)	
1.	NAZIV POLITIČKE OPŠTINE / OPĆINE	OPĆINA CENTAR SARAJEVO
2.	NAZIV KATASTARSKE OPŠTINE / OPĆINE	K.O. SARAJEVO VIII
3.	BROJ POSJEDOVNOG LISTA	548
4.	BROJ KATASTARSKE PARCELE (stari i novi premjer)	K.č. 39, K.č. Dio 159 K.č. 904 K.O. SARAJEVO CXXVI K.O. SARAJEVO VIII
5.	OZNAKA PARCELE	SKENDERIJA
6.	POVRŠINA PARCELE	506 m ²
7.	PODACI O POSJEDNIKU (i dio posjeda)	BIH
8.	OSTALE NAPOMENE	-

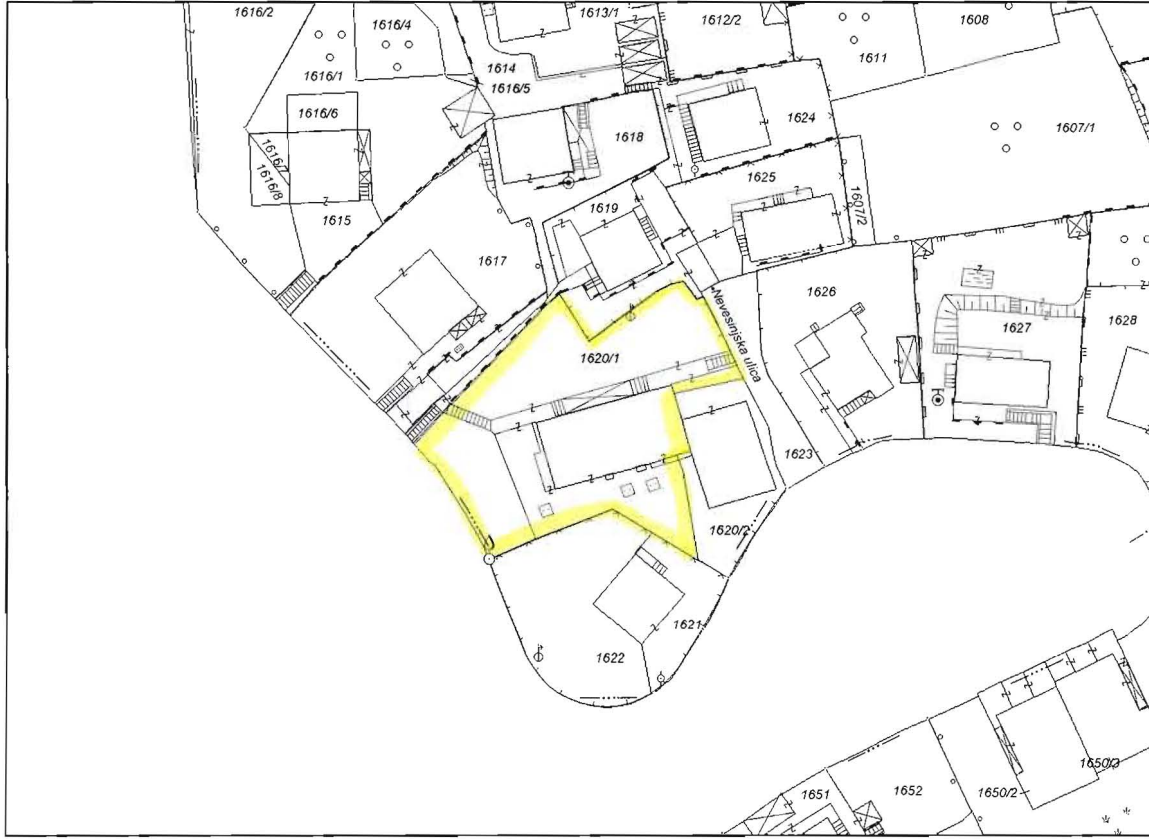
OPĆINA CENTAR SARAJEVO

Služba za upravu za imovinske-pravne poslove,
geodetske poslove i katastar nekretnina

Katastarska općina: Sarajevo VIII

Broj plana: SA 187,

KOPIJA KATASTARSKOG PLANA
Razmjera 1:1000



Naknada po Tarifnom broju 11. Privremene Odluke o naknadama za korištenje podataka premjera katastra (Sl. novine Federacije BiH br. 69/05) od 14.12.2005 god., u iznosu od _____ KM, uplaćena i zavedena u spisku porudžbina pod rednim brojem _____ 2008.god.

Katastarski podaci:

P.L.	Parcela	Naziv	Kultura	m2	Posjednik	Adresa	Posjed
548	1620/1	UL.G.M.LOKATELI	Kuca i zgrada Dvoriste	176 737	BOŠNA I HERCEGOVINA	SARAJEVO M.TITA	1/1

Gruntovni podaci:

Stari premjer: K.Č. 164, K.Č. 256, DIO K.Č. 61, DIO K.Č. 62 KO. SARAJEVO CXXX

Sarajevo, 24.08.2009

Izradio:



M.P.

Pom. Općinskog Načelnika
Konjičanin Damir dipl.pravnik

ORGAN KOJI VODI JAVNU EVIDENCIJU (naziv, sjedište, kontakt-podaci, ovlašteno službeno lice):

OPĆINA CENTAR SARAJEVO, SLUŽBA ZA UPRAVU ZA IMOVINSKO PRAVNE POSLOVE GEODETSKE
POSLOVE I KATASTAR NEKRETNINA, MIS IRBINA BR.1, Tel. 562407, MUJAN AMIR dipl.ing.geod.

Rbr.	PODACI O NEKRETNINAMA (prema posljednjem stanju u katastru)	
1.	NAZIV POLITIČKE OPŠTINE / OPĆINE	OPĆINA CENTAR SARAJEVO
2.	NAZIV KATASTARSKE OPŠTINE / OPĆINE	K.O. SARAJEVO VIII
3.	BROJ POSJEDOVNOG LISTA	548
4.	BROJ KATASTARSKE PARCELE (stari i novi premjer)	K.č. 164; K.č. 256; Diok.č. 61; Diok.č. 62 K.č. 162011 K.O. SARAJEVO CXXX K.O. SARAJEVO VIII
5.	OZNAKA PARCELE	G.M. LOICATELI
6.	POVRŠINA PARCELE	913 m ²
7.	PODACI O POSJEDNIKU (i dio posjeda)	BIH
8.	OSTALE NAPOMENE	—

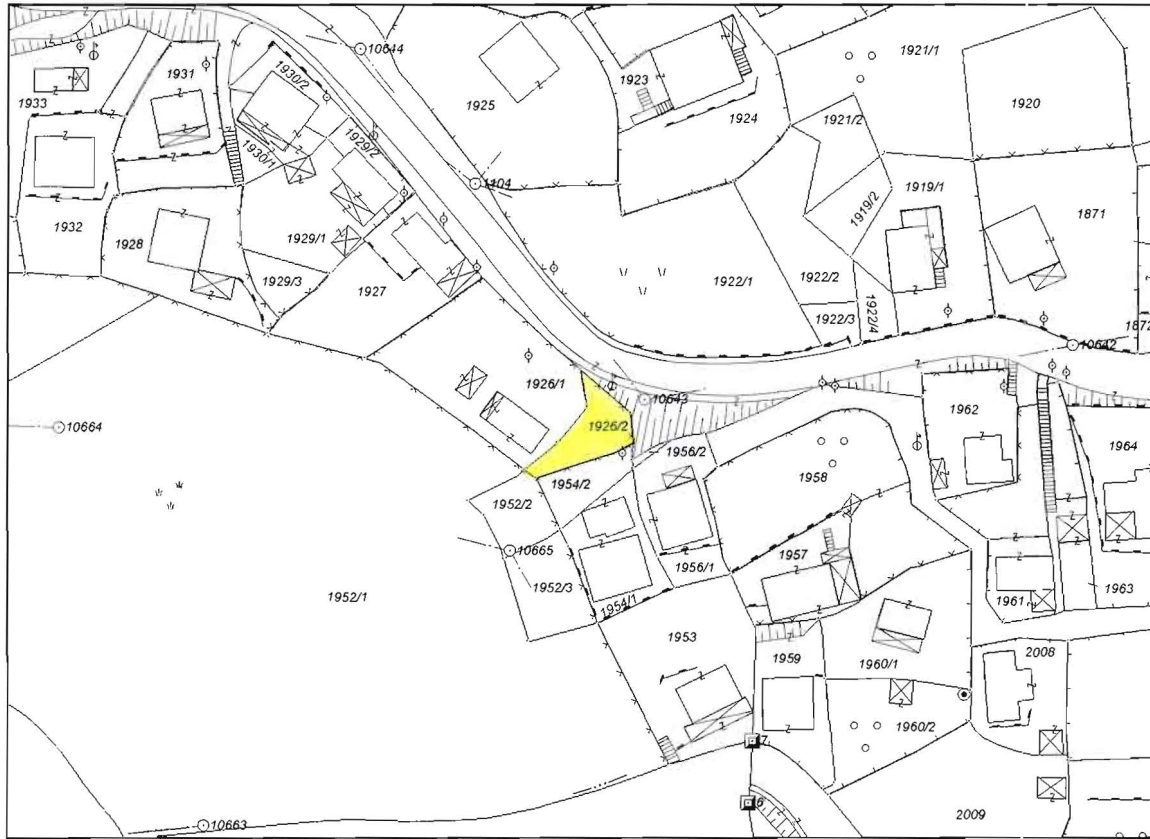
OPĆINA CENTAR SARAJEVO

Služba za upravu za imovinske-pravne poslove,
geodetske poslove i katastar nekretnina

Katastarska općina: Sarajevo VIII

Broj plana: SA 187,

KOPIJA KATASTARSKOG PLANA
Razmjera 1:1000



Naknada po Tarifnom broju 11. Privremene Odluke o naknadama za korištenje podataka premjera katastra (Sl. novine Federacije BiH br. 69/05) od 14.12.2005 god., u iznosu od _____ KM, uplaćena i zavedena u spisku porudžbina pod rednim brojem _____ 2008.god.

Katastarski podaci:

P.L.	Parcela	Naziv	Kultura	m2	Posjednik	Adresa	Posjed
548	1926/2	UL.P.FOHT	Dvoriste	78	BOSNA I HERCEGOVINA	SARAJEVO M.TITTA	1/1

Gruntovni podaci:

Stari premjer: K.Č. DIO 2593, DIO K.Č. 2592 K.O. SARAJEVO CXXXV

Sarajevo, 24.08.2009

Izradio:



M.P.

Pom. Općinskog Načelnika
Konjičanin Damir dipl.pravnik

ORGAN KOJI VODI JAVNU EVIDENCIJU (naziv, sjedište, kontakt-podaci, ovlašteno službeno lice):

OPĆINA CENTAR SARAJEVO, SLUŽBA ZA UPRAVU ZA IMOVINSKO PRAVNE POSLOVE GEODETSKE
POSLOVE I KATASTAR NEKRETNINA, MIS IRBINA BR.1, Tel. 562407, MUJAN AMIR, dipl.ing.geod.

Rbr.	PODACI O NEKRETNINAMA (prema posljednjem stanju u katastru)	
1.	NAZIV POLITIČKE OPŠTINE / OPĆINE	OPĆINA CENTAR SARAJEVO
2.	NAZIV KATASTARSKE OPŠTINE / OPĆINE	K.O. SARAJEVO VIII
3.	BROJ POSJEDOVNOG LISTA	548
4.	BROJ KATASTARSKE PARCELE (stari i novi premjer)	K.č. dio 2593, dio K.č. 2592 K.č. 1926/2
5.	OZNAKA PARCELE	P. FOHT
6.	POVRŠINA PARCELE	78 m ²
7.	PODACI O POSJEDNIKU (i dio posjeda)	BiH
8.	OSTALE NAPOMENE	-

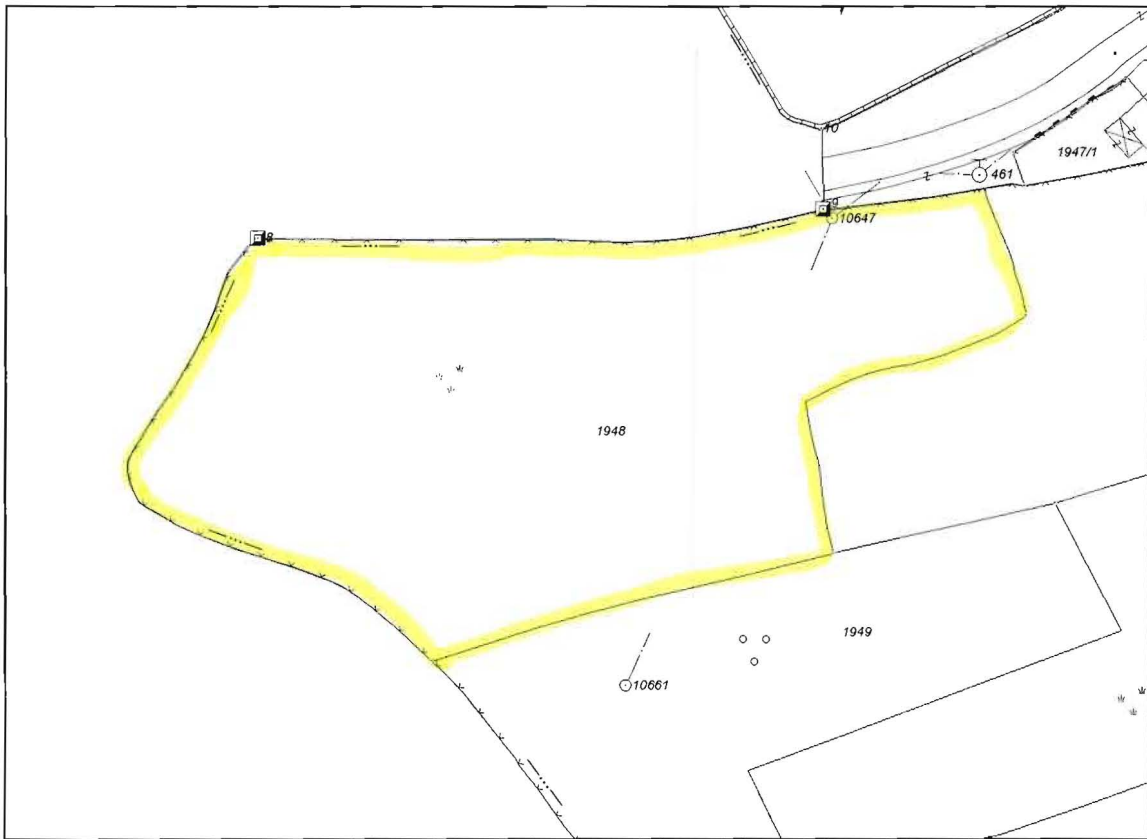
OPĆINA CENTAR SARAJEVO

Služba za upravu za imovinske-pravne poslove,
geodetske poslove i katastar nekretnina

Katastarska općina: Sarajevo VIII

Broj plana: SA 187,

KOPIJA KATASTARSKOG PLANA
Razmjera 1:1000



Naknada po Tarifnom broju 11. Privremene Odluke o naknadama za korištenje podataka premjera katastra (Sl. novine Federacije BiH br. 69/05) od 14.12.2005 god., u iznosu od _____ KM, uplaćena i zavedena u spisku porudžbina pod rednim brojem _____ 2008.god.

Katastarski podaci:

P.L.	Parcela	Naziv	Kultura	m2	Posjednik	Adresa	Posjed
548	1948	TREBEVIČKA 72	Pasnjak (1)	4506	BOSNA I HERCEGOVINA	SARAJEVO M.TITA	1/1

Gruntovni podaci:

Stari premjer: K.Č.DIO 992 K.O. SARAJEVO CXXXV

Sarajevo, 24.08.2009

Izradio:



M.P.

Pom. Općinskog Načelnika
Konjičanin Damir dipl.pravnik

ORGAN KOJI VODI JAVNU EVIDENCIJU (naziv, sjedište, kontakt-podaci, ovlašteno službeno lice):

OPĆINA CENTAR SARAJEVO, SLUŽBA ZA UPRAVU ZA IMOVINSKO PRAVNE POSLOVE GEODETSKE
POSLOVE I KATASTAR NEKRETNINA, MIS IRBINA BR.1, Tel. 562407, MUJAN AMIR, dipl.ing.geod.

Rbr.	PODACI O NEKRETNINAMA (prema posljednjem stanju u katastru)	
1.	NAZIV POLITIČKE OPŠTINE / OPĆINE	OPĆINA CENTAR SARAJEVO
2.	NAZIV KATASTARSKE OPŠTINE / OPĆINE	K.O. SARAJEVO VIII
3.	BROJ POSJEDOVNOG LISTA	548
4.	BROJ KATASTARSKE PARCELE (stari i novi premjer)	k.č. Dio 992 S.P. k.č. 1948 N.P.
5.	OZNAKA PARCELE	TREBEVIČKA 72
6.	POVRŠINA PARCELE	4506 m ²
7.	PODACI O POSJEDNIKU (i dio posjeda)	BiH
8.	OSTALE NAPOMENE	—

OPĆINA CENTAR SARAJEVO

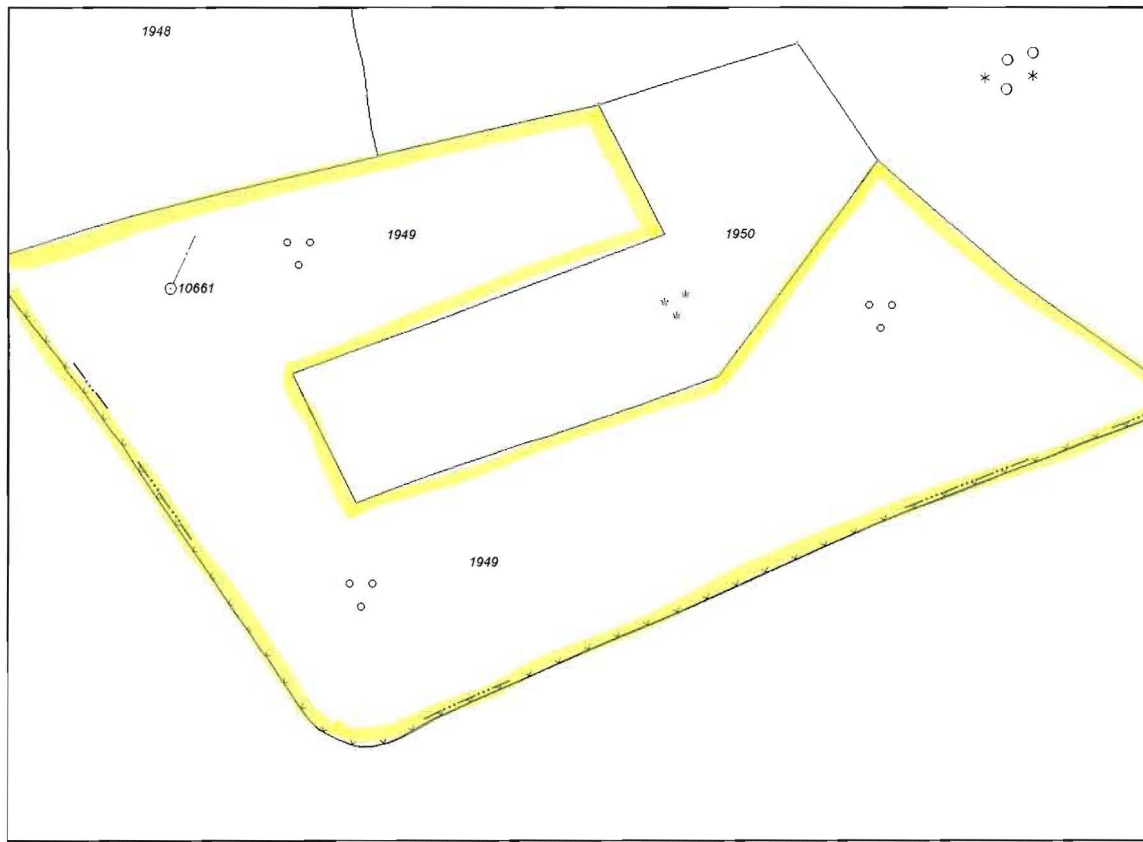
Služba za upravu za imovinske-pravne poslove,
geodetske poslove i katastar nekretnina

Katastarska općina: Sarajevo VIII

Broj plana: SA 187,

KOPIJA KATASTARSKOG PLANA

Razmjera 1:1000



Naknada po Tarifnom broju 11. Privremene Odluke o naknadama za korištenje podataka premjera katastra (Sl. novine Federacije BiH br. 69/05) od 14.12.2005 god., u iznosu od _____ KM, uplaćena i zavedena u spisku porudžbina pod rednim brojem _____ 2008.god.

Katastarski podaci:

P.L.	Parcela	Naziv	Kultura	m2	Posjednik	Adresa	Posjed
548	1949	TREBEVIČKA 72	Vocnjak (2)	5978	BOSNA I HERCEGOVINA	SARAJEVO M.TITA	1/1

Gruntovni podaci:

Stari premjer: K.C. DIO 992 K.O. SARAJEVO CXXXV

Sarajevo, 24.08.2009

Izradio:



M.P.

Pom. Općinskog Načelnika
Konjičanin Damir dipl.pravnik

ORGAN KOJI VODI JAVNU EVIDENCIJU (naziv, sjedište, kontakt-podaci, ovlašteno službeno lice):

OPĆINA CENTAR SARAJEVO, SLUŽBA ZA UPRAVU ZA IMOVINSKO PRAVNE POSLOVE GEODETSKE...
POSLOVE I KATASTAR NEKRETNINA, MIS IRBINA BR.1, Tel. 562407, MUJAN AMIR dipl.ing.geod.

Rbr.	PODACI O NEKRETNINAMA (prema posljednjem stanju u katastru)	
1.	NAZIV POLITIČKE OPŠTINE / OPĆINE	OPĆINA CENTAR SARAJEVO
2.	NAZIV KATASTARSKE OPŠTINE / OPĆINE	K.O. SARAJEVO VIII
3.	BROJ POSJEDOVNOG LISTA	548
4.	BROJ KATASTARSKE PARCELE (stari i novi premjer)	K.č. Dio 992 S.P. K.č. 1949 N.P.
5.	OZNAKA PARCELE	TREBEVIČKA 72
6.	POVRŠINA PARCELE	5978 m ²
7.	PODACI O POSJEDNIKU (i dio posjeda)	BiH
8.	OSTALE NAPOMENE	-

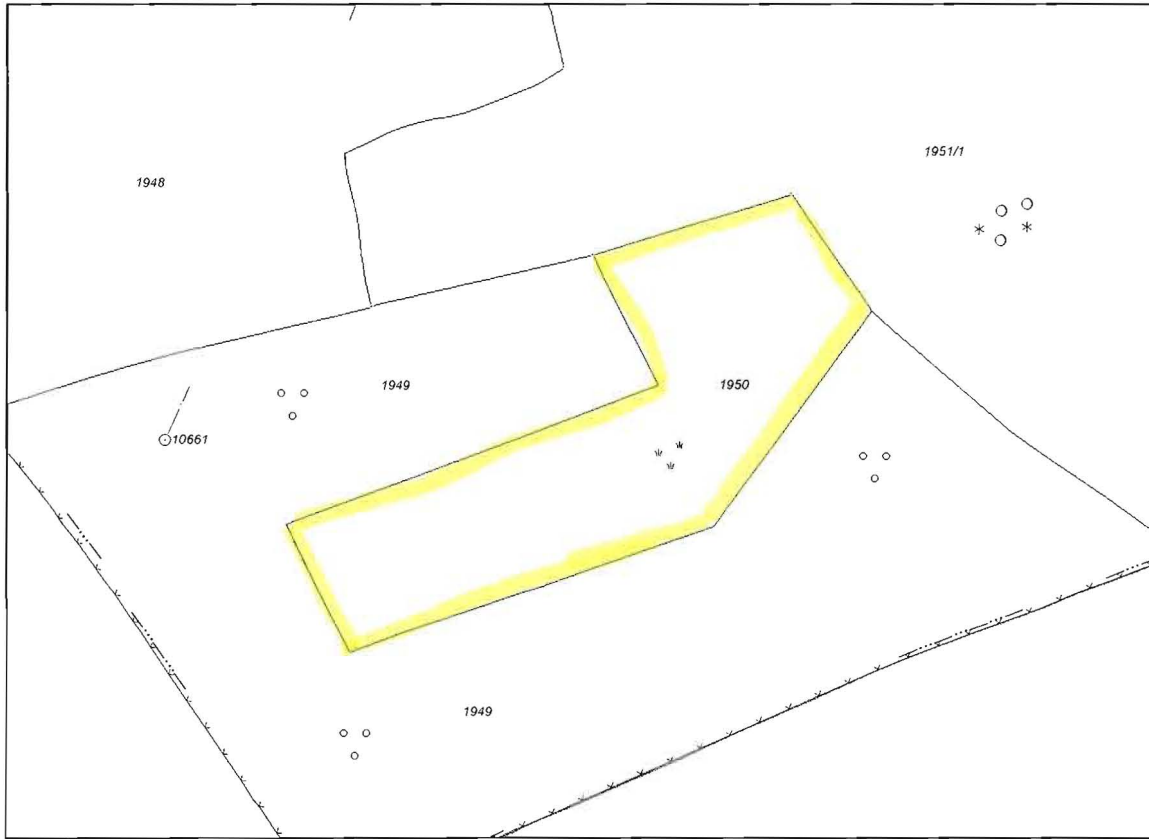
OPĆINA CENTAR SARAJEVO

Služba za upravu za imovinske-pravne poslove,
geodetske poslove i katastar nekretnina

Katastarska općina: Sarajevo VIII

Broj plana: SA 187,

KOPIJA KATASTARSKOG PLANA
Razmjera 1:1000



Naknada po Tarifnom broju 11. Privremene Odluke o naknadama za korištenje podataka premjera katastra (Sl. novine Federacije BiH br. 69/05) od 14.12.2005 god., u iznosu od KM, uplaćena i zavedena u spisku porudžbina pod rednim brojem 2008.god.

Katastarski podaci:

P.L.	Parcela	Naziv	Kultura	m2	Posjednik	Adresa	Posjed
548	1950	TREBEVICKA 72	Pasnjak (1)	1819	BOSNA I HERCEGOVINA	SARAJEVO M.TITA	1/1

Gruntovni podaci:

Stari premjer: K.O. Dio 992 K.O. SARAJEVO CXXXV

Sarajevo, 24.08.2009

Izradio:



M.P.

Pom. Općinskog Načelnika
Konjičanin Damir dipl.pravnik

ORGAN KOJI VODI JAVNU EVIDENCIJU (naziv, sjedište, kontakt-podaci, ovlašteno službeno lice):

OPĆINA CENTAR SARAJEVO, SLUŽBA ZA UPRAVU ZA IMOVINSKO PRAVNE POSLOVE GEODETSKE
POSLOVE I KATASTAR NEKRETNINA, MIS IRBINA BR.1, Tel. 562407, MUJAN AMIR, dipl.ing.geod.

Rbr.	PODACI O NEKRETNINAMA (prema posljednjem stanju u katastru)	
1.	NAZIV POLITIČKE OPŠTINE / OPĆINE	OPĆINA CENTAR SARAJEVO
2.	NAZIV KATASTARSKE OPŠTINE / OPĆINE	K.O. SARAJEVO VIII
3.	BROJ POSJEDOVNOG LISTA	548
4.	BROJ KATASTARSKE PARCELE (stari i novi premjer)	KČ-DIO 992 S.P. KČ-1950 N.P.
5.	OZNAKA PARCELE	TREBEVIČKA 72
6.	POVRŠINA PARCELE	1819 m ²
7.	PODACI O POSJEDNIKU (i dio posjeda)	BiH
8.	OSTALE NAPOMENE	-

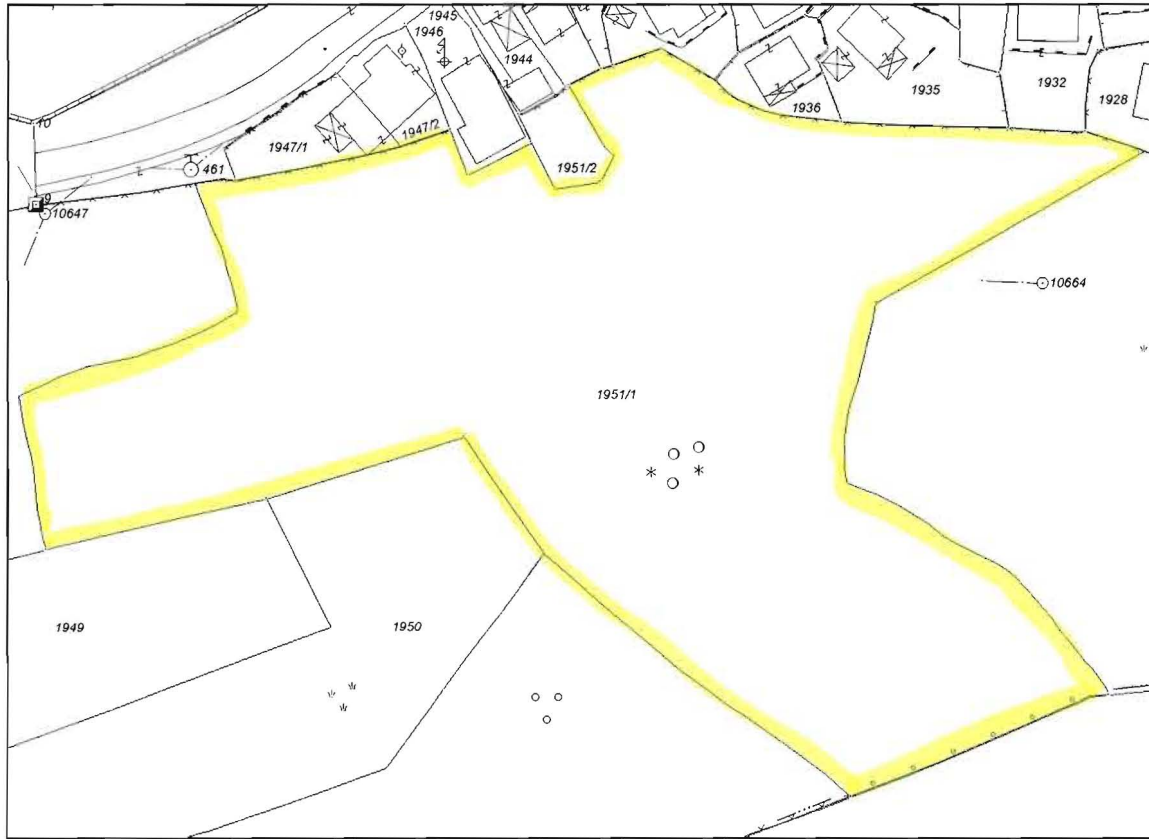
OPĆINA CENTAR SARAJEVO

Služba za upravu za imovinske-pravne poslove,
geodetske poslove i katastar nekretnina

Katastarska općina: Sarajevo VIII

Broj plana: SA 187,

KOPIJA KATASTARSKOG PLANA
Razmjera 1:1000



Naknada po Tarifnom broju 11. Privremene Odluke o naknadama za korištenje podataka premjera katastra (Sl. novine Federacije BiH br. 69/05) od 14.12.2005 god., u iznosu od _____ KM, uplaćena i zavedena u spisku porudžbina pod rednim brojem _____ 2008.god.

Katastarski podaci:

P.L.	Parcela	Naziv	Kultura	m2	Posjednik	Adresa	Posjed
548	1951/1	TREBEVICKA	Suma (3)	6761	BOSNA I HERCEGOVINA	SARAJEVO M.TITA	1/1

Gruntovni podaci:

Stari premjer: K.Č. DIO 992, K.O. SARAJEVO CXXXV

Sarajevo, 24.08.2009

Izradio:



M.P.

Pom. Općinskog Načelnika

Konjičanin Damir dipl.pravnik

ORGAN KOJI VODI JAVNU EVIDENCIJU (naziv, sjedište, kontakt-podaci, ovlašteno službeno lice):

OPĆINA CENTAR SARAJEVO, SLUŽBA ZA UPRAVU ZA IMOVINSKO PRAVNE POSLOVE GEODETSKE...
POSLOVE I KATASTAR NEKRETNINA, MIS IRBINA BR.1, Tel. 562407, MUJAN AMIR, dipl.ing.geod. ...

Rbr.	PODACI O NEKRETNINAMA (prema posljednjem stanju u katastru)	
1.	NAZIV POLITIČKE OPŠTINE / OPĆINE	OPĆINA CENTAR SARAJEVO
2.	NAZIV KATASTARSKE OPŠTINE / OPĆINE	K.O. SARAJEVO VIII
3.	BROJ POSJEDOVNOG LISTA	548
4.	BROJ KATASTARSKE PARCELE (stari i novi premjer)	K.č. Dio 992 S.P. K.č. 1951/1 N.P.
5.	OZNAKA PARCELE	TREBEVIČKA
6.	POVRŠINA PARCELE	6761 m ²
7.	PODACI O POSJEDNIKU (i dio posjeda)	BiH
8.	OSTALE NAPOMENE	—

*Napomena parcela
nije prijavljena*

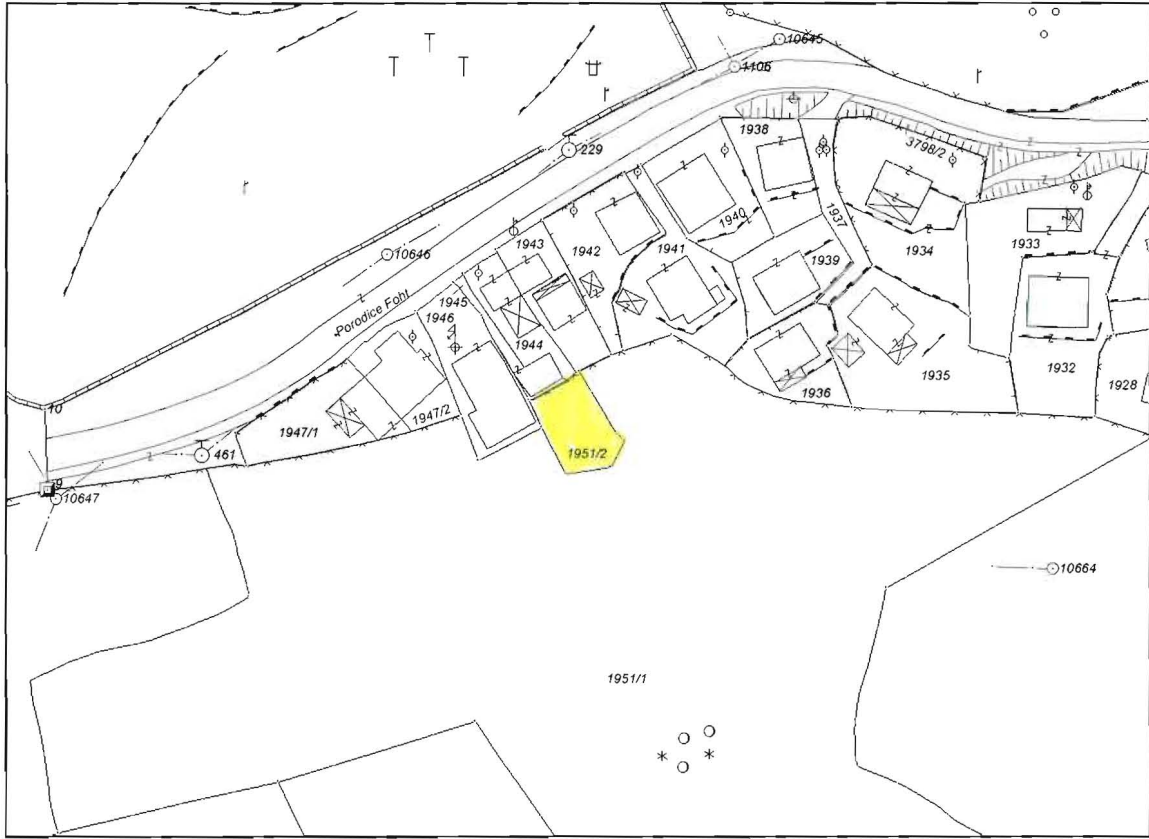
OPĆINA CENTAR SARAJEVO

*Služba za upravu za imovinske-pravne poslove,
geodetske poslove i katastar nekretnina*

Katastarska općina: Sarajevo VIII

Broj plana: SA 187,

KOPIJA KATASTARSKOG PLANA
Razmjera 1:1000



Naknada po Tarifnom broju 11. Privremene Odluke o naknadama za korištenje podataka premjera katastra (Sl. novine Federacije BiH br. 69/05) od 14.12.2005 god., u iznosu od _____ KM, uplaćena i zavedena u spisku porudžbina pod rednim brojem _____ 2008.god.

Katastarski podaci:

P.L.	Parcela	Naziv	Kultura	m2	Posjednik	Adresa	Posjed
548	1951/2	TREBEVIČKA	Gradiliste	93	BOSNA I HERCEGOVINA	SARAJEVO M.TITA	1/1

010 992

Stari premjer: *K.O. 2782*

Gruntovni podaci:

K.O SARAJEVO CXXXV

Sarajevo, 24.08.2009

Izradio:



M.P.

Pom. Općinskog Načelnika
Konjičanin Damir dipl.pravnik

ORGAN KOJI VODI JAVNU EVIDENCIJU (naziv, sjedište, kontakt-podaci, ovlašteno službeno lice):

OPĆINA CENTAR SARAJEVO, SLUŽBA ZA UPRAVU ZA IMOVINSKO PRAVNE POSLOVE GEODETSKE
POSLOVE I KATASTAR NEKRETNINA, MIS IRBINA BR.1, Tel. 562407, MUJAN AMIR dipl.ing.geod.

Rbr.	PODACI O NEKRETNINAMA (prema posljednjem stanju u katastru)	
1.	NAZIV POLITIČKE OPŠTINE / OPĆINE	OPĆINA CENTAR SARAJEVO
2.	NAZIV KATASTARSKE OPŠTINE / OPĆINE	K.O. SARAJEVO VII
3.	BROJ POSJEDOVNOG LISTA	548
4.	BROJ KATASTARSKE PARCELE (stari i novi premjer)	K.Č. 2782 S.P. K.Č. 1951/2 N.P.
5.	OZNAKA PARCELE	TREBEVIĆKA
6.	POVRŠINA PARCELE	93 m ²
7.	PODACI O POSJEDNIKU (i dio posjeda)	BIH
8.	OSTALE NAPOMENE	—

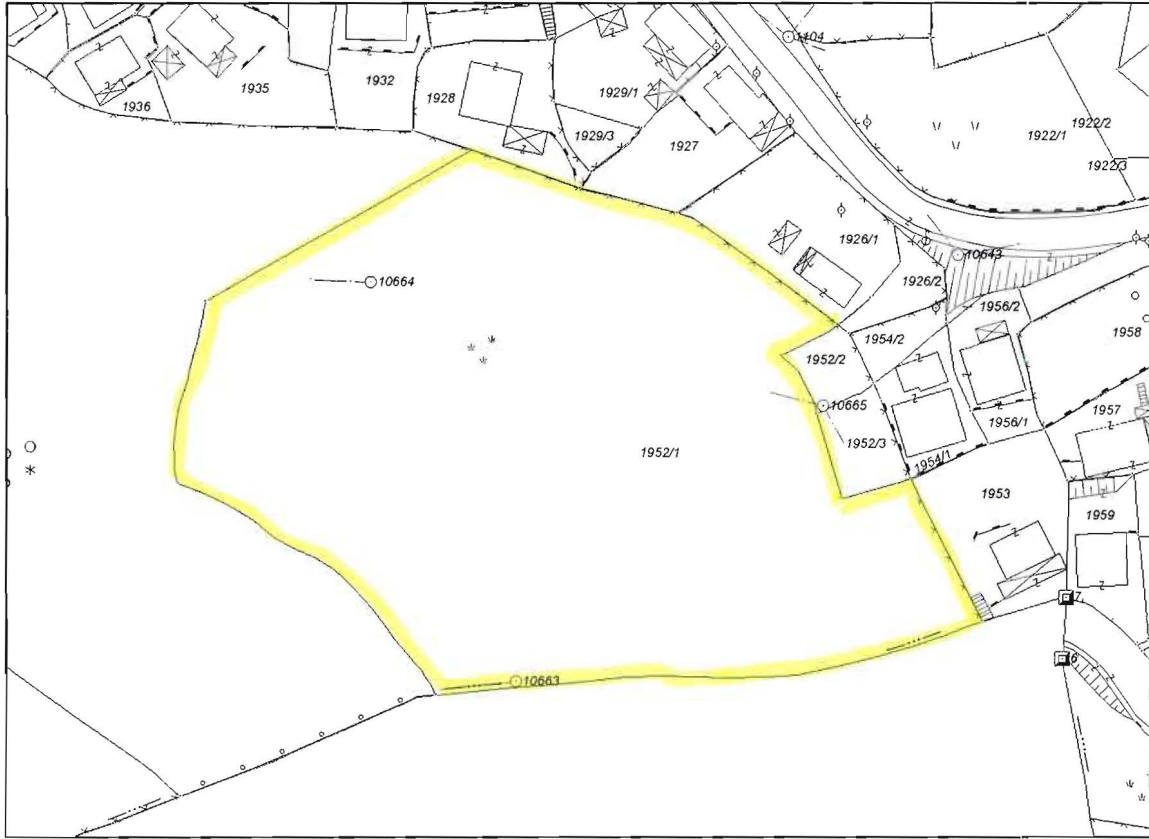
OPĆINA CENTAR SARAJEVO

Služba za upravu za imovinske-pravne poslove,
geodetske poslove i katastar nekretnina

Katastarska općina: Sarajevo VIII

Broj plana: SA 187,

KOPIJA KATASTARSKOG PLANA
Razmjera 1:1000



Naknada po Tarifnom broju 11. Privremene Odluke o naknadama za korištenje podataka premjera katastra (Sl. novine Federacije BiH br. 69/05) od 14.12.2005 god., u iznosu od KM, uplaćena i zavedena u spisku porudžbina pod rednim brojem 2008.god.

Katastarski podaci:

P.L.	Parcela	Naziv	Kultura	m2	Posjednik	Adresa	Posjed
548	1952/1	TREBEVIČKA	Pasnjak (2)	4914	BOSNA I HERCEGOVINA	SARAJEVO M.TITTA	1/1

Gruntovni podaci:

Stari premjer: K.č. Dio 992 K.O. SARAJEVO CXXXV
- K.č. Dio 278/22; K.č. 278/24 K.O. DOLAC

Sarajevo, 24.08.2009

Izradio:



M.P.

Pom. Općinskog Načelnika
Konjičanin Damir dipl.pravnik

ORGAN KOJI VODI JAVNU EVIDENCIJU (naziv, sjedište, kontakt-podaci, ovlašteno službeno lice):

OPĆINA CENTAR SARAJEVO, SLUŽBA ZA UPRAVU ZA IMOVINSKO PRAVNE POSLOVE GEODETSKE
POSLOVE I KATASTAR NEKRETNINA, MIS IRBINA BR.1, Tel. 562407, MUJAN AMIR dipl.ing.geod.

Rbr.	PODACI O NEKRETNINAMA (prema posljednjem stanju u katastru)		
1.	NAZIV POLITIČKE OPŠTINE / OPĆINE	OPĆINA CENTAR SARAJEVO	
2.	NAZIV KATASTARSKE OPŠTINE / OPĆINE	K.O. SARAJEVO VIII	
3.	BROJ POSJEDOVNOG LISTA	548	
4.	BROJ KATASTARSKE PARCELE (stari i novi premjer)	K.č. Dio 992	S.P.
		K.č. Dio 278/22; 278/24	S.P.
		K.č. 1952/1 N.P.	
5.	OZNAKA PARCELE	TREBEVIČKA	
6.	POVRŠINA PARCELE	4914 m ²	
7.	PODACI O POSJEDNIKU (i dio posjeda)	BiH	
8.	OSTALE NAPOMENE	—	

OPĆINA CENTAR SARAJEVO

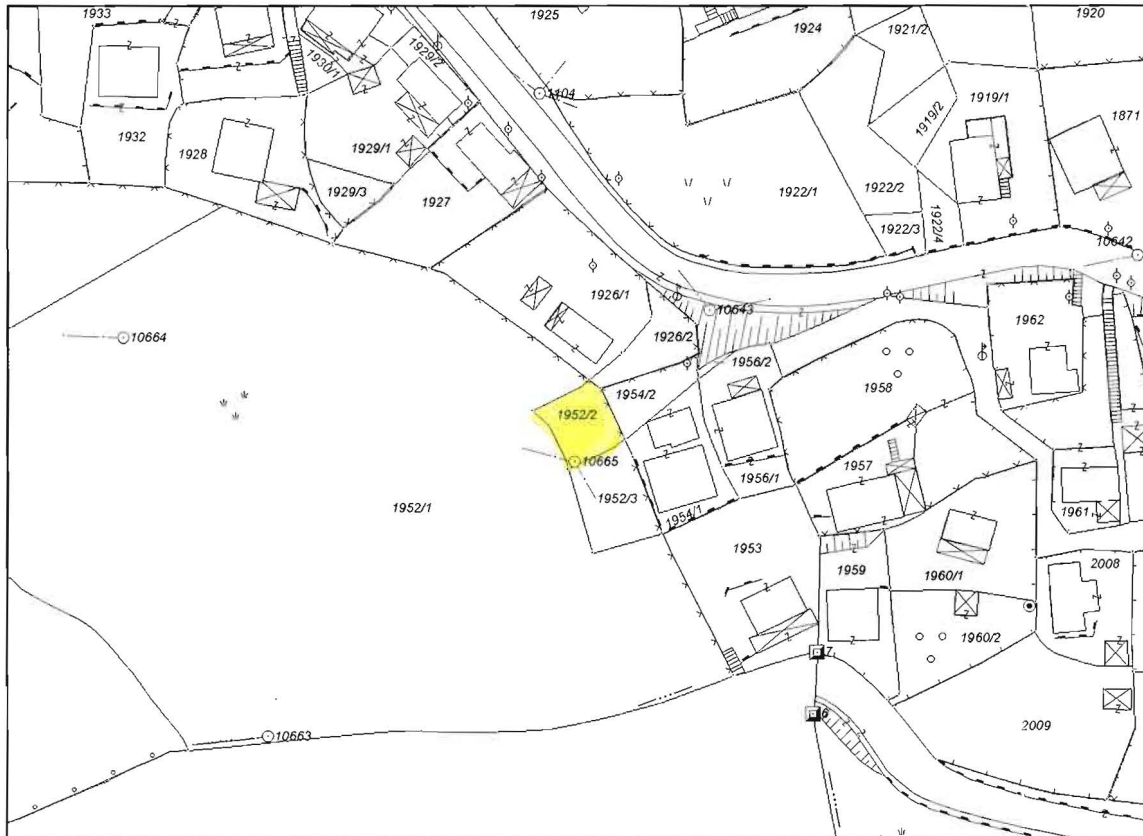
Služba za upravu za imovinske-pravne poslove,
geodetske poslove i katastar nekretnina

Katastarska općina: Sarajevo VIII

Broj plana: SA 187,

KOPIJA KATASTARSKOG PLANA

Razmjera 1:1000



Naknada po Tarifnom broju 11. Privremene Odluke o naknadama za korištenje podataka premjera katastra (Sl. novine Federacije BiH br. 69/05) od 14.12.2005 god., u iznosu od _____ KM, uplaćena i zavedena u spisku porudžbina pod rednim brojem _____ 2008.god.

Katastarski podaci:

P.L.	Parcela	Naziv	Kultura	m2	Posjednik	Adresa	Posjed
548	1952/2	TREBEVIČKA	Pasnjak (2)	73	BOSNA I HERCEGOVINA	SARAJEVO M.TTTA	1/1

Gruntovni podaci:

Stari premjer: K.č. Dio 2592 K.O. SARAJEVO CXXXV

Sarajevo, 24.08.2009

Izradio:



M.P.

Pom. Općinskog Načelnika
Konjičanin Damir dipl.pravnik

ORGAN KOJI VODI JAVNU EVIDENCIJU (naziv, sjedište, kontakt-podaci, ovlašteno službeno lice):

OPĆINA CENTAR SARAJEVO, SLUŽBA ZA UPRAVU ZA IMOVINSKO PRAVNE POSLOVE GEODETSKE
POSLOVE I KATASTAR NEKRETNINA, MIS IRBINA BR.1, Tel. 562407, MUJAN AMIR dipl.ing.geod.

Rbr.	PODACI O NEKRETNINAMA (prema posljednjem stanju u katastru)	
1.	NAZIV POLITIČKE OPŠTINE / OPĆINE	OPĆINA CENTAR SARAJEVO
2.	NAZIV KATASTARSKE OPŠTINE / OPĆINE	K.O. SARAJEVO VII
3.	BROJ POSJEDOVNOG LISTA	548
4.	BROJ KATASTARSKE PARCELE (stari i novi premjer)	K.č. dio 2592 s.p. K.č. 1952/2 N.P.
5.	OZNAKA PARCELE	TREBEVIČKA
6.	POVRŠINA PARCELE	73 m ²
7.	PODACI O POSJEDNIKU (i dio posjeda)	Bi4
8.	OSTALE NAPOMENE	—

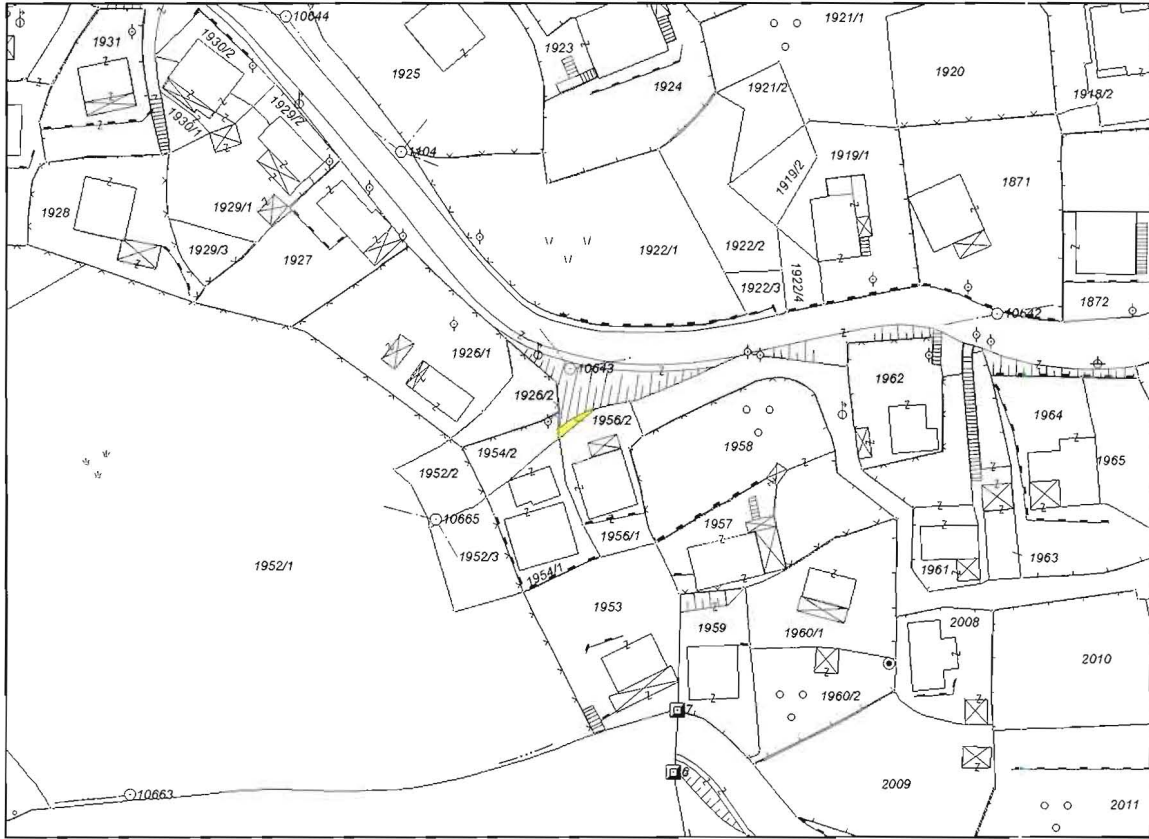
OPĆINA CENTAR SARAJEVO

Služba za upravu za imovinske-pravne poslove,
geodetske poslove i katastar nekretnina

Katastarska općina: Sarajevo VIII

Broj plana: SA 187,

KOPIJA KATASTARSKOG PLANA
Razmjera 1:1000



Naknada po Tarifnom broju 11. Privremene Odluke o naknadama za korištenje podataka premjera katastra (Sl. novine Federacije BiH br. 69/05) od 14.12.2005 god., u iznosu od _____ KM, uplaćena i zavedena u spisku porudžbina pod rednim brojem _____ 2008.god.

Katastarski podaci:

P.L.	Parcela	Naziv	Kultura	m2	Posjednik	Adresa	Posjed
548	1956/2	UL.P.FOHT	Dvoriste	4	BOSNA I HERCEGOVINA	SARAJEVO M.TITA	1/1

Gruntovni podaci:

Stari premjer: K.Č. DIO 2593 K.O. SARAJEVO CXXXV

Sarajevo, 24.08.2009

Izradio:



M.P.

Pom. Općinskog Načelnika
~~Konjičanin~~ Damir dipl.pravnik

ORGAN KOJI VODI JAVNU EVIDENCIJU (naziv, sjedište, kontakt-podaci, ovlašteno službeno lice):

OPĆINA CENTAR SARAJEVO, SLUŽBA ZA UPRAVU ZA IMOVINSKO PRAVNE POSLOVE GEODETSKE
POSLOVE I KATASTAR NEKRETNINA, MIS IRBINA BR.1, Tel. 562407, MUJAN AMIR, dipl.ing.geod.

Rbr.	PODACI O NEKRETNINAMA (prema posljednjem stanju u katastru)	
1.	NAZIV POLITIČKE OPŠTINE / OPĆINE	OPĆINA CENTAR SARAJEVO
2.	NAZIV KATASTARSKE OPŠTINE / OPĆINE	K.O. SARAJEVO VIII
3.	BROJ POSJEDOVNOG LISTA	54B
4.	BROJ KATASTARSKE PARCELE (stari i novi premjer)	K.č. Dio 2593 s.p. K.č. 1956/2 n.p.
5.	OZNAKA PARCELE	P. FOHT
6.	POVRŠINA PARCELE	4 m ²
7.	PODACI O POSJEDNIKU (i dio posjeda)	BiH
8.	OSTALE NAPOMENE	—

065-0-14...-09-0 61834

Politička općina/opština: **SARAJEVO**
Katastarska općina/opština: **SP_SARAJEVO - MAHALA CXXIX**

NAR i RZ broj: _____

ZK uložak: **130**

Zemljišnoknjižni izvadak

A

Popisni list

Rbr	Broj zemljišta (parcele)	OZNAKA NEKRETNINA	Površina			Primjedba
			ha	a	m ²	
1.	34	VRT; VRT --- 01 57	---	01	57	Preuzeto dana 13.08.2008.god. iz KO Sarajevo-Mahala CXXIX/22.
2.	37	VRT; VRT --- 02 83	---	02	83	Preuzeto dana 13.08.2008.god. iz KO Sarajevo-Mahala CXXIX/22.
3.	75	GRADILIŠTE; GRADILISTE --- 01 36	---	01	36	Preuzeto dana 13.08.2008.god. iz KO Sarajevo-Mahala CXXIX/22.
4.	134	GRADILIŠTE; GRADILISTE --- 00 18	---	00	18	Preuzeto dana 13.08.2008.god. iz KO Sarajevo-Mahala CXXIX/22.
5.	120	GRADILIŠTE; GRADILISTE --- 01 41	---	01	41	Preuzeto dana 13.08.2008.god. iz KO Sarajevo-Mahala CXXIX/22.

B

Vlasnički list


Rbr	UPISI	Primjedba
1.	Udio: 1/1 Tip: DRŽAVNO VLASNIŠTVO DRŽAVNO VLASNIŠTVO, Adresa: ; JMB: null Pr. 16.12.1955.god. Dn. br. 3421/55 Na osnovu ugovora ddo Sarajevo 06.08.1955.god. Ov. br. 6451/55 te rješenja narodnog odbora grada Sarajevo prinedu br. 51116/55 od 17.08.1955.god. zemljište opisano u A I listu uknjiženo je kao: DRŽAVNO VLASNIŠTVO.	Preuzeto dana 13.08.2008.god. iz KO Sarajevo-Mahala CXXIX/22.
2.	Udio: / Tip: DRŽAVNO VLASNIŠTVO DRŽAVNI SEKRETARIJAT ZA POSLOVE NARODNE ODBRANE, Adresa: ; JMB: null Pr. 28.04.1956.god. Dn. br. 1182/56 Na osnovu ugovora ddo Sarajevo 06.08.1955.god. a po molbi Vojnog građevinskog odsjeka u Sarajevu br. 893/56 od 27.04.1956.god. upisan je nosilac prava raspolaganja na nekretnine opisane u A I listu.	Preuzeto dana 13.08.2008.god. iz KO Sarajevo-Mahala CXXIX/22.

C

Teretni list

Rbr	UPISI	Iznos (KM)	Primjedba
	Nema tereta.		

Potpis referenta:



SUD / ORGAN KOJI VODI JAVNU EVIDENCIJU (naziv, sjedište, kontakt-podaci, ovlašteno službeno lice): OPĆINSKI SUD SARAJEVO

Rbr.	PODACI O NEKRETNINAMA	31.12.1991.	18.03.2005.	Trenutno stanje
1.	NAZIV POLITIČKE OPŠTINE / OPĆINE	SARAJEVO	SARAJEVO	SARAJEVO
2.	NAZIV KATASTARSKE OPŠTINE / OPĆINE	MAHALA CXXIX	MAHALA CXXIX	MAHALA CXXIX
3.	BROJ ZEMLJIŠNO-KNJIŽNOG ULOŠKA	130	130	130
4.	OZNAKA NEKRETNINA (opis i površina)	VRT 02 83 m2 I OSTALE	VRT 02 83 m2 I OSTALE	VRT 02 83 m2 I OSTALE
5.	BROJ ZEMLJIŠTA (stari i novi broj parcele)	37 I OSTALE	37 I OSTALE	37 I OSTALE
6.	VRSTA / OBLIK IMOVINE / SVOJINE	DRŽAVNO VLASNIŠTVO	DRŽAVNO VLASNIŠTVO	DRŽAVNO VLASNIŠTVO
7.	NOSILAC PRAVA VLASNIŠTVA			
8.	NOSILAC PRAVA RASPOLAGANJA	DSPNO	DSPNO	DSPNO
9.	NOSILAC PRAVA UPRAVLJANJA			
10.	NOSILAC PRAVA KORIŠTENJA			
11.	NOSILAC NEKOG DRUGOG STVARNOG PRAVA			
12.	TERETI I OGRANIČENJA			
13.	OSTALE NAPOMENE			

Politička općina/opština: **SARAJEVO**
Katastarska općina/opština: **SP_SARAJEVO - MAHALA CXXVI**

NAR i RZ broj: _____
ZK uložak: **202**

Zemljišnoknjižni izvadak

A

Popisni list

Rbr	Broj zemljišta (parcele)	OZNAKA NEKRETNINA	Površina			Primjedba
			ha	a	m ²	
1.	39	kuća br. 34. sa kućištem i dvorištem; KUĆA, KUĆIŠTE I DVORIŠTE	---	04	31	Preuzeto dana 12.08.2008. god. iz ZK ul.34 KO Sarajevo- Mahala CXXVI

B

Vlasnički list

Rbr	UPISI	Primjedba
1.	Udio: 1/1 Tip: DRŽAVNO VLASNIŠTVO DRŽAVNO VLASNIŠTVO, Adresa: ; JMB: null Pr.6.7.1921. G:1410/21 Na osnovu uredbе zemaljske vlade za BiH u Sarajevu od 13.1.1921. broj:750/III, nekretnine opisane u A I listu uknjižene su kao: DRŽAVNO VLASNIŠTVO	Preuzeto dana 12.08.2008 iz ZK.ul. 34 KO Sarajevo - Mahala CXXVI.

C

Teretni list

Rbr	UPISI	Iznos (KM)	Primjedba
	Nema tereta.		

Potpis referenta: _____



SUD / ORGAN KOJI VODI JAVNU EVIDENCIJU (naziv, sjedište, kontakt-podaci, ovlašteno službeno lice): OPĆINSKI SUD SARAJEVO

Rbr.	PODACI O NEKRETNINAMA	31.12.1991.	18.03.2005.	Trenutno stanje
1.	NAZIV POLITIČKE OPŠTINE / OPĆINE	SARAJEVO	SARAJEVO	SARAJEVO
2.	NAZIV KATASTARSKE OPŠTINE / OPĆINE	MAHALA CXXVI	MAHALA CXXVI	MAHALA CXXVI
3.	BROJ ZEMLJIŠNO-KNJIŽNOG ULOŠKA	202	202	202
4.	OZNAKA NEKRETNINA (opis i površina)	KUĆA KUĆIŠTE I DVORIŠTE 04 31 m2	KUĆA KUĆIŠTE I DVORIŠTE 04 31 m2	KUĆA KUĆIŠTE I DVORIŠTE 04 31 m2
5.	BROJ ZEMLJIŠTA (stari i novi broj parcele)	39	39	39
6.	VRSTA / OBLIK IMOVINE / SVOJINE	DRŽAVNO VLASNIŠTVO	DRŽAVNO VLASNIŠTVO	DRŽAVNO VLASNIŠTVO
7.	NOSILAC PRAVA VLASNIŠTVA			
8.	NOSILAC PRAVA RASPOLAGANJA			
9.	NOSILAC PRAVA UPRAVLJANJA			
10.	NOSILAC PRAVA KORIŠTENJA			
11.	NOSILAC NEKOG DRUGOG STVARNOG PRAVA			
12.	TERETI I OGRANIČENJA			
13.	OSTALE NAPOMENE			

Politička općina/opština: **SARAJEVO**
Katastarska općina/opština: **SP_SARAJEVO - MAHALA CXXVI**

NAR i RZ broj: _____
ZK uložak: **440**

Zemljišnoknjižni izvadak

A

Popisni list

Rbr	Broj zemljišta (parcele)	OZNAKA NEKRETNINA	Površina			Primjedba
			ha	a	m ²	
1.	159	kuća sa dvorištem; KUĆA I DVORIŠTE ----- 02 18	----	02	18	Preuzeto dana 27.08.2008. god. iz ZK ul.19 KO Sarajevo- Mahala CXXVI. Etažni ulošci posebnih dijelova zgrade su el.zk.ul.441 KO Sarajevo-Mahala CXXVI. Zabilježeno je da je zgrada sagrađena na kč.159 djelimično etažirana.

B

Vlasnički list

Rbr	UPISI	Primjedba
1.	Udio: 1/1 Tip:DRŽAVNO VLASNIŠTVO DRŽAVNO VLASNIŠTVO, Adresa: ; JMB: null Pr.30.12.1957. Dn:5639/57 Na osnovu kupoprodajnog ugovora ddo Sarajevo 02.12.57. Ov.15021/57 i rješenja NOO Stari Grad Sarajevo od 31.10.57. br.04-6-14900, nekretnine opisane u A I listu uknjižene su kao: DRŽAVNO VLASNIŠTVO.	Preuzeto dana 27.08.2008. god. iz ZK ul.19 KO Sarajevo- Mahala CXXVI. Etažni ulošci posebnih dijelova zgrade su el.zk.ul.441 KO Sarajevo-Mahala CXXVI. Zabilježeno je da je zgrada sagrađena na kč.159 djelimično etažirana.

2.	Udio: / Tip: DRŽAVNO VLASNIŠTVO ŽITOZAJEDNICA doo Sarajevo, Adresa: ; JMB: null Pr.08.12.89. Dn:6287/89 Na osnovu rješenja Okružnog privrednog suda Sarajevo od 12.7.65. Fi-598/65 i registra od 12.10.78. br.U/I-1095/78, upisan je nosilac prava raspolaganja na nekretnine u A listu.	Preuzeto dana 27.08.2008. god. iz ZK ul.19 KO Sarajevo-Mahala CXXVI. Etažni ulošci posebnih dijelova zgrade su el.zk.ul.441 KO Sarajevo-Mahala CXXVI. Zabilježeno je da je zgrada sagrađena na kč.159 djelimično etažirana.
----	--	---

C

Teretni list

Rbr	UPISI	Iznos (KM)	Primjedba
	Nema tereta.		

Potpis referenta: 

SUD / ORGAN KOJI VODI JAVNU EVIDENCIJU (naziv, sjedište, kontakt-podaci, ovlašteno službeno lice):OPĆINSKI SUD SARAJEVO

Rbr.	PODACI O NEKRETNINAMA	31.12.1991.	18.03.2005.	Trenutno stanje
1.	NAZIV POLITIČKE OPŠTINE / OPĆINE	SARAJEVO	SARAJEVO	SARAJEVO
2.	NAZIV KATASTARSKE OPŠTINE / OPĆINE	MAHALA CXXVI	MAHALA CXXVI	MAHALA CXXVI
3.	BROJ ZEMLJIŠNO-KNJIŽNOG ULOŠKA	440	440	440
4.	OZNAKA NEKRETNINA (opis i površina)	KUĆA I DVORIŠTE 02 18 m2	KUĆA I DVORIŠTE 02 18 m2	KUĆA I DVORIŠTE 02 18 m2
5.	BROJ ZEMLJIŠTA (stari i novi broj parcele)	159	159	159
6.	VRSTA / OBLIK IMOVINE / SVOJINE	DRŽAVNO VLASNIŠTVO	DRŽAVNO VLASNIŠTVO	DRŽAVNO VLASNIŠTVO
7.	NOSILAC PRAVA VLASNIŠTVA			
8.	NOSILAC PRAVA RASPOLAGANJA	ŽITOZAJEDNICA	ŽITOZAJEDNICA	ŽITOZAJEDNICA
9.	NOSILAC PRAVA UPRAVLJANJA			
10.	NOSILAC PRAVA KORIŠTENJA			
11.	NOSILAC NEKOG DRUGOG STVARNOG PRAVA			
12.	TERETI I OGRANIČENJA			
13.	OSTALE NAPOMENE			

Politička općina/opština: **SARAJEVO**
Katastarska općina/opština: **SP_SARAJEVO - MAHALA CXXX**

NAR i RZ broj: _____

ZK uložak: **90**

Zemljišnoknjižni izvadak

A

Popisni list

Rbr	Broj zemljišta (parcele)	OZNAKA NEKRETNINA	Površina			Primjedba
			ha	a	m²	
1.	164	DIO KUĆE I DVORIŠTE ; DIO KUĆE I DVORIŠTE --- 04 54	---	04	54	Preuzeto dana 14.08.2008. iz ZK ul. 88 KO Sarajevo Mahala CXXX.

B

Vlasnički list

Rbr	UPISI	Primjedba
1.	Udio: 1/1 Tip: DRŽAVNO VLASNIŠTVO DRŽAVNO VLASNIŠTVO, Adresa: ; JMB: null Pr. 20.01.1948. Dn.br: 162/48 Na osnovu odluke sreskog suda za II i IV reon u Sarajevu od 24.10.1946. broj I 307/45 nekretnine opisane u A I listu uknjižene su kao: DRŽAVNO VLASNIŠTVO.	Preuzeto dana 14.08.2008. iz ZK ul. 88 KO Sarajevo Mahala CXXX.

C

Teretni list

Rbr	UPISI	Iznos (KM)	Primjedba
	Nema tereta.		

Potpis referenta: _____



SUD / ORGAN KOJI VODI JAVNU EVIDENCIJU (naziv, sjedište, kontakt-podaci, ovlašteno službeno lice):OPĆINSKI SUD SARAJEVO

Rbr.	PODACI O NEKRETNINAMA	31.12.1991.	18.03.2005.	Trenutno stanje
1.	NAZIV POLITIČKE OPŠTINE / OPĆINE	SARAJEVO	SARAJEVO	SARAJEVO
2.	NAZIV KATASTARSKE OPŠTINE / OPĆINE	MAHALA CXXX	MAHALA CXXX	MAHALA CXXX
3.	BROJ ZEMLJIŠNO-KNJIŽNOG ULOŠKA	90	90	90
4.	OZNAKA NEKRETNINA (opis i površina)	DIO KUĆE I DVORIŠTE 04 54 m2	DIO KUĆE I DVORIŠTE 04 54 m2	DIO KUĆE I DVORIŠTE 04 54 m2
5.	BROJ ZEMLJIŠTA (stari i novi broj parcele)	164	164	164
6.	VRSTA / OBLIK IMOVINE / SVOJINE	DRŽAVNO VLASNIŠTVO	DRŽAVNO VLASNIŠTVO	DRŽAVNO VLASNIŠTVO
7.	NOSILAC PRAVA VLASNIŠTVA			
8.	NOSILAC PRAVA RASPOLAGANJA			
9.	NOSILAC PRAVA UPRAVLJANJA			
10.	NOSILAC PRAVA KORIŠTENJA			
11.	NOSILAC NEKOG DRUGOG STVARNOG PRAVA			
12.	TERETI I OGRANIČENJA			
13.	OSTALE NAPOMENE			

9-061836

Politička općina/opština: **SARAJEVO**
Katastarska općina/opština: **SP_SARAJEVO - MAHALA CXXX**

NAR i RZ broj: _____

ZK uložak: **87**

Zemljišnoknjižni izvadak

A

Popisni list

Rbr	Broj zemljišta (parcele)	OZNAKA NEKRETNINA	Površina			Primjedba
			ha	a	m²	
1.	256	DIO KUĆE I DVORIŠTE; DIO KUĆE I DVORIŠTE ----- 03 45	----	03	45	Preuzeto dana 14.08.2008. iz ZK ul. 86 KO Sarajevo Mahala CXXX.

B

Vlasnički list

Rbr	UPISI	Primjedba
1.	Udio: 1/1 Tip:DRŽAVNO VLASNIŠTVO DRŽAVNO VLASNIŠTVO, Adresa: ; JMB: null Pr. 08.11.1955. Dn.br: 3062/55 Na osnovu pravosnažnog rješenja Gradske ekspropriacione komisije u Sarajevu od 17.02.1955. Expr. 41/55 nekretnine opisane u A I listu uknjižene su kao: DRŽAVNO VLASNIŠTVO.	Preuzeto dana 14.08.2008. iz ZK ul. 86 KO Sarajevo Mahala CXXX.
2.	Udio: / Tip:DRŽAVNO VLASNIŠTVO DRŽAVNI SEKRETARIJAT ZA POSLOVE NARODNE ODBRANE, Adresa: ; JMB: null Pr. 08.11.1955. Dn.br: 3062/55 Na osnovu pravosnažnog rješenja Gradske ekspropriacione komisije u Sarajevu od 17.02.1955. Expr. 41/55 upisan je nosilac prava raspolaganja na nekretnine u A I listu.	Preuzeto dana 14.08.2008. iz ZK ul. 86 KO Sarajevo Mahala CXXX.

C

Teretni list

Rbr	UPISI	Iznos (KM)	Primjedba
	Nema tereta.		

Potpis referenta: _____

SUD / ORGAN KOJI VODI JAVNU EVIDENCIJU (naziv, sjedište, kontakt-podaci, ovlašteno službeno lice):OPĆINSKI SUD SARAJEVO

Rbr.	PODACI O NEKRETNINAMA	31.12.1991.	18.03.2005.	Trenutno stanje
1.	NAZIV POLITIČKE OPŠTINE / OPĆINE	SARAJEVO	SARAJEVO	SARAJEVO
2.	NAZIV KATASTARSKE OPŠTINE / OPĆINE	MAHALA CXXX	MAHALA CXXX	MAHALA CXXX
3.	BROJ ZEMLJIŠNO-KNJIŽNOG ULOŠKA	87	87	87
4.	OZNAKA NEKRETNINA (opis i površina)	DIO KUĆE I DVORIŠTE 03 45 m2	DIO KUĆE I DVORIŠTE 03 45 m2	DIO KUĆE I DVORIŠTE 03 45 m2
5.	BROJ ZEMLJIŠTA (stari i novi broj parcele)	256	256	256
6.	VRSTA / OBLIK IMOVINE / SVOJINE	DRŽAVNO VLASNIŠTVO	DRŽAVNO VLASNIŠTVO	DRŽAVNO VLASNIŠTVO
7.	NOSILAC PRAVA VLASNIŠTVA			
8.	NOSILAC PRAVA RASPOLAGANJA	DSPNO	DSPNO	DSPNO
9.	NOSILAC PRAVA UPRAVLJANJA			
10.	NOSILAC PRAVA KORIŠTENJA			
11.	NOSILAC NEKOG DRUGOG STVARNOG PRAVA			
12.	TERETI I OGRANIČENJA			
13.	OSTALE NAPOMENE			

MS/2 12/09 9.061837

Politička općina/opština: **SARAJEVO**
Katastarska općina/opština: **SP_SARAJEVO - MAHALA CXXX**

NAR i RZ broj: _____
ZK uložak: **140**

Zemljišnoknjižni izvadak

A

Popisni list

Ostali upisi u ovom listu su ispušteni.


Rbr	Broj zemljišta (parcele)	OZNAKA NEKRETNINA	Površina			Primjedba
			ha	a	m²	
5.	61*	DVORIŠTE ; DVORIŠTE --- 01 24	---	01	24	Preuzeto dana 25.08.2008.god. . KO Sarajevo Mahala CXXX/55. IZKAZ I je javno dobro, te nema upisa u AII , B i C listu .

C

Teretni list

Rbr	UPISI	Iznos (KM)	Primjedba
	Nema tereta.		

Potpis referenta: 



SUD / ORGAN KOJI VODI JAVNU EVIDENCIJU (naziv, sjedište, kontakt-podaci, ovlašteno službeno lice):OPĆINSKI SUD SARAJEVO

Rbr.	PODACI O NEKRETNINAMA	31.12.1991.	18.03.2005.	Trenutno stanje
1.	NAZIV POLITIČKE OPŠTINE / OPĆINE	SARAJEVO	SARAJEVO	SARAJEVO
2.	NAZIV KATASTARSKE OPŠTINE / OPĆINE	MAHALA CXXX	MAHALA CXXX	MAHALA CXXX
3.	BROJ ZEMLJIŠNO-KNJIŽNOG ULOŠKA	140	140	140
4.	OZNAKA NEKRETNINA (opis i površina)	DVORIŠTE 01 24 m2	DVORIŠTE 01 24 m2	DVORIŠTE 01 24 m2
5.	BROJ ZEMLJIŠTA (stari i novi broj parcele)	61	61	61
6.	VRSTA / OBLIK IMOVINE / SVOJINE			
7.	NOSILAC PRAVA VLASNIŠTVA			
8.	NOSILAC PRAVA RASPOLAGANJA			
9.	NOSILAC PRAVA UPRAVLJANJA			
10.	NOSILAC PRAVA KORIŠTENJA			
11.	NOSILAC NEKOG DRUGOG STVARNOG PRAVA			
12.	TERETI I OGRANIČENJA			
13.	OSTALE NAPOMENE			ISKAZ

9 61838

Politička općina/opština: **SARAJEVO**
Katastarska općina/opština: **SP_SARAJEVO - MAHALA CXXX**

NAR i RZ broj: _____
ZK uložak: **130**

Zemljišnoknjižni izvadak

A

Popisni list

Rbr	Broj zemljišta (parcele)	OZNAKA NEKRETNINA	Površina			Primjedba
			ha	a	m ²	
1.	278	LIVADA ; LIVADA ---- 01 75	----	01	75	Preuzeto dana 25.08.2008.god. . KO Sarajevo Mahala CXXX/41.
2.	62	LIVADA; LIVADA ---- 04 14	----	04	14	Preuzeto dana 28.08.2008.god. . KO Sarajevo Mahala CXXX/41.

B

Vlasnički list

Rbr	UPISI	Primjedba
1.	Udio: 1/1 Tip:DRŽAVNO VLASNIŠTVO DRŽAVNO VLASNIŠTVO, Adresa: ; JMB: null Pr. 31.10.1955. Dn. br. 2987/55 Na osnovu čl 5 Uredbe o uknjiženju prava svojine na državnoj nepokretnoj imovini ispravlja se uknjižba prava svojine pod br. 3 u korist Državnog Erara .nekretnine opisane u A I listu uknjižene su kao: DRŽAVNO VLASNIŠTVO.	Preuzeto dana 25.08.2008.god. . KO Sarajevo Mahala CXXX/41.

C

Teretni list

Rbr	UPISI	Iznos (KM)	Primjedba
	Nema tereta.		

Potpis referenta: _____



SUD / ORGAN KOJI VODI JAVNU EVIDENCIJU (naziv, sjedište, kontakt-podaci, ovlašteno službeno lice):OPĆINSKI SUD SARAJEVO

Rbr.	PODACI O NEKRETNINAMA	31.12.1991.	18.03.2005.	Trenutno stanje
1.	NAZIV POLITIČKE OPŠTINE / OPĆINE	SARAJEVO	SARAJEVO	SARAJEVO
2.	NAZIV KATASTARSKE OPŠTINE / OPĆINE	MAHALA CXXX	MAHALA CXXX	MAHALA CXXX
3.	BROJ ZEMLJIŠNO-KNJIŽNOG ULOŠKA	130	130	130
4.	OZNAKA NEKRETNINA (opis i površina)	LIVADA 04 14 m2	LIVADA 04 14 m2	LIVADA 04 14 m2
5.	BROJ ZEMLJIŠTA (stari i novi broj parcele)	62	62	62
6.	VRSTA / OBLIK IMOVINE / SVOJINE	DRŽAVNO VLASNIŠTVO	DRŽAVNO VLASNIŠTVO	DRŽAVNO VLASNIŠTVO
7.	NOSILAC PRAVA VLASNIŠTVA			
8.	NOSILAC PRAVA RASPOLAGANJA			
9.	NOSILAC PRAVA UPRAVLJANJA			
10.	NOSILAC PRAVA KORIŠTENJA			
11.	NOSILAC NEKOG DRUGOG STVARNOG PRAVA			
12.	TERETI I OGRANIČENJA			
13.	OSTALE NAPOMENE			

Politička općina/opština: **SARAJEVO**
Katastarska općina/opština: **SP_SARAJEVO - MAHALA CXXXV**

NAR i RZ broj: _____

ZK uložak: **1476**

Zemljišnoknjižni izvadak

A

Popisni list

Rbr	Broj zemljišta (parcele)	OZNAKA NEKRETNINA	Površina			Primjedba
			ha	a	m ²	
1.	2592	NEPLODNO; NEPLODNO ---- 01 70	----	01	70	Preuzeto dana 21.08.2008.god. iz Zk.ul.br.1114 KO Sarajevo-Mahala CXXXV.
2.	2593	NEPLODNO; NEPLODNO --- 00 49	----	00	49	Preuzeto dana 21.08.2008.god. iz Zk.ul.br.1114 KO Sarajevo-Mahala CXXXV.

B

Vlasnički list

Rbr	UPISI	Primjedba
1.	Udio: 1/1 Tip:- DRŽAVNO VLASNIŠTVO, Adresa: ; JMB: null Pr.05.03.1984.god. Dn.br.1376/84 Prema stanju vlasničkog lista Zk.ul.br. CXXXV/51: Pr. 28.04.1961. Dn.br. 2175/61 Na osnovu rješenja NOO Novo sarajevo-Otsjek za finansije u Sarajevu od 20.11.1959.god. br. 03-1544/60 zemljište opisano u A I listu uknjiženo je kao: DRŽAVNO VLASNIŠTVO	Preuzeto dana 21.08.2008.god. iz Zk.ul.br.1114 KO Sarajevo-Mahala CXXXV.
3.	Udio: / Tip:- SAVEZNI SEKRETARIJAT ZA NARODNU ODBRANU SFRJ, Adresa: ; JMB: null Pr.05.03.1984.god. Dn.br.1376/84 Na osnovu rješenja Općine Centar od 29.06.1983.god. br.07-80-47/83 potvrde o isplaćenju naknadi i zapisnika 13.10.1983.god. Općine Centar, upisan je nosilac prava raspolaganja na nekretninama opisanim u A I listu.	Preuzeto dana 21.08.2008.god. iz Zk.ul.br.1114 KO Sarajevo-Mahala CXXXV.

C

Teretni list

Rbr	UPISI	Iznos (KM)	Primjedba
	Nema tereta.		



Potpis referenta:



SUD / ORGAN KOJI VODI JAVNU EVIDENCIJU (naziv, sjedište, kontakt-podaci, ovlašteno službeno lice):OPĆINSKI SUD SARAJEVO

Rbr.	PODACI O NEKRETNINAMA	31.12.1991.	18.03.2005.	Trenutno stanje
1.	NAZIV POLITIČKE OPŠTINE / OPĆINE	SARAJEVO	SARAJEVO	SARAJEVO
2.	NAZIV KATASTARSKE OPŠTINE / OPĆINE	MAHALA CXXXV	MAHALA CXXXV	MAHALA CXXXV
3.	BROJ ZEMLJIŠNO-KNJIŽNOG ULOŠKA	1476	1476	1476
4.	OZNAKA NEKRETNINA (opis i površina)	NEPLODNO 170m	NEPLODNO 170m	NEPLODNO 170m
5.	BROJ ZEMLJIŠTA (stari i novi broj parcele)	2593	2593	2593
6.	VRSTA / OBLIK IMOVINE / SVOJINE	DRŽAVNO VLASNIŠTVO	DRŽAVNO VLASNIŠTVO	DRŽAVNO VLASNIŠTVO
7.	NOSILAC PRAVA VLASNIŠTVA			
8.	NOSILAC PRAVA RASPOLAGANJA	DSZPNO SFRJ	DSZPNO SFRJ	DSZPNO SFRJ
9.	NOSILAC PRAVA UPRAVLJANJA			
10.	NOSILAC PRAVA KORIŠTENJA			
11.	NOSILAC NEKOG DRUGOG STVARNOG PRAVA			
12.	TERETI I OGRANIČENJA			
13.	OSTALE NAPOMENE			

Politička općina/opština: **SARAJEVO**
Katastarska općina/opština: **SP_SARAJEVO - MAHALA CXXXV**

NAR i RZ broj: _____

ZK uložak: **878**

Zemljišnoknjižni izvadak

A

Popisni list

Rbr	Broj zemljišta (parcele)	OZNAKA NEKRETNINA	Površina			Primjedba
			ha	a	m²	
1.	571	DVORIŠTE ; DVORIŠTE ----- 04 18	----	04	18	Preuzeto dana 19.08.2008.godine iz KO Sarajevo Mahala CXXXV/337.
2.	992	NEPLODNO; NEPLODNO 0002 05 93	0002	05	93	Preuzeto dana 19.08.2008.godine iz KO Sarajevo Mahala CXXXV/337.

B

Vlasnički list

Rbr	UPISI	Primjedba
1.	Udio: 1/1 Tip:- DRŽAVNO VLASNIŠTVO, Adresa: ; JMB: null Pr. 29.01.1952. Dn. br. 235/52 Na osnovu pravosnažnog rješenja gradske ekspropacione komisije u Sarajevu od 16.10.1951. ekspr. br. 349/51 nekretnine opisane u A I listu uknjižene su kao: DRŽAVNO VLASNIŠTVO	Preuzeto dana 19.08.2008.godine iz KO Sarajevo Mahala CXXXV/337.
2.	Udio: / Tip:- SFRJ- SAVEZNI SEKRETERIJAT ZA NARODNU ODBRANU , Adresa: ; JMB: null Pr. 29.04.1983. Dn. 3996/83 Na osnovu rješenja Opštine Centar Sarajevo br. 07/A-BM-KJ-476-14/81 od 23.07.1982. i rješenja isti broj od 27.7.1982. Upisan je nosilac prava raspolaganja na nekretnine u A I listu.	Preuzeto dana 19.08.2008.godine iz KO Sarajevo Mahala CXXXV/337.

C

Teretni list

Rbr	UPISI	Iznos (KM)	Primjedba
	Nema tereta.		

Potpis referenta: _____



SUD / ORGAN KOJI VODI JAVNU EVIDENCIJU (naziv, sjedište, kontakt-podaci, ovlašteno službeno lice):OPĆINSKI SUD SARAJEVO

Rbr.	PODACI O NEKRETNINAMA	31.12.1991.	18.03.2005.	Trenutno stanje
1.	NAZIV POLITIČKE OPŠTINE / OPĆINE	SARAJEVO	SARAJEVO	SARAJEVO
2.	NAZIV KATASTARSKE OPŠTINE / OPĆINE	MAHALA CXXXV	MAHALA CXXXV	MAHALA CXXXV
3.	BROJ ZEMLJIŠNO-KNJIŽNOG ULOŠKA	878	878	878
4.	OZNAKA NEKRETNINA (opis i površina)	NEPLODNO 0002 05 93 m2	NEPLODNO 0002 05 93 m2	NEPLODNO 0002 05 93 m2
5.	BROJ ZEMLJIŠTA (stari i novi broj parcele)	992	992	992
6.	VRSTA / OBLIK IMOVINE / SVOJINE	DRŽAVNO VLASNIŠTVO	DRŽAVNO VLASNIŠTVO	DRŽAVNO VLASNIŠTVO
7.	NOSILAC PRAVA VLASNIŠTVA			
8.	NOSILAC PRAVA RASPOLAGANJA	SFRJ SSNO	SFRJ SSNO	SFRJ SSNO
9.	NOSILAC PRAVA UPRAVLJANJA			
10.	NOSILAC PRAVA KORIŠTENJA			
11.	NOSILAC NEKOG DRUGOG STVARNOG PRAVA			
12.	TERETI I OGRANIČENJA			
13.	OSTALE NAPOMENE			

Politička općina/opština: **SARAJEVO**
Katastarska općina/opština: **SP_DOLAC**

NAR i RZ broj: _____
ZK uložak: **1322**

Zemljišnoknjižni izvadak

A

Popisni list

Rbr	Broj zemljišta (parcele)	OZNAKA NEKRETNINA	Površina			Primjedba
			ha	a	m²	
1.	278/22	PAŠNJAK DEBELO BRDO; PAŠNJAK --- 06 64	---	06	64	PREUZETO 18.05.2006. IZ ZK UL. 6508 ZA KO DOLAC.
2.	278/24	VRT; VRT --- 09 50	---	09	50	PREUZETO 18.05.2006. IZ ZK UL. 6508 ZA KO DOLAC.
3.	278/184	PAŠNJAK DEBELO BRDO ; PAŠNJAK --- 06 54	---	06	54	PREUZETO 18.05.2006. IZ ZK UL. 6508 ZA KO DOLAC.

B

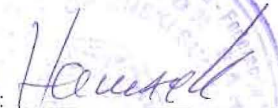
Vlasnički list

Rbr	UPISI	Primjedba
1.	Udio: 1/1 Tip:DRŽAVNO VLASNIŠTVO DRŽAVNO VLASNIŠTVO, Adresa: ; JMB: null PR. 29.04.1983. Dn: 3996/83 NA OSNOVU RJEŠENJA OPŠTINE CENTAR SARAJEVO br:07/A-BM-KO-476-14/81 OD 25.07.1982. I RJEŠENJA 07/A-BM-KO-476-14/81 OD 22.07.1982. ZEMLJIŠTE OPISANO U A I LISTU UKNJIŽENO JE KAO: DRŽAVNO VLASNIŠTVO	PREUZETO 18.05.2006. IZ ZK UL. 6508 ZA KO DOLAC.
2.	Udio: 1/1 Tip:DRŽAVNO VLASNIŠTVO SFRJ SAVEZNI SEKRETARIJAT ZA NARODNU ODBRANU, Adresa: SARAJEVO,NEPOZNATA BB; JMB: null PR. 29.04.1983. Dn: 3996/83 UPISANO JE DA JE NOSIOC PRAVA RASPOLAGANJA NA NEKRETNINE OPISANE U A I LISTU	PREUZETO 18.05.2006. IZ ZK UL. 6508 ZA KO DOLAC.

C

Teretni list

Rbr	UPISI	Iznos (KM)	Primjedba
	Nema tereta.		

Potpis referenta: 

SUD / ORGAN KOJI VODI JAVNU EVIDENCIJU (naziv, sjedište, kontakt-podaci, ovlašteno službeno lice):OPĆINSKI SUD SARAJEVO

Rbr.	PODACI O NEKRETNINAMA	31.12.1991.	18.03.2005.	Trenutno stanje
1.	NAZIV POLITIČKE OPŠTINE / OPĆINE	SARAJEVO	SARAJEVO	SARAJEVO
2.	NAZIV KATASTARSKE OPŠTINE / OPĆINE	DOLAC	DOLAC	DOLAC
3.	BROJ ZEMLJIŠNO-KNJIŽNOG ULOŠKA	1322	1322	1322
4.	OZNAKA NEKRETNINA (opis i površina)	PAŠNJAK 06 64 m2 I OSTALE	PAŠNJAK 06 64 m2 I OSTALE	PAŠNJAK 06 64 m2 I OSTALE
5.	BROJ ZEMLJIŠTA (stari i novi broj parcele)	278/22 I OSTALE	278/22 I OSTALE	278/22 I OSTALE
6.	VRSTA / OBLIK IMOVINE / SVOJINE	DRŽAVNO VLASNIŠTVO	DRŽAVNO VLASNIŠTVO	DRŽAVNO VLASNIŠTVO
7.	NOSILAC PRAVA VLASNIŠTVA			
8.	NOSILAC PRAVA RASPOLAGANJA	SFRJ SSNO	SFRJ SSNO	SFRJ SSNO
9.	NOSILAC PRAVA UPRAVLJANJA			
10.	NOSILAC PRAVA KORIŠTENJA			
11.	NOSILAC NEKOG DRUGOG STVARNOG PRAVA			
12.	TERETI I OGRANIČENJA			
13.	OSTALE NAPOMENE			