

①

BOSNA I HERCEGOVINA
FEDERACIJA BOSNE I HERCEGOVINE
UNSKO-SANSKI KANTON
OPĆINA CAZIN
Služba za imovinsko pravne, geodetske
i katastarske poslove
Odsjek za geodetske i katastarske poslove

Broj: 05-30-10314/09
Datum, 15.09.2009.

PREPIS POSJEDOVNOG LISTA 105/01

Katastarski srez: Cazin
Katastarska općina: Tržačka Raštela

Strana: 1

KBR/JMBR	Prezime i ime i adresa korisnika	Dio posjeda	SV	Sp.prom/god	Mjesto stan.
10867	DR SV SEKRETARIJAT ZA UNUTRAŠ POS TRŽAČKA RAŠTELA 43	1/1	D		415 033

Dio Parcela	Naziv	Naziv	Površina	Katastarski	Prin. Spisak
Blk Osnov Pbr. Pln.Skc.	parcele	kulture	Kl. ha a m2	prihod	Pl.Sek. pr/god
73 1 2 4	RAŠTELA	Kuća i zgrada	1 89		2
		Pašnjak	1 8 95	3,76	2
				
		Ukupno:	10 84	3,76	

Ukupno 12 025 PL

Za izdavanje ovog prepisa stranka je oslobođena plaćanja naknade za korištenje podataka premjera i katastra na osnovu čl. 8. Zakona o naknadama za korištenje podataka i vršenja usluga u oblasti premjera i katastra nekretnina ("Službeni list SRBiH" broj 35/85, 12/87) i ("Službeni list RBiH" broj 35/85, 4/93 i 13/94).



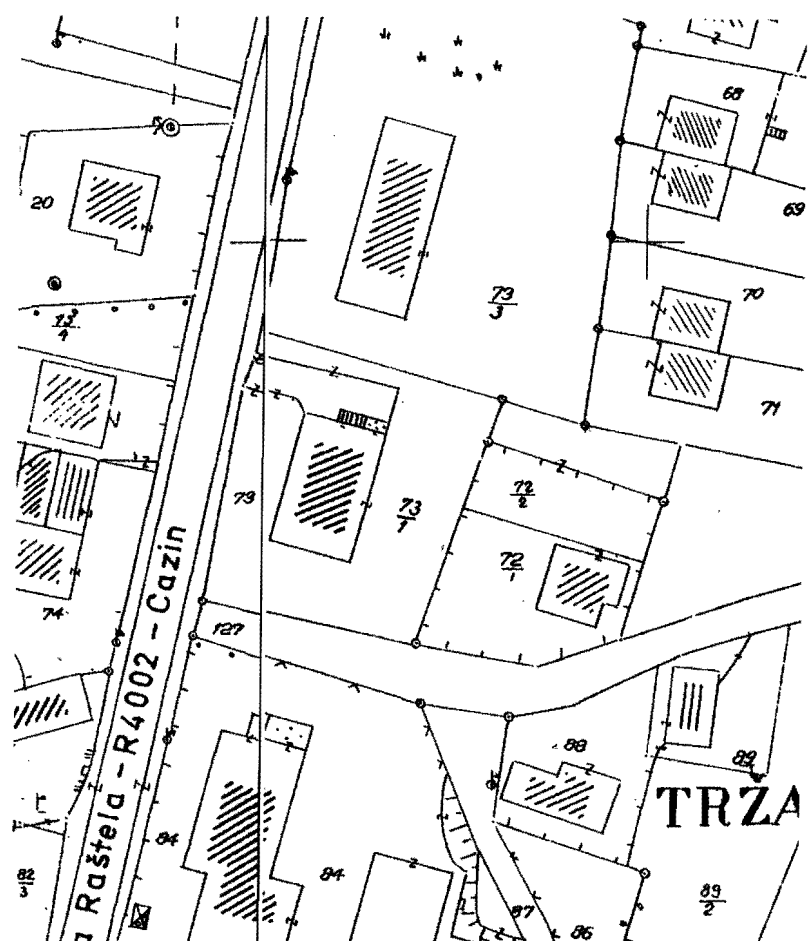
PO OVLAŠTENJU NAČELNIKA

Mina Lipović, pravnik

BOSNA I HERCEGOVINA
 FEDERACIJA BOSNE I HERCEGOVINE
 UNSKO-SANSKI KANTON
 OPĆINA CAZIN
 Služba za imovinsko pravne,
 geodetske i katastarske poslove
 Odsjek za geodetske i katastarske poslove

Katastarska općina: TRŽAČKA RAŠTELA
 Broj plana: 2
 Razmjera: 1 : 1000


KOPIJA KATASTARSKOG PLANA



Naknada po tar. br. 7
 43/90, 22/91, 6/92 i "Službeni list RBiH" broj: 19/92, 7/93, 14/93, 11/94 i 33/94
 iznosu od KM
 Naplaćena taksa za ovjeru po tar. br. općinske taksene tarife u iznosu od KM

Broj kat. parcele star. pre.	Broj kat. parcele nov. pre.	Kultura	KLASA	Površina m ²	Broj PL-a	Posjednik
2299/7	73/1	KUĆA I ZG.		189	105	DR. SV. SEKRETARIJAT ZA
2299/6		PAŠNJAK	1	895		UKUTRAŠ. POS
2299/5						TRŽAČKA RAŠTELA 43
2299/4						

Cazin, 15.09 2009 godine
 izradio:
 geom.



Načelnik odjeljenja:


ORGAN KOJI VODI JAVNU EVIDENCIJU (naziv, sjedište, kontakt-podaci, ovlašteno službeno lice):

JEDINSTVENI OPŠTINSKI ORGAN UPRAVE CAZIN, Trg Prvog Predsjednika Predsjedništva
R BiH Alije Isakbegovića br 1, 061-457-541, 037-514-809, Pjanić Admir, v.d. Pomoćnik načelnika

Rbr.	PODACI O NEKRETNINAMA (prema posljednjem stanju u katastru)	
1.	NAZIV POLITIČKE OPŠTINE / OPĆINE	CAZIN
2.	NAZIV KATASTARSKE OPŠTINE / OPĆINE	TRŽAČKA RAŠTELA
3.	BROJ POSJEDOVNOG LISTA	105/01
4.	BROJ KATASTARSKE PARCELE (stari i novi premjer)	k.c. 73/1
5.	OZNAKA PARCELE	Kuća, zgrada i pašnjak "RAŠTELA"
6.	POVRŠINA PARCELE	1.084 m ²
7.	PODACI O POSJEDNIKU (i dio posjeda)	DR. SV. SEKRETARIJAT ZA UNUTRAŠNJE POSLOVE (Sada Policijska uprava II Cazin)
8.	OSTALE NAPOMENE	Stanje dati podataka odgovara stanju podataka sa 31. 12. 1991. godine

*) Opšte i ažurirane informacije dostupne na: www.ohr.int/popisdrzavneimovine

Cazin: 22.09.2009.



PO OVLAŠTENJU NAČELNIKA

Admir Pjanić

Politička općina/opština: CAZIN
Katastarska općina/opština: SP_TRŽAC

NAR I RZ BROJ: 2086/09
ZK uložak: 631

Zemljišnoknjižni izvadak

A

Popisni list

Rbr	Broj zemljišta (parcele)	OZNAKA NEKRETNINA	Površina			Primjedba
			ha	a	m ²	
1.	2299/6	Gradilište sa zgradom; neplodno --- 02 35	---	02	35	
2.	2299/4	Ograda; oranica --- 06 48	---	06	48	
3.	2299/5	Zgrada; ZGRADA --- 00 40	---	00	40	
4.	2299/7	Kuća sa dvorištem; kuća i dvorište --- 02 80	---	02	80	

B

Vlasnički list

Rbr	UPISI	Primjedba
1.	Udio: 1/1 Tip: vlasništvo Državno vlasništvo, Adresa: JMB: null Pr.30.09.1968.Dn.470/68. Na osnovu rješenja SO-e Cazin br.135/68 od 07.08.1968.god. uknjižene su nekretnine u A listu, kao: 1. Društvena svojina	Preuzeto 24.10.2008.god. iz zk.ul.br.635 iste k.o.

C

Teretni list

Rbr	UPISI	Iznos (KM)	Primjedba
1.	Pr.22.01.1971.Dn.51/71. Na osnovu rješenja SO-e Cazin br.1232/1-70 od 30.12.1970 uknjižuje se pravo korištenja na zemljištu u A listu, u korist: 1. Republičkog sekretarijata za unutrašnje poslove Sarajevo.		



Potpis referenta: _____

SUD / ORGAN KOJI VODI JAVNU EVIDENCIJU (naziv, sjedište, kontakt-podaci, ovlašteno službeno lice):

OPĆINSKI SUD CAZIN

Rbr.	PODACI O NEKRETNINAMA	31.12.1991.	18.03.2005.	Trenutno stanje
1.	NAZIV POLITIČKE OPŠTINE / OPĆINE	CAZIN	CAZIN	CAZIN
2.	NAZIV KATASTARSKE OPŠTINE / OPĆINE	S/P TRŽAC	S/P TRŽAC	S/P TRŽAC
3.	BROJ ZEMLJIŠNO-KNJIŽNOG ULOŠKA			
4.	OZNAKA NEKRETNINA (opis i površina)	VIDI ZK	VIDI ZK	VIDI ZK
5.	BROJ ZEMLJIŠTA (stari i novi broj parcele)	2299/5 I DR.	2299/5 I DR.	2299/5 I DR.
6.	VRSTA / OBLIK IMOVINE / SVOJINE	SVOJINA	SVOJINA	SVOJINA
7.	NOSILAC PRAVA VLASNIŠTVA	DRUŠTVENA SVOJI.	DRUŠTVENA SVOJI.	DRUŠTVENA SVOJI.
8.	NOSILAC PRAVA RASPOLAGANJA			
9.	NOSILAC PRAVA UPRAVLJANJA			
10.	NOSILAC PRAVA KORIŠTENJA			
11.	NOSILAC NEKOG DRUGOG STVARNOG PRAVA			
12.	TERETI I OGRANIČENJA	REPUBLIČKI SEK. ZA UNUTRAŠNJE POSLOVE SARAJEVO	REPUBLIČKI SEK. ZA UNUTRAŠNJE POSLOVE SARAJEVO	REPUBLIČKI SEK. ZA UNUTRAŠNJE POSLOVE SARAJEVO
13.	OSTALE NAPOMENE			