



Република Српска
Републичка управа за геодетске
и имовинско-правне послове
Бања Лука

ПОДРУЧНА ЈЕДИНИЦА ЧАЈНИЧЕ

Општина: ЧАЈНИЧЕ
Катастарски срез:
Катастарска општина: ЧАЈНИЧЕ ГРАД
Број: 21.50-952.1-2-1806/2009
Датум: 9. 11. 2009

На основу члана 10. став 1. Закона о одржавању премјера и катастра земљишта ("Службени гласник Републике Српске", број 19/96), на захтјев

ОХАЕРА САРАЈЕВО
из САРАЈЕВО,

издаје се

ПОСЈЕДОВНИ ЛИСТ - ИЗВОД
број: 281 / 7

Подаци о посједнику на земљишту			
Матични број	Индикације посједника	Сједиште или пребивалиште и адреса	Део посједа
6001000000608	СКУПШТИНА ОПШТИНЕ ЧАЈНИЧЕ КОРИСНИК ДС	МУШАНА ИМАМОВИЋА	1/1

Подаци о земљишту								
Блок	Број парцеле	План	Потес	Класа	Површина	Приход	СП	Примједба
	основни	Скица	Култура		м2		Прпис	
	347	3 20	УЛ. САРАЈЕВСКА двориште		150	.00	9/ 2007 281	СП 21/84 из 47
		1	кућа		141	.00	9/ 2007 281	зграда
✓	392	3	УЛ. 2 ПРОЛЕТЕРСКЕ двориште		177	.00	49/ 2009 281	
		1	кућа		332	.00	49/ 2009 281	зграда
					800	.00		

Накнада је ослобођена на основу члана 7. Закона о накнадама за коришћење података премјера и катастра некретнина и вршење услуга у области премјера и катастра некретнина ("Службени гласник РС", бр. 19/96).

Напомена:
На parceli ко 392 налази
се постојеће првостаније
Penzijsko-invalidskog osiguranja
р.г. Чајниче



Шеф подручне јединице:
Танасковић Драган
Танасковић Драган

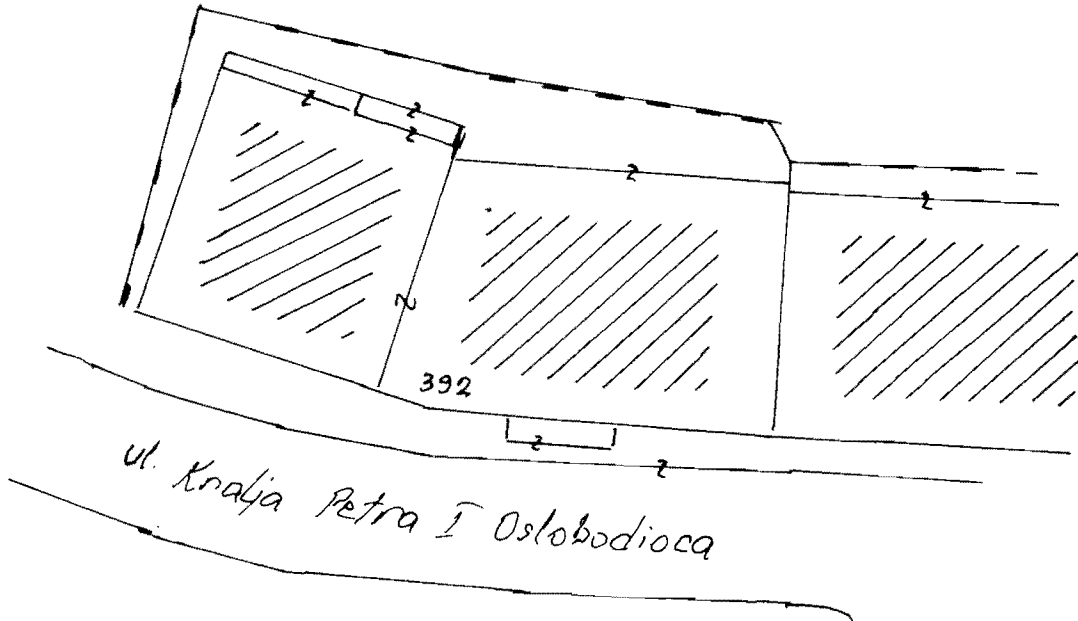
Страна 1

стање на дан 1.4.2009. год
Танасковић Драган

Подручна јединица *Čajniče*

КОПИЈА КАТАСТАРСКОГ ПЛАНА

Размјера 1: *250*



Катастарски подаци:

Број посједовног листа	Број парцеле		Култура и класа	м ²	Посједник
	Нови премјер	Стари премјер			
<i>281</i>	<i>392</i>		<i>zgrada</i>	<i>332</i>	<i>Dr. sv. korisnik: Stupišna opština Čajniče</i>
			<i>dvoriste</i>	<i>177</i>	

Мјесто и датум: *Čajniče, 18. 9. 2009. g.*

Израдио:

Kivelić N.

Овјерава:

[Signature]

ORGAN KOJI VODI JAVNU EVIDENCIJU (naziv, sjedište, kontakt-podaci, ovlašteno službeno lice):

**REPUBLICKA UPRAVA ZA GEODETSKE I IMOVINSKO-PRAVNE POSLOVE BANJALUKA ,PJ CAJNICE
TEL. 058/315-424 TANASKOVIC DRAGAN**

Rbr	PODACI O NEKRETNINAMA (prema posljednjem stanju u katastru)	
1	NAZIV POLITIČKE OPŠTINE / OPĆINE	CAJNICE
2	NAZIV KATASTARSKE OPŠTINE / OPĆINE	CAJNICE-GRAD
3	BROJ POSJEDOVNOG LISTA	281
4	BROJ KATASTARSKE PARCELE (stari i novi premjer)	392 347 n.p.
5	OZNAKA PARCELE	
6	POVRŠINA PARCELE	800 m2
7	PODACI O POSJEDNIKU (i dio posjeda)	SKUPSTINA OPSTINE CAJNICE
8		NA DAN 01.04.1992 NA PARCELI 392 NALAZILE SU SE

	OSTALE NAPOMENE	POSLOVNE PROSTORIJE PENZIJSKO INVALIDSKOG OSIGURANJA PJ CAJNICE
--	-----------------	--



Република Српска
Републичка управа за геодетске
и имовинско-правне послове
Бања Лука

ПОДРУЧНА ЈЕДИНИЦА ЧАЈНИЧЕ

Општина: ЧАЈНИЧЕ
Катастарски срез:
Катастарска општина: ЧАЈНИЧЕ ГРАД
Број: 21.50-952.1-2-1819/2009
Датум: 10. 11. 2009

На основу члана 10. став 1. Закона о одржавању премјера и катастра земљишта ("Службени гласник Републике Српске", број 19/96), на захтјев

ОХР САРАЈЕВО
из САРАЈЕВО,

издаје се

ПОСЈЕДОВНИ ЛИСТ - ИЗВОД
број: 281 / 7

Подаци о посједнику на земљишту			
Матични број	Индикације посједника	Сједиште или пребивалиште и адреса	Лично посјела
6001000000608	СКУПШТИНА ОПШТИНЕ ЧАЈНИЧЕ КОРИСНИК ДС	Ул. КРАЉА ПЕТРА ПРВОГ ОСЛОБ.	1/1

Подаци о земљишту									
Блок	Број парцеле		План Скица	Потес Култура	Класа	Површина м ²	Приход	СП Припис	Примједба
	основни	полброј							
	346		3 20	УЛ. САРАЈЕВСКА двориште		369	.00	18/ 2007 281	
		1		кућа		446	.00	18/ 2007 281	зграда
						815	.00		

Накнада је ослобођена на основу члана 7. Закона о накнадама за коришћење података премјера и катастра некретнина и вршење услуга у области премјера и катастра некретнина ("Службени гласник РС", бр. 19/96).

Маромена:

У наведеном објекту налазе
се просторије службе домаћинског
књиговодства на дан 01.04.2002 год.

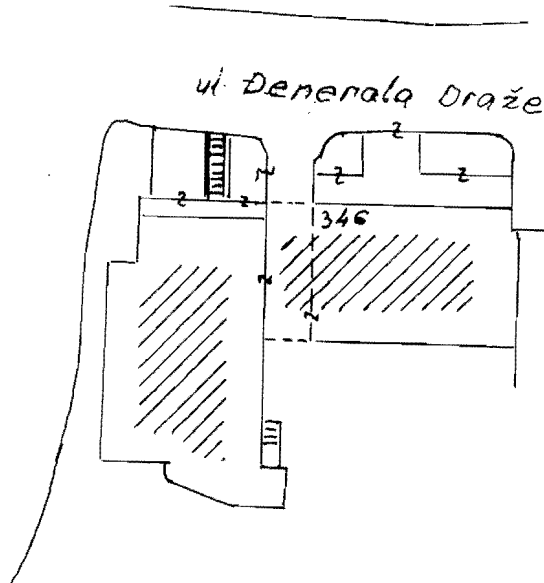
Шеф подручне јединице:

Танасковић Драган

Подручна јединица *Čajniče*

КОПИЈА КАТАСТАРСКОГ ПЛАНА

Размјера 1: *500*



Катастарски подаци:

Број посједовног листа	Број парцеле		Култура и класа	м ²	Посједник
	Нови премјер	Стари премјер			
<i>281</i>	<i>346</i>		<i>dvorište</i>	<i>369</i>	<i>Dr. sv. korisnik: škupština opštine Čajniče</i>
			<i>zgrada</i>	<i>446</i>	

Мјесто и датум: *Čajniče, 9. 11. 2009. god.*

Израдио:

Kučeva N.

Овјерава:

[Signature]

ORGAN KOJI VODI JAVNU EVIDENCIJU (naziv, sjedište, kontakt-podaci, ovlašteno službeno lice):

*Republička uprava za geodetske i inženjersko-pravne poslove Banja Luka, PJ. Čajniče
658-315-494 Tanasković Dragomir*

Rbr.	PODACI O NEKRETNINAMA (prema posljednjem stanju u katastru)		
1.	NAZIV POLITIČKE OPŠTINE / OPĆINE	<i>Čajniče</i>	
2.	NAZIV KATASTARSKE OPŠTINE / OPĆINE	<i>Čajniče - grad</i>	
3.	BROJ POSJEDOVNOG LISTA	<i>281</i>	
4.	BROJ KATASTARSKE PARCELE (stari I novi premjer)	NOVI OPERAT	
		STARI OPERAT	<i>346</i>
5.	OZNAKA PARCELE	<i>346</i>	
6.	POVRSINA PARCELE	<i>815</i>	
7.	PODACI O POSJEDNIKU (I dio posjeda)	<i>Skupština opštine Čajniče</i>	
8.	OSTALE NAPOMENE	<i>Nalaze se prostorije službe društvenog knjigovodstva</i>	

[Signature]



Република Српска
Републичка управа за геодетске
и имовинско-правне послове
Бања Лука

ПОДРУЧНА ЈЕДИНИЦА ЧАЈНИЧЕ

Општина: ЧАЈНИЧЕ
Катастарски срез:
Катастарска општина: ЧАЈНИЧЕ ГРАД
Број: 21.50-952.1-2-1806/2009
Датум: 9. 11. 2009

На основу члана 10. став 1. Закона о одржавању премјера и катастра земљишта ("Службени гласник Републике Српске", број 19/96), на захтјев

ОХАЕРА САРАЈЕВО
из САРАЈЕВО,

издаје се

ПОСЈЕДОВНИ ЛИСТ - ИЗВОД
број: 281 / 7

Подаци о посједнику на земљишту			
Матични број	Индикације посједника	Сједиште или пребивалиште и адреса	Део посједа
6001000000608	СКУПШТИНА ОПШТИНЕ ЧАЈНИЧЕ КОРИСНИК ДС	МУШАНА ИМАМОВИЋА	1/1

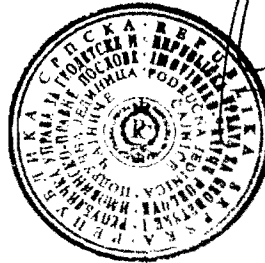
Подаци о земљишту									
Блок	Број парцеле	План	Потес	Класа	Површина	Приход	СП	Примједба	
основни	подброј	Скица	Култура		м2		Припис		
✓	347	3 20	УЛ. САРАЈЕВСКА двориште		150	.00	9/ 2007 281	СП 21/84 из 47	
	1		кућа		141	.00	9/ 2007 281	зграда	
	392	3	УЛ. 2 ПРОЛЕТЕРСКЕ двориште		177	.00	49/ 2009 281		
	1		кућа		332	.00	49/ 2009 281	зграда	
					800	.00			

Накнада је ослобођена на основу члана 7. Закона о накнадама за коришћење података премјера и катастра некретнина и вршење услуга у области премјера и катастра некретнина ("Службени гласник РС", бр. 19/96).

РА 21 / УИИДЕТИ САМЕ / 217

Напомена:

На парцели кб 347 налазе се
постовне просторије Фонд здравственог
осигурања РС. Постовница Чајниче



Шеф подручне јединице:

Танасковић Драган

Страна 1

Старије на дан 9.04.1992 год.

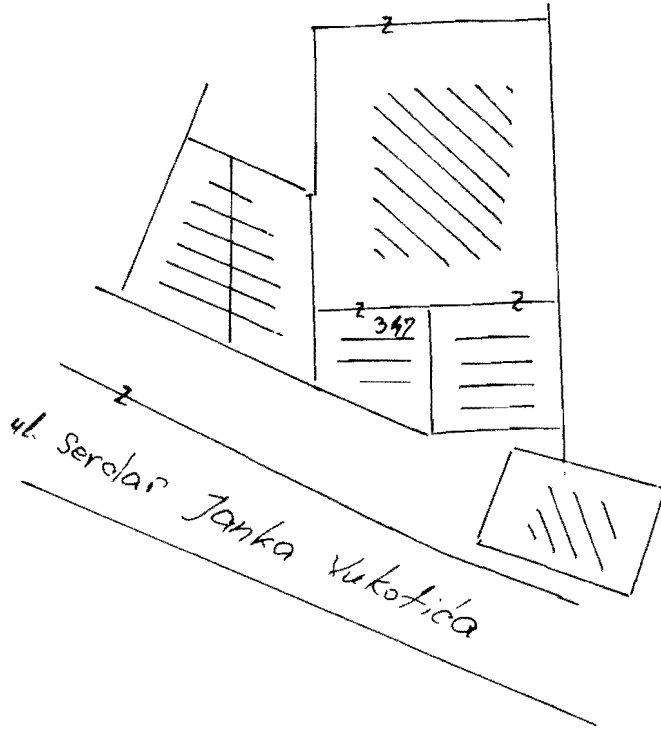


Танасковић Драган

Подручна јединица *Čajniče*

КОПИЈА КАТАСТАРСКОГ ПЛАНА

Размјера 1: *250*



Катастарски подаци:

Број посједовног листа	Број парцеле		Култура и класа	м ²	Посједник
	Нови премјер	Стари премјер			
<i>281</i>	<i>347</i>		<i>чворниште</i>	<i>150</i>	<i>Dr. sva korisnik: Skupština opštine Čajniče</i>
			<i>zgrada</i>	<i>141</i>	

Мјесто и датум: *Čajniče, 18. 9. 2009. g.*

Израдио:

Kučica N.

Овјерава:

[Signature]



ORGAN KOJI VODI JAVNU EVIDENCIJU (naziv, sjedište, kontakt-podaci, ovlašteno službeno lice):

**REPUBLICKA UPRAVA ZA GEODETSKE I IMOVINSKO-PRAVNE POSLOVE BANJALUKA ,PJ CAJNICE
TEL. 058/315-424 TANASKOVIC DRAGAN**

Rbr	PODACI O NEKRETNINAMA (prema posljednjem stanju u katastru)	
1	NAZIV POLITIČKE OPŠTINE / OPĆINE	CAJNICE
2	NAZIV KATASTARSKE OPŠTINE / OPĆINE	CAJNICE-GRAD
3	BROJ POSJEDOVNOG LISTA	281
4	BROJ KATASTARSKE PARCELE (stari i novi premjer)	347 I 392 n.p.
5	OZNAKA PARCELE	
6	POVRŠINA PARCELE	800 m2
7	PODACI O POSJEDNIKU (i dio posjeda)	SKUPSTINA OPSTINE CAJNICE
8		NA PARCELI 347 NALAZE SE POSLOVNE PROSTORIJE FONDA

	OSTALE NAPOMENE	ZDRAVSTVENOG OSIGURANJA REP. SRP. POSLOVNICA CAJNICE
--	-----------------	---