

BOSNA I HERCEGOVINA
 FEDERACIJA BOSNE I HERCEGOVINE
 UNSKO SANSKI KANTON
 OPĆINA BUŽIM
 OPĆINSKI NAČELNIK
 Služba za prostorno uređenje, zaštitu okoline, katastar i
 geodetske poslove, stambene, komunalne i imovinsko-pravne poslove

KATASTARSKOKNJIŽNI IZVODAK

B L I S T

Općina: BUŽIM		Katastarski srez: (50)		Vlasnik, nosioci prava raspolaganja i prava korištenja na zemljištu		18.11.2009		Br. kku.	St.	
Katastarska općina: MRAZOVAC (6)								295	1	
Indikacija nosioca prava na zemljištu Sjedište ili prebivalište i adresa		Šifra	Vrsta prava na zemljištu	Obim prava na zemlj.	Broj dnevnika i datum upisa i brisanja	Redni Br. upisa u C Listu	Primjedba			
1		2		3		4		5		6
0000001000314 SKUPŠTINA OPŠTINE BOS.KRUPA BOS.KRUPA TRG AVDE ČUKA 4000000006682 S.S.RADNOG NARODA MRAZOVAC		210	PRAVO RASPOLAGA	1/1						
		224	TRAJ.PR.KOR. ZE	1/1						
		300	POSJEDNIK	1/1						

A L I S T

Općina: BUŽIM		Katastarski srez: (50)		Popis zemljišta		18.11.2009		Br. kku.	St.		
Katastarska općina: MRAZOVAC (6)								295	1		
Parcela	Br Zg	Br Pl	Naziv parcele ili ulica i kućni broj	Šifra	Kultura i klasa ili način korištenja zemljišta	Površina ha a mř	Šif Ter eta	Pripis ili otpis			Redni br. upisa u C listu
Osn.	Pod	ra	an	5	6	7	8	Dnev.	Datum	Br. kku	12
1	2	3	4					9	10	11	
1992			10	BILJEG	610	POMOCNA ZGRADA					
UKUPNA POVRŠINA						50					

A1 B1 L I S T

Općina: BUŽIM		Katastarski srez: (50)		Podaci o zgradi, posebnim dijelovima, zgrade, vlasniku i nosiocu prava raspolaganja		18.11.2009		Br. kku.	St.													
Katastarska općina: MRAZOVAC (6)								295	1													
Br. pod	S. e	Parcela	Br zgr	God izgr	Vr izgr	Br sp	Ul-az	Sp-raz	Ozn dij	Br. so	Br. po	K. u	K. u	W. C	O. s	Povr. u mř	Namjena korištenja objekta	Pripis ili otpis				Br. u C list
ulo	k	Broj	Pod	ra	ad	Os	ra	az	ela	ba	pr	h	p	C	t	17	Šif.	Dnev.	Datum	Brkku	Pod	23
1	2	3	4	5	6	7	8	9	10	11	12	13	14	15	16	17	18	19	20	21	22	23
1	2	1992		960	12	pr										50	610	POMOCNA ZGRADA				
UKUPNA POVRŠINA																50						
Maticni		Indikacija nosioca prava na objektu Sjedište ili prebivalište i adresa				Sifra	Vrsta prava		Obim prava	Br. pod	Br. dnev. i dat. upisa ili bri.		Broj upisa u C list									
1		2				3		4		1	5		6		7							
0000001000314		SKUPŠTINA OPŠTINE BOS.KRUPA BOS.KRUPA TRG AVDE ČUKA				210	PRAVO RASPOLAGANJ		1/1	1												
4000000006682		S.S.RADNOG NARODA MRAZOVAC				224	TRAJ.PR.KOR. ZEML		1/1	1												

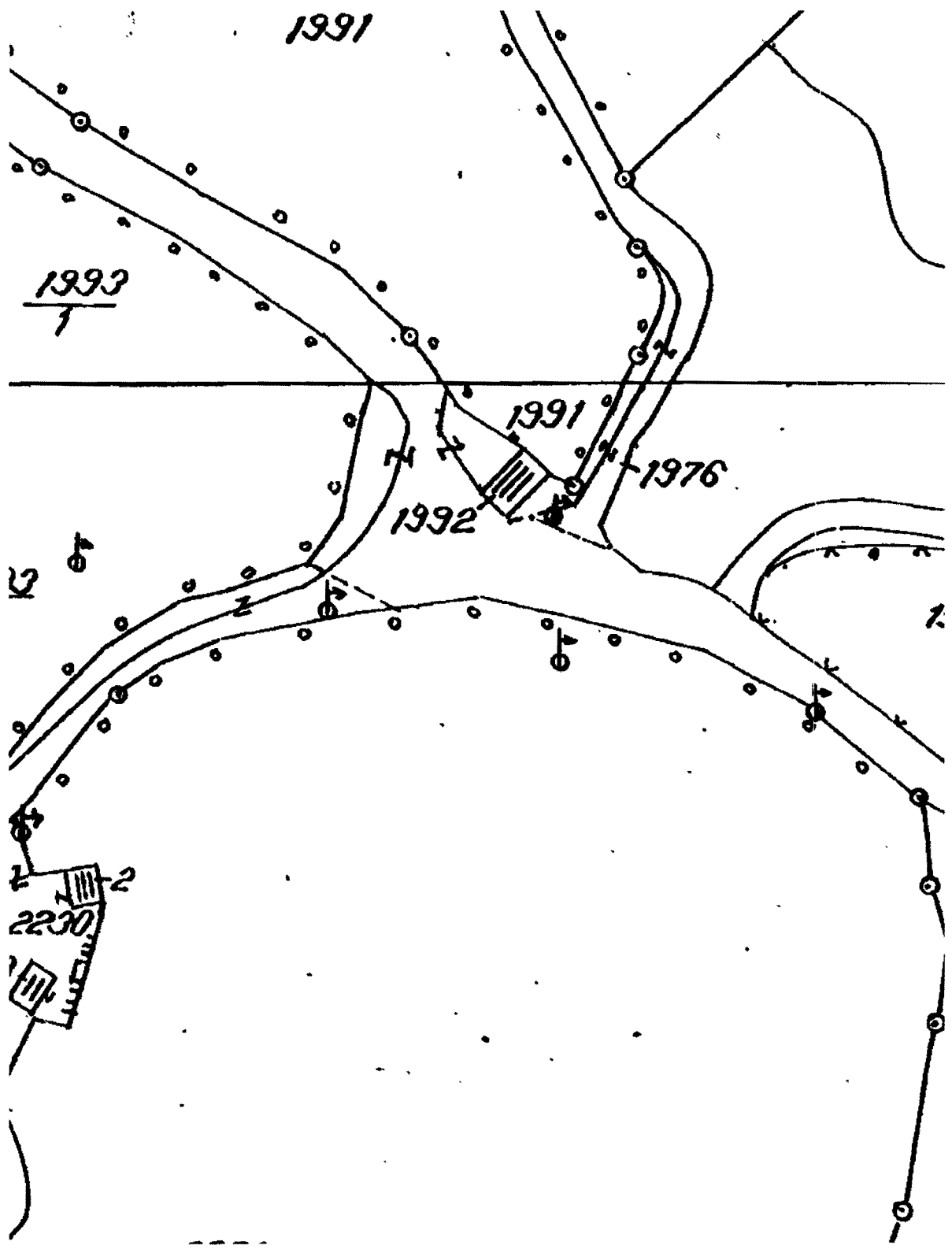
Naknada u iznosu od KM prema općinskoj taksi o naknadama za korištenje i vršenje usluga u oblasti premjera, katastra zemljišta, katastra komunalnih uređaja i katastra nekretnina, naplaćena i zavedena u spisak taksa pod brojem/20..

Da je prepis vjeran originalu tvrdi i ovjerava
Katastarski referent
 NANIĆ ZEMINA

02/11-30 - 3590/09

(m.p.)

Nanić



K.O. MRAZOVAC

BOSNA I HERCEGOVINA
 FEDERACIJA BOSNE I HERCEGOVINE
 UNSKO SANSKI KANTON
 OPĆINA BUŽIM
 OPĆINSKI NAČELNIK
 Služba za prostorno uređenje, zaštitu okoline, katastar i
 geodetske poslove, stambene, komunalne i imovinsko-pravne poslove

KATASTARSKOKNJIZNI IZVODAK

*** L I S T**

Općina: BUŽIM		Katastarski srez: (50)		Vlasnik, nosilac prava raspolaganja i prava korištenja na zemljištu		18.11.2009		Br. kku.	St.
Katastarska općina: MRAZOVAC (6)								295	1
Indikacija nosioca prava na zemljištu Sjedište ili prebivalište i adresa		Šifra	Vrsta prava na zemljištu	Obim prava na zemljištu	Broj dnevnika i datum upisa i brisanja	Redni Br. upisa u C listu		Primjedba	
1		2	3	4	5	6		7	
0000001000314 SKUPŠTINA OPŠTINE BOS.KRUPA BOS.KRUPA TRG AVDE ČUKA 4000000006682 S.S.RADNOG NARODA MRAZOVAC		210	PRAVO RASPOLAGA	1/1					
		224 300	TRAJ.PR.KOR. ZE POSJEDNIK	1/1 1/1					

A L I S T


Općina: BUŽIM		Katastarski srez: (50)		Popis zemljišta		18.11.2009		Br. kku.	St.			
Katastarska općina: MRAZOVAC (6)								295	1			
Parcela	Br. Egr. ra	Br. Pl. an	Naziv parcele ili ulica i kućni broj		Šifra	Kultura i klasa ili način korištenja zemljišta	Površina na a m ²	Šif. Ter. eta		Pripis ili otpis		Redni br. upisa u C listu
1	2	3	4	5	6	7	8	9	10	11	12	13
1992			10	BILJEG	610	POMOĆNA ZGRADA	50					
UKUPNA POVRŠINA							50					

A1 B1 L I S T

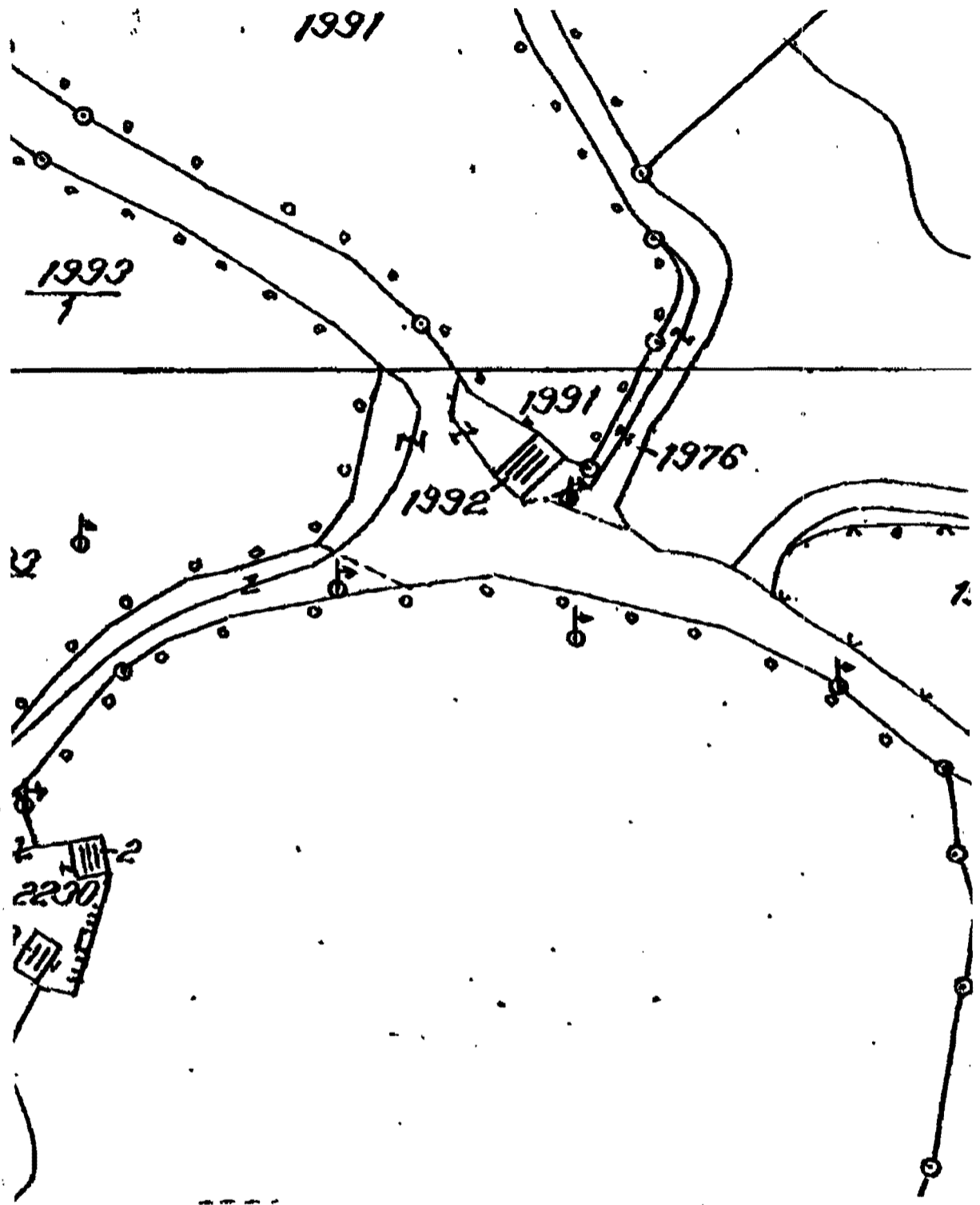
Općina: BUŽIM		Katastarski srez: (50)		Podaci o zgradi, posebnim dijelovima, zgrade, vlasniku i nosiocu prava raspolaganja		18.11.2009		Br. kku.	St.													
Katastarska općina: MRAZOVAC (6)								295	1													
Br. pod. ul. k	S. Broj	Parcela	Br. Egr. ra	God. izg. ra	Vr. Op. ra	Ul. az	Sp. ra	Ozn. dij. el	Br. so. ba	Nr. po. pr	K. u. h	K. u. p	W. C	O. s. t	Povr. u m ²	Šif. Namjena korištenja objekta	Pripis ili otpis				Br. u. C list	
																	Dnevn.	Datum	Br. kku	Pod		
1	2	3	4	5	6	7	8	9	10	11	12	13	14	15	16	17	18	19	20	21	22	23
1	2	1992			960	12	pr								50	610	POMOĆNA ZGRADA					
UKUPNA POVRŠINA																50						
Matični		Indikacija nosioca prava na objektu Sjedište ili prebivalište i adresa				Šifra	Vrsta prava	Obim prava	Br. pod.	Br. dnevn. i dat. upisa ili bri.	Broj upisa u C list.											
1		2				3	4	5	6	7												
		0000001000314 SKUPŠTINA OPŠTINE BOS.KRUPA BOS.KRUPA TRG AVDE ČUKA S.S.RADNOG NARODA MRAZOVAC				210	PRAVO RASPOLAGANJ	1/1	1													
		4000000006682				224	TRAJ.PR.KOR. ZEML	1/1	1													

Naknada u iznosu od KM prema općinskoj taksi Da je prepis vjeran originalu tvrdi i ovjerava
 o naknadama za korištenje i vršenje usluga u oblasti promjera
 katastra zemljišta, katastra komunalnih uređaja i katastra
 nekretnina, naplaćena i zavedena u spisak taksa pod brojem
/20..

02/11-30-3590/09



Katastarski ured
 NANIĆ
 ZEMINA



K.J. MRAZOVAC

ORGAN KOJI VODI JAVNU EVIDENCIJU (naziv, sjedište, kontakt-podaci, ovlašteno službeno lice):

OPĆINA BUŽIM

Rbr.	PODACI O NEKRETNINAMA (prema posljednjem stanju u katastru)	
1.	NAZIV POLITIČKE OPŠTINE / OPĆINE	BUŽIM
2.	NAZIV KATASTARSKE OPŠTINE / OPĆINE	MRAZOVAC
3.	BROJ POSJEDOVNOG LISTA	KKU 225 295
4.	BROJ KATASTARSKE PARCELE (stari i novi premjer)	1992
5.	OZNAKA PARCELE	BILJEG
6.	POVRŠINA PARCELE	50
7.	PODACI O POSJEDNIKU (i dio posjeda)	SSRN
8.	OSTALE NAPOMENE	//

*) Opšte i ažurirane informacije dostupne na: www.ohr.int/popisdrzavneimovine