

Bosna i Hercegovina  
Federacija Bosne i Hercegovine  
Općina Busovača  
SLUŽBA ZA GEODETSKE I IMOVINSKO-PRAVNE POSLOVE  
Broj: 07-952-2-  
Datum: 25.09.2006.god.

Strana 1

PRIJEPIS POSJEDOVNOS I ISTA 66/1

Katastarska općina: Bare

Kat.broj	Prezime i ime i adresa posjednika	Dio posjeda	Vlasn.	Sp.prom/god	Mjesto stan.
3839	Savezni sekretarijat za NO Beograd Sajtović	1/1	0		457 121

Parcela	Naziv	Naziv	Površina	Katastarski Prin. Sek.	Sp.prom/god
Dio	Plan	Kulture	Kl. Ha a m2	Pr. l. Vla.	
512	5 K Sajtović	Ost.neplodno zem.	8 28 15	2	
Ukupno:			8 28 15	0.00	

Pomoćnik općinskog načelnika

Dipl.iur. Tunjo Lašević

*odgovor na stvarom  
ki 30 ZKUL 87 KU-GRADICE*

42/06

3.

Strana: 1

R J E S E N J E

O provedbi promjena u katastarskom operatu, na temelju članka 149. Zakona o geodetskoj izmjeri i katastru zemljišta (Sl. list SR BiH broj 14/70, 12/07 i 26/90 koji su preuzeti propisima Federacije BiH).

1. U katastarskom operatu koji se vodi kod ovog organa mijenja se upisano stanje i to:

a) Stanje prije promjene

Kat.br.	Korisnik, vlasnik ili posjednik	Mjesto stanovanja	Dio posjeda	
44	3838 Savezni sekretarijat za NO Deogr Sajtovići		1/1	
Broj parcele	Naziv parcele	Naziv kulture Kl.	Površina	Priloh P.l.
512	Sajtovići	Ost.neplodno ze0	8 20 15	0.00 1/1

b) Stanje poslije promjene

P.l.	Kat.br.	Korisnik, vlasnik ili posjednik	Mjesto stanovanja	Dio posjeda		
2004	12553	Ministarstvo Pravde Federacije B Sarajevo		1/1		
66	3838	Savezni sekretarijat za NO Deogr Sajtovići		1/1		
Broj parcele	Naziv parcele	Naziv kulture Kl.	Površina	Priloh P.l.	Priloh	
512	Sajtovići	Ost.neplodno ze0	8 20 15	0.00	2004	66
512	1 Sajtovići	Ost.neplodno ze0	4 44 52	0.00	2004	
512	2 Sajtovići	Ost.neplodno ze0	1 53 04	0.00	2004	
512	3 Sajtovići	Pristupni put 0	30 09	0.00	2004	
512	4 Sajtovići	Pristupni put 0	50	0.00	2004	



T.L.

2. Novoutvrdeno stanje primjenivat će se za razrez poreza na prihodi od poljoprivredne djelatnosti od 01.01.2007. godine.

OBRAZLOŽENJE

Promjene navedene u izreci ovog rješenja utvrđene su i provedene u katastarskom operatu na temelju primljenog zahtjeva rješenja zavedenog pod stavkom promjene broj 42 od 27.09.06. godine, a na osnovu Odluke o davanju na korištenje nekretnosti na kojima je nosilac prava-FEDERALNO MINISTARSTVO OBRANE V broj 739/05 15.12.2005 god.

PRAVNA POUKA:

Protiv ovoga rješenja može se izjaviti žalba Federalnoj upravi za geodetske i imovinsko-pravne poslove, Sarajevo u roku od 15 dana od dana prijatka rješenja.

Dostaviti:

- 3838 Savezni sekretarijat za NO Deograd Sajtovići
- 12553 Ministarstvo Pravde Federacije BiH Sarajevo
- Arhivi



pomoćnik općinskog načelnika

Dipl. jur. Tinjo Lastro



Bosna i Hercegovina  
Federacija Bosne i Hercegovine  
Općina Busovača  
Kolar: Travnik  
Katastarska općina: Bare

POPIS PROMJENA  
U KATASTRU ZEMLJIŠTA ZA 2006. GOD.

Datum: 27.09.06.godine

STARO STANJE				NOVO STANJE				
Katas.	Dio	Mjesto	V	Katas.	Dio	Mjesto	V	
P.L. Broj	Indikacije korisnika	Posjeda	Stanov. I	P.L. Broj	Indikacije korisnika	Posjeda	Stanov. I	
				** 2004 12553	Ministarstvo Pravde Federa	1/1	0 0 0 0	
P.L. Broj parcele	Naziv parcele	Sif K	V	P.L. Broj parcele	Naziv parcele	Sif K	V	
46	Sajtovići	99 0	8 20 15 2	*2004 512	Sajtovići	99 0	8 20 15 2	
				*2004 512	Sajtovići	99 0	6 44 52 2	
				*2004 512	Sajtovići	99 0	1 53 04 2	
				*2004	Sajtovići	62 0	30 09 2 1	
				*2004	Sajtovići	62 0	50 2 1	
SISAK PROMJENA: 42/06				Zbroj: 8 20 15	Zbroj: 16 56 30			
UKUPNO OPĆINA:				Zbroj: 1170 18 03	Zbroj: 0			



PRIMIO RJEŠENJU  
27.09.2006 god.  
*[Signature]*

Bosna i Hercegovina  
 Federacija Bosne i Hercegovine  
 Općina Busovača  
 SLUŽBA ZA GEODETSKE I IMOVINSKO-PRAVNE POSLOVE  
 Broj: 07-952-2-  
 Datum: 16.09.2009.god.

PRIJEPIS POSJEDOVNOG LISTA 2004/2

Katastarska općina: Bare

Kat.broj	Prezime i ime i adresa posjednika	Dio posjeda	Vlasn.	Sp.prom/god	Mjesto stan.
12553	Ministarstvo Pravde Federacije BiH Sarajevo	1/1	D	42/ 6	0 0 0

Parcela		Naziv	Naziv	Površina		Katastarski Prin. Sak.		Sp.prom/god	
Osnov Pbr.	Dio Plan	Ski Parcele	Kulture	Kl.	Ha	a	m2	Prihod P.L. Vla.	
512	1	5 6	Sajtovići	Ost.neplodno zem.	6	44	52	2	42/6
512	2	5 6	Sajtovići	Ost.neplodno zem.	1	53	04	2	43/6
512	3	5 6	Sajtovići	Pristupni put	30	09		2	43/6
512	4	5 6	Sajtovići	Pristupni put			50	2	43/6

Ukupno: 8 28 15 0.00

Općinskog načelnika  
 Tunjo Lastro  
 Tunjo Lastro

K.O. Granice

- 30/1
- 30/2
- 30/3
- 30/4

**KOPIJA KATASTARSKOG PLANA**  
Mjerilo 1:2500



**Katastarski podaci:**

Broj posjed. lista	Broj kat. čestice	Kultura	m <sup>2</sup>	Posjednik
2004/02	512/1	« Sajtovići « ost. neplo	64452	Ministarsvo Pravde Federacije BiH Sarajevo sa 1/1
	512/2	« Sajtovići « ost. neplo	15304	
	512/3	« Sajtovići « ost. neplo	3009	
	512/4	« Sajtovići « ost. neplo	50	

Naknada po tar. br. 7. Tarife naknada za korištenje podataka izmjere, katastra nekretnina, katastra zemljišta i vršenja usluga ("Narodni list HR HB", br. 26/94.) u iznosu od 00,00 KM, te po tar. br. 00 općinske tarife naknada za usluge u iznosu od 00,00 KM.

Pristojba za ovjeru po tar. br. 00 općinske odluke o upravnim pristojbama u iznosu od 00,00 KM.

Busovača, 04.11. 2009 goinedne

Izradio: geometer  
*Ružica Lukin*  
Ružica Lukin



Ovjerava  
*Tunjo Lastro*  
Pomoćnik općinskog načelnika  
Tunjo Lastro

FRIJEPIŠ POSJEDOVNOG LISTA 2004/2

Katastarska općina: Bare

Kat.broj	Prezime i ime i adresa posjednika	Dio posjeda	Vlasn.	Sp.prom/god	Mjesto stan.
12553	Ministarstvo Pravde Federacije BiH Sarajevo	1/1	D	42/ 6	0 0 0

Parcela	Naziv	Naziv	Površina	Katastarski Prin. Sek.	Sp.prom/god	
Osnov Pbr.	Dio Plan	Ski Parcele	Kulture	Kl. Ha a m <sup>2</sup>	Prihod P.L. Vla.	Sp.prom/god
512	1	5 6 Sajtovići	Ost.neplodno zem.	6 44 52	2	42/6
512	2	5 6 Sajtovići	Ost.neplodno zem.	1 53 04	2	43/6
512	3	5 6 Sajtovići	Pristupni put	30 09	2	43/6
512	4	5 6 Sajtovići	Pristupni put	50	2	43/6

Ukupno: 8 28 15 0.00



Pomoćnik općinskog načelnika  
Dipl. inž. Junjo Laistro

Bosna i Hercegovina  
 Federacija Bosne i Hercegovine  
 Općina Busovača  
 UPRAVNI ODJEL ZA GEODETSKE I IMOVINSKO-PRAVNE POSLOVE  
 Broj: 07-752-43/06  
 Datum: 27.09.2006. godine  
 Katastarski kotar: Travnik  
 Katastarska općina: Bare

Strana: 1

**R J F Š F N J F**

O provedbi promjena u katastarskom operatu, na temelju članka 169. Zakona o geodetskoj izmjeri i katastru zemljišta (Sl.list SR BiH broj 14/78, 12/87 i 26/90 koji su preuzeti propisima Federacije BiH)

1. U katastarskom operatu koji se vodi kod ovog organa mijenja se upisano stanje i to :

**a) Stanje prije promjene**

P.L. Kat.br. Korisnik, vlasnik ili posjednik	Mjesto stanovanja	Dio posjeda
0004. 12553	Ministarstvo Pravde Federacije B Sarajeva	1/1

Broj parcele	Naziv parcele	Naziv kulture Kl.	Površina	Prilohod P.L.
512	2 Sajtovići	Ost.neplodna ze0	1 53 04	0.00 2004
512	2 Sajtovići	Pristupni put 0	30 09	0.00 2004
512	2 Sajtovići	Pristupni put 0	50	0.00 2004

**b) Stanje poslije promjene**

P.L. Kat.br. Korisnik, vlasnik ili posjednik	Mjesto stanovanja	Dio posjeda
0004. 12553	Ministarstvo Pravde Federacije B Sarajeva	1/1

Broj parcele	Naziv parcele	Naziv kulture Kl.	Površina	Prilohod P.L.	Prilohod
512	2 Sajtovići	Ost.neplodna ze0	1 53 04	0.00 2004	
512	3 Sajtovići	Pristupni put 0	30 09	0.00 2004	
512	4 Sajtovići	Pristupni put 0	50	0.00 2004	

2. Novoutvrdeno stanje primjenivat će se za razrez poreza na prihod od poljoprivredne djelatnosti od 01.01.2007. godine.

**OBRAZLOŽENJE**

Promjene navedene u izreci ovog rješenja utvrdjene su i provedene u katastarskom operatu na temelju primljenog zahtjeva rješenja zavedenog pod stavkom promjene broj 43 od 27.09.06. godine, a na osnovu ispravka predhodnog podhoja u sp.pr. 42/06.

**PRAVNA POUKA:**

Protiv ovog rješenja može se izjaviti žalba Federalnoj upravi za geodetske i imovinsko-pravne poslove, Sarajevo u roku od 15 dana od dana primitka rješenja.

**Dostaviti:**

1. 12553 Ministarstvo Pravde Federacije BiH  
Sarajevo
2. i A r h i v i



Pomoćnik općinskog načelnika





43/06

Bosna i Hercegovina  
 Federacija Bosne i Hercegovine  
 Općina Busovača  
 UPUK ZA GOSPODARSTVO I IMOVINSKO-PRAVNE POSLOVE  
 Broj: 07-952-2-  
 Datum: 27.09.2006.god.

Strana: 1

**PRIJEPIŠ POSJEDOVNOG LISTA 2004/1**

Katastarska općina: Bare

Kat.broj	Prezime i ime i adresa posjednika	Dio posjeda	Vlasn.	Sp.prom/god	Mjesta stan.
13553	Ministarstvo Pravde Federacije BiH Sarajevo	1/1	0	42/6	0 0 0

Parcela	Naziv	Naziv	Površina	Katastarski Prj. Seb.		Sp.prom/god
				Pr. Prihod	Seb. Vla.	
Br. Dio	Plan	Ki. Ma	a m <sup>2</sup>			
2 1	5 6 Sajtovići	Ost.neplodna zem.	6 44 52		2	42/6
512 2	5 6 Sajtovići	Ost.neplodna zem.	1 53 04		2	42/6
542 3		Pristupni put	30 09		2	42/6
543 4		Pristupni put	50		2	42/6
Ukupno:			8 28 15		8.00	

Pomoćnik općinskog načelnika

Dipl. Jur. Tunjo Laitro



*Tunjo Laitro*

DVA ISPRAVIT.

Politička općina/opština: SP\_BUSOVAČA

NAR I RZ BROJ: 051-0-Nar-09-006

Katastarska općina/opština: SP\_GRANICE

ZK uložak: 167

## Zemljišnoknjižni izvadak

### A

#### Popisni list

Rbr	Broj zemljišta (parcele)	OZNAKA NEKRETNINA	Površina			Primjedba
			ha	a	m <sup>2</sup>	
1.	30	Gromila neplodno; - 0008 40 18	0008	40	18	Dana 25.2.2009.god. preuzto iz zk.ul.br.87 k.o. iste.

### B


#### Vlasnički list

Rbr	UPISI	Primjedba
2.	Udio: 1/1 Tip:VLASNIŠTVO Državni sekretarijata za poslove narodne odbrane, Adresa: ; JMB: null Pr. 3. marta 1961. g. Dn:282/61 Na osnovu pravomoćnog rješenja Narodnog odbora sreza Zenica od 4 januara 1958.g. uknjižuje se pravo vlasništva na nekretnine u A listu u korist: Općenarodne imovine sa 1/1 Organ upravljanja Državni Sekretarijat za poslove narodne odbrane	Dana 25.2.2009.god. preuzto iz zk.ul.br.87 k.o. iste

### C

#### Teretni list

Rbr	UPISI	Iznos (KM)	Primjedba
	Nema tereta.		









OPĆINA Busovača

Organ za geodetske poslove

Katastarska općina Bovač

Prijavni list broj 72 / 06 godine

Skica premjeravanja ..... / ..... godine

# PRIJAVNI LIST "A" ili "B"

Pregledom je utvrđeno da je prijavni list izrađen po postojećim propisima, te se kao takav može provesti u katastarskom aparatu i zemljišnoj knjizi.

Busovača dne 26.09 2006 g.

OPĆINSKOM SUDU  
Zemljišno-knjižnom uredu

Rukovodilac općinskog organa  
za geodetske poslove

Gunjo Laitro



Dostavlja se ovaj prijavni list s molbom na provedbu.

dne 26.09 2006 g.



Rukovodilac općinskog organa  
za geodetske poslove

Gunjo Laitro

DOSADAŠNJE STANJE							Vrsta promjene, oznaka vremena u kojem je nastala i isprave na kojima se ta promjena zasniva	NOVO			
Broj posjed. lista Zk. ul.	Broj parcele	Prezime, očevo ime i ime posjednika i mjesto stanovanja	Naziv parcele	Kultura i klasa	Površina			Katastr. prihod	Broj posjed. lista	Broj parcele	Naziv parcele
					ha	a					
1	2	3	4	5	6		7	8	9	10	11
66/01	512	SAVEZNI SEKRET. ZA NO. BEOGRAD	Sajtovica	ost. nplk	828	15		promjena posjed. i cijena parcele odluka o dru. za koris. FED. MINIST. SL. NOV. FBiH 30.12.2005	66/02	512/1	Sajtovica
										512/2	Sajtovica
										512/3	Sajtovica
										512/4	Sajtovica
					828	15					

STANJE

STANJE				Katastr. prihod KM	Prezime, očevo ime i ime posjednika i mjesto stanovanja	Rezultat uvidaja geodetskog stručnjaka	Naknada za usluge	
Kultura i klasa	Površina		KM				čl. ....	čl. ....
	ha	a					m <sup>2</sup>	KM
12	13		14	15	16	17		
ost. povr.	6	44	52			Na zahtjev stranke		
ost. povr.	1	53	04		DO SADAŠANJ	radi uplavyanja putu		
prst. povr. ost. povr.		30	09			izvrsile sam snimanje		
prst. povr.			50			puta i post. ograde		
na povr.	8	28	15			kao i objekte u kruni		
						biti se ugarne kaonik 29		
						koje je Izazila zahtjev		
						ZATVOR. Objekte sam		
						evidentirala a grad.		
						dozvola nemaju pa		
						ih uplavyanja na legalizaciju		
						post. objekata i tek se		
						u onda provesti uplavyanje		
						objekata.		
						geu. delio R		



**SKICA PREMJEVANJA**

Približna razmjera 1

Broj plana

Spisak det. računanja površine broj: .....

Provedeno u katastarskim planovima:

Provedeno u zemljišno-knjižnim planovima:

PRIJAVA O PROMJENI NA ZEMLJIŠTU

K. O. BARE

SALUŽBENO - ZATVOR

Broj posjedovnog lista CG/1

(prezime i ime podnosioca)

KAONIK

(mjesto stanovanja)

**Opštinskoj geodetskoj upravi**

U smislu čl. 51. Zakona o promjeru i katastru zemljišta (Sl. list SR BiH br. 16/73) podnosim ovu prijavu o promjeni na zemljištu

Prezime, očevo ime, i mjesto stanovanja dosadašnjih posjednika	<u>SAVEZNI SEKRETARIAT ZA NO BEOGRAD SAJTOVICI</u>
Prezime, očevo ime, i mjesto stanovanja novih posjednika	<u>FEDERALNO MINISTARSTVO PRAVDE</u>
Vrsta promjene	<u>PROMJENA POSJEDNIKA SVE 12 PL.</u>
Broj, naziv, kultura i površina parcele (ukoliko se ne radi o cijelom posjedu)	
Upravni akt kojim je promjena zasnila	<u>ODLUKA V 739/05 15.12.05</u>
Da li su nove parcele nesporne i propisno označene	<u>DA</u>

BUSOVACA 25.9.2006 godine  
(mjesto i datum)

(podnosilac prijave)

OPŠTINSKA GEODETSKA UPRAVA 25.09.06

Prilježeno <u>25.09.06</u>		
Broj	Prilog	Vrijednost
<u>07-30-323</u>		

Usmeno u spisak primljenih prijava — spisak promjene — red. br. 6

NAPOMENA: Prijava se podnosi za svaku kat. opštinu posebno!

**ODLUKU****O PREUZIMANJU NEPOKRETNE I POKRETNJE IMOVINE, ARHIVE I DRUGE DOKUMENTACIJE FEDERALNOG MINISTARSTVA OBRANE-FEDERALNOG MINISTARSTVA OBRANE**

Vlada Federacije Bosne i Hercegovine preuzima nepokretnu i pokretnu imovinu na kojoj pravo korištenja ima Federalno ministarstvo obrane-Federalno ministarstvo odbrane, kao i arhivu i drugu dokumentaciju tog Ministarstva.

Danom stupanja na snagu ove odluke Federalnom ministarstvu obrane-Federalnom ministarstvu odbrane prestaje pravo korištenja na imovini iz točke I ove Odluke.

Ova Odluka stupa na snagu narednog dana od dana objave u "Službenim novinama Federacije BiH".

V broj 738/05

29. prosinca/decembra 2005. godine

Sarajevo

Premijer

dr. Ahmet Hadžipašić, v. r.

**950**

Na osnovu člana 13. stav 3. Zakona o pravima i dužnostima republičkih organa u korištenju sredstava u društvenoj svojini ("Službeni list SR BiH", broj 33/81 i 29/90), koji se u skladu s članom IX.5. (1) Ustava Federacije Bosne i Hercegovine primjenjuje kao federalni zakon, a u vezi s članom 3. stav 2. Zakona o Vladi Federacije Bosne i Hercegovine ("Službene novine Federacije BiH", broj 1/94, 8/95, 58/02 i 19/03), Vlada Federacije Bosne i Hercegovine donosi:

**ODLUKU****O DAVANJU NA KORIŠTENJE NEKRETNINA NA KOJIMA JE NOSILAC PRAVA UPRAVLJANJA I KORIŠTENJA FEDERALNO MINISTARSTVO OBRANE - FEDERALNO MINISTARSTVO OBRANE**

Daju se na korištenje - bez naknade, nekretnine nad kojima je nosilac prava upravljanja i korištenja Federalno ministarstvo odbrane - Federalno ministarstvo odbrane i Vojska Federacije Bosne i Hercegovine, i to:

- Dom Vojske Federacije BiH sa pripadajućim zemljištem u Bihacu, k.č. br. 3/21 (stari premjer), što odgovara k.č. 3058 (novi premjer), broj PL 1327 K.O. Bihac - Grad, ukupne površine 4.176 m<sup>2</sup> - Vladi Unsko-sanskog kantona;
- Dom Vojske Federacije BiH sa pripadajućim zemljištem u Mostaru, k.č. br. 7/11, 29/53, 29/18, 29/17, 29/19, 27/41, K.O. Mostar (stari premjer) što odgovara k.č. br. 3226, 3274, K.O. Mostar I (novi premjer), upisane u Z.K.1 br. 1182, 1184, 7295 K.O. Mostar, te 4 (četiri) objekta ukupne korisne površine 1.845 m<sup>2</sup> - Gradu Mostaru, za potrebe Jedinstvene organizacije boraca Grada Mostara;
- Kasarna "Mirsad Fidahić" Općina Tuzla, sagrađena na zemljištu označenom kao k.č. broj 827/3, 827/1, 966/1, 966/3, 966/8, 966/9, 967/7, 966/4, 966/6, 977/2, 976/2, 976/1, 979/2, 978/2, 978/1, 979/1, upisane u PL. br. 80, K.O. Solina, ukupne površine 114.000 m<sup>2</sup> - Vladi Tuzlanskog kantona, za potrebe Javne zdravstvene ustanove "Univerzitetski klinički centar" Tuzla;
- Kasarna "Kamenica" Općina Jajce, sagrađena na zemljištu označenom kao k.č. broj 772/2, 269, 285/3, ZKU br. 500 (stari premjer - podaci i novom premjeru nisu ažurirani), ukupne površine 46.749 m<sup>2</sup>, - Vladi Srednjobosanskog kantona, za potrebe Šumsko-privrednog društva "Srednjo-bosanske šume" d.o.o. Donji Vakuf
- Zemljište "Jeginov Lug" sa kampanjirima, Općina Kalesija, zvano "Bregovi" k.č. 1181/3, 1181/4 (stari premjer), što odgovara k.č. br. 26, upisane u PL, br.

- 29/01, K.O. "Jeginov Lug" (novi premjer), ukupne površine 24.011 m<sup>2</sup> - Općina Kalesija;
- Kompleks "Bijela Tabija" Općina Stari Grad, sagrađena na zemljištu označenom kao k.č. 33, 3, 90, 5, 7, K.O. Sarajevo - Mahala, PL br. 90 (stari premjer), što odgovara k.č. br. 3255, upisane u ZKU XC/21. K.O. Sarajevo i XC/53, K.O. Sarajevo - Mahala (novi premjer), ukupne površine 15.180 m<sup>2</sup> - Gradu Sarajevo;
- Kasarna "Kaonik" Općina Busovača, sagrađena na zemljištu označenom kao k.č. br. 30, ZKU br. 87, K.O. Oranice (stari premjer), što odgovara k.č. br. 512/1, 512/2, 512/3 i 512/4, PL. br. 66/01, K.O. Bare, ukupne korisne površine 84.018 m<sup>2</sup> - Federalnom ministarstvu pravde.

**II**

Vraćaju se u posjed zemljište i 8 (osam) objekata, i daju na korištenje - bez nadoknade: 6 (šest) izgrađenih objekata u kasarskom kompleksu "Nemila", bivše "Omladinsko naselje" Općina Zenica, K.C. br. 158, 159, 160, 161, 162, 163, 164, 165, 166, 167, 168, 169, 170, 171, 172, 173, 174, 175, 176, 177, 178, 179, 180, 181, 182, 183, 184, 185, 186, 187, 188, 189, 190, 191, 192, 193, 194, 195, 196, 197, 198, 199, 200, 201, 202, 203, 204, 205, 207, K.O. Nemila, ukupne površine oko 70.000 m<sup>2</sup>, korisne površine objekata 5.300 m<sup>2</sup> - Općina Zenica.

**III**

Međusobni odnosi u pogledu naknade komunalnih usluga i održavanje infrastrukture: (utrošak električne energije, grijanja, vode, telefona, odvoza otpada i dr.), bit će regulisani sporazumima između Federalnog ministarstva odbrane - Federalnog ministarstva obrane sa vladama kantona, odnosno načelnicima općina, odnosno Jedinstvenom organizacijom boraca, odnosno gradonačelnikom Grada Sarajeva, odnosno Federalnim ministarstvom pravde, odnosno Javnim preduzećem "Srednjo-bosanske šume" Donji Vakuf.

**IV**

Federalno ministarstvo odbrane - Federalno ministarstvo odbrane će u roku od sedam dana od dana stupanja na snagu ove Odluke, zapisnički predati novi korisnicima nekretnine iz tačke I. i II. ove Odluke i o tome informisati vladu Federacije Bosne i Hercegovine.

**V**

Ova Odluka stupa na snagu narednog dana od dana objavljivanja u "Službenim novinama Federacije BiH".

V broj 739/05

15. decembra 2005. godine

Sarajevo

Premijer

dr. Ahmet Hadžipašić, s. r.

**USTAVNI SUD FEDERACIJE BOSNE I HERCEGOVINE**

Ustavni sud Federacije Bosne i Hercegovine odbijajući o zahtjevu premijera Federacije za utvrđivanje ustavnosti Odluke o posebnoj taksi za financiranje sporta i fizičke kulture Općinskog vijeća Općine Livno na osnovu člana IV.C.10. Ustava Federacije Bosne i Hercegovine nakon provedene javne rasprave, na sjednici održanoj 9. novembra 2005. godine, donio je:

**PRESUDU**

Utvrđuje se da Odluka o posebnoj taksi za finansiranje sporta i fizičke kulture ("Narodne novine Kantona broj 10", broj 5/04), nije u saglasnosti sa Ustavom Federacije Bosne i Hercegovine.

Presudu objavi u "Službenim novinama Federacije BiH" i "Narodnim novinama Kantona broj 10".

**Objašnjenje**

Premijer Federacije Bosne i Hercegovine (u daljnjem tekstu: podnosilac zahtjeva), podnio je dana 12.10.2004. godine Ustavnom sudu Federacije Bosne i Hercegovine (u daljnjem tekstu: Ustavni sud Federacije) zahtjev za utvrđivanje ustavnosti Odluke o posebnoj taksi za finansiranje sporta i fizičke kulture (u daljnjem tekstu: Odluka) Općinskog vijeća Livno.

U zahtjevu je navedeno da je osporenom Odlukom, suprotno ustavnim i zakonskim odredbama, Općinsko vijeće Livno uvelo

BOSNA I HERCEGOVINA  
FEDERACIJA BOSNE I HERCEGOVINE  
ŽUPANIJA SREDISNJA BOSNA-SREDNJOBOSANSKI KANTON  
OPCINA BUSOVACA  
OPCINSKI NACELNIK

PRIMIJENO:	23. 09. 06		
ORG. JED.	KLAS. OZN.	RED. BR.	BR. PRIL.
07-30F-323			

( Otisak prijemnog štambilja )

42/06  
43/06  
BARE

Int. dost. knjiga br.

PREDMET: FEDERALNO MINISTARSTVO PRUDE  
- PROVOĐ. PROMJENE PO ODLUCI

ODLUKA  
PRIJAVNI LIST B  
FOTOKOPIJA " A " 72/06

Opština : BUSOVAČA

## Posjedovni list : 66

Katastarski srez Travnik

Katastarska opština Bare

Computer : SAR-INVENT5

ID : 12

Date : 10/28/2009

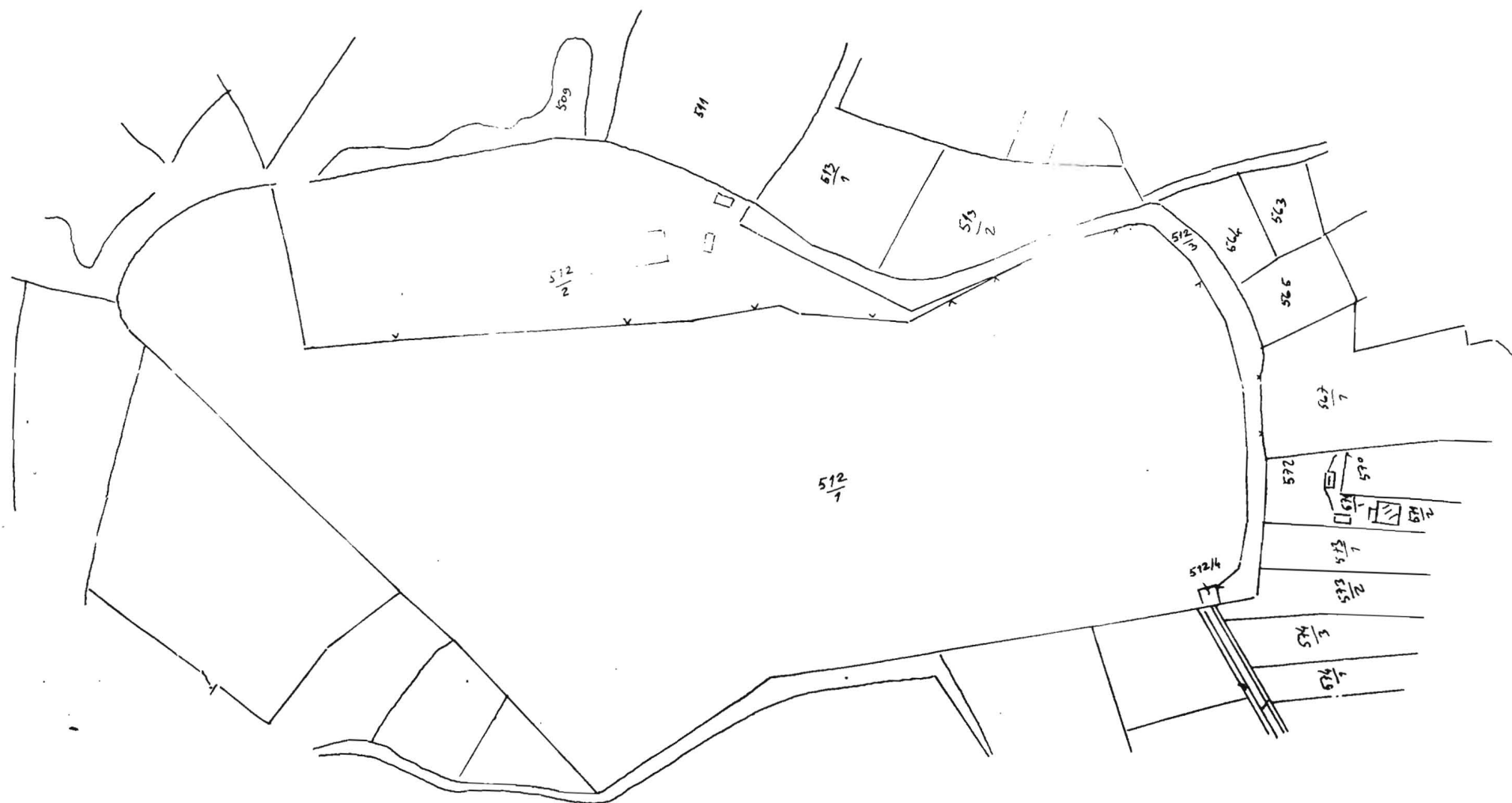
Katbr.	Posjedni	DIO	SV
3838	SAVEZNI SEKRETARIJAT ZA N O BEOGRAD	1/1	D

Dio	Blok	Osnb	Podb	Brpl	Brsk	Naziv parcel	Kultura	Klasa	Površina	Br.prom.
	000	512	0	5	6	SAJTOVIJI	Ost.neplošno zeml.	0	8 28 15	
<b>Pov. Ukupno:</b>									8 28 15	

31.12.1999.

# KOPIJA KATASTARSKOG PLANA

Skala: 1 : 2500



Katastarski podaci:

Broj posjed. lista	Broj kat. parcele	KULTURA	Površina m <sup>2</sup>	POSJEDNIK
66/01	512/1	<i>Sajtovići ost. neplodno</i>	64452	
	512/2	<i>Sajtovići ost. neplodno</i>	15304	
	512/3	<i>Sajtovići put</i>	3009	
	512/4	<i>Stajtovići put</i>	50	

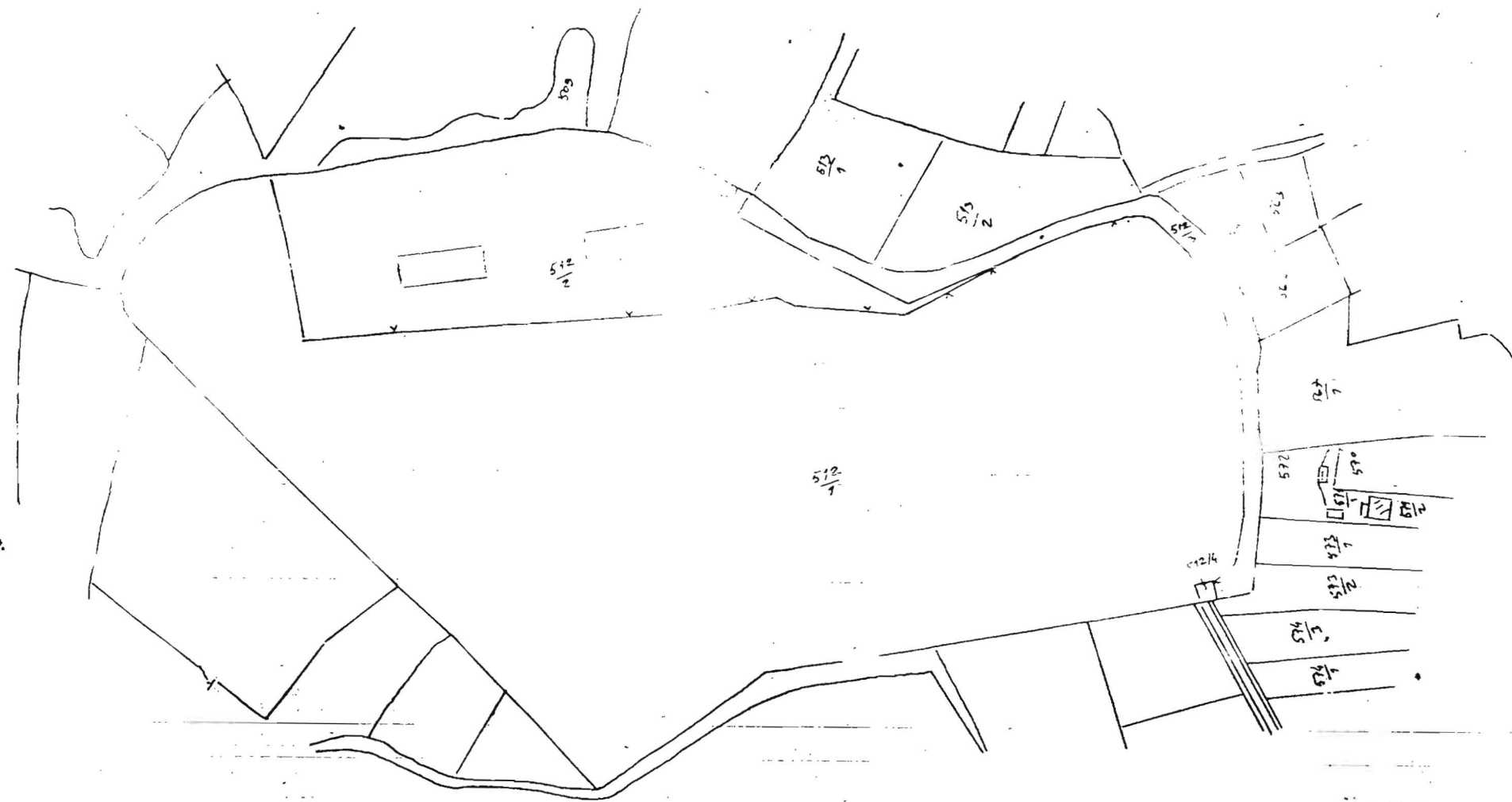
Naknada po Tar. br. 7 naknada za korišćenje podataka premjera i katastra nekretnina, katastra zemljišta i vršenja usluga (•Službeni list SR BiH• br. 41/89, 7/90, 43/90, 22/91, 6/92 i •Službeni list RBiH•, br. 19/92, 14/93, 11/94 i 33/94) u iznosu od KM ....., te po tar. br. .... Općinske tarife naknade za usluge u iznosu od KM ..... uplaćene i zavedene u spisku porudžbine pod br. .... / ..... god.

Taksa za ovjeru po tar. br. .... Općinske taksene tarife u iznosu od KM ..... na podnesku nalijepljena i poništena.

*Pandović*, dne *28.08.2000* godine

Ovjerava,  
Šef općinske geodetske uprave,

Izdao.



Katastarski podaci:

Broj posjed. lista	Broj kat. parcele	KULTURA	Površina m <sup>2</sup>	Posjednik
6511			84450	JOJŠKA PANDIĆ
			15226	ZHIVOK
			2000	STAVIĆ
			0	ŽILJ

Naknada po Tar. br. 7 naknada za korišćenje podataka premjera i katastra nekretnina, katastra zemljišta i vršenja usluga (»Službeni list SR BiH« br. 41/89, 7/90, 43/90, 22/91, 6/92 i »Službeni list RBiH«, br. 19/92, 14/93, 11/94 i 33/94) u iznosu od KM \_\_\_\_\_, to po tar. br. \_\_\_\_\_ Općinske tarife naknade za usluge u iznosu od KM \_\_\_\_\_ uplaćene i zavedene u spisku porudžbine pod br. \_\_\_\_\_ / \_\_\_\_\_ god.

Taksa za ovjeru po tar. br. \_\_\_\_\_ Općinske taksene tarife u iznosu od KM \_\_\_\_\_ na podnesku nalijepljena i poništena.

Jovan, dne 26.09.2006 godine

Izdao,

Ovjerava,  
Šef općinske geodetske uprave,  
Junio Jaitro