

③

B O S N A I H E R C E G O V I N A
FEDERACIJA BOSNE I HERCEGOVINE
SREDNJOBOSANSKI KANTON
OPĆINA BUGOJNO

Služba za urbanizam, građenje, geodetsko-
katastarske i imovinsko-pravne poslove

Broj: 05-30- *3/3086*
Datum, 27.08.2009.

PREPIS POSJEDOVNOG LISTA 2138/01

Katastarski srez: Bugojno
Katastarska općina: Bugojno

Strana: 1

KBR/JMBR	Prezime i ime i adresa korisnika	Dio posjeda	SV	Sp.prom/god	Mjesto stan.
14923	ŠTAB TERITORIJALNE ODBRANE BUGOJNO, 29 NOVEMBRA	1/1	D	202/86	414 002

Dio	Parcela	Naziv	Naziv	Površina	Katastarski	Prin.	Spisak			
Blk	Osnov	Pbr.	Pln.Skc.	parcele	kulture	Kl.	ha a m2	prihod	Pl.Sek.	pr/g
1432	2	BAŠĆA	Njiva	2	9	0,30	2138 2	78/04		
1432	4	BAŠĆA	Njiva	2	45	1,48	1071 2	202/86		
1437	3	BAŠĆA	Njiva	2	4 74	15,55	1071 2	202/86		
1437	4	BAŠĆA	Njiva	2	8 40	27,55	1071 2	202/86		
1440	2	BAŠĆA	Njiva	2	6 83	22,40	1071 2	202/86		
				Ukupno:	20 51	67,28				

Za izdavanje ovog prepisa stranka je oslobođena plaćanja naknade za korištenje podataka
premjera i katastra na osnovu čl. 10. Odluke o naknadama za korištenje podataka i vršenja
usluga u oblasti premjera i katastra broj: 01-30-54/06.

*IMPORT, SVE 12 CRPC
2004 PARC. 1432/2 PROMIO PLOŠTINA -*

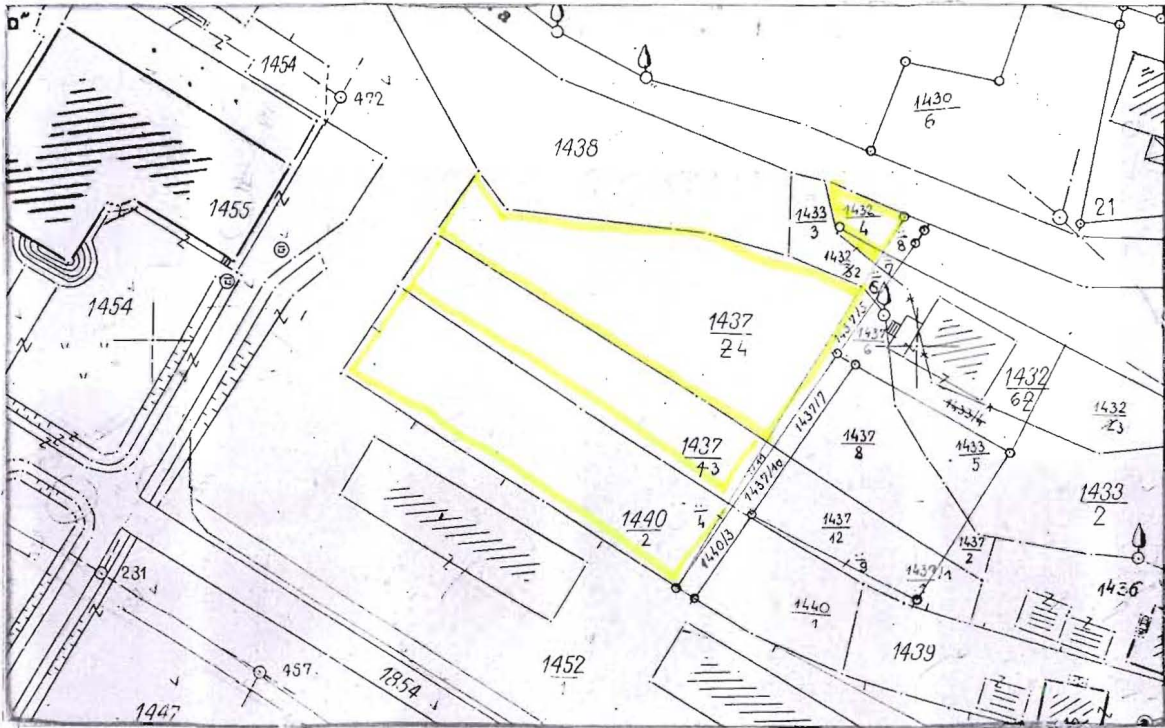


Šef odsjeka:
Ehlimana Durek, dipl. pravnik

Ehlimana Durek

KOPIJA KATASTARSKOG PLANA

Razmjera=1: 1000



Naknada po Tar.br.11 Tarife o naknadama za korištenje podataka premjera i katastra («Službene novine Federacije» broj:69/05) u iznosu od 3/3083/2009 KM naplaćena i zavedena u spisak porudžbina pod br. 3/3083/2009 godine.

Katastarski podaci:

Br. posjed. lista	Br.kat. parcele	Kultura	m2	Posjednik

Bugojno; 8.09.2009 godine

Izdao:

[Signature]



Ovjerava:

[Signature]

SUD/ORGAN KOJI VODI JAVNU EVIDENCIJU (naziv, sjedište, kontakt-podaci, ovlašteno službeno lice)

OPĆINSTVO SUD BUGOJNO - ŽIC URED 030 251-005 KALITAC SENAD

RIP 1432/2
1432/4

Rib.	Podaci o nekretninama	31.12.1991.	18.03.2005.	Trenutno stanje
1	Naziv političke opštine/općine	Bugojno		
2	Naziv katastarske opštine/općine	Bugojno		
3	Broj zemljišno-knjižnog uložka	2547	754	754
4	Oznaka nekretnina (opis i površina)	Njiva Bašča 92 m2, oranica Okučnica 45 m2	Njiva Bašča 92 m2, oranica Okučnica 45 m2	Njiva Bašča 92 m2, oranica Okučnica 45 m2
5	Broj zemljišta	k.č.677/2, k.č. 676/3	k.č.677/2, k.č. 676/3	k.č.677/2, k.č. 676/3
6	Vrsta/oblik imovine/svojine	Državno vlasništvo	Državno vlasništvo	Državno vlasništvo
7	Nosilac prava vlasništva	Država	Država	Država
8	Nosilac prava raspolaganja			
9	Nosilac prava upravljanja			
10	Nosilac prava korištenja	Općina Bugojno, Štab teritorijalne odbrane	Federalno ministarstvo odbrane i Vojska Federacije BiH	Federalno ministarstvo odbrane i Vojska Federacije BiH
11	Nosilac nekog drugog stvarnog prava			
12	Tereti i ograničenja			
13	Ostale napomene			

SUD/ORGAN KOJI VODI JAVNU EVIDENCIJU (naziv, sjedište, kontakt-podaci, ovlašteno službeno lice)

OPĆINSKI SUD BUGOJNO-ZK URED 030 257-005 KALTALJE (ENAD)

ND 1437/3
1437/4

Rib.	Podaci o nekretninama	31.12.1991.	18.03.2005.	Trenutno stanje
1	Naziv političke opštine/općine	Bugojno		
2	Naziv katastarske opštine/općine	Crniče		
3	Broj zemljišno-knjižnog uloška	2416	859	859
4	Oznaka nekretnina (opis i površina)	Oranica Ograda 683 m2, dvorište Ograda 794 m2, njiva Ograda 474 m2	Oranica Ograda 683 m2, dvorište Ograda 794 m2, njiva Ograda 474 m2	Oranica Ograda 683 m2, dvorište Ograda 794 m2, njiva Ograda 474 m2
5	Broj zemljišta	k.č. 1520/1, k.č.1522/1, k.č.1522/8	k.č. 1520/1, k.č.1522/1, k.č.1522/8	k.č. 1520/1, k.č.1522/1, k.č.1522/8
6	Vrsta/oblik imovine/svojine	Državno vlasništvo	Državno vlasništvo	Državno vlasništvo
7	Nosilac prava vlasništva	Država	Država	Država
8	Nosilac prava raspolaganja			
9	Nosilac prava upravljanja			
10	Nosilac prava korištenja	Općina Bugojno, Štab Tritorijalne Odbrane	Federalno ministarstvo odbrane Federacije BiH	Federalno ministarstvo odbrane Federacije BiH
11	Nosilac nekog drugog stvarnog prava			
12	Tereti i ograničenja			
13	Ostale napomene			

Politička općina/opština: **BUGOJNO**
Katastarska općina/opština: **SP_CRNIČE**

NAR i RZ BROJ: 482/09
ZK uložak: **859**

Zemljišnoknjižni izvadak

A

Popisni list

Rbr	Broj zemljišta (parcele)	OZNAKA NEKRETNINA	Površina			Primjedba
			ha	a	m²	
1.	1520/1	Ograda; oranica --- 06 83	---	06	83	preuzeto 20.02.2008. iz zk.ul. 2416. iste k.o.
2.	1522/1	Ograda; dvorište --- 07 94	---	07	94	preuzeto 20.02.2008. iz zk.ul. 2416. iste k.o.
3.	1522/8	Ograda; njiva --- 04 74	---	04	74	preuzeto 20.02.2008. iz zk.ul. 2416. iste k.o.

B


Vlasnički list

Rbr	UPISI	Primjedba
1.	Udio: 1/1 Tip: VLASNIŠTVO DRŽAVA, Adresa: Bosna i Hercegovina; JMB: null Primljeno 05.03.1987. Dn: 296/87 Temeljom vlastovnice zk.ul.br. 1647. prenešen je provedeni upis i uknjiženo pravo vlasništva.	preuzeto 20.02.2008. iz zk.ul. 2416. iste k.o.

C

Teretni list

Rbr	UPISI	Iznos (KM)	Primjedba
1.	Primljeno 28.10.1998. Dn: 1129/98 Na osnovu zahtjeva V.J. Bugojno 5040 br: 38-31-03/02-2-165 i 163 i Zakona o odbrani SI.list R BiH broj 4/92 i Zakona o preuzimanju sredstava bivše SFRJ u svojini RBiH SI.list broj: 6/92, 13/94, 50/95 i 2/96 i SI.list 24/96 i 33/96 uknjiženo je pravo korištenja na neizgrađeno građevinsko zemljište u korist: Federalnog Ministarstva odbrane i Vojske Federacije BiH sa 1/1.		preuzeto 20.02.2008. iz zk.ul. 2416. iste k.o.

Potpis referenta: 

31. 12. 1990

- POSEBAN -

Zemljišno - knjižni izvadak

Nar. broj 4803/09

Katastarska općina Crniče

Broj zk. uložka 2416

A) POPISNI LIST

Redni broj	Broj zemljišta (parcele)	OZNAKA NEKRETNINA	Površina			PRIMJEDBA
			ha	a	m ²	
1	1520/1	oraničar Ograda		6	83	
2	1521/1	dvorište Ograda		7	94	
3	1522/8	njivna Ograda		4	74	

B) VLASNIČKI LIST

Redni broj	UPISI	PRIMJEDBA
1	1. Stvarno vlasništvo	/1/

C) TERETNI LIST

Redni broj	UPISI	IZNOS	PRIMJEDBA
		KM	
	Uključeno je pravo krovčevlje na neizgrađeno građevinsko zemljište u A listu, u kvart:		
	1 Općine Buzojino, Stab teritorijalne odbrane		1/1

Zemljišno knjžet ure:
Općinskog suda u Buzojinu
 Datum 15. 10. 2009. god.
 Referent:

Politička općina/opština: **BUGOJNO**
Katastarska općina/opština: **SP_BUGOJNO**

NAR i RZ BROJ: 4804/bp
ZK uložak: **754**

Zemljišnoknjižni izvadak

A

Popisni list

Rbr	Broj zemljišta (parcele)	OZNAKA NEKRETNINA	Površina			Primjedba
			ha	a	m²	
1.	677/2	Bašča; njiva ---- 00 92	----	00	92	preuzeto 20.02.2008. iz zk.ul. 2547. iste k.o.
2.	676/3	Okućnica; oranica ---- 00 45	----	00	45	preuzeto 20.02.2008. iz zk.ul. 2547. iste k.o.

B

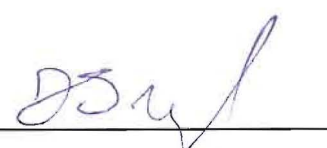
Vlasnički list

Rbr	UPISI	Primjedba
1.	Udio: 1/1 Tip:VLASNIŠTVO DRŽAVA, Adresa: Bosna i Hercegovina; JMB: null Primljeno 05.03.1987. Dn: 296/87 Temeljom vlastovnice zk.ul.br. 1715, prenešen je provedeni upis i uknjiženo pravo vlasništva.	preuzeto 20.02.2008. iz zk.ul. 2547. iste k.o.

C

Teretni list

Rbr	UPISI	Iznos (KM)	Primjedba
1.	Primljeno 28.10.1998. Dn: 1129/98 Na osnovu zahtjeva V.J.Bugojno br: 38-03-02-2-165 i 163 od 27.10.1998. Zakona o preuzimanju sredstava bivše SFRJ koje je koristila bivša JNA SI.list br: 6/92, 13/94, 50/95 i 2/96 Zabilježeno je pravo korištenja na neizgrađeno građevinsko zemljište u korist: Federalnog Ministarstva odbrane i Vojske federacije BiH sa 1/1.		preuzeto 20.02.2008. iz zk.ul. 2547. iste k.o.

Potpis referenta: 

31.12.1991. — POSEBAN —

Zemljišnoknjižni izvadak

Nar. broj 4805/09

Broj zk. uložka 2547

Katastarska općina Bugojno

A. POPISNI LIST

Redni broj	Broj zemljišta (parcele)	OZNAKA NEKRETNINA	POVRŠINA			PRIMJEDBA
			ha	a	m ²	
1	677/2	njivna baština			92	
2	676/3	granica okućnica			45	

B. VLASNIČKI LIST

Redni broj	U P I S I	PRIMJEDBA
	1. Džamio vlasništvo	///

SUD/ORGAN KOJI VODI JAVNU EVIDENCIJU (naziv, sjedište, kontakt-podaci, ovlašteno službeno lice)

OPĆINSKI SUD BUGOJNO - ŽIL URED 030 251-005 KALITAC ČENAD

Rib.	Podaci o nekretninama	31.12.1991.	18.03.2005.	Trenutno stanje
1	Naziv političke opštine/općine	Bugojno		
2	Naziv katastarske opštine/općine	Crniče		
3	Broj zemljišno-knjižnog uloška	1896	2311	2311
4	Oznaka nekretnina (opis i površina)	Šuma Glavica 10860m ² , oranica Bara 2070m ² , oranica Krčevina 87 m ² , livada Bara 1010 m ² , oranica Bara 520 m ² , oranica Brdo 330 m ² , oranica Brdo 44 m ² , oranica Bara 4280 m ² , njiva Bara 60m ² , njiva Obćevina 396 m ²	Šuma Glavica 10860m ² , oranica Bara 2070m ² , oranica Krčevina 87 m ² , livada Bara 1010 m ² , oranica Bara 520 m ² , oranica Brdo 330 m ² , oranica Brdo 44 m ² , oranica Bara 4280 m ² , njiva Bara 60m ² , njiva Obćevina 396 m ²	Šuma Glavica 10860m ² , oranica Bara 2070m ² , oranica Krčevina 87 m ² , livada Bara 1010 m ² , oranica Bara 520 m ² , oranica Brdo 330 m ² , oranica Brdo 44 m ² , oranica Bara 4280 m ² , njiva Bara 60m ² , njiva Obćevina 396 m ²
5	Broj zemljišta	k.č. 1243/13, 1244/3, 1242/3, 1445/5, 1244/4, 1239/1, 1239/2, 1244/1, 1245/6, 1308/7	k.č. 1243/13, 1244/3, 1242/3, 1445/5, 1244/4, 1239/1, 1239/2, 1244/1, 1245/6, 1308/7	k.č. 1243/13, 1244/3, 1242/3, 1445/5, 1244/4, 1239/1, 1239/2, 1244/1, 1245/6, 1308/7
6	Vrsta/oblik imovine/svojine	Državno vlasništvo	Državno vlasništvo	Državno vlasništvo
7	Nosilac prava vlasništva	Država	Država	Država
8	Nosilac prava raspolaganja			
9	Nosilac prava upravljanja			
10	Nosilac prava korištenja	Izvršno vijeće Skupštine SR BIH	Izvršno vijeće Skupštine SR BIH	Izvršno vijeće Skupštine SR BIH
11	Nosilac nekog drugog stvarnog prava			
12	Tereti i ograničenja			
13	Ostale napomene			

Politička općina/opština: **BUGOJNO**
 Katastarska općina/opština: **SP_CRNIČE**

NAR I RZ BROJ: 4800/08
 ZK uložak: **2311**

Zemljišnoknjižni izvadak

A

Popisni list

Rbr.	Broj zemljišta (parcele)	OZNAKA NEKRETNINA	Površina			Primjedba
			ha	a	m²	
✓ 1.	1243/13	Glavica; šuma 0001 08 60	0001	08	60	Dana 05.09.2008. preuzeto iz zk.ul.br.1896 iste k.o.
2.	1244/3	Bara; oranica --- 02 70	---	02	70	Dana 05.09.2008. preuzeto iz zk.ul.br.1896 iste k.o.
3.	1242/3	Krčevina; oranica --- 00 87	---	00	87	Dana 05.09.2008. preuzeto iz zk.ul.br.1896 iste k.o.
4.	1245/5	Bara; livada --- 10 10	---	10	10	Dana 05.09.2008. preuzeto iz zk.ul.br.1896 iste k.o.
✓ 5.	1244/4 ✓	Bara; oranica --- 05 20	---	05	20	Dana 05.09.2008. preuzeto iz zk.ul.br.1896 iste k.o.
6.	1239/1	Brdo; oranica --- 03 30	---	03	30	Dana 05.09.2008. preuzeto iz zk.ul.br.1896 iste k.o.
7.	1239/2	Brdo; oranica --- 00 44	---	00	44	Dana 05.09.2008. preuzeto iz zk.ul.br.1896 iste k.o.
✓ 8.	1244/1 ✓	Bara; oranica --- 24 80	---	24	80	Dana 05.09.2008. preuzeto iz zk.ul.br.1896 iste k.o.
✓ 9.	1245/6	Bara; njiva --- 00 60	---	00	60	Dana 05.09.2008. preuzeto iz zk.ul.br.1896 iste k.o.
10.	1308/7	Občevina; njiva --- 03 96	---	03	96	Dana 05.09.2008. preuzeto iz zk.ul.br.1896 iste k.o.

1244/2
 1238/9
 1243/47
 vedod

B

Vlasnički list

Rbr.	UPISI	Primjedba
------	-------	-----------

1243/1 ✓
 1242/1A ✓
 1243/5
 1308/5
 1243/48. CRNIČE

B O S N A I H E R C E G O V I N A
FEDERACIJA BOSNE I HERCEGOVINE
SREDNJOBOSANSKI KANTON
OPĆINA BUGOJNO
Općinska služba za imovinsko-pravne,
stambeno-komunalne, geodetsko-katastarske
i poslove urbanizma

Broj: 05-30- 00078/2004
Datum, 01.06.2004.godine
Katastarski srez: Bugojno
Katastarska općina: Bugojno

Strana: 1

R J E Š E N J E

o provođenju promjena u katastarskom operatu, na osnovu člana 60. stav 3. Zakona o promjeru i katastru zemljišta ("Službeni list SR BiH" broj: 14/78, 12/87, 26/90, i "Službeni list R BiH", broj: 4/93 i 13/94).

1. U katastarskom operatu koji se vodi kod ovog organa mijenja se upisano stanje i to:

a) Stanje prije promjene

P.l.	Kat.br.	Korisnik, vlasnik ili posjednik	Adresa stanovanja	Dio posjeda
1376	19078	TOMAS NIKOLE EMILIE R.WEISSMANN	BUGOJNO, MALO SELO	1/1
2138	14923	ŠTAB TERITORIJALNE ODBRANE	BUGOJNO, 29 NOVEMBRA	1/1

Broj parcele	Naziv parcele	Naziv kulture	Kl.	Površina	Prihod P.L.
1432	2 BAŠĆA	Njiva	2	1 99	6,53 2138
1432	3 BAŠĆA	Njiva	2	9	0,30 1376

b) Stanje poslije promjene

P.l.	Kat.br.	Korisnik, vlasnik ili posjednik	Adresa stanovanja	Dio posjeda
1376	19078	TOMAS NIKOLE EMILIE R.WEISSMANN	BUGOJNO, MALO SELO	1/1
2138	14923	ŠTAB TERITORIJALNE ODBRANE	BUGOJNO, 29 NOVEMBRA	1/1

Broj parcele	Naziv parcele	Naziv kulture	Kl.	Površina	Prihod P.L.	Prip
1432	2 BAŠĆA	Njiva	2	9	0,29 2138	2138
1432	3 BAŠĆA	Njiva	2	1 99	6,52 1376	1376

2. Novoutvrđeno stanje primjenjivat će se za razrez poreza iz ličnog dohotka od poljoprivredne djelatnosti od 01.01.2005.godine.

O B R A Z L O Ž E N J E

Promjene navedene u dispozitivu ovog rješenja utvrđene su i provedene u katastarskom operatu na osnovu primljenog zahtjeva-rješenja zavedenog pod st.prom. br. 78 od 01.06.04.godine, a na osnovu ISPRAVKA GREŠKE U POVRŠINAMA


Protiv ovoga rješenja može se najaviti žalba Federalnoj upravi za geodetske i imovinsko-pravne poslove Sarajevo u roku od 15 dana od dana dostave rješenja. Žalba se predaje neposredno ovom organu, a može se izjaviti i na zapisnik. Žalba se taksira sa 20,00 KM. taksenih maraka po Tarifnom broju 2. Zakona o administrativnim taksama ("Službeni list R BiH" br. 5/95, 9/95, 2/96 i 16/96) Republičkih administrativnih taksa

Dostaviti:

1. 14923 ŠTAB TERITORIJALNE ODBRANE
BUGOJNO, 29 NOVEMERA
2. 19078 TOMAS NIKOLE EMILIE R. WEISSMANN
BUGOJNO, MALO SELO
3. i A r h i v i

Šef odsjeka:
Emina Duvnjak

M.P.



OPĆINA BUGOJNO

Općinska uprava za geodetske poslove i katastar nekretnina

Katastarska općina: BUGOJNO
Prijavni list broj 78 2004 godine
Skica premjeravanja br. 78 2004 godine

PRIJAVNI LIST "A" ili "B"

Pregledom je utvrđeno da je prijavni list izrađen po postojećim propisima, te da se takav može provesti u katastarskom aparatu i zemljišnoj knjizi.

Bugojno; dne. 1.06. 2004.g.

Direktor
općinske uprave za geodetske poslove i katastar nekretnina



OPĆINSKOM SUDU
Zemljo - knjižnom uredu

Dostavlja se ovaj prijavni list s molbom na provedbu.

..... dne 200.....g.

Direktor
općinske uprave za geodetske poslove i katastar nekretnina

M.P.

.....

SUD/ORGAN KOJI VODI JAVNU EVIDENCIJU (naziv, sjedište, kontakt-podaci, ovlašteno službeno lice)

OPĆINSKI SUD BUGOJNO - ZK URED 030 217-005 KALTAČ (ENAD)

ND 1437/3
1437/4

Rib.	Podaci o nekretninama	31.12.1991.	18.03.2005.	Trenutno stanje
1	Naziv političke opštine/općine	Bugojno		
2	Naziv katastarske opštine/općine	Crniče		
3	Broj zemljišno-knjižnog uloška	2416	859	859
4	Oznaka nekretnina (opis i površina)	Oranica Ograda 683 m2, dvorište Ograda 794 m2, njiva Ograda 474 m2	Oranica Ograda 683 m2, dvorište Ograda 794 m2, njiva Ograda 474 m2	Oranica Ograda 683 m2, dvorište Ograda 794 m2, njiva Ograda 474 m2
5	Broj zemljišta	k.č. 1520/1, k.č.1522/1, ✓ k.č.1522/8 ✓	k.č. 1520/1, k.č.1522/1, k.č.1522/8	k.č. 1520/1, k.č.1522/1, k.č.1522/8
6	Vrsta/oblik imovine/svojine	Državno vlasništvo	Državno vlasništvo	Državno vlasništvo
7	Nosilac prava vlasništva	Država	Država	Država
8	Nosilac prava raspolaganja			
9	Nosilac prava upravljanja			
10	Nosilac prava korištenja	Općina Bugojno, Štab Tritorijalne Odbrane	Federalno ministarstvo odbrane Federacije BiH	Federalno ministarstvo odbrane Federacije BiH
11	Nosilac nekog drugog stvarnog prava			
12	Tereti i ograničenja			
13	Ostale napomene			

Politička općina/opština: **BUGOJNO**
Katastarska općina/opština: **SP_CRNIČE**

NAR I RZ BROJ: 482/09
ZK uložak: **859**

Zemljišnoknjižni izvadak

A

Popisni list

Rbr	Broj zemljišta (parcele)	OZNAKA NEKRETNINA	Površina			Primjedba
			ha	a	m²	
1.	1520/1	Ograda; oranica ---- 06 83	----	06	83	preuzeto 20.02.2008. iz zk.ul. 2416. iste k.o.
2.	1522/1	Ograda; dvorište ---- 07 94	----	07	94	preuzeto 20.02.2008. iz zk.ul. 2416. iste k.o.
3.	1522/8	Ograda; njiva ---- 04 74	----	04	74	preuzeto 20.02.2008. iz zk.ul. 2416. iste k.o.

B

Vlasnički list

Rbr	UPISI	Primjedba
1.	Udio: 1/1 Tip:VLASNIŠTVO DRŽAVA, Adresa: Bosna i Hercegovina; JMB: null Primljeno 05.03.1987. Dn: 296/87 Temeljom vlastovnice zk.ul.br. 1647. prenešen je provedeni upis i uknjiženo pravo vlasništva.	preuzeto 20.02.2008. iz zk.ul. 2416. iste k.o.

C

Teretni list

Rbr	UPISI	Iznos (KM)	Primjedba
1.	Primljeno 28.10.1998. Dn: 1129/98 Na osnovu zahtjeva V.J. Bugojno 5040 br: 38-31-03/02-2-165 i 163 i Zakona o odbrani SI.list R BiH broj 4/92 i Zakona o preuzimanju sredstava bivše SFRJ u svojini RBiH SI.list broj: 6/92, 13/94, 50/95 i 2/96 i SI.list 24/96 i 33/96 uknjiženo je pravo korištenja na neizgrađeno građevinsko zemljište u korist: Federalnog Ministarstva odbrane i Vojske Federacije BiH sa 1/1.		preuzeto 20.02.2008. iz zk.ul. 2416. iste k.o.

Potpis referenta: 

21. 12. 2009

- POSEBAN -

Zemljišno - knjižni izvadak

Nar. broj 4803/09

Katastarska općina Crnice

Broj zk. uložka 2416

A) POPISNI LIST

Redni broj	Broj zemljišta (parcele)	OZNAKA NEKRETNINA	Površina			PRIMJEDBA
			ha	a	m ²	
1	1520/1	pravica Ograda			683	
2	1522/1	duvanske Ograda			794	
3	1522/8	rijeka Ograda			474	

B) VLASNIČKI LIST

Redni broj	UPISI	PRIMJEDBA
1	1. Društvo vlasništvo	1/1

B O S N A I H E R C E G O V I N A
 FEDERACIJA BOSNE I HERCEGOVINE
 SREDNJOBOSANSKI KANTON
 OPĆINA BUGOJNO

Služba za urbanizam, građenje, geodetsko-
 katastarske i imovinsko-pravne poslove

Broj: 05-30- 3/3084
 Datum, 27.08.2009.

*primjeru
 provjeru*

PREPIS POSJEDOVNOG LISTA 762/05

Katastarski srez: Bugojno
 Katastarska općina: Vesela

Strana: 1

KBR/JMBR	Prezime i ime i adresa korisnika	Dio posjeda	SV	Sp.prom/god	Mjesto stan.
337	IZVRŠNO VIJEĆE SKUPŠTINE SR BIH SARAJEVO	1/1		4/78	400 000

Dio Blk	Parcela Osnov Pbr.	Pln.Skc.	Naziv parcele	Naziv kulture	Kl.	Površina ha a m2	Katastarski prihod	Prin. Pl.Sek.	Spisak pr/g
	324	1	5	8 BARA	Livada	3	29 77✓	45,85	351 2 37/80
	324	2	5	8 PUT IV REDA	Prilazni put		1 80✓		351 2 37/80
	328	2	5	8 BARA	Prilazni put		4 63		561 1 120/01
	329	2	5	8 BARA	Prilazni put		4 68		561 1 120/01
	331	2	5	8 BARA	Prilazni put		7 28✓		628 2 55/79
	1786	2	16	24 BARA	Livada	2	3 01✓	6,23	2 29/90
	1790	2	16	24 BARA	Njiva	5	7 31✓	12,72	628 2 9/80
	1791	2	16	24 BARA	Livada	3	14 57✓	22,44	628 2 9/80
	1794	2	16	24 BARA	Livada	1	1 50✓	3,84	772 2 11/80
	1795		16	24 BARA	Livada	3	36 05✓	55,52	66 2 16/80
	1796	4	16	23 DILJKA	Livada	2	60✓	1,24	472 2 20/80
	1803		16	23 GORICA	Pašnjak	3	4 90✓	1,32	686 2 117/80
	1804		16	23 GORICA	Njiva	4	45 80✓	96,64	540 2 91/80
	1805	2	16	23 OPČEVINA	Livada	4	19 28✓	20,44	201 2 89/80
	1811	3	16	23 OPČEVINA	Livada	3	3 96✓	6,10	340 2 17/80
	1819	2	16	23 GORICA	Šuma	3	19 25 74✓	2.696,04	762 2 64/81
					Šuma	4	9 36 24✓	1.029,86	762 2 64/81
	1819	3	16	23 GORICA	Šuma	3	1 08 60✓	152,04	343 2 4/76
	1819	14	16	23 GORICA	Šuma	3	62✓	0,87	762 2 64/81
	1820		16	23 GORICA	Šuma	6	40 34✓	17,75	233 2 7/80
	1821		16	23 GORICA	Pašnjak	4	14 80✓	3,11	239 2 7/80
	1822		16	23 GORICA	Pašnjak	4	21 50✓	4,52	231 2 18/80
	1823		16	23 GORICA	Šuma	6	77 00✓	33,88	231 2 18/80
	1824		16	23 GORICA	Kamenolom		7 60✓		289 2 21/80
					Livada	5	1 00 79✓	86,68	289 2 21/80
	1825		16	23 GORICA	Livada	5	42 88✓	36,88	491 2 15/80
	1826	2	16	23 GORICA	Livada	5	10 10✓	8,69	234 2 10/80
	1826	3	16	23 GORICA	Livada	5	13 68✓	11,76	234 2 111/80
	1827	2	16	23 GORICA	Njiva	6	6 56✓	8,53	450 2 14/80
	1827	3	16	23 GORICA	Njiva	6	2 74✓	3,56	450 2 110/80
	1828	2	16	25 GORICA	Njiva	5	8 02✓	13,95	307 2 12/80
					Njiva	6	3 66✓	4,76	307 2 12/80
	1828	3	16	25 GORICA	Njiva	6	88✓	1,14	307 2 112/80
	1830		16	23 GORICA	Voćnjak	4	16 63✓	40,74	307 2 12/80
	1831	2	16	23 GORICA	Livada	5	7 43✓	6,39	307 2 90/80
	1856	2	16	23 GORICA	Njiva	7	10 69✓	8,34	714 2 13/80

IMPORT SAUPL762 12 CRPC

Dio	Parcela	Naziv			Naziv	Kl.	Površina		Katastarski	Prin.	Spisak	
Blk	Osnov	Pbr.	Pln.	Skc.	kulture		ha	a	prihod	Pl.	Sek.	pr/g
1857	2	16	23	DILJKA	Njiva	6	11	41	14,83	628	2	9/80
1858	2	16	23	GORICA	Njiva	6	3	74	4,86	230	2	19/80
.....						Ukupno:	35	56	79	4.461,52		

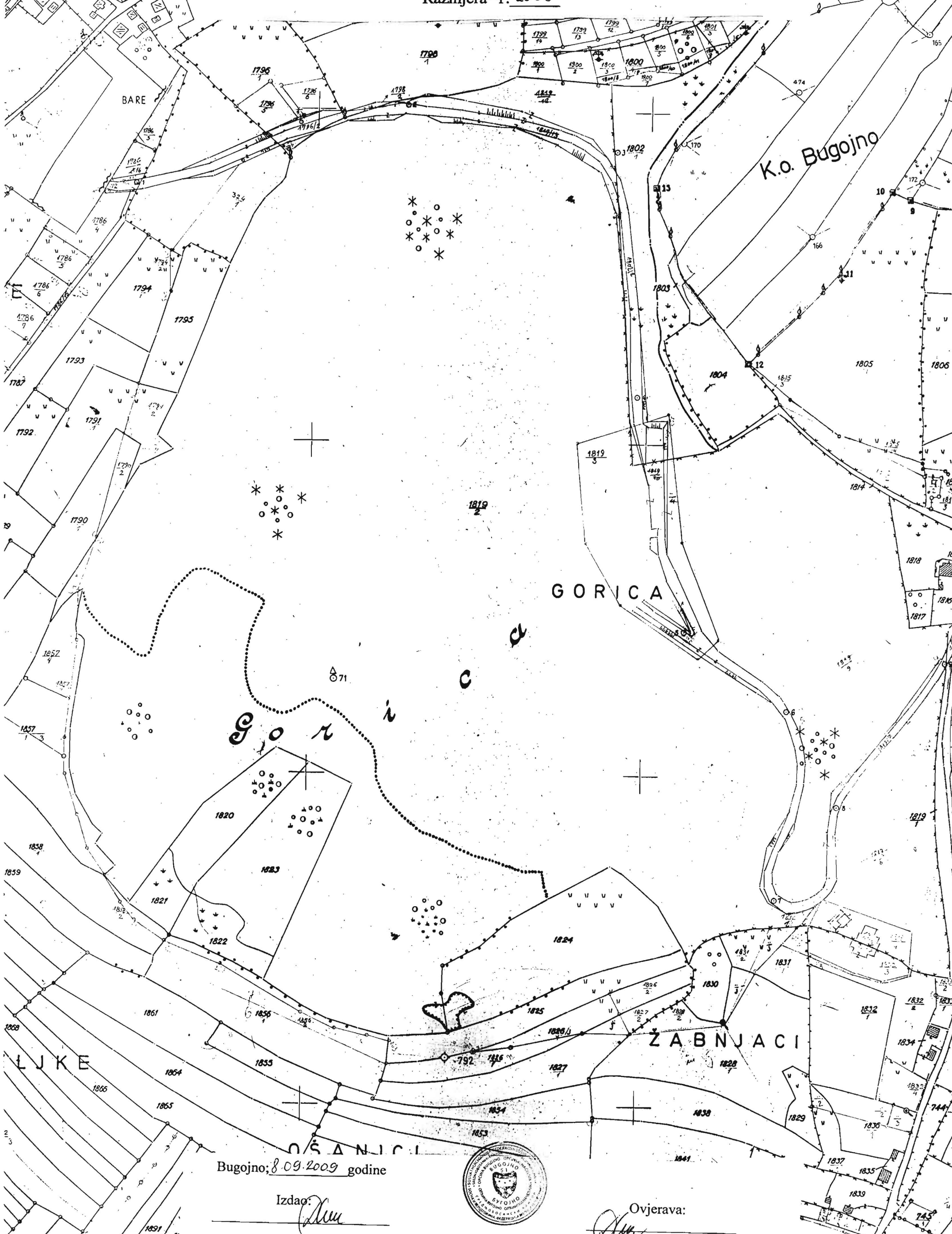
Za izdavanje ovog prepisa stranka je oslobođena plaćanja naknade za korištenje podataka premjera i katastra na osnovu čl. 10. Odluke o naknadama za korištenje podataka i vršenja usluga u oblasti premjera i katastra broj: 01-30-54/06.



Šef odsjeka:
Ehlimana Durek, dipl. pravnik

KOPIJA KATASTARSKOG PLANA

Razmjera=1: 2500



Bugojno; 8.09.2009 godine

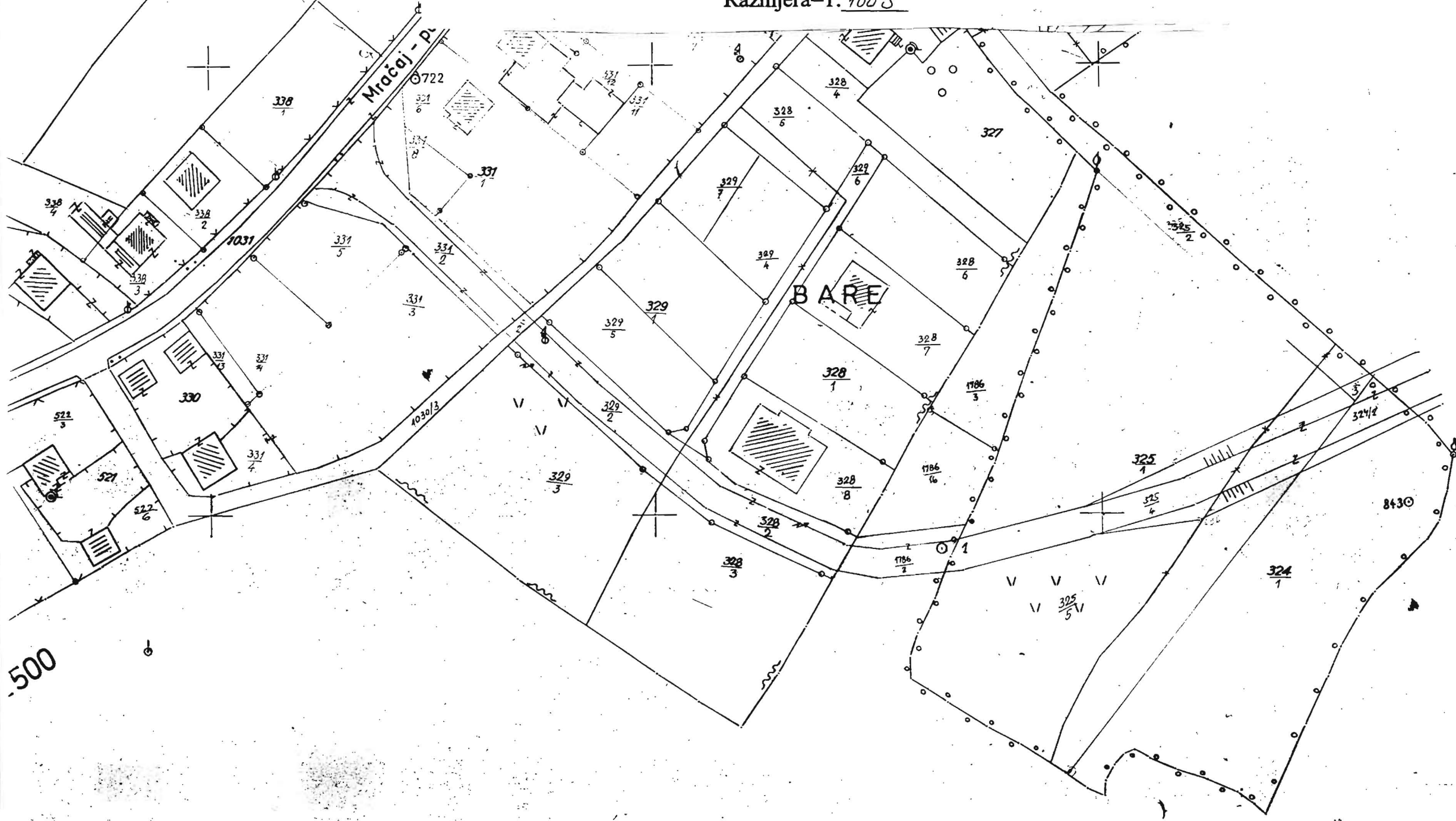
Izdao:



Ovjerava:

KOPIJA KATASTARSKOG PLANA

Razmjera=1:1000



Bugojno; 09.2009 godine

Izdao:

[Signature]



Ovjerava:

[Signature]

SUD/ORGAN KOJI VODI JAVNU EVIDENCIJU (naziv, sjedište, kontakt-podaci, ovlašteno službeno lice)

OPĆINA SKI, SUB BU GOJNO - EK. UREDO 030-251-005, KAZAN S (111)

Rib.	Podaci o nekretninama	31.12.1991.	18.03.2005.	Trenutno stanje
1	Naziv političke opštine/općine	Bugojno		
2	Naziv katastarske opštine/općine	Vesela		
3	Broj zemljišno-knjižnog uložka	1079	558	558
4	Oznaka nekretnina (opis i površina)	Šuma Gorica 5000 m2, njiva Gorica 374 m2	Šuma Gorica 5000 m2, njiva Gorica 374 m2	Šuma Gorica 5000 m2, njiva Gorica 374 m2
5	Broj zemljišta	k.č. 538/8, k.č. 536/2	k.č. 538/8, k.č. 536/2	k.č. 538/8, k.č. 536/2
6	Vrsta/oblik imovine/svojine	Državno vlasništvo	Državno vlasništvo	Državno vlasništvo
7	Nosilac prava vlasništva	Država	Država	Država
8	Nosilac prava raspolaganja			
9	Nosilac prava upravljanja			
10	Nosilac prava korištenja	Izvršno vijeće Skupštine SR BIH	Izvršno vijeće Skupštine SR BIH	Izvršno vijeće Skupštine SR BIH
11	Nosilac nekog drugog stvarnog prava			
12	Tereti i ograničenja			
13	Ostale napomene			

Politička općina/opština: **BUGOJNO**
Katastarska općina/opština: **SP_VESELA**

NAR i RZ BROJ: 4807/09
ZK uložak: **558**

Zemljišnoknjižni izvadak

A

Popisni list

Rbr	Broj zemljišta (parcele)	OZNAKA NEKRETNINA	Površina			Primjedba
			ha	a	m²	
1.	538/8	Gorica; šuma --- 50 00	---	53	00	Dana 25.02.2008. preuzeto iz zk.ul.br.1079 iste k.o.
2.	536/2	Gorica; njiva --- 03 74	---	03	74	Dana 25.02.2008. preuzeto iz zk.ul.br.1079 iste k.o.

B


Vlasnički list

Rbr	UPISI	Primjedba
1.	Udio: 1/1 Tip:VLASNIŠTVO DRŽAVA, Adresa: Bosna i Hercegovina; JMB: null Primljeno 11.08.1982. Dn.1242/82 Na osnovu rješenja o eksproprijaciji SO-e Bugojno, broj 01-473-146 od 07.12.1979. uknjiženo je pravo vlasništva.	Dana 25.02.2008. preuzeto iz zk.ul.br.1079 iste k.o.

C

Teretni list

Rbr	UPISI	Iznos (KM)	Primjedba
1.	Primljeno 11.08.1982. Dn.1242/82 Na osnovu rješenja o eksproprijaciji SO-e Bugojno, broj 01-473-146 od 07.12.1979. uknjiženo je pravo korišćenja na 1/1 nekretnina u A listu u korist: Izvršnog vijeća SR BiH, sa 1/1		Dana 25.02.2008. preuzeto iz zk.ul.br.1079 iste k.o.

Potpis referenta: 

SUD/ORGAN KOJI VODI JAVNU EVIDENCIJU (naziv, sjedište, kontakt-podaci, ovlašteno službeno lice)

Općina SR BiH Bugojno - ZC URED 030 817-005 KALIĆ SENAD

Rib.	Podaci o nekretninama	31.12.1991.	18.03.2005.	Trenutno stanje
1	Naziv političke opštine/općine	Bugojno		
2	Naziv katastarske opštine/općine	Vesela		
3	Broj zemljišno-knjižnog uložka	226	1798	1798
4	Oznaka nekretnina (opis i površina)	oranica Gorica 3640 m2, oranica Gorica 5650 m2	oranica Gorica 3640 m2, oranica Gorica 5650 m2	oranica Gorica 3640 m2, oranica Gorica 5650 m2
5	Broj zemljišta	k.č.542/2, 538/2	k.č.542/2, 538/2	k.č.542/2, 538/2
6	Vrsta/oblik imovine/svojine	Državno vlasništvo	Državno vlasništvo	Državno vlasništvo
7	Nosilac prava vlasništva	Država	Država	Država
8	Nosilac prava raspolaganja			
9	Nosilac prava upravljanja			
10	Nosilac prava korištenja	Izvršno vijeće Skupštine SR BIH	Izvršno vijeće Skupštine SR BIH	Izvršno vijeće Skupštine SR BIH
11	Nosilac nekog drugog stvarnog prava			
12	Tereti i ograničenja			
13	Ostale napomene			

Politička općina/opština: **BUGOJNO**
Katastarska općina/opština: **SP_VESELA**

NAR i RZ BROJ: 4809/09
ZK uložak: **1798**

Zemljišnoknjižni izvadak

A

Popisni list

Rbr	Broj zemljišta (parcele)	OZNAKA NEKRETNINA	Površina			Primjedba
			ha	a	m²	
1.	542/2	Gorica; oranica ---- 36 40	----	36	40	Dana 21.05.2008. preuzeto iz zk.ul.br.226 iste k.o.
2.	538/2	Gorica; oranica ---- 56 50	----	56	50	Dana 21.05.2008. preuzeto iz zk.ul.br.226 iste k.o.

B


Vlasnički list

Rbr	UPISI	Primjedba
1.	Udio: 1/1 Tip:VLASNIŠTVO DRŽAVA, Adresa: Bosna i Hercegovina; JMB: null Primljeno 11.08.1982. Dn.1245/82 Na osnovu rješenja o eksproprijaciji SO-e Bugojno, br.01-473-141 od 04.12.1979. uknjiženo je pravo vlasništva.	Dana 21.05.2008. preuzeto iz zk.ul.br.226 iste k.o.

C

Teretni list

Rbr	UPISI	Iznos (KM)	Primjedba
1.	Primljeno 11.08.1982. Dn.1245/82 Na osnovu rješenja o eksproprijaciji SO-e Bugojno, broj 01.473-141 od 04.12.1979. uknjiženo je pravo korišćenja na 1/1 nekretnina u A listu, u korist: Izvršnog vijeća Skupštine SRBiH, sa 1/1		Dana 21.05.2008. preuzeto iz zk.ul.br.226 iste k.o.

Potpis referenta: 



SUD/ORGAN KOJI VODI JAVNU EVIDENCIJU (naziv, sjedište, kontakt-podaci, ovlašteno službeno lice)

OPĆINA SUD BUGOJNO - ŽC URED 030 257-005 KALITAK PENAD

Rib.	Podaci o nekretninama	31.12.1991.	18.03.2005.	Trenutno stanje
1	Naziv političke opštine/općine	Bugojno		
2	Naziv katastarske opštine/općine	Vesela		
3	Broj zemljišno-knjižnog uloška	1360	1023	1023
4	Oznaka nekretnina (opis i površina)	Njiva Bara 390m2, put, neplodno Bara 468 m2, put, neplodno Bara 463 m2, njiva Bara315 m2, livada Bara 301m2	Njiva Bara 390m2, put, neplodno Bara 468 m2, put, neplodno Bara 463 m2, njiva Bara315 m2, livada Bara 301m2	Njiva Bara 390m2, put, neplodno Bara 468 m2, put, neplodno Bara 463 m2, njiva Bara315 m2, livada Bara 301m2
5	Broj zemljišta	k.č. 367/6, 369/4, 370/3, 368/6, 465/23	k.č. 367/6, 369/4, 370/3, 368/6, 465/23	k.č. 367/6, 369/4, 370/3, 368/6, 465/23
6	Vrsta/oblik imovine/svojine	Državno vlasništvo	Državno vlasništvo	Državno vlasništvo
7	Nosilac prava vlasništva	Država	Država	Država
8	Nosilac prava raspolaganja			
9	Nosilac prava upravljanja			
10	Nosilac prava korištenja	Izvršno vijeće Skupštine SR BIH	Izvršno vijeće Skupštine SR BIH	Izvršno vijeće Skupštine SR BIH
11	Nosilac nekog drugog stvarnog prava			
12	Tereti i ograničenja			
13	Ostale napomene			

Politička općina/opština: **BUGOJNO**
 Katastarska općina/opština: **SP_VESELA**

NAR i RZ BROJ: 4801/09
 ZK uložak: **1023**

Zemljišnoknjižni izvadak

A

Popisni list

Rbr	Broj zemljišta (parcele)	OZNAKA NEKRETNINA	Površina			Primjedba
			ha	a	m ²	
1.	367/6	Bara; njiva ---- 03 90	----	03	90	Dana 27.03.2008. preuzeto iz zk.ul.br.1360 iste k.o
2.	369/4	Bara, put, nepolodno; po kulturi: put ---- 04 68	----	04	68	Dana 27.03.2008. preuzeto iz zk.ul.br.1360 iste k.o
3.	370/3	Bara, put nepolodno; po kulturi: put ---- 04 63	----	04	63	Dana 27.03.2008. preuzeto iz zk.ul.br.1360 iste k.o
4.	368/6	Bara; njiva ---- 03 15	----	03	15	Dana 27.03.2008. preuzeto iz zk.ul.br.1360 iste k.o
5.	465/23	Bara; livada ---- 03 01	----	03	01	Preuzeto dana 20.01.2009. godi iz zk.ul. 1360 iste k.o.Dn: 104/09

B

Vlasnički list

Rbr	UPISI	Primjedba
1.	Udio: 1/1 Tip:VLASNIŠTVO DRŽAVA, Adresa: Bosna i Hercegovina; JMB: null primljeno 06.04.1979. Dn.479/79 Na osnovu rješenja o eksproprijaciji SO-e Bugojno, broj 02-473-101/75 od 17.09.1975. uknjiženo je pravo vlasništva.	Dana 27.03.2008. preuzeto iz zk.ul.br.1360 iste k.o

C

Teretni list

Rbr	UPISI	Iznos (KM)	Primjedba
1.	Primljeno 06.04.1979. Dn.479/79 Na osnovu rješenja o eksproprijaciji SO-e Bugojno broj 02-473-101/75 od 17.09.1975. uknjiženo je pravo korišćenja na 1/1 nekretnina u A listu, u korist: Izvršnog vijeća Skupštine SR BiH, sa 1/1		Dana 27.03.2008. preuzeto iz zk.ul.br.1360 iste k.o

SUD/ORGAN KOJI VODI JAVNU EVIDENCIJU (naziv, sjedište, kontakt-podaci, ovlašteno službeno lice)

OPĆINSTVO SUD BUGOJNO - ŽIC-URED 030 251-005 KALTAL (ZENJA)

Rib.	Podaci o nekretninama	31.12.1991.	18.03.2005.	Trenutno stanje
1	Naziv političke opštine/općine	Bugojno		
2	Naziv katastarske opštine/općine	Vesela		
3	Broj zemljišno-knjižnog uložka	962	610	610
4	Oznaka nekretnina (opis i površina)	Šuma Gorica 6200 m2	Šuma Gorica 6200 m2	Šuma Gorica 6200 m2
5	Broj zemljišta	k.č. 538/14	k.č. 538/14	k.č. 538/14
6	Vrsta/oblik imovine/svojine	Državno vlasništvo	Državno vlasništvo	Državno vlasništvo
7	Nosilac prava vlasništva	Država	Država	Država
8	Nosilac prava raspolaganja			
9	Nosilac prava upravljanja			
10	Nosilac prava korištenja	Izvršno vijeće Skupštine SR BIH	Izvršno vijeće Skupštine SR BIH	Izvršno vijeće Skupštine SR BIH
11	Nosilac nekog drugog stvarnog prava			
12	Tereti i ograničenja			
13	Ostale napomene			

Politička općina/opština: **BUGOJNO**
Katastarska općina/opština: **SP_VESELA**

NAR i RZ BROJ: 4806/09
ZK uložak: **610**

Zemljišnoknjižni izvadak

A

Popisni list

Rbr	Broj zemljišta (parcele)	OZNAKA NEKRETNINA	Površina			Primjedba
			ha	a	m ²	
1.	538/14	Gonca; šuma ----- 62 00	----	62	00	Dana 27.02.2008. preuzeto iz zk.ul.br.962 iste k.o.

B


Vlasnički list

Rbr	UPISI	Primjedba
1.	Udio: 1/1 Tip:VLASNIŠTVO DRŽAVA, Adresa: Bosna i Hercegovina; JMB: null Primljeno 11.08.1982. Dn.1247/82 Na osnovu rješenja o eksproprijaciji SO-e Bugojno,br.01-473-145 od 07.12.1979. uknjiženo je pravo vlasništva.	Dana 27.02.2008. preuzeto iz zk.ul.br.962 iste k.o.

C

Teretni list

Rbr	UPISI	Iznos (KM)	Primjedba
1.	Primljeno 11.08.1982. Dn.1247/82 Na osnovu rješenja o eksproprijaciji SO-e Bugojno, broj 01-473-145 od 07.12.1979. uknjiženo je pravo korišćenja na 1/1 nekretnina u A listu u korist: Izvršnog vijeća Skupštine SR BiH, sa 1/1		Dana 27.02.2008. preuzeto iz zk.ul.br.962 iste k.o.

Potpis referenta: 

SUD/ORGAN KOJI VODI JAVNU EVIDENCIJU (naziv, sjedište, kontakt-podaci, ovlašteno službeno lice)

OPĆINA/STELI SUD BUGOJNO/RE URED 030 257-005 KALITAK SENAD

Rib.	Podaci o nekretninama	31.12.1991.	18.03.2005.	Trenutno stanje
1	Naziv političke opštine/općine	Bugojno		
2	Naziv katastarske opštine/općine	Vesela		
3	Broj zemljišno-knjižnog uloška	1066	552	552
4	Oznaka nekretnina (opis i površina)	Oranica kod Preočice 5700m2	Oranica kod Preočice 5700m2	Oranica kod Preočice 5700m2
5	Broj zemljišta	k.č.: 538/3	k.č.: 538/3	k.č.: 538/3
6	Vrsta/oblik imovine/svojine	Državno vlasništvo	Državno vlasništvo	Državno vlasništvo
7	Nosilac prava vlasništva	Država	Država	Država
8	Nosilac prava raspolaganja			
9	Nosilac prava upravljanja			
10	Nosilac prava korištenja	Izvršno vijeće Skupštine SR BIH	Izvršno vijeće Skupštine SR BIH	Izvršno vijeće Skupštine SR BIH
11	Nosilac nekog drugog stvarnog prava			
12	Tereti i ograničenja			
13	Ostale napomene			

Politička općina/opština: **BUGOJNO**
Katastarska općina/opština: **SP_VESELA**

NAR i RZ BROJ: 4799/09
ZK uložak: **552**

Zemljišnoknjižni izvadak

A

Popisni list

Rbr	Broj zemljišta (parcele)	OZNAKA NEKRETNINA	Površina			Primjedba
			ha	a	m ²	
1.	538/3	Kod Preočice; oranica ----- 57 00	---	57	00	Dana 25.02.2008. preuzeto iz zk.ul.br.1066 iste k.o.

B


Vlasnički list

Rbr	UPISI	Primjedba
1.	Udio: 1/1 Tip:VLASNIŠTVO DRŽAVA, Adresa: Bosna i Hercegovina; JMB: null Primljeno 11.08.1982. Dn.1243/82 Na osnovu rješenja o eksproprijaciji SO-e Bugojno,broj 01-473-126 od 06.12.1979. uknjiženo je pravo vlasništva.	Dana 25.02.2008. preuzeto iz zk.ul.br.1066 iste k.o.

C

Teretni list

Rbr	UPISI	Iznos (KM)	Primjedba
1.	Primljeno 11.08.1982. Dn.1243/82 Na osnovu rješenja eksproprijaciji SO-e Bugojno,broj 01-473-126 od 06.12.1979. uknjiženo je pravo korišćenja na nekretnine u A listu, u korist: Izvršnog Vijeća SR BiH, sa 1/1		Dana 25.02.2008. preuzeto iz zk.ul.br.1066 iste k.o.

Potpis referenta: 

SUD/ORGAN KOJI VODI JAVNU EVIDENCIJU (naziv, sjedište, kontakt-podaci, ovlašteno službeno lice)

OPĆINSKI SUD BUGOJNO - (ZK URED) 050 251-005 KALITAK SENAD

Rib.	Podaci o nekretninama	31.12.1991.	18.03.2005.	Trenutno stanje
1	Naziv političke opštine/općine	Bugojno		
2	Naziv katastarske opštine/općine	Vesela		
3	Broj zemljišno-knjižnog uložka	1077	557	557
4	Oznaka nekretnina (opis i površina)	Šuma Gorica 5400m2, 542/11 oranica Gorica 656 m2, oranica Gorica 274 m2, 571/2 njiva Pod Goricom 1168, šikara Gorica 1850 m2, oranica Pod Goricom 88 m2, šikara Gorica 1200 m2, oranica Gorica 1368 m2, oranica Gorica 4800 m2, njiva Gorica 641 m2, njva Gorica 500 m2, livada Bara 1457 m2, njiva Gorica 731 m2, šikara Gorica 1450 m2, livada Bara 150m2, oranica Bara 5250 m2	Šuma Gorica 5400m2, 542/11 oranica Gorica 656 m2, oranica Gorica 274 m2, 571/2 njiva Pod Goricom 1168, šikara Gorica 1850 m2, oranica Pod Goricom 88 m2, šikara Gorica 1200 m2, oranica Gorica 1368 m2, oranica Gorica 4800 m2, njiva Gorica 641 m2, njva Gorica 500 m2, livada Bara 1457 m2, njiva Gorica 731 m2, šikara Gorica 1450 m2, livada Bara 150m2, oranica Bara 5250 m2	Šuma Gorica 5400m2, 542/11 oranica Gorica 656 m2, oranica Gorica 274 m2, 571/2 njiva Pod Goricom 1168, šikara Gorica 1850 m2, oranica Pod Goricom 88 m2, šikara Gorica 1200 m2, oranica Gorica 1368 m2, oranica Gorica 4800 m2, njiva Gorica 641 m2, njva Gorica 500 m2, livada Bara 1457 m2, njiva Gorica 731 m2, šikara Gorica 1450 m2, livada Bara 150m2, oranica Bara 5250 m2
5	Broj zemljišta	538/7, 542/11, 542/13, 571/2, 542/6, 571/3, 542/6, 571/3, 542/10, 542/12, 542/3, 538/15, 537/2, 467/2, 468/2, 542/8, 465/8, 466	538/7, 542/11, 542/13, 571/2, 542/6, 571/3, 542/6, 571/3, 542/10, 542/12, 542/3, 538/15, 537/2, 467/2, 468/2, 542/8, 465/8, 466	538/7, 542/11, 542/13, 571/2, 542/6, 571/3, 542/6, 571/3, 542/10, 542/12, 542/3, 538/15, 537/2, 467/2, 468/2, 542/8, 465/8, 466
6	Vrsta/oblik imovine/svojine	Državno vlasništvo	Državno vlasništvo	Državno vlasništvo

7	Nosilac prava vlasništva	Država	Država	Država
8	Nosilac prava raspolaganja			
9	Nosilac prava upravljanja			
10	Nosilac prava korištenja	Izvršno vijeće Skupštine SR BIH	Izvršno vijeće Skupštine SR BIH	Izvršno vijeće Skupštine SR BIH
11	Nosilac nekog drugog stvarnog prava			
12	Tereti i ograničenja			
13	Ostale napomene			

Politička općina/opština: **BUGOJNO**
 Katastarska općina/opština: **SP_VESELA**

NAR i RZ BROJ: 4802/09
 ZK uložak: **557**

Zemljišnoknjižni izvadak

A

Popisni list

Rbr	Broj zemljišta (parcele)	OZNAKA NEKRETNINA	Površina			Primjedba
			ha	a	m²	
1.	538/7	Gorica; šuma --- 54 00	---	54	00	Dana 25.02.2008. preuzeto iz zk.ul.br.1077 iste k.o.
2.	542/11	Gorica; oranica --- 06 56	---	06	56	Dana 25.02.2008. preuzeto iz zk.ul.br.1077 iste k.o.
3.	542/13	Gorica; oranica --- 02 74	---	02	74	Dana 25.02.2008. preuzeto iz zk.ul.br.1077 iste k.o.
4.	571/2	Pod Goricom; njiva --- 11 68	---	11	68	Dana 25.02.2008. preuzeto iz zk.ul.br.1077 iste k.o.
5.	542/6	Gorica; šikara --- 18 50	---	18	50	Dana 25.02.2008. preuzeto iz zk.ul.br.1077 iste k.o.
6.	571/3	Pod Goricom; oranica --- 00 88	---	00	88	Dana 25.02.2008. preuzeto iz zk.ul.br.1077 iste k.o.
7.	542/10	Gorica; šikara --- 12 00	---	12	00	Dana 25.02.2008. preuzeto iz zk.ul.br.1077 iste k.o.
8.	542/12	Gorica; oranica --- 13 68	---	13	68	Dana 25.02.2008. preuzeto iz zk.ul.br.1077 iste k.o.
9.	542/3	Gorica; oranica --- 48 00	---	48	00	Dana 25.02.2008. preuzeto iz zk.ul.br.1077 iste k.o.
10.	538/15	Gorica; njiva --- 06 41	---	06	41	Dana 25.02.2008. preuzeto iz zk.ul.br.1077 iste k.o.
11.	537/2	Gorica; njiva --- 05 00	---	05	00	Dana 25.02.2008. preuzeto iz zk.ul.br.1077 iste k.o.
12.	467/2	Bara; livada --- 14 57	---	14	57	Dana 25.02.2008. preuzeto iz zk.ul.br.1077 iste k.o.
13.	468/2	Gorica; njiva --- 07 31	---	07	31	Dana 25.02.2008. preuzeto iz zk.ul.br.1077 iste k.o.
14.	542/8	Gorica;	---	14	50	Dana 25.02.2008. preuzeto iz zk.ul.br.1077

	šikara		----	14	50				iste k.o.
15.	465/8	Bara; livada	----	01	50	----	01	50	Dana 25.02.2008. preuzeto iz zk.ul.br.1077 iste k.o.
16.	466	Bara; oranica	----	52	50	----	52	50	Dana 25.02.2008. preuzeto iz zk.ul.br.1077 iste k.o.


B Vlasnički list

Rbr	UPISI	Primjedba
1.	Udio: 1/1 Tip:VLASNIŠTVO DRŽAVA, Adresa: Bosna i Hercegovina; JMB: null Primljeno 11.08.1982. Dn.1248/82 Na osnovu rješenja o eksproprijaciji SO-e Bugojno, br.01-473-147 od 06.12.1982. uknjiženo je pravo vlasništva.	Dana 25.02.2008. preuzeto iz zk.ul.br.1077 iste k.o.

C Teretni list

Rbr	UPISI	Iznos (KM)	Primjedba
1.	Primljeno 11.08.1982. Dn.1248/82 Na osnovu rješenja o eksproprijaciji SO-e Bugojno, broj 01-473-147 od 06.12.1982. uknjiženo je pravo korišćenja na 1/1 nekretnina u A listu u korist: Izvršnog Vijeća Skupštine SR BiH, sa 1/1		Dana 25.02.2008. preuzeto iz zk.ul.br.1077 iste k.o.

Potpis referenta: _____



B O S N A I H E R C E G O V I N A
FEDERACIJA BOSNE I HERCEGOVINE
SREDNJOBOSANSKI KANTON
OPĆINA BUGOJNO

Služba za urbanizam, građenje, geodetsko-
katastarske i imovinsko-pravne poslove

Broj: 05-30-^{3/3025}
Datum, 27.08.2009.

PREPIS POSJEDOVNOG LISTA 1804/01

Katastarski srez: Bugojno
Katastarska općina: Bugojno

Strana: 1

KBR/JMBR	Prezime i ime i adresa korisnika	Dio posjeda	SV	Sp.prom/god	Mjesto stan.
337	IZVRŠNO VIJEĆE SKUPŠTINE SR BIH SARAJEVO	1/1	D	135/80	400 000

Dio	Parcela	Naziv	Naziv	Površina	Katastarski	Prin.	Spisak						
Blk	Osnov	Pbr.	Pln.Skc.	parcele	Naziv	kulture	Kl.	ha	a	m2	prihod	Pl.Sek.	pr/g
1787	2	VELIKO BRDO	Njiva	4	44	0,93	694 2	136/80					
1788	2	BRDO	Livada	3	3 30	5,08	871 2	135/80					
Ukupno:										3 74	6,01		

Za izdavanje ovog prepisa stranka je oslobođena plaćanja naknade za korištenje podataka
premjera i katastra na osnovu čl. 10. Odluke o naknadama za korištenje podataka i vršenja
usluga u oblasti premjera i katastra broj: 01-30-54/06.

IMPORT 12 CRPC



Šef odsjeka:

Ehlimana Durek, dipl. pravnik

PO BP 1038/1
KO ORNICE

BOSNA I HERCEGOVINA
 FEDERACIJA BOSNE I HERCEGOVINE
 SREDNJOBOSANSKI KANTON
 OPĆINA BUGOJNO
 Služba za urbanizam,građenje,geodetsko-katastarske
 i imovinsko-pravne poslove
Odsjek za geodetske-katastarske i imovinsko-pravne poslove

SPISAK PARCELA

Red.broj	Naziv političke općine	Podaci novog premjera					Podaci starog premjera		Napomena
		Naziv katastarske općine	Broj posjedovnog lista	Broj parcele	Površina (m ²)	Posjednik	Broj parcele	Naziv katastarske općine	
1	Bugojno	Bugojno	2138	1432/2	09	Štab teritorijalne odbrane,Bugojno 1/1	✓ 676/3	Bugojno	Parcele prema starom premjeru nisu identične parcelama novog premjera (oblikom i površinom)
2	Bugojno	Bugojno	2138	1432/4	45	Štab teritorijalne odbrane, Bugojno 1/1			
3	Bugojno	Bugojno	2138	1437/3	4 74	Štab teritorijalne odbrane, Bugojno 1/1	✓ 1522/8	Crniče	
4	Bugojno	Bugojno	2138	1437/4	8 40	Štab teritorijalne odbrane, Bugojno 1/1	✓ 1522/1	Crniče	

Red.broj	Naziv političke općine	Podaci novog premjera					Podaci starog premjera		Napomena
		Naziv katastarske općine	Broj posjedovnog lista	Broj parcele	Površina (m ²)	Posjednik	Broj parcele	Naziv katastarske općine	
10	Bugojno	Bugojno	2138	1440/2	6 83	Štab teritorijalne odbrane, Bugojno 1/1	✓ 1520/1	Crniče	
6	Bugojno	Kandija	1154	265	5 82 20	Komanda III korpusa Armije RBiH ,Zenica1/1	✓ 477/1	Glavice	
7	Bugojno	Kandija	1154	289/1	9 94 73	Komanda III korpusa Armije RBiH ,Zenica1/1	dio ✓ 475/1	Glavice	
8	Bugojno	Kandija	1154	289/2	7 11 30	Komanda III korpusa Armije RBiH ,Zenica1/1	✓ 475/75	Glavice	
9	Bugojno	Kandija	1154	296	4 62 47	Komanda III korpusa Armije RBiH ,Zenica1/1	✓ 475/14 ✓ 475/13 ✓ 475/19	Glavice	
10	Bugojno	Kandija	1154	297	11 53	Komanda III korpusa Armije RBiH ,Zenica1/1	✓ 201/1	Glavice	
11	Bugojno	Kandija	1154	298	31 95	Komanda III korpusa Armije RBiH ,Zenica1/1	201/12	Glavice	

Red.broj	Naziv političke općine	Podaci novog premjera					Podaci starog premjera		Napomena
		Naziv katastarske općine	Broj posjedovnog lista	Broj parcele	Površina (m ²)	Posjednik	Broj parcele	Naziv katastarske općine	
12	Bugojno	Kandija	1154	299	7 90 47	Komanda III korpusa Armije RBiH ,Zenica1/1	✓ 202	Glavice	
13	Bugojno	Kandija	1154	300/1	16 33 77	Komanda III korpusa Armije RBiH ,Zenica1/1	✓ 204	Glavice	
14	Bugojno	Kandija	1154	300/2	51 99	Komanda III korpusa Armije RBiH ,Zenica1/1	✓ 205	Glavice	
15	Bugojno	Kandija	1154	404	1 07 20	Komanda III korpusa Armije RBiH ,Zenica1/1	✓ 206	Glavice	
16	Bugojno	Kandija	1154	405	1 00 02	Komanda III korpusa Armije RBiH ,Zenica1/1	✓ 209 ✓ 212 ✓ 215	Glavice	
17	Bugojno	Kandija	1154	406	3 04 65	Komanda III korpusa Armije RBiH ,Zenica1/1	✓ 216/1 ✓ 216/2 217	Glavice	

Red.broj	Naziv političke općine	Podaci novog premjera					Podaci starog premjera		Napomena
		Naziv katastarske općine	Broj posjedovnog lista	Broj parcele	Površina (m ²)	Posjednik	Broj parcele	Naziv katastarske općine	
18	Bugojno	Glavice	629	871	22 85 06	Komanda III korpusa Armije RBiH ,Zenica1/1	✓ Dio 475/1 475/15	Glavice	
19	Bugojno	Bugojno	1804	1787/2	44	Izvršno vijeće skupštine SRBiH, Sarajevo 1/1	Dio 1238/1	Crniče	
20	Bugojno	Bugojno	1804	1788/2	3 30	Izvršno vijeće skupštine SRBiH, Sarajevo 1/1			
21	Bugojno	Vesela	762	324/1	29 77	Sarajevo 1/1 Izvršno vijeće skupštine SRBiH, Sarajevo 1/1	✓ 1244/1	Crniče	ul. 2399
22	Bugojno	Vesela	762	324/2	1 80	Izvršno vijeće skupštine SRBiH, Sarajevo 1/1	✓ 1244/4 1244/2	Crniče	ul. 2399
23	Bugojno	Vesela	762	328/2	4 63	Izvršno vijeće skupštine SRBiH, Sarajevo 1/1	✓ 370/3	Vesela	

Red.broj	Naziv političke općine	Podaci novog premjera					Podaci starog premjera		Napomena
		Naziv katastarske općine	Broj posjedovnog lista	Broj parcele	Površina (m ²)	Posjednik	Broj parcele	Naziv katastarske općine	
24	Bugojno	Vesela	762	329/2	4 68	Izvršno vijeće skupštine SRBiH, Sarajevo 1/1	✓369/4	Vesela	
25	Bugojno	Vesela	762	331/2	7 28	Izvršno vijeće skupštine SRBiH, Sarajevo 1/1	✓367/6 ✓368/6	Vesela	
26	Bugojno	Vesela	762	1786/2	3 01	I Izvršno vijeće skupštine SRBiH, Sarajevo 1/1	✓465/23	Vesela	
27	Bugojno	Vesela	762	1790/2	7 31	Izvršno vijeće skupštine SRBiH, Sarajevo 1/1	✓468/2	Vesela	
28	Bugojno	Vesela	762	1791/2	14 57	Izvršno vijeće skupštine SRBiH, Sarajevo 1/1	✓467/2	Vesela	
29	Bugojno	Vesela	762	1794/2	1 50	Izvršno vijeće skupštine SRBiH, Sarajevo 1/1	✓465/8	Vesela	
30	Bugojno	Vesela	762	1795	36 05	Izvršno vijeće skupštine SRBiH, Sarajevo 1/1	✓466	Vesela	

Red.broj	Naziv političke općine	Podaci novog premjera					Podaci starog premjera		Napomena
		Naziv katastarske općine	Broj posjedovnog lista	Broj parcele	Površina (m ²)	Posjednik	Broj parcele	Naziv katastarske općine	
31	Bugojno	Vesela	762	1796/4	60	Izvršno vijeće skupštine SRBiH, Sarajevo 1/1	✓ 1245/6	Crniče	ul. 2399
32	Bugojno	Vesela	762	1803	4 90	Izvršno vijeće skupštine SRBiH, Sarajevo 1/1	1243/17	Crniče	
33	Bugojno	Vesela	762	1804	45 80	Izvršno vijeće skupštine SRBiH, Sarajevo 1/1	1243/5	Crniče	
34	Bugojno	Vesela	762	1805/2	19 28	Izvršno vijeće skupštine SRBiH, Sarajevo 1/1	1243/15	Crniče	
35	Bugojno	Vesela	762	1811/3	3 96	Izvršno vijeće skupštine SRBiH, Sarajevo 1/1	1308/6 1308/7	Crniče	ul. 2399

Red.broj	Naziv političke općine	Podaci novog premjera					Podaci starog premjera		Napomena
		Naziv katastarske općine	Broj posjedovnog lista	Broj parcele	Površina (m ²)	Posjednik	Broj parcele	Naziv katastarske općine	
36	Bugojno	Vesela	762	1819/2	28 61 98	Izvršno vijeće skupštine SRBiH, Sarajevo 1/1	<u>1243/1</u> ✓ 538/7 ✓ 538/8 <u>538/9</u> <u>538/12</u> <u>538/13</u> <u>538/11</u> ✓ 538/14 538/1 538/6 ✓ 538/3 538/4 538/16	Crniče Vesela Vesela Vesela Vesela Vesela Vesela Vesela Vesela Vesela Vesela	ul. 557 ul. 558 ul. 610 ul. 552
37	Bugojno	Vesela	762	1819/3	1 08 60	Izvršno vijeće skupštine SRBiH, Sarajevo 1/1	✓ 1243/13	Crniče	ul. 2311
38	Bugojno	Vesela	762	1819/14	62	Izvršno vijeće skupštine SRBiH, Sarajevo 1/1	<u>1243/18</u>	Crniče	

Red.broj	Naziv političke općine	Podaci novog premjera					Podaci starog premjera		Napomena
		Naziv katastarske općine	Broj posjedovnog lista	Broj parcele	Površina (m ²)	Posjednik	Broj parcele	Naziv katastarske općine	
39	Bugojno	Vesela	762	1820	40 34	Izvršno vijeće skupštine SRBiH, Sarajevo 1/1	✓ 538/15	Vesela	ul. 557
40	Bugojno	Vesela	762	1821	14 80	Izvršno vijeće skupštine SRBiH, Sarajevo 1/1		Vesela	
41	Bugojno	Vesela	762	1822	21 50	Izvršno vijeće skupštine SRBiH, Sarajevo 1/1	538/5	Vesela	
42	Bugojno	Vesela	762	1823	77 00	Izvršno vijeće skupštine SRBiH, Sarajevo 1/1		Vesela	
43	Bugojno	Vesela	762	1824	1 08 39	Izvršno vijeće skupštine SRBiH, Sarajevo 1/1	542/1 ✓ 542/2	Vesela	ul. 1798
44	Bugojno	Vesela	762	1825	42 88	Izvršno vijeće skupštine SRBiH, Sarajevo 1/1	✓ 542/8 ✓ 542/3 539	Vesela	ul. 557 ul. 557
45	Bugojno	Vesela	762	1826/2	10 10	Izvršno vijeće skupštine SRBiH, Sarajevo 1/1	✓ 542/10	Vesela	ul. 557

Red.broj	Naziv političke općine	Podaci novog premjera					Podaci starog premjera		Napomena
		Naziv katastarske općine	Broj posjedovnog lista	Broj parcele	Površina (m ²)	Posjednik	Broj parcele	Naziv katastarske općine	
46	Bugojno	Vesela	762	1826/3	13 68	Izvršno vijeće skupštine SRBiH, Sarajevo 1/1	✓ 542/12	Vesela	wl. 557
47	Bugojno	Vesela	762	1827/2	6 56	Izvršno vijeće skupštine SRBiH, Sarajevo 1/1	✓ 542/11 542/4	Vesela	wl. 557
48				1827/3	2 74	Izvršno vijeće skupštine SRBiH, Sarajevo 1/1	✓ 542/13	Vesela	wl. 557
49	Bugojno	Vesela	762	1828/2	11 68	Izvršno vijeće skupštine SRBiH, Sarajevo 1/1	✓ 571/2	Vesela	wl. 557
50	Bugojno	Vesela	762	1828/3	88	Izvršno vijeće skupštine SRBiH, Sarajevo 1/1	✓ 571/3	Vesela	wl. 557
51	Bugojno	Vesela	762	1830	16 63	Izvršno vijeće skupštine SRBiH, Sarajevo 1/1	✓ 542/6	Vesela	wl. 557
52	Bugojno	Vesela	762	1831/2	7 43	Izvršno vijeće skupštine SRBiH, Sarajevo 1/1	1243/4	Crniče	

Red.broj	Naziv političke općine	Podaci novog premjera					Podaci starog premjera		Napomena
		Naziv katastarske općine	Broj posjedovnog lista	Broj parcele	Površina (m ²)	Posjednik	Broj parcele	Naziv katastarske općine	
53	Bugojno	Vesela	762	1856/2	10 69	Izvršno vijeće skupštine SRBiH, Sarajevo 1/1	✓ 542/8 542/7	Vesela	
54	Bugojno	Vesela	762	1857/2	11 41	Izvršno vijeće skupštine SRBiH, Sarajevo 1/1	✓ 537/2	Vesela	ul. 557
55	Bugojno	Vesela	762	1858/2	3 74	Izvršno vijeće skupštine SRBiH, Sarajevo 1/1	✓ 536/2	Vesela	ul. 558
56	Bugojno	Poriče	766	2509/2	3 25	UNIS "Binas", Bugojno 1/1	✓ 989/7	Poriče	do 2000.godine Bila upisana Savezna direkcija za RIP-a, Beograd
57	Bugojno	Poriče	766	2512/2	8 00	UNIS "Binas", Bugojno 1/1	✓ 989/8	Poriče	
58	Bugojno	Poriče	766	2513/2	18 01	UNIS "Binas", Bugojno 1/1	✓ 998/4	Poriče	
59	Bugojno	Poriče	766	2517/2	21 62	UNIS "Binas", Bugojno 1/1	✓ 997/1	Poriče	
60	Bugojno	Poriče	766	2519	31 23	UNIS "Binas", Bugojno 1/1	✓ 997/2	Poriče	

ul. 114

ul. 114

ul. 114

ul. 114

ul. 114

Red.broj	Naziv političke općine	Podaci novog premjera					Podaci starog premjera		Napomena
		Naziv katastarske općine	Broj posjedovnog lista	Broj parcele	Površina (m ²)	Posjednik	Broj parcele	Naziv katastarske općine	
61	Bugojno	Poriče	766	2520	15 63	UNIS“Binas“,Bugojno 1/1	✓ 994/1	Poriče	ul. 114
62	Bugojno	Poriče	766	2521	32 97	UNIS“Binas“,Bugojno 1/1	✓ 996	Poriče	ul. 114
63	Bugojno	Poriče	766	2522	12 20	UNIS“Binas“,Bugojno 1/1	✓ 993/3	Poriče	ul. 114
64	Bugojno	Poriče	766	2523	24 66	UNIS“Binas“,Bugojno 1/1	✓ 998/2	Poriče	ul. 114
65	Bugojno	Poriče	766	2524	19 74	UNIS“Binas“,Bugojno 1/1	✓ 1025/1	Poriče	ul. 114
66	Bugojno	Poriče	766	2525	2 09	UNIS“Binas“,Bugojno 1/1	✓ 994/2	Poriče	ul. 114
67	Bugojno	Poriče	766	2526	5 28	UNIS“Binas“,Bugojno 1/1	✓ 995	Poriče	ul. 114
68	Bugojno	Poriče	766	2527	21 64	UNIS“Binas“,Bugojno 1/1	✓ 1025/2	Poriče	ul. 114
69	Bugojno	Poriče	766	2528	41 34	UNIS“Binas“,Bugojno 1/1	✓ 993/1	Poriče	ul. 114
70	Bugojno	Poriče	766	2529	14 50	UNIS“Binas“,Bugojno 1/1	✓ 993/2	Poriče	ul. 114

Red.broj	Naziv političke općine	Podaci novog premjera					Podaci starog premjera		Napomena
		Naziv katastarske općine	Broj posjedovnog lista	Broj parcele	Površina (m ²)	Posjednik	Broj parcele	Naziv katastarske općine	
71	Bugojno	Poriče	766	2530	20 93	UNIS“Binas“,Bugojno 1/1	998/1	Poriče	
72	Bugojno	Poriče	766	2531	30 61	UNIS“Binas“,Bugojno 1/1	✓ 1025/3	Poriče	ul. 114
73	Bugojno	Poriče	766	2332/1	8 50	UNIS“Binas“,Bugojno 1/1	✓ 992/2	Poriče	ul. 114
74	Bugojno	Poriče	766	2532/2	62 25	UNIS“Binas“,Bugojno 1/1	✓ 998/3	Poriče	ul. 114
75	Bugojno	Poriče	766	2533/1	5 15	UNIS“Binas“,Bugojno 1/1	✓ 992/1	Poriče	ul. 114
76	Bugojno	Poriče	766	2533/2	34 03	UNIS“Binas“,Bugojno 1/1	✓ 992/3	Poriče	ul. 116
77	Bugojno	Poriče	766	2535	31 20	UNIS“Binas“,Bugojno 1/1	✓ 990/3	Poriče	ul. 114
78	Bugojno	Poriče	766	2536	18 70	UNIS“Binas“,Bugojno 1/1	✓ 992/7	Poriče	ul. 114
79	Bugojno	Poriče	766	2537	56 20	UNIS“Binas“,Bugojno 1/1	✓ 983/3	Poriče	ul. 114
80	Bugojno	Poriče	766	2538	58 01	UNIS“Binas“,Bugojno 1/1	✓ 983/4	Poriče	ul. 114

Red.broj	Naziv političke općine	Podaci novog premjera					Podaci starog premjera		Napomena
		Naziv katastarske općine	Broj posjedovnog lista	Broj parcele	Površina (m ²)	Posjednik	Broj parcele	Naziv katastarske općine	
81	Bugojno	Poriče	766	2539	25 60	UNIS“Binas“,Bugojno 1/1	✓ 984/3	Poriče	w. 114
82	Bugojno	Poriče	766	2540	25 00	UNIS“Binas“,Bugojno 1/1	✓ 984/2	Poriče	w. 114
83	Bugojno	Poriče	766	2541	42 80	UNIS“Binas“,Bugojno 1/1	✓ 985/2	Poriče	w. 114
84	Bugojno	Poriče	766	2542/2	64 76	UNIS“Binas“,Bugojno 1/1	✓ 990/1	Poriče	w. 114
85	Bugojno	Poriče	766	2543/2	15 25	UNIS“Binas“,Bugojno 1/1	✓ 986/2 ✓ 1025/5	Poriče	w. 114
86	Bugojno	Poriče	766	2544/2	13 74	UNIS“Binas“,Bugojno 1/1	✓ 1025/6	Poriče	w. 114
87	Bugojno	Poriče	766	2545/2	15 40	UNIS“Binas“,Bugojno 1/1	✓ 1025/7	Poriče	w. 114
88	Bugojno	Poriče	766	2546/3	24 22	UNIS“Binas“,Bugojno 1/1	✓ 1024/3	Poriče	w. 114
89	Bugojno	Poriče	766	2547/2	25 65	UNIS“Binas“,Bugojno 1/1	✓ 1002/1	Poriče	w. 114
90	Bugojno	Poriče	766	2548/2	24 33	UNIS“Binas“,Bugojno 1/1	✓ 1002/2	Poriče	w. 114

Red.broj	Naziv političke općine	Podaci novog premjera					Podaci starog premjera		Napomena
		Naziv katastarske općine	Broj posjedovnog lista	Broj parcele	Površina (m ²)	Posjednik	Broj parcele	Naziv katastarske općine	
91	Bugojno	Poriče	766	2549	58 81	UNIS“Binas“,Bugojno 1/1	✓ 1002/3	Poriče	w. 114
92	Bugojno	Poriče	766	2550	24 80	UNIS“Binas“,Bugojno 1/1	✓ 1003/2	Poriče	w. 114
93	Bugojno	Poriče	766	2551	16 20	UNIS“Binas“,Bugojno 1/1	✓ 1003/1	Poriče	w. 114
94	Bugojno	Poriče	766	2552/1	16 72	UNIS“Binas“,Bugojno 1/1	1003/3	Poriče	
95	Bugojno	Poriče	766	2552/2	4 74	UNIS“Binas“,Bugojno 1/1	✓ 1000	Poriče	w. 114
96	Bugojno	Poriče	766	2553/1	1 45	UNIS“Binas“,Bugojno 1/1	1003/4	Poriče	
97	Bugojno	Poriče	766	2553/2	22 77	UNIS“Binas“,Bugojno 1/1	✓ 999	Poriče	w. 114
98	Bugojno	Poriče	766	2554/1	16 60	UNIS“Binas“,Bugojno 1/1	✓ 963/1	Poriče	w. 114
100	Bugojno	Poriče	766	2554/2	4 40	UNIS“Binas“,Bugojno 1/1	✓ 985/3	Poriče	w. 114
101	Bugojno	Poriče	766	2555/2	50 56	UNIS“Binas“,Bugojno 1/1	✓ 963/4	Poriče	w. 114

Red.broj	Naziv političke općine	Podaci novog premjera					Podaci starog premjera		Napomena
		Naziv katastarske općine	Broj posjedovnog lista	Broj parcele	Površina (m ²)	Posjednik	Broj parcele	Naziv katastarske općine	
102	Bugojno	Poriče	766	2556	14 06	UNIS“Binas“,Bugojno 1/1	✓1019/1	Poriče	w. 114
103	Bugojno	Poriče	766	2557	39 14	UNIS“Binas“,Bugojno 1/1	✓ 1001	Poriče	w. 114
104	Bugojno	Poriče	766	2558	57 67	UNIS“Binas“,Bugojno 1/1	✓1002/3	Poriče	w. 114
105	Bugojno	Poriče	766	2559	41 18	UNIS“Binas“,Bugojno 1/1	1003/3	Poriče	
106	Bugojno	Poriče	766	2560/2	16 51	UNIS“Binas“,Bugojno 1/1	958	Poriče	
107	Bugojno	Poriče	766	2569/2	4 80	UNIS“Binas“,Bugojno 1/1	1004	Poriče	
108	Bugojno	Poriče	766	2570/1	8 75	UNIS“Binas“,Bugojno 1/1	1005	Poriče	
109	Bugojno	Poriče	766	2570/2	15 01	UNIS“Binas“,Bugojno 1/1	1012/3	Poriče	
110	Bugojno	Poriče	766	2571/1	15 85	UNIS“Binas“,Bugojno 1/1	1018/3	Poriče	
111	Bugojno	Poriče	766	2571/2	50	UNIS“Binas“,Bugojno 1/1	1019/2	Poriče	

Red.broj	Naziv političke općine	Podaci novog premjera					Podaci starog premjera		Napomena
		Naziv katastarske općine	Broj posjedovnog lista	Broj parcele	Površina (m ²)	Posjednik	Broj parcele	Naziv katastarske općine	
112	Bugojno	Poriče	766	2591/2	2 43	UNIS“Binas“,Bugojno 1/1	✓990/1	Poriče	w. 114
113	Bugojno	Poriče	766	2592	19 96	UNIS“Binas“,Bugojno 1/1	✓990/2	Poriče	w. 114
114	Bugojno	Poriče	766	2597/2	84	UNIS“Binas“,Bugojno 1/1	✓986/2	Poriče	w. 114
115	Bugojno	Poriče	766	2825	18 25 76	UNIS“Binas“,Bugojno 1/1	✓1523/16	Poriče	w. 114
116	Bugojno	Poriče	766	3004/2	8 00	UNIS“Binas“,Bugojno 1/1	957/1	Poriče	ranije bilo u z.k.w. 772

Bugojno:08.09.2009.god



Šef odsjeka:

Ehlimana Durek, dipl. pravnik