

②
 NOVA DRŽ. SUODJELA

PREPIS POSJEDOVNOG LISTA 1154/02

Katastarski srez: Bugojno
 Katastarska općina: Kandija

Strana: 1

KBR/JMBR	Prezime i ime i adresa korisnika	Dio posjeda	SV	Sp.prom/god	Mjesto stan.
18508	KOMANDA III KORPUSA ARMIJE R BIH ZENICA	1/1	D	2/96	400 000

Dio	Parcela	Blk	Osnov	Pbr.	Pln.	Skc.	Naziv parcele	Naziv kulture	Kl.	Površina ha a m2	Katastarski prihod	Prin. Pl.Sek.	Spisak pr/g
	265				2	6	ŠUMELJI	Pašnjak	4	5 82 20	122,26	579 2	4/97
	289	1			2	6	ŠUMELJI	Pašnjak	4	9 94 73	208,89	579 2	4/97
	289	2			2	6	ŠUMELJI	Pašnjak	4	7 11 30	149,37	2	2/96
	296				2	5	ŠUMELJE	Pašnjak	4	4 62 47	97,12	359 2	2/96
	297				2	5	ŠUMELJE	Pašnjak	3	11 53	3,11	359 2	2/96
	298				2	6	ŠUMELJE	Pašnjak	4	31 95	6,71	359 2	2/96
	299				2	5	ŠUMELJE	Voćnjak	3	7 90 47	2.687,60	359 2	2/96
	300	1			2	5	ŠUMELJE	Voćnjak	1	1 37 61	685,30	1154 2	47/06
								Voćnjak	2	14 96 16	6.358,68	1154 2	47/06
	300	2			2	5	ŠUMELJE	Voćnjak	1	51 99	258,91	1154 2	47/06
	404				4	5	ŠUMELJE	Kuća i zgrada		1 02		359 2	4/97
								Pašnjak	3	1 06 18	28,67	359 2	4/97
	405				4	5	ŠUMELJE	Pašnjak	3	1 00 02	27,01	359 2	4/97
	406				4	5	ŠUMELJE	Voćnjak	2	3 04 65	1.294,76	359 2	4/97
.....										Ukupno:			
										57 82 28	11.928,39		

Za izdavanje ovog prepisa stranka je oslobođena plaćanja naknade za korištenje podataka premjera i katastra na osnovu čl. 10. Odluke o naknadama za korištenje podataka i vršenja usluga u oblasti premjera i katastra broj: 01-30-54/06.

nije umetnuto u Gornji P. 12



Šef odsjeka:
 Ehlimana Durek, dipl.pravnik
E. Durek

SUD/ORGAN KOJI VODI JAVNU EVIDENCIJU (naziv, sjedište, kontakt-podaci, ovlašteno službeno lice)

OPĆINA SUD BUGOJNO - ŽIC URED 030 251-005 KALTAR SENAD

HA

Rib.	Podaci o nekretninama	31.12.1991.	18.03.2005.	Trenutno stanje
1	Naziv političke opštine/općine	Bugojno		
2	Naziv katastarske opštine/općine	Glavice		
3	Broj zemljišno-knjižnog uloška	2068	2068	239
4	Oznaka nekretnina (opis i površina)	Oranica Stolac 6320 m2, pašnjak Šumelji 71130 m2, voćnjak Plantažni 104890 m2, oranica Stolac 6200 m2, put 400m2, voćnjak Šumelji 83830 m2, oranica Stolac 1620 m2, oranica Stolac 10400 m2, pašnjak Šumelji 429908 m2, šuma Paljika 5800 m2, voćnjak Plantažni Šumelji 8460 m2, voćnjak Šumelji 39680 m2, oranica Hada 6470 m2, oranica Ada 4785 m2, oranica 50 m2, oranica Strana 6000 m2, oranica Strana 1000 m2, oranica Ada 12006 m2, oranica Ada 5199 m2	Oranica Stolac 6320 m2, pašnjak Šumelji 71130 m2, voćnjak Plantažni 104890 m2, oranica Stolac 6200 m2, put 400m2, voćnjak Šumelji 83830 m2, oranica Stolac 1620 m2, oranica Stolac 10400 m2, pašnjak Šumelji 429908 m2, šuma Paljika 5800 m2, voćnjak Plantažni Šumelji 8460 m2, voćnjak Šumelji 39680 m2, oranica Hada 6470 m2, oranica Ada 4785 m2, oranica 50 m2, oranica Strana 6000 m2, oranica Strana 1000 m2, oranica Ada 12006 m2, oranica Ada 5199 m2	Oranica Stolac 6320 m2, pašnjak Šumelji 71130 m2, voćnjak Plantažni 104890 m2, oranica Stolac 6200 m2, put 400m2, voćnjak Šumelji 83830 m2, oranica Stolac 1620 m2, oranica Stolac 10400 m2, pašnjak Šumelji 429908 m2, šuma Paljika 5800 m2, voćnjak Plantažni Šumelji 8460 m2, voćnjak Šumelji 39680 m2, oranica Hada 6470 m2, oranica Ada 4785 m2, oranica 50 m2, oranica Strana 6000 m2, oranica Strana 1000 m2, oranica Ada 12006 m2, oranica Ada 5199 m2
5	Broj zemljišta	k.č.: 217, 475/75, 201/1, 205, 205, 206, 475/14, 202, 204, 475/1, 477/1, 475/13, 475/19, 212, 213, 216/2, 215, 216/1, 209/1, 209/2	k.č.: 217, 475/75, 201/1, 205, 205, 206, 475/14, 202, 204, 475/1, 477/1, 475/13, 475/19, 212, 213, 216/2, 215, 216/1, 209/1,	k.č.: 217, 475/75, 201/1, 205, 205, 206, 475/14, 202, 204, 475/1, 477/1, 475/13, 475/19, 212, 213, 216/2, 215, 216/1, 209/1;

PL
265

185/191
24/02
16/55

405/75
00/12
009 217

			209/2	209/2
6	Vrsta/oblik imovine/svojine	Državno vlasništvo	Državno vlasništvo	Državno vlasništvo
7	Nosilac prava vlasništva	SO-e Bugojno	Država	Država
8	Nosilac prava raspolaganja			
9	Nosilac prava upravljanja			
10	Nosilac prava korištenja	Zemljo-radniča zadruga "Jedinstvo" Bugojno	Komanda III korpusa Armije BiH	Komanda III korpusa Armije BiH
11	Nosilac nekog drugog stvarnog prava			
12	Tereti i ograničenja			
13	Ostale napomene			

Politička općina/opština: **BUGOJNO**
 Katastarska općina/opština: **SP_GLAVICE**

NAR i RZ BROJ: 4782/09
 ZK uložak: **239**

Zemljišnoknjižni izvadak

A

Popisni list

Rbr.	Broj zemljišta (parcele)	OZNAKA NEKRETNINA	Površina			Primjedba
			ha	a	m²	
1.	217	Stolac; oranica ---- 63 20	----	63	20	preuzeto dana 29.11.2006. iz zk.ul.2068. iste katastarske općine
2.	475/75	Šumelji; pašnjak 0007 11 30	0007	11	30	preuzeto dana 29.11.2006. iz zk.ul.2068. iste katastarske općine
3.	201/1	Plantažni; po kulturi: voćnjak 0010 48 90	0010	48	90	preuzeto dana 29.11.2006. iz zk.ul.2068. iste katastarske općine
4.	205	Stolac; oranica ---- 62 00	----	62	00	preuzeto dana 29.11.2006. iz zk.ul.2068. iste katastarske općine
6.	206	put; po kulturi: put ---- 04 00	----	04	00	preuzeto dana 29.11.2006. iz zk.ul.2068. iste katastarske općine
7.	475/14	Šumelji; po kulturi: voćnjak 0008 38 30	0008	38	30	preuzeto dana 29.11.2006. iz zk.ul.2068. iste katastarske općine
8.	202	Stolac; oranica ---- 16 20	----	16	20	preuzeto dana 29.11.2006. iz zk.ul.2068. iste katastarske općine
9.	204	Stolac; oranica 0001 04 00	0001	04	00	preuzeto dana 29.11.2006. iz zk.ul.2068. iste katastarske općine
10.	475/1	Šumelji; pašnjak 0042 99 08	0042	99	08	preuzeto dana 29.11.2006. iz zk.ul.2068. iste katastarske općine
11.	477/1	Paljika; šuma ---- 58 00	----	58	00	preuzeto dana 29.11.2006. iz zk.ul.2068. iste katastarske općine
12.	475/13	Plantažni-Šumelji;	----	84	60	preuzeto dana

		po kulturi: voćnjak		---	84	60			29.11.2006. iz zk.ul.2068. iste katastarske općine
13.	475/19	Šumelji; po kulturi: voćnjak	0003	96	80	0003	96	80	preuzeto dana 29.11.2006. iz zk.ul.2068. iste katastarske općine
14.	212	Hada; oranica	---	64	70	---	64	70	preuzeto dana 30.11.2006. iz zk.ul.946. iste katastarske općine Dn:1451/06
15.	213	Ada; oranica	---	47	85	---	47	85	preuzeto dana 30.11.2006. iz zk.ul.599. iste katastarske općine Dn:1451/06
16.	216/2	oranica; oranica	---	00	50	---	00	50	preuzeto dana 30.11.2006. iz zk.ul.29. iste katastarske općine
17.	215	Strana; oranica	---	60	00	---	60	00	preuzeto dana 30.11.2006. iz zk.ul.207. iste katastarske općine
18.	216/1	Strana; oranica	---	10	00	---	10	00	preuzeto dana 30.11.2006. iz zk.ul.207. iste katastarske općine Dn:1451/06
19.	209/1	Ada; oranica	0001	20	06	0001	20	06	Dn:1451/06
20.	209/2	Ada; oranica	---	51	99	---	51	99	Dn:1451/06

B

Vlasnički list


Rbr	U P I S I	Primjedba
1.	Udio: 1/1 Tip:VLASNIŠTVO DRŽAVA, Adresa: Bosna i Hercegovina; JMB: null Primljeno:07.09.1964. Dnevnik:1478 Na osnovu kupoprodajnog ugovora Ov:937/64 od 01.08.1964. uknjiženo je pravo vlasništva	preuzeto dana 29.11.2006. iz zk.ul.2068. iste katastarske općine

C

Teretni list

Rbr	U P I S I	Iznos (KM)	Primjedba
1.	Primljeno:17.06.1996. Dnevnik:60/96 Na osnovu rješenja o prenosu prava korišćenja Općine Bugojno, broj:08/2-372-502/96 od 07.06.1996. uknjiženo je pravo korišćenja, u korist: Komande III korpusa Armije BiH, sa 1/1		preuzeto dana 29.11.2006. iz zk.ul.2068. iste katastarske općine

Potpis referenta:



B O S N A I H E R C E G O V I N A
FEDERACIJA BOSNE I HERCEGOVINE
SREDNJOBOSANSKI KANTON
OPĆINA BUGOJNO

Općinska služba za imovinsko-pravne,
stambeno-komunalne, geodetsko-katastarske
i poslove urbanizma

Broj: 05-30- 00047/2006
Datum, 27.11.2006.godine
Katastarski srez: Bugojno
Katastarska općina: Kandija

Strana: 1

R J E Š E N J E

o provođenju promjena u katastarskom operatu, na osnovu člana 60. stav 3.
Zakona o premjeru i katastru zemljišta ("Službeni list SR BiH" broj: 14/78,
12/87, 26/90, i "Službeni list R BiH", broj: 4/93 i 13/94).

1. U katastarskom operatu koji se vodi kod ovog organa mijenja se upisano
stanje i to:

a) Stanje prije promjene

P.l.	Kat.br.	Korisnik, vlasnik ili posjednik	Adresa stanovanja	Dio posjeda
146	2101	DR.SVOJ.JAVNI NEKATEG.PUTОВИ	KANDIJA	1/1
497	6407	PEŠIĆ JURE BOŽO	BUGOJNO, ROSOTVSKA 30	1/1
499	3530	MRŠO NIKE MIRO	VUČIPOLJE BB	1/1
533	7176	PEŠIĆ JURE ANTO	KANDIJA, ROSTOVSKA 24	1/1
1154	18508	KOMANDA III KORPUSA ARMIJE R BIH	ZENICA	1/1

Broj parcele	Naziv parcele	Naziv kulture	Kl.	Površina	Prihod P.L.
300	ŠUMELJE	Voćnjak	1	1 89 60	944,21 1154
300	ŠUMELJE	Voćnjak	2	14 96 16	6.358,68 1154
302	1 GORNJA NJIVA	Kuća i zgrada		1 40	499
302	1 GORNJA NJIVA	Njiva	2	7 12	23,35 499
302	1 GORNJA NJIVA	Njiva	3	8 18	21,76 499
307	PUT KROZ PISAK	Prilazni put		9 45	146
308	DONJA NJIVA	Njiva	3	22 63	60,20 499
309	DONJA NJIVA	Njiva	3	7 09	18,86 497
310	DONJA NJIVA	Njiva	3	13 48	35,86 533

b) Stanje poslije promjene

P.l.	Kat.br.	Korisnik, vlasnik ili posjednik	Adresa stanovanja	Dio posjeda
146	2101	DR.SVOJ.JAVNI NEKATEG.PUTОВИ	KANDIJA	1/1
497	6407	PEŠIĆ JURE BOŽO	BUGOJNO, ROSOTVSKA 30	1/1
499	3530	MRŠO NIKE MIRO	VUČIPOLJE BB	1/1
533	7176	PEŠIĆ JURE ANTO	KANDIJA, ROSTOVSKA 24	1/1
1154	18508	KOMANDA III KORPUSA ARMIJE R BIH	ZENICA	1/1

Broj parcele	Naziv parcele	Naziv kulture	Kl.	Površina	Prihod P.L.	Prip
--------------	---------------	---------------	-----	----------	-------------	------

Broj parcele	Naziv parcele	Naziv kulture	Kl.	Površina	Prihod	P.L.	Prip
300	1 ŠUMELJE	Voćnjak	1	1 37 61	685,29	1154	1154
300	1 ŠUMELJE	Voćnjak	2	14 96 16	6.358,68	1154	1154
300	2 ŠUMELJE	Voćnjak	1	51 99	258,91	1154	1154
302	1 GORNJA NJIVA	Kuća i zgrada		1 40		499	499
302	1 GORNJA NJIVA	Njiva	2	7 12	23,35	499	499
302	1 GORNJA NJIVA	Njiva	3	7 40	19,68	499	499
302	3 GORNJA NJIVA	Njiva	3	78	2,07	499	499
307	1 PUT KROZ PISAK	Prilazni put		8 27		146	146
307	2 PUT KROZ PISAK	Prilazni put		1 18		146	146
308	1 DONJA NJIVA	Njiva	3	12 39	32,95	499	499
308	2 DONJA NJIVA	Njiva	3	7 75	20,61	499	499
308	3 DONJA NJIVA	Njiva	3	2 49	6,62	499	499
309	1 DONJA NJIVA	Njiva	3	3 20	8,51	497	497
309	2 DONJA NJIVA	Njiva	3	3 22	8,56	497	497
309	3 DONJA NJIVA	Njiva	3	67	1,78	497	497
310	1 DONJA NJIVA	Njiva	3	10 11	26,89	533	533
310	2 DONJA NJIVA	Njiva	3	3 37	8,96	533	533

2. Novoutvrđeno stanje primjenjivat će se za razrez poreza iz ličnog dohotka od poljoprivredne djelatnosti od 01.01.2007.godine.

O B R A Z L O Ž E N J E

Promjene navedene u dispozitivu ovog rješenja utvrđene su i provedene u katastarskom operatu na osnovu primljenog zahtjeva-rješenja zavedenog pod st.prom. br. 47 od 19.10.06.godine, a na osnovu ELABORATA EKSPROPRIJACIJE OBILAZNICE BUGOJNO

Protiv ovoga rješenja može se najaviti žalba Federalnoj upravi za geodetske i imovinsko-pravne poslove Sarajevo u roku od 15 dana od dana dostave rješenja. Žalba se predaje neposredno ovom organu, a može se izjaviti i na zapisnik. Žalba se taksira sa 20,00 KM. taksenih maraka po Tarifnom broju 2. Zakona o administrativnim taksama ("Službeni list R BiH" br. 5/95, 9/95, 2/96 i 16/96) Republičkih administrativnih taksa

Dostaviti:

- 2101 DR.SVOJ.JAVNI NEKATEG.PUTTOVI
KANDIJA
- 3530 MRŠO NIKE MIRO
VUČIPOLJE BB
- 6407 PEŠIĆ JURE BOŽO
BUGOJNO,ROSOTVSKA 30
- 7176 PEŠIĆ JURE ANTO
KANDIJA,ROSTOVSKA 24
- 18508 KOMANDA III KORPUSA ARMIJE R BIH
ZENICA
- i A r h i v i

M.P.

Šef odsjeka:
Emina Duvnjak

19.10.2006.

05-30-fo2



GEODET

agencija za geodatske poslove

Čeljigovići br.30 -71000 Sarajevo, BiH
www.geodet.co.ba
Rješenje br. UP-1-04-21-5317/2000
Identifikacioni broj: 4300199200001
ID broj za ind.poreze :300199200001
Tel. 033 571 222 033 536 288
Fax 033 571 221
Mobil 061 207 148, 061 211-864

BOSNA I HERCEGOVINA
FEDERACIJA BOSNE I HERCEGOVINE
SREDBJOBSANSKI KANTON/
OPĆINA BUGOJNO
Općinska služba za imovinsko pravne, stambeno-
komunalne, geodetsko-katastarske i poslove urbanizma
Odsjek za geodetske poslove i katastar nekretnina

Naš zank. 156/06
Datum: 09.10.2006.. god.

PREDMET: DOSTAVA ELABORATA EKSPROPRIJACIJE

Poštovana gospodo,

Pozivajući se na Ugovor za usluge izrade elaborata eksproprijacije "OBILAZNICE BUGOJNO" dužina cca 2,00 km sačinjen između JP DIREKCIJE CESTA FBiH DOO SARAJEVO I GEODET- AGENCIJE ZA GEODETSKE POSLOVE, SARAJEVO, a u skladu sa članom 190. Zakona o premjeru i katastru nekretnina dostavljamo vam elaborat eksproprijacije OBILAZNICE BUGOJNO, potez: od raskršća M16,4 na ulasku u grad iz pravca Rostovo do spoja M-16 Bugojno- Donji Vakuf kod Interex-a radi provođenja u katastarskom operatu općine Bugojno.

S poštovanjem,



Agencija „GEODET“ Sarajevo

3/ 2007

OPĆINA Bugojno

Općinska uprava za geodetske poslove i katastar nekretnina

Katastarska općina: Kandija
Prijavni list broj 41 200.....godine
Skica premjeravanja br. 200.....godine

PRIJAVNI LIST "A" ili "B"

Pregledom je utvrđeno da je prijavni list izrađen po postojećim propisima, te da se takav može provesti u katastarskom aparatu i zemljišnoj knjizi.

Bugojno dne 3.11. 2006 g.

Direktor
općinske uprave za geodetske poslove i katastar nekretnina



OPĆINSKOM SUDU
Zemljo - knjižnom uredu

Dostavlja se ovaj prijemni list s molbom na provedbu.

..... dne 200.....g.


Direktor
općinske uprave za geodetske poslove i katastar nekretnina

M.P.

.....

Dosadašnje stanje							Vrsta promjene, oznaka vremena u kojem je nastala i isprave na kojoj se ta promjena zasniva	NOVO			ST		
Broj posjed. lista zk.ul.	Broj parcele	Prezime, očevo ime i ime posjednika i mjesto stanovanja	Naziv parcele	Kultura i klasa	Površina			Katastr. prihod	Broj posjed. lista	Broj parcele		Naziv parcele	Kult i kl
1	2	3	4	5	6			7	8	9	10	11	1
533	310	Pešić Jure Anto 1/1	Donja njiva	njiva(3)	13	48	↓			533	310 1	Donja njiva	njiva
		Kandija, Rostovska 24					↓				310 2	Donja njiva	njiva
497	309	Pešić Jure Božo 1/1	Donja njiva	njiva(3)	7	09	↓			497	309 1	Donja njiva	njiva
		Bugojno, Rostovska 30									309 2	Donja njiva	njiva
											309 3	Donja njiva	njiva
499	308	Mršo Nike Miran 1/1	Donja njiva	njiva(3)	22	63	↓			499	308 1	Donja njiva	njiva
		Vučipolje bb									308 2	Donja njiva	njiva
											308 3	Donja njiva	njiva
499	302 1	- 11 -	Gornja njiva	Kuća i zgr	1	40	√			499	302 1	Gornja njiva	kući
				njiva(2)	7	12	√						njiva
				njiva(3)	8	18	√						njiva
											302 3	Gornja njiva	njiva
146	307	Dr. sv. javni i nekat. putovi 1/1	Put kroz pisak	prilazni put	9	45	√			146	307 1	Put kroz pisak	put
		Kandija									307 2	Put kroz pisak	put
				IZNOST	69	35							IZN

ANJE					Prezime, očevo ime i ime posjednika i mjesto stanovanja	Rezultat uviđaja geodetskog stručnjaka	Taksa po tar. broju	
Ira sa	Površina		Katast. prihod	KM			47	49
	ha	a	m ²				OZAT-a	
							KM	KM
		13	14	15	16	17		
(3)	10	11	✓	Dosadašnji	Za potrebe izrade elaborata eksproprijacije izvršeno je obilježavanje pojasa eksproprijacije ukopavanje betonskih stubica i snimanje istih tako da se cijepaju parcele: k.č. 310 na k.č. 310/1, 310/2 k.č. 309 na k.č. 309/1, 309/2, 309/3 k.č. 308 na k.č. 308/1, 308/2, 308/3 k.č. 302/1 na k.č. 302/1, 302/3 k.č. 307 na k.č. 307/1, 307/2 k.č. 300 na k.č. 300/1, 300/2			
(3)	3	37	✓					
(3)	3	20	✓	Dosadašnji				
(3)	3	22	✓					
(3)		67	✓					
(3)	12	39	✓	Dosadašnji				
(3)	7	75	✓					
(3)	2	49	✓					
129	1	40	✓	Dosadašnji				
(2)	7	12	✓					
(3)	7	40	✓					
(3)		78	✓					
121/		8	27	✓	Dosadašnji			
121/		1	18	✓				
I	69	35						



Dosadašnje stanje							Vrsta promjene, oznaka vremena u kojem je nastala i isprave na kojoj se ta promjena zasniva	NO						
Broj posjed. lista zk.ul.	Broj parcele	Prezime, očevo ime i ime posjednika i mjesto stanovanja	Naziv parcele	Kultura i klasa	Površina			Katast. prihod	Broj posjed. lista	Broj parcele	Naziv parcele			
1	2	3	4	5	ha	a	m ²	KM				6	7	8
1154	300	Komanda III korpusa Armije R BiH, III Zenica	Šumele	vošnjak(1)	1	89	60	√				1154	$\frac{300}{1}$	Šumele
				vošnjak(2)	14	96	16	√						
													$\frac{300}{2}$	Šumele
				IZNOS II	16	85	76							
R e k a p i t u l a c i j a														
				IZNOS I		69	35							
				IZNOS II	16	85	76							
				UKUPNO:	17	55	11							

BOSNA I HERCEGOVINA
FEDERACIJA BOSNE I HERCEGOVINE
OPĆINA BUGOJNO

Uprava za imovinsko-pravne poslove, geodetske
poslove i katastar nekretnina

Broj: o6/2-475-1/96

Datum: 20.05.1996. godine

o preuzimanju neizgrađenog poljoprivrednog zemljišta (pašnjak "Šumelje" Bugojno).

Z A P I S N I K

o preuzimanju neizgrađenog poljoprivrednog zemljišta (pašnjak "Šumelje" Bugojno).

PRISUTNI:

1. a) Đuvnjak Halda, voditelj postupka

b) Azra Gurbeta, zapisničar

2. Stranke:

a) Čišić Edin, direktor ZZ "Poljoprodukt" Bugojno

1. Voditelj postupka upozna je prisutne sa zahtjevom Armijske R BiH za preuzimanje parcela označenih kao:

- K.č. br. 201/1 upisane u Z.K. ul. 2342
- K.č. 201/18 " Z.K. ul. 2070
- K.č. br. 202 " Z.K. ul. 752
- K.č. br. 204 " Z.K. ul. 752
- K.č. br. 205 " Z.K. ul. 2342
- K.č. br. 206 " Z.K. ul. 2342
- K.č. br. 209 " Z.K. ul. 2342
- K.č. br. 212 " Z.K. ul. 946
- K.č. br. 215 " Z.K. ul. 29
- K.č. br. 216/1 i 216/2 upisane u Z.K. ul. 29
- K.č. br. 217 " Z.K. ul. 2068
- K.č. br. 475/14 " Z.K. ul. 2342

sa prevom raspolaganja "INPO" OOUR "Poljoprodukt" Bugojno u ukupnoj površini od 298.218 m², a u svrhu izgradnje Kasarne Šumelji u Bugojnu.

Nakon što je upoznat o predmetnom donošenju rasprave direktor ZZ "Poljoprodukt" Bugojno, Čišić Edin izjavljuje:

OPŠTINA BUGOJNO

Upravni organ za imovinsko pravo, podružnica postupa u

Ne protivim se preuzimanju parcela poblize označenih u tački 1. ovog Zapisnika niti tražim naknadu za navedeno zemljište.

Za oduzeta prava u pogledu zemljišta - odnosno o prenosu prava raspoleganja poljoprivrednog zemljišta sa poljoprivredne organizacije, isto zemljište nije bilo u intenzivnoj obradi niti koristilo u sticanju dohotka za naše preduzeće.

- Zapisni je glasno diktiran, primjedba na isti stranke nisu stavile, te ga i potpisuju.

o preuzimanju neograničenog zemljišta označenog kao K.C. br. 475/75

(Sumlje) - **Stranka:** [nepotpisano] u [nepotpisano] **Zapisničar:** Slavica [nepotpisano] **Voditelj** [nepotpisano]
 direktor ČIŠIĆ Edin [nepotpisano] list [nepotpisano] **postupka:** [nepotpisano]
 [nepotpisano] ZZ "Poljoprodukt" Bugojno Azra Garbata [nepotpisano] Haida Duvnjak [nepotpisano]



PRISUTNI:

1. Stranična lica

a) [nepotpisano], voditelj postupka,

b) [nepotpisano], zapisničar

2. Stranke

a) direktor SPP "Koprivnica" Izralović Semir

Voditelj postupka upoznao je prisutne sa zahtjevom Sumlje k 1/1 (kompleks 3. korpusa) broj: 00/7-2-23 od 02.06.1990. godine o dodjeli zemljišta za izgradnju kaserne "Sumlje" Bugojno prema regulacionom planu izrađenom od strane [nepotpisano] "Urbanizam, projektovanje i inženjering" Bugojno.

Zemljište je oznaceno kao K.C. br. 475/75 "Sumlje - pašnjak" upisan u Z.K. ul. 71.120 m² kao općinarska imovina 1/1 sa usklizenim pravom raspoleganja zemljišta u korist "Šipac" Sarajevo R.O. "Janj" B. Jakov - ODR "Koprivnica" Bugojno u katastarskom operativu zemljište se vodi označeno kao K.C. br. 239/2 (upisano u pos. list 579 K.O. Karalje) kao državana svojina 1/1 sa pravom posjeda 50-a Bugojno 1/1.

BOSNA I HERCEGOVINA
FEDERACIJA BOSNE I HERCEGOVINE

OPĆINA BUGOJNO

Uprava za imovinsko pravne, geodetske poslove i
katastar nekretnina

Broj: 08/2-475-7/96
Datum: 20.05.1996. godine

Z A P I S N I K

o preuzimanju neizgrađenog zemljišta označenog kao K.Č. br. 475/75 (Šumelji - pašnjak) upisanog u Z.K. ul. 769 K.O. Glavice odnosno zemljište označeno kao K.Č. br. 289/2 upisano u pos. list 579 K.O. Kandija u površini od 71.130 m².

Sačinjen dana 20.05.1996. godine u prostorijama Uprave za imovinsko - pravne, geodetske poslove i katastar nekretnina općine Bugojno.

PRISUTNI:

1. Službena lica

- a) Duvnjak Maida, voditelj postupka,
- b) Gurbeta Azra, zapisničar

2. Stranke:

- a) Direktor ŠPP "Koprivnica" Zdralović Semin

Voditelj postupka upozna je prisutne sa zahtjevom Armije R BiH (Komanda 3. Korpusa) broj: 06/7-2-23 od 02.05.1996. godine o dodjelji zemljišta za izgradnju Kasarne "Šumelje" Bugojno prema regulacionom planu izgrađenom od strane D.P. "Urbanizam, projektovanje i inženjering" Bugojno.

Zemljište je označeno kao K.Č. br. 475/75 "Šumelje - pašnjak" upisan u Z.K. ul. 71.130 m² kao općenarodna imovina 1/1 sa uknjiženim pravom raspolaganja zemljišta u korist "Šipad" Sarajevo R.O. "Janj" D. Vakuf - OOUR "Koprivnica" Bugojno u katastarskom operatu zemljište se vodi označeno kao K.Č. br. 289/2 (upisano u pos. list 579 K.O. Kandija) kao društvena svojina 1/1 sa pravom posjeda SO-e Bugojno 1/1.

Direktor ŠPP "Koprivnica" Bugojno, nakon što je upoznat s predmetom donošenja rasprave izjavljuje: "Ne protivim se prenosu parcela korisništvo odnosno vlasništvo ŠPP "Koprivnica" niti tražim naknadu za uređeno zemljište, obzirom da je zemljište shodno Regulacionom planu predviđeno drugoj namjeni". Odričem se i prava na ulaganje žalbe, odnosno vođenje upravnog spora.

Zapisnik je glasno diktiran, primjedbi na isti nema te se stranka vlastoručno potpisuje.

Stranka:

ŠPP "Koprivnica" Bugojno
dir. Semir Zdravović
Ing.šumarstva



Zapisničar:

Azra Gurbeta



Voditelj postupka:

Malda Duvnjak

Na osnovu člana 88. st. 1. Zakona o eksproprijaciji ("Službeni list SR BiH", broj: 12/87 i 38/89) člana 3. Statutarne odluke o organizaciji prijelazne vlasti općine Bugojno broj: 01-5-1-S0/94 od 19.10.1994. godine i člana 24. i 33. Poslovnika o radu prijelaznog vijeća općine Bugojno broj: 01-7-1-OV/94 od 19.10.1994. godine, prijelazno općinsko Vijeće na sjednici održanoj dana 07.06.1996. godine, d o n i j e l o j e

R J E Š E N J E

o prenošenju prava korištenja zemljišta u društvenoj svojini na Komandu III korpusa Armije Republike Bosne i Hercegovine
(k.č.296, k.č.297, k.č.298, k.č.299 i k.č.300 posjedovni list br. 359 K.O. Kandija)

1. Prenosi se pravo korištenja na zemljištu upisanom kao k.č. br. 296, 297, 298, 299 i 300 a sve upisane u posjedovni list broj: 359 K.O. Kandija sa pravom raspolaganja Kombinat "INPO" OOUR Poljoprodukt Bugojno, a kojima odgovaraju zemljišno-knjižne parcele opisane kao:


k.č. br. 201/1	upisane u Z.K. ul. 2342
k.č. br. 201/18	" " 2070
k.č. br. 202	" " 752
k.č. br. 204	" " 752
k.č. br. 205	" " 2342
k.č. br. 206	" " 2342
k.č. br. 209	" " 2342
k.č. br. 212	" " 946
k.č. br. 213	" " 599
k.č. br. 215	z. " 29
k.č. br. 216/1	" " 29
k.č. br. 216/2	" " 29
k.č. br. 217	" " 2068
k.č. br. 475/14	" 2342 sve up-

isane u K.O. Glavice, koje se u Zemljišno knjižnom uredu Općinskog suda u Bugojnu vode kao Općenarodna imovina, odnosno društvena svojina 1/1 sa pravom raspolaganja Kombinat "INPO" OOUR "Poljoprodukt" Bugojno u ukupnoj površini od 298218 m² na Komandu III korpusa Armije BiH, bez naknade u svrhu izgradnje kasarne u Bugojnu.

2. Uknjiženje prava korištenja na nepokretnosti iz tačke 1 ovog rješenja izvršit će Zemljišno knjižni ured Osnovnog suda u Bugojnu.

3. Ovo rješenje objaviti na oglasnoj tabli Skupštine općine Bugojno.

Broj 08/2-475-1/96.
Bugojno, 7.6. 1996. god.



PREDSJEDAVAJUĆI

Besim Hadžić Jusufović

Ovo rješenje je pravomoćno.
datum 12.07. 1996. god
potpis ovlaštene službene osobe

Na osnovu člana 88. st. 1. Zakona o eksproprijaciji ("Službeni list SR BiH" broj: 12/87 i 38/89) člana 3. Statutarne odluke o organizaciji prijelazne vlasti općine Bugojno broj: 01-5-1-S0/94 od 19.10.1994. godine i člana 24. i 33. Poslovnika o radu prijelaznog vijeća općine Bugojno broj: 01-7-1-0V/94 od 19.10.1994. godine, prijelazno općinsko Vijeće na sjednici održanoj dana 07.06.1996. godine, d o n i j e l o j e

R J E Š E N J E

o prenošenju prava korištenja zemljišta u društvenoj svojini na Komandu III korpusa Armije Republike Bosne i Hercegovine

(k.č. 289/2, posjedovni list 579. K.O. Kandija)

1. Prenosi se pravo korištenja na zemljište upisanom kao k.č.br. 289/2 u površini od 71130 m² posjedovni list br. 579 K.O. Kandija sa pravom raspolaganja S0-e Bugojno 1/1 a kojoj odgovara zemljišno knjižna parcela br. 475/75 upisana u ZK.ul. br. 769, općenarodna imovina 1/1 površine 71130 m² sa pravom raspolaganja šipad "-Sarajevo R.O.Janj" u Donjem Vakufu OOUR "Koprivnica" Bugojno sa 1/1 na Komandu III korpusa Armije Republike Bosne i Hercegovine, bez naknade, u svrhu izgradnje Kasarne "Šumelji" u Bugojnu.

2. Uknjiženje prava korištenja na nepokretnosti iz tačke 1 ovog rješenja izvršit će Zemljišno-knjižni ured Osnovnog suda u Bugojnu.

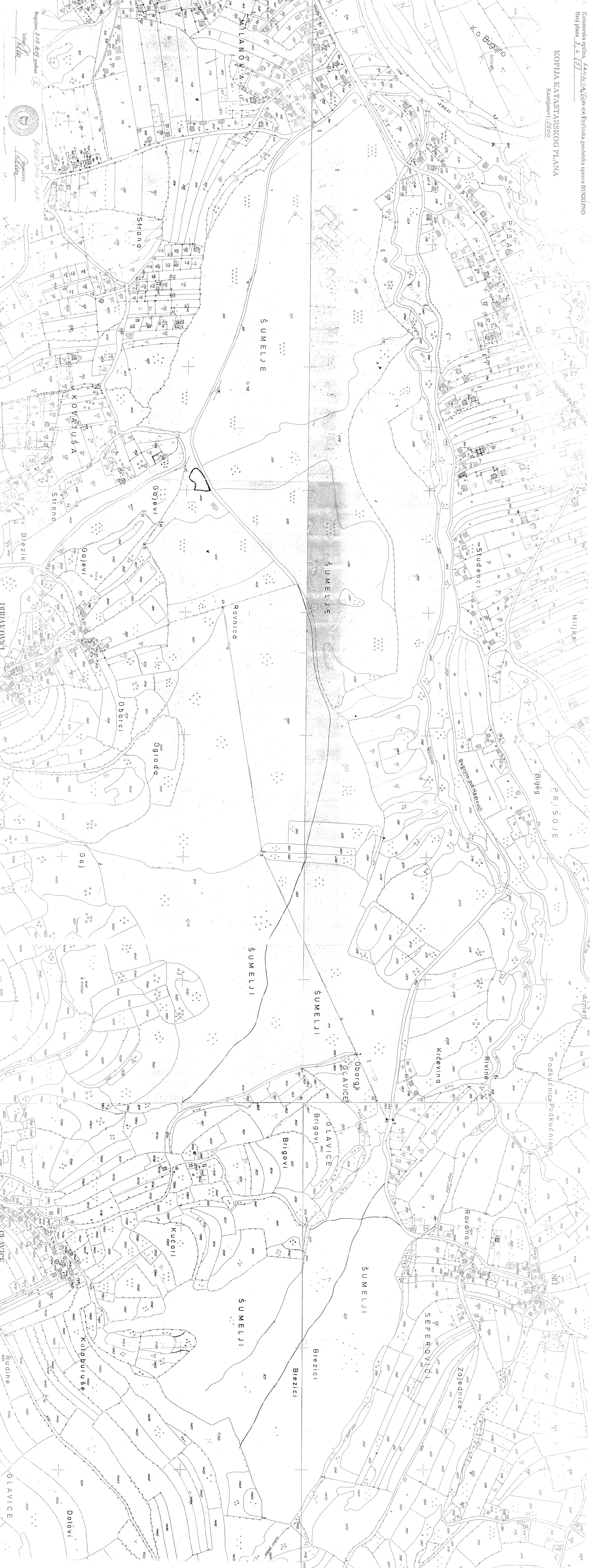
3. Ovo rješenje objaviti na oglasnoj tabli Skupštine općine Bugojno.

Broj: 08/2-475-7 /96.
Bugojno, 7.6. 1996. god.

PREDSJEDAVAJUĆI

Besim Hadžijusufović

KOPJA KATASTARSKOG PLANA
Razmjera: 1:2500



Budimov, 8.08.2007. godine
Izdavač: *Milica*
Opština: *Milica*



2

Milica

Opština: *Milica*

Budimov, 8.08.2007. godine

Izdavač: *Milica*

Opština: *Milica*

2

Milica

Opština: *Milica*

Budimov, 8.08.2007. godine

Izdavač: *Milica*

Opština: *Milica*

2

Milica

Opština: *Milica*

Budimov, 8.08.2007. godine

Izdavač: *Milica*

Opština: *Milica*

2

Milica

Opština: *Milica*

Budimov, 8.08.2007. godine

Izdavač: *Milica*

Opština: *Milica*

2