

7

Služba za prostorno uređenje, zaštitu okoline,
geodetske i imovinsko pravne poslove

12 CRPC

Broj: 03/1-1-30- 2-1166/09
Datum: 08.10.2009. godine

PREPIS POSJEDOVNOG LISTA 207/01

Katastarski srez: Visoko
Katastarska općina: Koritnik

Strana: 1

Katastarski broj	Prezime i ime i adresa korisnika	Dio posjeda	SV	Sp.prom/god	Mjesto stan.
1248	DRUŠTVENA SVOJINA SSRNJ DOM KULTURE KORITNIK, BUKOVIK	1/1	D		462 084

Parcela	Naziv	Naziv	Površina	Katastarski Prin. Sek.
Dio Osnov Pbr. Plan Ski Parcele	Parcele	Kulture Kl.	Ha a m2	Prihod P.L. Vla. Sp.prom/god
286	5 19 SMREKE	Pašnjak	3	40 48 5,92 2
965	12 35 KORITNIK	Kuća i zgrada Dvorište		90 2 83 2
Ukupno:			42 21	5,92



Pomoćnik načelnika
Smajila Orežbodžić dipl.ing

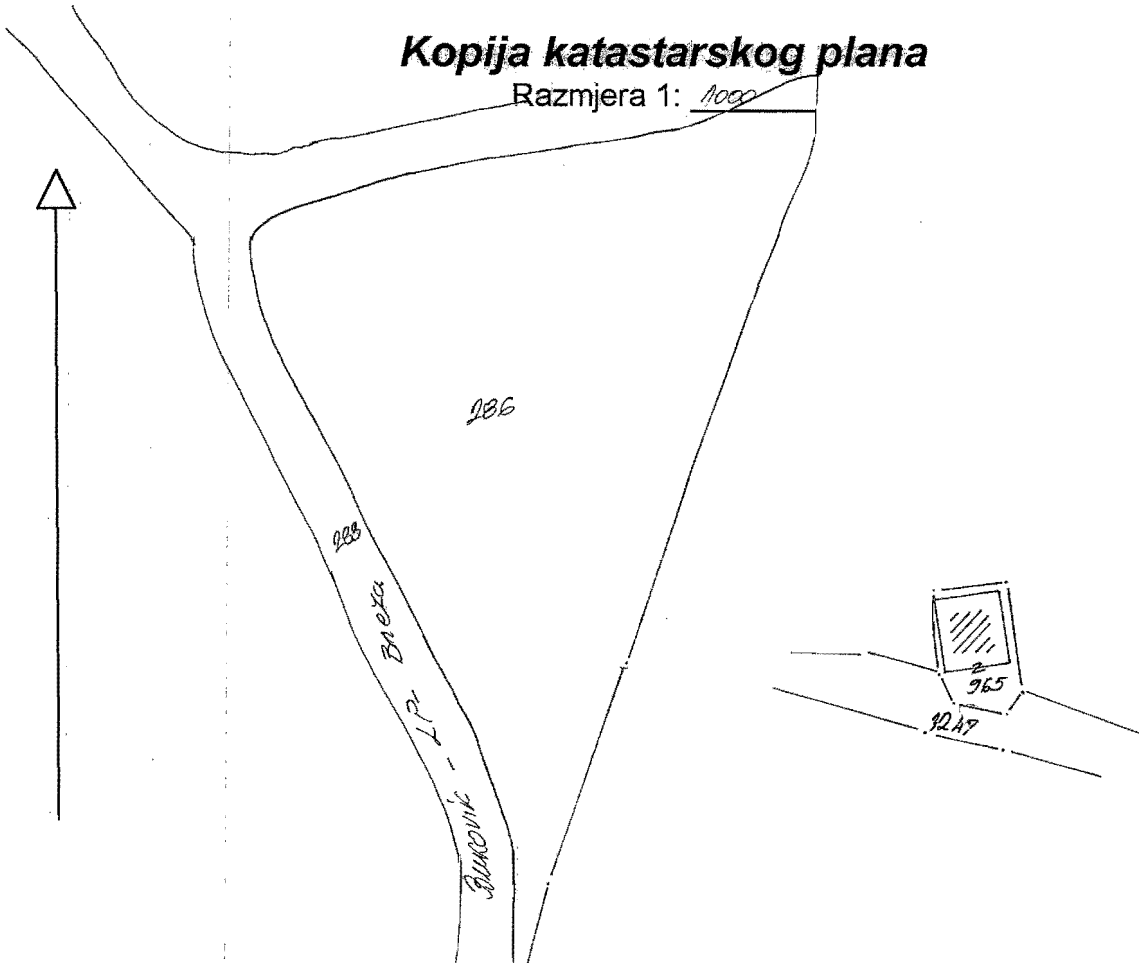


Služba za prostorno uređenje, zaštitu okolice,
 geodetske i imovinsko-pravne poslove

Katastarska općina (n.p) Korčulak
 Katastarska općina (s.p) Breza

Kopija katastarskog plana

Razmjera 1: 1000




Naknada po Tar. br. 11 Privremene odluke o naknadama za korištenje podataka i vršenje usluga u oblasti
 premjera i katastra nekretnina br. 615/05 od 24.11.2005. god. naplaćena u iznosu od _____ KM.

Broj -PL (ST. PR.)	Broj kart. parcele (novi)	Kultura	m ²	Posjednik
1673/10	286	Stara, pašnjak ³	4048	DR. SV. SSRN. DR. KORČULAK, BUKOVIK
1340/2	965	Korčulak, st. i zq. dv.	173	- " - " - "

Breza, dne 08. 10. 2009. god.

IZDAO:

Menić Sanida



OVJERAVA:

[Signature]

ORGAN KOJI VODI JAVNU EVIDENCIJU (naziv, sjedište, kontakt-podaci, ovlašteno službeno lice):

OPOCINA BREZA, Sluzba za prostorno uređenje, zaštitu okolice, geodetske i imovinsko pravne poslove.

Rbr.	PODACI O NEKRETNINAMA (prema posljednjem stanju u katastru)	
1.	NAZIV POLITIČKE OPŠTINE / OPĆINE	BREZA
2.	NAZIV KATASTARSKE OPŠTINE / OPĆINE	KORITNIK
3.	BROJ POSJEDOVNOG LISTA	207/01
4.	BROJ KATASTARSKE PARCELE (novi i I stari premjer)	286, 965 NP (SP 1673/10, 1340/2)
5.	OZNAKA PARCELE	SMREKA, KORITNIK, PASNJAK,KUCA I ZGRADA, DVORISTE
6.	POVRSINA PARCELE	4221
7.	PODACI O POSJEDNIKU (I dio posjeda)	SSRNJ DOM KULTURE KORITNIK, BUKOVIK
8.	OSTALE NAPOMENE	

BOSNA I HERCEGOVINA
FEDERACIJA BOSNE I HERCEGOVINE
OPĆINSKI SUD VISOKO
ZEMLJIŠNOKNJIŽNI URED/KANCELARIJA
08.10.2009

Politička općina/opština: **BREZA**
Katastarska općina/opština: **SP_BREZA**

0410-NAR-09-012765
NAR i RZ BROJ: _____
ZK uložak: 1911

Zemljišnoknjižni izvadak

A

Popisni list

Ostali upisi u ovom listu su ispušteni.

Rbr	Broj zemljišta (parcele)	OZNAKA NEKRETNINA	Površina			Primjedba
			ha	a	m ²	
4.	1340/2	KUĆA I DVORIŠTE; KUĆA I DVORIŠTE --- 02 00	---	02	00	DANA, 21.08.2008.GOD. PREUZETO IZ ZK. UL. BR. 1034 ISTE K.O.

B

Vlasnički list


Rbr	UPISI	Primjedba
1.	Udio: 1/1 Tip:VIDI TEKST UPISA DRUŠTVENA SVOJINA, Adresa: ; JMB: null PRIM. 13. SEPTEMBRA 1960. DN. BR. 1041/60 UKNJIŽUJE SE PRAVO SVOJINE NA NEKRETNINAMA U AI LISTU U KORIST: DRUŠTVENE SVOJINE, ZATIM; ZABILJEŽEN JE KAO ORGAN UPRAVLJANJA NOO BREZA	DANA, 21.08.2008.GOD. PREUZETO IZ ZK. UL. BR. 1034 ISTE K.O.

C

Teretni list

Rbr	UPISI	Iznos (KM)	Primjedba
	Nema tereta.		

Potpis referenta: _____



SUD KOJI VODI JAVNU EVIDENCIJU (naziv, sjedište, kontakt-podaci, ovlašteno službeno lice): **OPCINSKI SUD VISOKO**

R br	PODACI O NEKRETNINAMA	31.12.1991.	18.03.2005.	Trenutno stanje
1.	NAZIV POLITIČKE OPŠTINE / OPĆINE	BREZA	BREZA	BREZA
2.	NAZIV KATASTARSKE OPŠTINE / OPĆINE	SP_BREZA	SP_BREZA	SP_BREZA
3.	BROJ ZEMLJIŠNO-KNJIŽNOG ULOŠKA	1034	1034	1911
4.	OZNAKA NEKRETNINA (opis i površina)	KUCA I DVORISTE 200 M2	KUCA I DVORISTE 200 M2	KUCA I DVORISTE 200 M2
5.	BROJ ZEMLJIŠTA (stari i novi broj parcele)	1340/2 SP_BREZA 965 GORNJA BREZA	DIO k.c.1739/1 SP_BREZA 959, 1087 GORNJA BREZA	DIO k.c.1739/1 SP_BREZA 959, 1087 GORNJA BREZA
6.	VRSTA / OBLIK IMOVINE / SVOJINE	DRUSTVENA SVOJINA	DRUSTVENA SVOJINA	DRUSTVENA SVOJINA
7.	NOSILAC PRAVA VLASNIŠTVA			
8.	NOSILAC PRAVA RASPOLAGANJA			
9.	NOSILAC PRAVA UPRAVLJANJA	NOO BREZA	NOO BREZA	NOO BREZA
10.	NOSILAC PRAVA KORISTENJA			
11.	NOSILAC NEKOG DRUGOG PRAVA			
12.	TERETI I OGRANICENJA			
13.	OSTALE NAPOMENE			

Politička općina/opština: **BREZA**
Katastarska općina/opština: **SP_BREZA**

04A-0-
NAR i RZ BROJ: 09-014690
ZK uložak: 686

Zemljišnoknjižni izvadak

A

Popisni list

Rbr	Broj zemljišta (parcele)	OZNAKA NEKRETNINA	Površina			Primjedba
			ha	a	m ²	
1.	1673/8	GRADILIŠTE; GRADILISTE — 15 00	—	15	00	DANA, 24.04.2008.GOD. PREUZETO IZ ZK. UL. BR. 2096 ISTE K.O.

B


Vlasnički list

Rbr	UPISI	Primjedba
1.	Udio: 1/1 Tip: društvena svojina DRUŠTVENA SVOJINA, Adresa: ; JMB: null Prim. 27. juna 1983. Dn. br: 1770/83	DANA, 24.04.2008.GOD. PREUZETO IZ ZK. UL. BR. 2096 ISTE K.O.

C

Teretni list

Rbr	UPISI	Iznos (KM)	Primjedba
1.	Prim. 27. juna 1983. Dn. br: 1770/83 Na osnovu rješenja SO-e Breza br: 01/1-476-1/83 od 24. juna 1983 uknjižuje se pravo korištenja nekretn. u A listu u korist: Mjesne zajednice Koritnik sa 1/1		DANA, 24.04.2008.GOD. PREUZETO IZ ZK. UL. BR. 2096 ISTE K.O.



SUD KOJI VODI JAVNU EVIDENCIJU (naziv, sjedište, kontakt-podaci, ovlašteno službeno lice): **OSNOVNI SUD U VISOKOM**

R br	PODACI O NEKRETNINAMA	31.12.1991.	18.03.2005.	Trenutno stanje
1.	NAZIV POLITIČKE OPŠTINE / OPĆINE	BREZA	BREZA	BREZA
2.	NAZIV KATAstarske OPŠTINE / OPĆINE	BREZA	BREZA	BREZA
3.	BROJ ZEMLJIŠNO-KNJIŽNOG ULOŠKA	686	686	686
4.	OZNAKA NEKRETNINA (opis i površina)	Gradiliste, Mjesna zajednica Koritnik 1500 m2	Gradiliste, Mjesna zajednica Koritnik 1500 m2	Gradiliste, Mjesna zajednica Koritnik 1500 m2
5.	BROJ ZEMLJIŠTA (stari i novi broj parcele)	1673/8	1673/8	1673/8
6.	VRSTA / OBLIK IMOVINE / SVOJINE	DRUSTVENA SVOJINA	DRUSTVENA SVOJINA	DRUSTVENA SVOJINA
7.	NOSILAC PRAVA VLASNIŠTVA			
8.	NOSILAC PRAVA RASPOLAGANJA	OPCINA BREZA	OPCINA BREZA	OPCINA BREZA
9.	NOSILAC PRAVA UPRAVLJANJA			
10.	NOSILAC PRAVA KORISTENJA	MZ Koritnik	MZ Koritnik	MZ Koritnik
11.	NOSILAC NEKOG DRUGOG PRAVA			
12.	TERETI I OGRANICENJA			
13.	OSTALE NAPOMENE			