



**РЕПУБЛИКА СРПСКА**  
**РЕПУБЛИЧКА УПРАВА ЗА ГЕОДЕТСКЕ**  
**И ИМОВИНСКО-ПРАВНЕ ПОСЛОВЕ**  
**БАЊАЛУКА**  
**ПОДРУЧНА ЈЕДИНИЦА**

3.

Општина : Б И Л Е Ђ А  
Катастарски срез : БИЛЕЂА  
Катастарска општина : БИЛЕЂА ГРАД  
Број : 21.13-952.1-2-312-19/2009  
Датум : 13.11.2009

На основу члана 32. Закона о премјеру и катастру непокретности ("Службени гласник Републике Српске", број 34/06), на захтјев ОХР-а из издаје се

## ЛИСТ НЕПОКРЕТНОСТИ - ПРЕПИС

број: 1465 / 2

**А лист**

Подаци о кориснику на земљишту			
Матични број	Индикације корисника на земљишту	Сједиште или пребивалиште и адреса	Део посіеда
9000001750852	ДИРЕКЦИЈА ОБНОВУ И ИЗГРАДЊУ РС	БАЊАЛУКА	1/1

Подаци о земљишту							
Број парцеле	Број зграде	План Скица	Потес или улица и кућни бр.	Начин коришћења	Површина	Приход	СП
3287	1	37 176	Касарна Билеђки борци	Земљ.уз згр.ССНО И ДСЗ	975917	0.00	39/ 2008
	1	46 176	Касарна Билеђки борци	Згр.ССНО и друш.самоз.	1289	0.00	0/ 0
	2	48 176	Касарна Билеђки борци	Згр.ССНО и друш.самоз.	1286	0.00	0/ 0
	3	48 176	Касарна Билеђки борци	Згр.ССНО и друш.самоз.	1287	0.00	0/ 0
	4	48 176	Касарна Билеђки борци	Згр.ССНО и друш.самоз.	1288	0.00	0/ 0
	5	45 176	Касарна Билеђки борци	Згр.ССНО и друш.самоз.	1906	0.00	0/ 0
	6	46 176	Касарна Билеђки борци	Згр.ССНО и друш.самоз.	513	0.00	0/ 0
	7	48 176	Касарна Билеђки борци	Згр.ССНО и друш.самоз.	608	0.00	0/ 0
	8	46 176	Касарна Билеђки борци	Згр.ССНО и друш.самоз.	606	0.00	0/ 0
	9	46 176	Касарна Билеђки борци	Згр.ССНО и друш.самоз.	571	0.00	0/ 0
	10	45 176	Касарна Билеђки борци	Згр.ССНО и друш.самоз.	442	0.00	0/ 0
	11	46 176	Касарна Билеђки борци	Згр.ССНО и друш.самоз.	1562	0.00	0/ 0
	12	46 176	Касарна Билеђки борци	Згр.ССНО и друш.самоз.	729	0.00	0/ 0
	13	46 176	Касарна Билеђки борци	Згр.ССНО и друш.самоз.	799	0.00	0/ 0
	14	46 176	Касарна Билеђки борци	Згр.ССНО и друш.самоз.	555	0.00	0/ 0
	15	46 176	Касарна Билеђки борци	Згр.ССНО и друш.самоз.	470	0.00	0/ 0
	16	46 176	Касарна Билеђки борци	Згр.ССНО и друш.самоз.	496	0.00	0/ 0
	17	46 176	Касарна Билеђки борци	Згр.ССНО и друш.самоз.	572	0.00	0/ 0
	18	46 176	Касарна Билеђки борци	Згр.ССНО и друш.самоз.	397	0.00	0/ 0



3287	1	58	45 176	Касарна Билећки борци	Згр.ССНО и друш.самоз.	18	0.00	0/ 0
		59	37 176	Касарна Билећки борци	Згр.ССНО и друш.самоз.	27	0.00	0/ 0
		60	46 176	Касарна Билећки борци	Згр.ССНО и друш.самоз.	43	0.00	0/ 0
		61	48 176	Касарна Билећки борци	Згр.ССНО и друш.самоз.	17	0.00	0/ 0
		62	46 176	Касарна Билећки борци	Згр.ССНО и друш.самоз.	15	0.00	0/ 0
		63	38 176	Касарна Билећки борци	Згр.ССНО и друш.самоз.	16	0.00	0/ 0
		64	38 176	Касарна Билећки борци	Згр.ССНО и друш.самоз.	15	0.00	0/ 0
		65	46 176	Касарна Билећки борци	Згр.ССНО и друш.самоз.	9	0.00	0/ 0
		66	46 176	Касарна Билећки борци	Згр.ССНО и друш.самоз.	8	0.00	0/ 0
		67	46 176	Касарна Билећки борци	Згр.ССНО и друш.самоз.	8	0.00	0/ 0
		68	46 176	Касарна Билећки борци	Згр.ССНО и друш.самоз.	174	0.00	0/ 0
		69	46 176	Касарна Билећки борци	Згр.ССНО и друш.самоз.	20	0.00	0/ 0
		70	46 176	Касарна Билећки борци	Згр.ССНО и друш.самоз.	11	0.00	0/ 0
		71	45 176	Касарна Билећки борци	Згр.ССНО и друш.самоз.	107	0.00	0/ 0
		72	38 176	Касарна Билећки борци	Згр.ССНО и друш.самоз.	36	0.00	0/ 0
		73	46 176	Касарна Билећки борци	Згр.ССНО и друш.самоз.	7	0.00	0/ 0
		74	46 176	Касарна Билећки борци	Згр.ССНО и друш.самоз.	166	0.00	0/ 0
		75	46 176	Касарна Билећки борци	Згр.ССНО и друш.самоз.	15	0.00	0/ 0
	4		37 176	Касарна Билећки борци	Земљ.уз згр.ССНО И ДСЗ	35000	0.00	39/ 2008
Укупно:						1033950	0.00	

## A1 лист

## Подаци о кориснику на згради

Матични број	Индикације корисника Сједиште или пребивалиште и адреса	Део посједа	Број подул.	Примједба
9000001750852	ДИРЕКЦИЈА ОБНОВУ И ИЗГРАДЊУ РС БАЊА ЛУКА	1/1	1	

## Подаци о згради и посебним дијеловима зграде


Број подул.	Број парцеле		Број зграде	Објекат Број улаза	ПДЗ Год. изг.	Начин коришћења Врста објекта и основ изградње	Површина Спратност	СП
	Основни	Подбр.						
1	3287	1	1		923	Згр.ССНО и друш.самоз. 11 стални објекат са дозволом	1289	0/ 0
1			2		923	Згр.ССНО и друш.самоз. 11 стални објекат са дозволом	1286	0/ 0
1			3		923	Згр.ССНО и друш.самоз. 11 стални објекат са дозволом	1287	0/ 0
1			4		976	Згр.ССНО и друш.самоз. 11 стални објекат са дозволом	1288	0/ 0
1			5		885	Згр.ССНО и друш.самоз. 11 стални објекат са дозволом	1906	0/ 0
1			6		885	Згр.ССНО и друш.самоз. 11 стални објекат са дозволом	513	0/ 0
1			7		910	Згр.ССНО и друш.самоз. 11 стални објекат са дозволом	608	0/ 0
1			8		910	Згр.ССНО и друш.самоз. 11 стални објекат са дозволом	606	0/ 0
1			9		952	Згр.ССНО и друш.самоз. 11 стални објекат са дозволом	571	0/ 0
1			10		981	Згр.ССНО и друш.самоз. 11 стални објекат са дозволом	442	0/ 0
1			11		966	Згр.ССНО и друш.самоз. 11 стални објекат са дозволом	1562	0/ 0
1			12		978	Згр.ССНО и друш.самоз. 11 стални објекат са дозволом	729	0/ 0
1			13		923	Згр.ССНО и друш.самоз. 11 стални објекат са дозволом	799	0/ 0
1			14		958	Згр.ССНО и друш.самоз. 11 стални објекат са дозволом	555	0/ 0

103 29 50  
3 50 00  
3287/1 1998950  
3287/2 35000



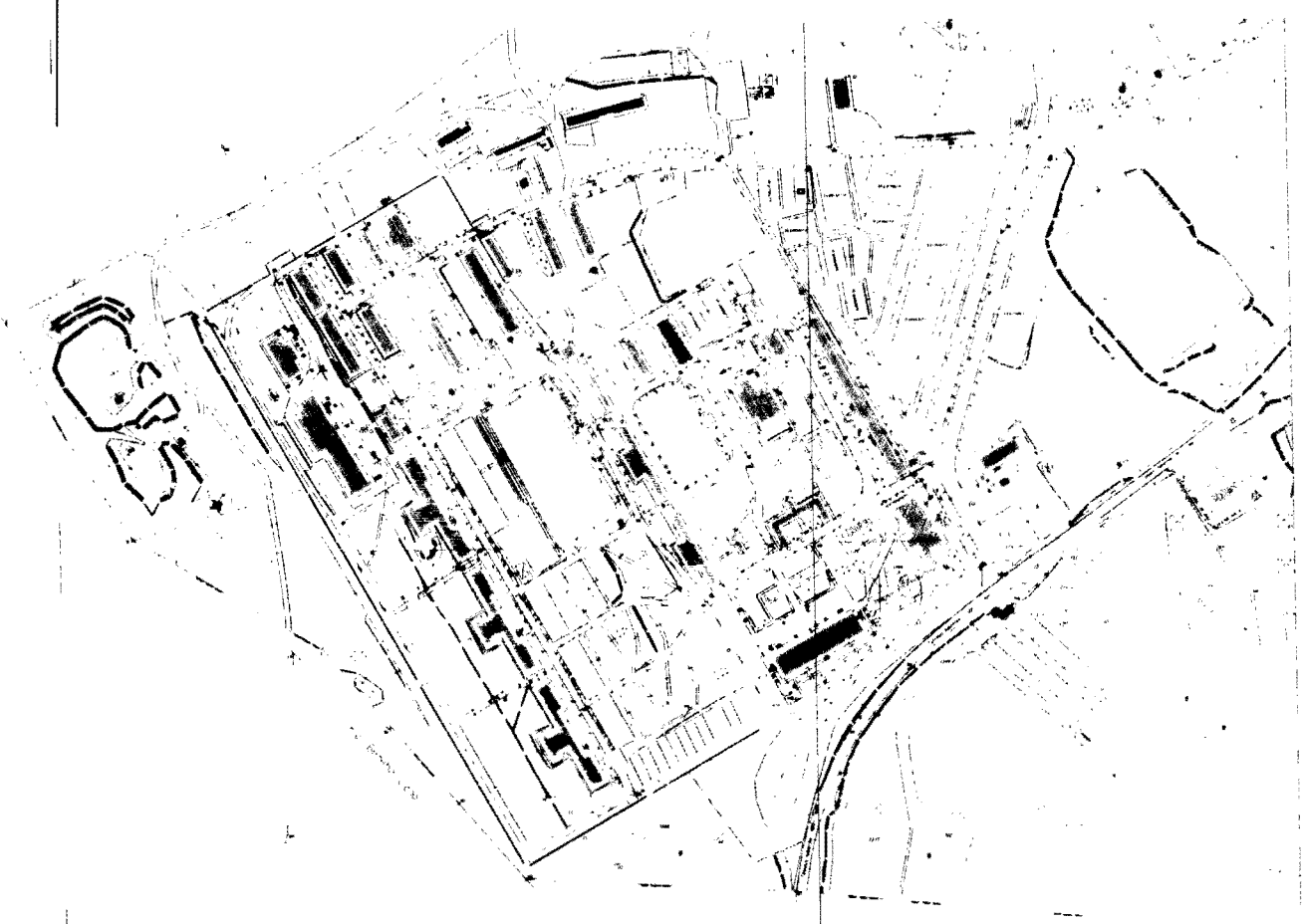
1	3287	1	54		968	Згр.СНО и друш.самоз. 11 стални објекат са дозволом	11	0/ 0
1			55		958	Згр.СНО и друш.самоз. 11 стални објекат са дозволом	113	0/ 0
1			56		958	Згр.СНО и друш.самоз. 11 стални објекат са дозволом	28	0/ 0
1			57		953	Згр.СНО и друш.самоз. 11 стални објекат са дозволом	32	0/ 0
1			58		952	Згр.СНО и друш.самоз. 11 стални објекат са дозволом	18	0/ 0
1			59		952	Згр.СНО и друш.самоз. 11 стални објекат са дозволом	27	0/ 0
1			60		952	Згр.СНО и друш.самоз. 11 стални објекат са дозволом	43	0/ 0
1			61		968	Згр.СНО и друш.самоз. 11 стални објекат са дозволом	17	0/ 0
1			62		968	Згр.СНО и друш.самоз. 11 стални објекат са дозволом	15	0/ 0
1			63		972	Згр.СНО и друш.самоз. 11 стални објекат са дозволом	16	0/ 0
1			64		972	Згр.СНО и друш.самоз. 11 стални објекат са дозволом	15	0/ 0
1			65		952	Згр.СНО и друш.самоз. 11 стални објекат са дозволом	9	0/ 0
1			66		968	Згр.СНО и друш.самоз. 11 стални објекат са дозволом	8	0/ 0
1			67		968	Згр.СНО и друш.самоз. 11 стални објекат са дозволом	8	0/ 0
1			68		968	Згр.СНО и друш.самоз. 11 стални објекат са дозволом	174	0/ 0
1			69		972	Згр.СНО и друш.самоз. 11 стални објекат са дозволом	20	0/ 0
1			70		972	Згр.СНО и друш.самоз. 11 стални објекат са дозволом	11	0/ 0
1			71		972	Згр.СНО и друш.самоз. 11 стални објекат са дозволом	107	0/ 0
1			72		968	Згр.СНО и друш.самоз. 11 стални објекат са дозволом	36	0/ 0
1			73		968	Згр.СНО и друш.самоз. 11 стални објекат са дозволом	7	0/ 0
1			74		968	Згр.СНО и друш.самоз. 11 стални објекат са дозволом	166	0/ 0
1			75		983	Згр.СНО и друш.самоз. 11 стални објекат са дозволом	15	0/ 0

Накнада је ослобођена на основу члана 7. Закона о накнадама за коришћење података премјера и катастра некретнина ("Службени гласник РС", бр 19/96)

Шеф подручне јединице  
  
 Јово Палић

# КОПИЈА КАТАСТАРСКОГ ПЛАНА

Размјера 1: *5000*



**Катастарски подаци:**

Број посједовног листа	Број парцеле		Култура и класа	м <sup>2</sup>	Посједник
	Нови премјер	Стари премјер			
<i>1465</i>	<i>3287/1 (зпо)</i>		<i>касарна</i>	<i>99 89 50</i>	<i>Дирекција за отпад и инвентаризацију РС Беога Лука 11</i>

Мјесто и датум: *Билећа, 11. 11. 2009. год.*

Израдио:

*Ураженка*

ШЕФ ПЈ:

*СТАНИЉ ЈОБО*

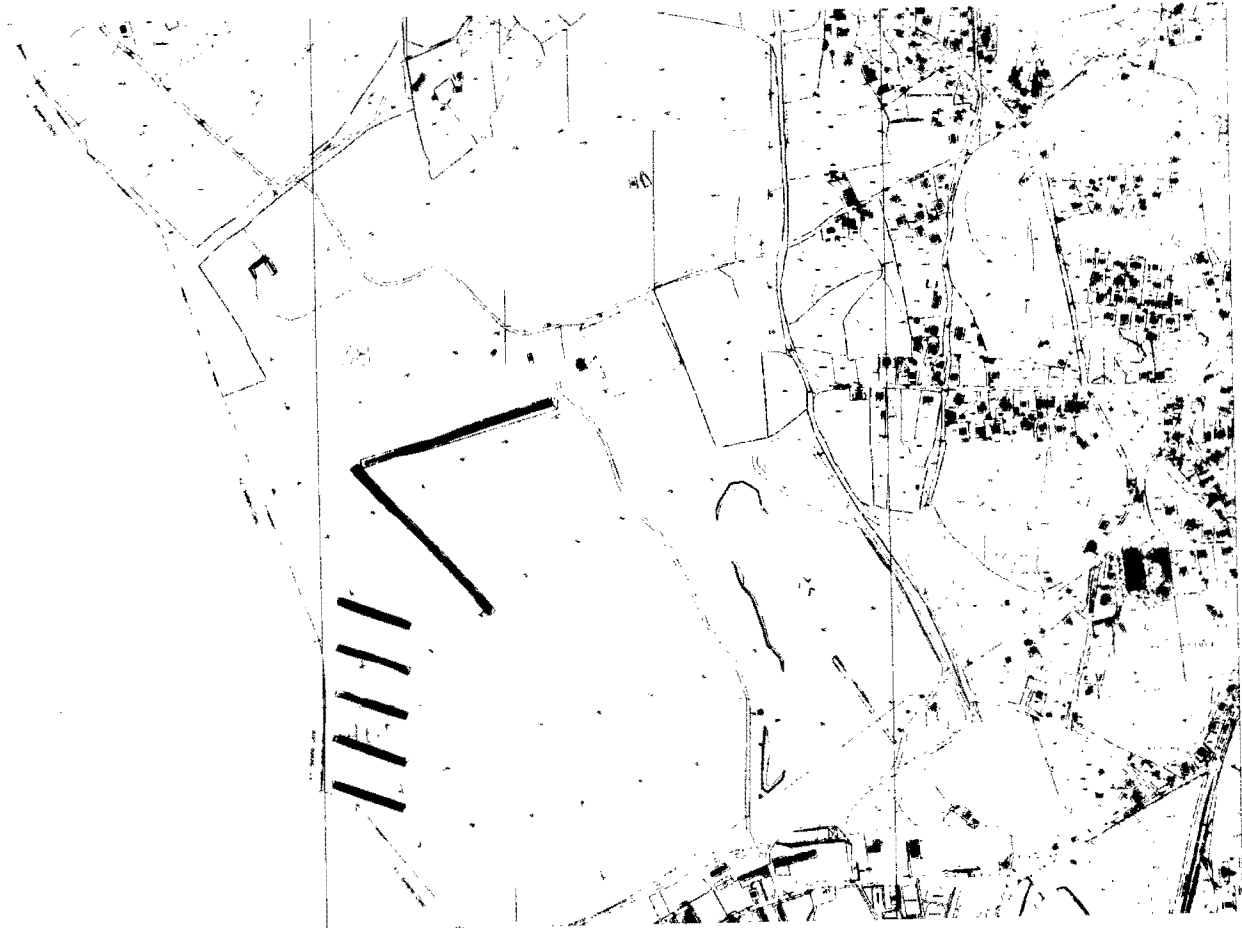
Овјерава:

*[Signature]*

# КОПИЈА КАТАСТАРСКОГ ПЛАНА

Размјера 1: 10000

Δ  
С



**Катастарски подаци:**

Број посједовног листа	Број парцеле		Култура и класа	м <sup>2</sup>	Посједник
	Нови премјер	Стари премјер			
1465	3287/1 (дио)		касарна	99 89 50	Дирекција за отпаду
	3287/4		т	3 50 00	и изградњу РС
					Батва Лука
					1/1

Мјесто и датум: Билећа, 11. 11. 2009. год

Израдио:

У. Гадема

Овјерава:

ЦЕФР ПЛ:  
СТАРИС ЈОВИЋ

[Signature]

ОРГАН КОЈИ ВОДИ ЈАВНУ ЕВИДЕНЦИЈУ (назив, сједиште, контакт подаци, овлашћено службено лице):

РТУ БАЊАЛУКА ПЈ БИДЕЋА

ТЕЛ / ФАК : 059 / 370 - 160

Рбр.	ПОДАЦИ О НЕКРЕТНИМАМА (према последњем стању у катастру)	
1.	НАЗИВ ПОЛИТИЧКЕ ОПШТИНЕ / ОПШТИНЕ	БИДЕЋА
2.	НАЗИВ КАТАСТАРСКЕ ОПШТИНЕ / ОПШТИНЕ	БИДЕЋА - ГРАД
3.	БРОЈ ПОСЈЕДОВНОГ ЛИСТА	1465
4.	БРОЈ КАТАСТАРСКЕ ПАРЦЕЛЕ (стари и нови премиер)	(НП) 3287/1, 3287/4 (СП) 21/3, 23/3, 27/3, 32 и гр.
5.	ОЗНАКА ПАРЦЕЛЕ	3287/1 ; 3287/4
6.	ПОВРЦИНА ПАРЦЕЛЕ	3287/1 = 9989 50 м <sup>2</sup> ; 3287/4 = 350 00 м <sup>2</sup>
7.	ПОДАЦИ О ПОСЈЕДНИКУ (и дио посједо)	ДИРЕКЦИЈА ЗА ОБНОВУ И ИЗГРАЂЊУ РЕПУБЛИКЕ СРПСКЕ БИДЕЋА 1/1
8.	ОСТАЛЕ НАПОМЕНЕ	НА ОСНОВУ ОДЛУКЕ ВЛАДЕ РС БРОЈ 04/11-012-2179/06 (СП.ГД. РС БРОЈ 103/06), ПРЕНОСИ СЕ ПРАВО РАСТОЈА- ТАЊА И УПРАВЉАЊА СА МИЛУСТАРОСТА ОД БРАНЕ РС НА ДИР. ЗА ОБНОВУ И ИЗГРАЂЊУ РС, БАЊАЛУКА

\*) Одрже и актуриране информације доступне на: [www.srbija.gov.rs](http://www.srbija.gov.rs)



Број посједовног листа: 283

Скупштина општине: Билећа

Списак накнада, ред. бр.: .....

Катаст. општине: Билећа

## ИЗВОД - ПРЕПИС ПОСЈЕДОВНОГ ЛИСТА

Презиме, очево име и име, посједника	Мјесто становања	Кућни број	Део посједа	Примједба
<i>ВОЈНА ПОШТА 3215</i>	<i>Билећа</i>			

ПРЕШТАМПАВАЊЕ ЗАБРАЊЕНО

Број парцеле	Број посједовног листа	Назив парцеле	Култура	Класа	Површина			Катастарски приход		Примједба
					ха	а	м <sup>2</sup>	КМ		
1	2	3	4	5	6			7		8
21/3	283	ИГРАЛИШТЕ	НЕПЛОДНО				2 05			
23/3		ИГРАЛИШТЕ	НЕПЛОДНО				50			
27/3		ВОЈНИ ДОТОР	БАШЉАК	3			2 30			
32		КАСАРНА "МОША ПИЈАДЕ"	НЕПЛОДНО		88	26	98			
84/505		ТОРУЧ	НЕПЛОДНО				23 00			
84/518		ЉЕСКОВАЦ	НЕПЛОДНО				3 35 00			
84/519		ЉЕСКОВАЦ	НЕПЛОДНО				1 60 00			
425/55		ЉЕСКОВАЦ	НЕПЛОДНО				24 00			
425/8		ПУТ	НЕПЛОДНО				23 50			
599		ПУТ	НЕПЛОДНО				9 60			
			ОРАНИЦА	2			6 00			
601/1		ЉЕСКОВАЦ	ЛУВАДА	5			5 40			
			ЛУВАДА	5			6 50			
603/8		ЉЕСКОВАЦ	ОРАНИЦА	5			9 00			
604/13		ЉЕСКОВАЦ	ОРАНИЦА	7			6 40			
425/16		ЉЕСКОВАЦ	ПЛИЊАК	3			13 00			
			ШУМА	2			7 00			
600/7		КУРИНОВАЦ	ЛУВАДА	4			7 00			
600/36		КУРИНОВАЦ	ОРАНИЦА	2			10 50			
600/37		КУРИНОВАЦ	ЛУВАДА	5			4 40			
601/2		ЉЕСКОВАЦ	ШУМА	2			7 30			
601/10		ЉЕСКОВАЦ	ЛУВАДА	4			2 00			
601/11		ЉЕСКОВАЦ	ЛУВАДА	4			1 80			

Број посједовног листа: .....

Катаст. општине: .....

Скупштина општине: .....

Списак накнада, ред. бр.: .....

## ИЗВОД - ПРЕПИС ПОСЈЕДОВНОГ ЛИСТА

Презиме, очево име и име, посједника	Мјесто становања	Кућни број	Део поседа	Примједба

ПРЕШТАМПАВАЊЕ ЗАБРАЊЕНО

Број парцеле	Број посје- довног листа	Назив парцеле	Култура	Кла- са	Површина			Катастарски приход		Примједба
					ха	а	м <sup>2</sup>	КМ		
1	2	3	4	5	6			7	8	
	283		ПАШЊАК	2			600			
600/15		БУЦОВИЦА	ОРАНИЦА	5			4200			
600/26		БУЦОВИЦА	ОРАНИЦА	3			1300			
600/30		БУЦОВИЦА	ПАШЊАК	2			1300			
600/31		БУЦОВИЦА	ОРАНИЦА	5			2500			
600/32		БУЦОВИЦА	ОРАНИЦА	5			1600			
			ЛУВАЉА	5			2700			
602/1		ПЕТКОВА ЉУБА	ОРАНИЦА	7			7620			
602/8		ПЕТКОВА ЉУБА	ПАШЊАК	2			5250			
602/9		ПЕТКОВА ЉУБА	ПАШЊАК	2			360			
			ОРАНИЦА	3			1150			
600/18		БУЦОВИЦА	ЛУВАЉА	5			1150			
600/20		БУЦОВИЦА	ЛУВАЉА	4			500			
			ЛУВАЉА	5			700			
600/19		БУЦОВИЦА	ОРАНИЦА	3			1250			
600/6		ЉЕСКОВИЦА	ОРАНИЦА	2			1950			
600/8		ЉЕСКОВИЦА	ШУМА	2			550			
600/28		ЈАСКОВИЦА	ЛУВАЉА	4			3500			
600/1		ЉЕСКОВИЦА	ОРАНИЦА	3			1120			
600/2		ЉЕСКОВИЦА	ШУМА	2			1850			
600/35		ЉЕСКОВИЦА	ПАШЊАК	3			100			
			ОРАНИЦА	2			1175			
600/23		КУПЧИЊЕВИЦА	ПАШЊАК	3			1175			
600/24		КУПЧИЊЕВИЦА	ШУМА	2			960			

Број посједовног листа: .....

Катаст. општине: .....

Скупштина општине: .....

Списак накнада, ред. бр.: .....

## ИЗВОД - ПРЕПИС ПОСЈЕДОВНОГ ЛИСТА

Презиме, очево име и име, посједника	Мјесто становања	Кућни број	Део посједа	Примједба

**ПРЕШТАМПАВАЊЕ ЗАБРАЊЕНО**

Број парцеле	Број посједовног листа	Назив парцеле	Култура	Класа	Површина			Катастарски приход		Примједба
					ха	а	м <sup>2</sup>	КМ		
1	2	3	4	5	6			7		8
600/33	283	ЈАСИКОВИЦА	ОРАНИЦА	2			1030			
			ПАШЊАК	2			2000			
600/34		ЛОСКОВАЦ	ШУМА	2			4250			
			ЛИВАДА	5			1500			
602/4		ПЕТКОВА ЈУВА	ОРАНИЦА	5			5320			
602/6		ВРТ	ОРАНИЦА	1			440			
		КУЋА И ДВОРИШ.	НЕПОДНО	-			500			
602/7		ОКО КУЋЕ	ПАШЊАК	2			120			
602/5		ПЕТКОВА ЈУВА	ПАШЊАК	2			2470			
84/450		ВИШЕ ГРОБЛА	ЛИВАДА	5			4950			
602/2		ПЕТКОВА ЈУВА	ПАШЊАК	2			3060			
602/3		ПЕТКОВА ЈУВА	ОРАНИЦА	5			4420			
84/489		ВИШЕ ГРОБЛА	ПАШЊАК	3			750			
84/490		ВИШЕ ГРОБЛА	ПАШЊАК	3			6400			
84/491		ВИШЕ ГРОБЛА	ЛИВАДА	5			630			
600/11		БУЦОВИЦА	ЛИВАДА	5			1000			
			ОРАНИЦА	3			1000			
600/12		БУЦОВИЦА	ЛИВАДА	5			3250			
600/13		БУЦОВИЦА	ЛИВАДА	4			1600			
600/27		БУЦОВИЦА	ПАШЊАК	2			1600			
600/16		БУЦОВИЦА	ОРАНИЦА	5			1500			
600/29		БУЦОВИЦА	ЛИВАДА	5			1000			
600/10		БУЦОВИЦА	ПАШЊАК	2			3800			

Број посједовног листа: .....

Катаст. општине: .....

Скупштина општине: .....

Списак накнада, ред. бр.: .....

## ИЗВОД - ПРЕПИС

### ПОСЈЕДОВНОГ ЛИСТА

Презиме, очево име и име, посједника	Мјесто становања	Кућни број	Део посједа	Примједба

**ПРЕШТАМПАВАЊЕ ЗАБРАЊЕНО**

Број парцеле	Број посје- довног листа	Назив парцеле	Култура	Кла- са	Површина			Катастарски приход		Примједба
					ха	а	м <sup>2</sup>	КМ		
1	2	3	4	5	6			7	8	
604/19	283	ЉЕСКОВАЦ	ПАШЊАК	3			5 10			
42/29		ЗГРАДА	ПАШЊАК	2			8 50			
42/30		ЗГРАДА	ПАШЊАК	2		1	05 00			
			ОРАНИЦА	8				19 00		
42/31		ЗГРАДА	ПАШЊАК	2			20 00			
			ОРАНИЦА	2				12 25		
601/3		ЉЕСКОВАЦ	ОРАНИЦА	5			5 25			
604/16		ЉЕСКОВАЦ	ПАШЊАК	3			3 50			
601/4		ЉЕСКОВАЦ	ШУМА	2			25 00			
604/8		ЉЕСКОВАЦ	ОРАНИЦА	5			20 00			
604/11		ЉЕСКОВАЦ	ШУМА	2			11 00			
604/15		ЉЕСКОВАЦ	ШУМА	2			13 80			
42/20		ЗГРАДА	ПАШЊАК	2			78 50			
604/10		ЉЕСКОВАЦ	ШУМА	2			6 20			
604/14		ЉЕСКОВАЦ	ОРАНИЦА	5			8 00			
42/18		ЗГРАДА	ПАШЊАК	2			8 50			
42/32		ЗГРАДА	ОРАНИЦА	8			55 50			
603/16		ЉЕСКОВАЦ	ПАШЊАК	3			12 00			
603/7		ЉЕСКОВАЦ	ОРАНИЦА	7			9 00			
			ОРАНИЦА	5				20 00		
600/3		ЉЕСКОВАЦ	ЛИВАДА	5			13 20			
600/4		ЉЕСКОВАЦ	ОРАНИЦА	5			4 80			
600/5		ЉЕСКОВАЦ	ШУМА	2			4 50			
600/14		ЉЕСКОВАЦ	ПАШЊАК	3			31 00			



Број посједовног листа: .....

Катаст. општине: .....

Скупштина општине: .....

Списак накнада, ред. бр.: .....

## ИЗВОД - ПРЕПИС

### ПОСЈЕДОВНОГ ЛИСТА

Презиме, очево име и име, посједника	Мјесто становања	Кућни број	Дио поседа	Примједба

ПРЕШТАМПАВАЊЕ ЗАБРАЊЕНО

Број парцеле	Број посједовног листа	Назив парцеле	Култура	Класа	Површина			Катастарски приход	Примједба
					ха	а	м <sup>2</sup>	КМ	
1	2	3	4	5	6			7	8
	283		ШУМА	2			1500		
42/23		ЗГРАДА	ЛУВАДА	5			1600		
			ПАШВАК	3			1400		
42/28		ЗГРАДА	ШУМА	2			4500		
			ЛУВАДА	5			5390		
			ОРАНИЦА	7			1200		
84/449		НИШЕ ГРЕБА	ПАШВАК	3			6800		
			ШУМА	2			875		
425/20		БЕСКОВАЦ	ПАШВАК	2			1075		
601/15		БЕСКОВАЦ	ШУМА	2			170		
601/16		БЕСКОВАЦ	ОРАНИЦА	2			660		
			ОРАНИЦА	5			900		
603/15		ЛедУНА	ЛУВАДА	5			550		
84/517		ЗГРАДИЦА	ОРАНИЦА	8			550		
600/21		КУЛИНОВАЦ	ШУМА	2			1350		
			ОРАНИЦА	5			1410		
600/22		КУЛИНОВАЦ	ОРАНИЦА	2			3290		
600/25		КУЛИНОВАЦ	ШУМА	2			2150		
			ОРАНИЦА	7			1340		
604/9		БЕСКОВАЦ	ЛУВАДА	5			600		
604/12		БЕСКОВАЦ	ПАШВАК	3			1580		
604/16		БЕСКОВАЦ	ШУМА	2			320		
604/17		БЕСКОВАЦ	ШУМА	7			420		
604/18		БЕСКОВАЦ	ЛУВАДА	5			250		

Број посједовног листа: .....

Катаст. општине: .....

Скупштина општине: .....

Списак накнада, ред. бр.: .....

## ИЗВОД - ПРЕПИС ПОСЈЕДОВНОГ ЛИСТА

Презиме, очево име и име, посједника	Мјесто становања	Кућни број	Дио посједа	Примједба

ПРЕШТАМПАВАЊЕ ЗАБРАЊЕНО



## Земљишнокњижни извадак

Нар.бр.095-0-Nar-09-000-550

Катастарска општина....Мирше.....

Бр.зк.улошка..324.


### А.Пописни лист

Редни број	Број земљишта (парцеле)	Ознака некретнина	Површина			Примједба
			На	а	м 2	
1.	1/62	prostor	2	58	40	
2.	1/63	baraka		12	40	
3.	1/64	magazin			10	
4.	1/65	čatrnja		3	80	
5.	1/67	ruševina		1	00	
6.	1/68	ruševina		1	00	
7.	1/69	ruševina			10	
8.	1/70	prostor	2	10	00	
9.	1/71	čatrnja		12	00	
10.	1/74	pašnjak Deleuška strana	1	19	50	
11.	1/80	pašnjak među cestama		9	00	
12.	1/134	pašnjak Zlatište	8	79	00	
13.	1/135	pašnjak Zlatište	24	34	00	

**Б.Власнички лист**

Редни број	Уписан као власник:	Примједба
1.	Državna svojina sa 1/1	

**Ц.Теретни лист**

Редни број	У П И С И	Износ	Примједба
	Pr.22.01.1973. godine DN.26/73		
	Na osnovu pravosnažnog rješenja S.O.-e Bileća broj:04/V-790 od 09.06.1971. godine uknjiženo je pravo korišćenja radi izgradnje vojnih objekata, u korist:		
1.	Državnog sekretarijata za narodnu odbranu SFRJ sa 1/1		
	Bileća,07.10.2009.godine		
	ZK.REFERENT ŠANIJEVIĆ BORIS		
			

SUD / ORGAN KOJI VODI JAVNU EVIDENCIJU (naziv, sjedište, kontakt-podaci, ovlašteno službeno lice):

OSNOVNI SUD U TREBINJU –ISTURENO ODJELJENJE **BILECA**

Rbr	PODACI O NEKRETNINAMA	31.12.1991.	18.03.2005.	Trenutno stanje
1.	NAZIV POLITIČKE OPŠTINE / OPĆINE	BILECA	BILECA	BILECA
2.	NAZIV KATASTARSKE OPŠTINE / OPĆINE	MIRUSE	MIRUSE	MIRUSE
3.	BROJ ZEMLJIŠNO-KNJIŽNOG ULOŠKA	324	324	324
4.	OZNAKA NEKRETNINA (opis i površina)			
5.	BROJ ZEMLJIŠTA (stari i novi broj parcele)	k.c. 1/62 i ostale – PL i kopija kat.plana nisu dostavljeni	k.c. 1/62 i ostale – PL i kopija kat.plana nisu dostavljeni	k.c. 1/62 i ostale – PL i kopija kat.plana nisu dostavljeni
6.	VRSTA / OBLIK IMOVINE / SVOJINE	DRZAVNO	DRZAVNO	DRZAVNO
7.	NOSILAC PRAVA VLASNIŠTVA	-	-	-
8.	NOSILAC PRAVA RASPOLAGANJA	-	-	-
9.	NOSILAC PRAVA UPRAVLJANJA	-	-	-
10.	NOSILAC PRAVA KORIŠTENJA	Drzavni sekretarijat za narodnu odbranu SFRJ	Drzavni sekretarijat za narodnu odbranu SFRJ	Drzavni sekretarijat za narodnu odbranu SFRJ
11.	NOSILAC NEKOG DRUGOG STVARNOG PRAVA	-	-	-
12.	TERETI I OGRANIČENJA	-	-	-
13.	OSTALE NAPOMENE		-	-







SUD / ORGAN KOJI VODI JAVNU EVIDENCIJU (naziv, sjedište, kontakt-podaci, ovlašteno službeno lice):

OSNOVNI SUD U TREBINJU –ISTURENO ODJELJENJE **BILECA**

Rbr	PODACI O NEKRETNINAMA	31.12.1991.	18.03.2005.	Trenutno stanje
1.	NAZIV POLITIČKE OPŠTINE / OPĆINE	BILECA	BILECA	BILECA
2.	NAZIV KATASTARSKE OPŠTINE / OPĆINE	BILECA	BILECA	BILECA
3.	BROJ ZEMLJIŠNO-KNJIŽNOG ULOŠKA	380	380	380
4.	OZNAKA NEKRETNINA (opis i površina)			
5.	BROJ ZEMLJIŠTA (stari i novi broj parcele)	k.c. 46/1 i ostale – PL i kopija kat.plana nisu dostavljeni	k.c. 46/1 i ostale – PL i kopija kat.plana nisu dostavljeni	k.c. 46/1 i ostale – PL i kopija kat.plana nisu dostavljeni
6.	VRSTA / OBLIK IMOVINE / SVOJINE	DRZAVNO	DRZAVNO	DRZAVNO
7.	NOSILAC PRAVA VLASNIŠTVA	-	-	-
8.	NOSILAC PRAVA RASPOLAGANJA	-	-	-
9.	NOSILAC PRAVA UPRAVLJANJA	Drzavni sekretarijat za narodnu odbranu	Drzavni sekretarijat za narodnu odbranu	Drzavni sekretarijat za narodnu odbranu
10.	NOSILAC PRAVA KORIŠTENJA	-	-	-
11.	NOSILAC NEKOG DRUGOG STVARNOG PRAVA	-	-	-
12.	TERETI I OGRANIČENJA	-	-	-
13.	OSTALE NAPOMENE		-	-





SUD / ORGAN KOJI VODI JAVNU EVIDENCIJU (naziv, sjedište, kontakt-podaci, ovlašteno službeno lice):

OSNOVNI SUD U TREBINJU –ISTURENO ODJELJENJE **BILECA**

Rbr	PODACI O NEKRETNINAMA	31.12.1991.	18.03.2005.	Trenutno stanje
1.	NAZIV POLITIČKE OPŠTINE / OPĆINE	BILECA	BILECA	BILECA
2.	NAZIV KATAstarske OPŠTINE / OPĆINE	BILECA	BILECA	BILECA
3.	BROJ ZEMLJIŠNO-KNJIŽNOG ULOŠKA	496	496	496
4.	OZNAKA NEKRETNINA (opis i površina)			
5.	BROJ ZEMLJIŠTA (stari i novi broj parcele)	k.c. 42/14 i ostale – PL i kopija kat.plana nisu dostavljeni	k.c. 42/14 i ostale – PL i kopija kat.plana nisu dostavljeni	k.c. 42/14 i ostale – PL i kopija kat.plana nisu dostavljeni
6.	VRSTA / OBLIK IMOVINE / SVOJINE	DRZAVNO	DRZAVNO	DRZAVNO
7.	NOSILAC PRAVA VLASNIŠTVA	-	-	-
8.	NOSILAC PRAVA RASPOLAGANJA	-	-	-
9.	NOSILAC PRAVA UPRAVLJANJA	Drzavni sekretarijat za narodnu odbranu	Drzavni sekretarijat za narodnu odbranu	Drzavni sekretarijat za narodnu odbranu
10.	NOSILAC PRAVA KORIŠTENJA	-	-	-
11.	NOSILAC NEKOG DRUGOG STVARNOG PRAVA	-	-	-
12.	TERETI I OGRANIČENJA	-	-	-
13.	OSTALE NAPOMENE		-	-





SUD / ORGAN KOJI VODI JAVNU EVIDENCIJU (naziv, sjedište, kontakt-podaci, ovlašteno službeno lice):

OSNOVNI SUD U TREBINJU –ISTURENO ODJELJENJE **BILECA**

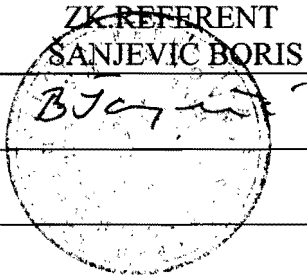
Rbr	PODACI O NEKRETNINAMA	31.12.1991.	18.03.2005.	Trenutno stanje
1.	NAZIV POLITIČKE OPŠTINE / OPĆINE	BILECA	BILECA	BILECA
2.	NAZIV KATASTARSKE OPŠTINE / OPĆINE	BILECA	BILECA	BILECA
3.	BROJ ZEMLJIŠNO-KNJIŽNOG ULOŠKA	520	520	520
4.	OZNAKA NEKRETNINA (opis i površina)			
5.	BROJ ZEMLJIŠTA (stari i novi broj parcele)	k.c. 33/5 i 33/12 – PL i kopija kat.plana nisu dostavljeni	k.c. 33/5 i 33/12 – PL i kopija kat.plana nisu dostavljeni	k.c. 33/5 i 33/12 – PL i kopija kat.plana nisu dostavljeni
6.	VRSTA / OBLIK IMOVINE / SVOJINE	DRZAVNO	DRZAVNO	DRZAVNO
7.	NOSILAC PRAVA VLASNIŠTVA	-	-	-
8.	NOSILAC PRAVA RASPOLAGANJA	-	-	-
9.	NOSILAC PRAVA UPRAVLJANJA	Drzavni sekretarijat za narodnu odbranu	Drzavni sekretarijat za narodnu odbranu	Drzavni sekretarijat za narodnu odbranu
10.	NOSILAC PRAVA KORIŠTENJA	-	-	-
11.	NOSILAC NEKOG DRUGOG STVARNOG PRAVA	-	-	-
12.	TERETI I OGRANIČENJA	-	-	-
13.	OSTALE NAPOMENE			





Ц.Теретни лист

Редни број	У П И С И	Износ	Примједба
	Bez tereta.		
	Bileća,07.10.2009.godine		



SUD / ORGAN KOJI VODI JAVNU EVIDENCIJU (naziv, sjedište, kontakt-podaci, ovlašteno službeno lice):

OSNOVNI SUD U TREBINJU –ISTURENO ODJELJENJE **BILECA**

Rbr	PODACI O NEKRETNINAMA	31.12.1991.	18.03.2005.	Trenutno stanje
1.	NAZIV POLITIČKE OPŠTINE / OPĆINE	BILECA	BILECA	BILECA
2.	NAZIV KATASTARSKE OPŠTINE / OPĆINE	BILECA	BILECA	BILECA
3.	BROJ ZEMLJIŠNO-KNJIŽNOG ULOŠKA	637	637	637
4.	OZNAKA NEKRETNINA (opis i površina)			
5.	BROJ ZEMLJIŠTA (stari i novi broj parcele)	k.c. 38/1 i ostale – PL i kopija kat.plana nisu dostavljeni	k.c. 38/1 i ostale – PL i kopija kat.plana nisu dostavljeni	k.c. 38/1 i ostale – PL i kopija kat.plana nisu dostavljeni
6.	VRSTA / OBLIK IMOVINE / SVOJINE	DRZAVNO	DRZAVNO	DRZAVNO
7.	NOSILAC PRAVA VLASNIŠTVA	-	-	-
8.	NOSILAC PRAVA RASPOLAGANJA	-	-	-
9.	NOSILAC PRAVA UPRAVLJANJA	Drzavni sekretarijat za narodnu odbranu	Drzavni sekretarijat za narodnu odbranu	Drzavni sekretarijat za narodnu odbranu
10.	NOSILAC PRAVA KORIŠTENJA	-	-	-
11.	NOSILAC NEKOG DRUGOG STVARNOG PRAVA	-	-	-
12.	TERETI I OGRANIČENJA	-	-	-
13.	OSTALE NAPOMENE		-	-





SUD / ORGAN KOJI VODI JAVNU EVIDENCIJU (naziv, sjedište, kontakt-podaci, ovlašteno službeno lice):

OSNOVNI SUD U TREBINJU –ISTURENO ODJELJENJE **BILECA**

Rbr	PODACI O NEKRETNINAMA	31.12.1991.	18.03.2005.	Trenutno stanje
1.	NAZIV POLITIČKE OPŠTINE / OPĆINE	BILECA	BILECA	BILECA
2.	NAZIV KATASTARSKE OPŠTINE / OPĆINE	BILECA	BILECA	BILECA
3.	BROJ ZEMLJIŠNO-KNJIŽNOG ULOŠKA	641	641	641
4.	OZNAKA NEKRETNINA (opis i površina)			
5.	BROJ ZEMLJIŠTA (stari i novi broj parcele)	k.c. 37/2 i ostale – PL i kopija kat.plana nisu dostavljeni	k.c. 37/2 i ostale – PL i kopija kat.plana nisu dostavljeni	k.c. 37/2 i ostale – PL i kopija kat.plana nisu dostavljeni
6.	VRSTA / OBLIK IMOVINE / SVOJINE	DRZAVNO	DRZAVNO	DRZAVNO
7.	NOSILAC PRAVA VLASNIŠTVA	-	-	-
8.	NOSILAC PRAVA RASPOLAGANJA	-	-	-
9.	NOSILAC PRAVA UPRAVLJANJA	Drzavni sekretarijat za narodnu odbranu	Drzavni sekretarijat za narodnu odbranu	Drzavni sekretarijat za narodnu odbranu
10.	NOSILAC PRAVA KORIŠTENJA	-	-	-
11.	NOSILAC NEKOG DRUGOG STVARNOG PRAVA	-	-	-
12.	TERETI I OGRANIČENJA	-	-	-
13.	OSTALE NAPOMENE	-	-	-







SUD / ORGAN KOJI VODI JAVNU EVIDENCIJU (naziv, sjedište, kontakt-podaci, ovlašteno službeno lice):

OSNOVNI SUD U TREBINJU –ISTURENO ODJELJENJE **BILECA**

Rbr	PODACI O NEKRETNINAMA	31.12.1991.	18.03.2005.	Trenutno stanje
1.	NAZIV POLITIČKE OPŠTINE / OPĆINE	BILECA	BILECA	BILECA
2.	NAZIV KATASTARSKE OPŠTINE / OPĆINE	BILECA	BILECA	BILECA
3.	BROJ ZEMLJIŠNO-KNJIZNOG ULOŠKA	646	646	646
4.	OZNAKA NEKRETNINA (opis i površina)			
5.	BROJ ZEMLJIŠTA (stari i novi broj parcele)	k.c. 37/3 i ostale – PL i kopija kat.plana nisu dostavljeni	k.c. 37/3 i ostale – PL i kopija kat.plana nisu dostavljeni	k.c. 37/3 i ostale – PL i kopija kat.plana nisu dostavljeni
6.	VRSTA / OBLIK IMOVINE / SVOJINE	DRZAVNO	DRZAVNO	DRZAVNO
7.	NOSILAC PRAVA VLASNIŠTVA	-	-	-
8.	NOSILAC PRAVA RASPOLAGANJA	-	-	-
9.	NOSILAC PRAVA UPRAVLJANJA	Drzavni sekretarijat za narodnu odbranu	Drzavni sekretarijat za narodnu odbranu	Drzavni sekretarijat za narodnu odbranu
10.	NOSILAC PRAVA KORIŠTENJA	-	-	-
11.	NOSILAC NEKOG DRUGOG STVARNOG PRAVA	-	-	-
12.	TERETI I OGRANIČENJA	-	-	-
13.	OSTALE NAPOMENE		-	-

## Земљишнокњижни извадак

Нар.бр.095-0-Nar-09-000-543

Катастарска општина...Вилећа.....

Бр.з.улошка...836.....

### А.Пописни лист

Редни број	Број земљишта (парцеле)	Ознака некретнина	Површина			Примједба
			На	а	м 2	
1.	290/3	kućište		2	10	
2.	290/1	dvorište		14	87	
3.	290/2	kućište		2	00	
4.	67/12	kućište		1	60	
5.	86/6	kućište		1	50	
6.	86/7	kućište		1	60	
7.	87/3	kućište		1	50	
8.	263/3	dvorište		5	81	
9.	264/3	kućište		2	20	
10.	271/2	kućište		2	20	
11.	67/4	kućište		1	60	
12.	67/13	dvorište		6	02	
13.	68/3	dvorište		61	50	
14.	68/18	kućište		1	60	
15.	68/19	kućište		1	60	







SUD / ORGAN KOJI VODI JAVNU EVIDENCIJU (naziv, sjedište, kontakt-podaci, ovlašteno službeno lice):

OSNOVNI SUD U TREBINJU –ISTURENO ODJELJENJE **BILECA**

Rbr	PODACI O NEKRETNINAMA	31.12.1991.	18.03.2005.	Trenutno stanje
1.	NAZIV POLITIČKE OPŠTINE / OPĆINE	BILECA	BILECA	BILECA
2.	NAZIV KATASTARSKE OPŠTINE / OPĆINE	BILECA	BILECA	BILECA
3.	BROJ ZEMLJIŠNO-KNJIZNOG ULOŠKA	836	836	836
4.	OZNAKA NEKRETNINA (opis i površina)			
5.	BROJ ZEMLJIŠTA (stari i novi broj parcele)	k.c. 290/3 i ostale – PL i kopija kat.plana nisu dostavljeni	k.c. 290/3 i ostale – PL i kopija kat.plana nisu dostavljeni	k.c. 290/3 i ostale – PL i kopija kat.plana nisu dostavljeni
6.	VRSTA / OBLIK IMOVINE / SVOJINE	DRZAVNO	DRZAVNO	DRZAVNO
7.	NOSILAC PRAVA VLASNIŠTVA	-	-	-
8.	NOSILAC PRAVA RASPOLAGANJA	-	-	-
9.	NOSILAC PRAVA UPRAVLJANJA	Drzavni sekretarijat za narodnu odbranu	Drzavni sekretarijat za narodnu odbranu	Drzavni sekretarijat za narodnu odbranu
10.	NOSILAC PRAVA KORIŠTENJA	-	-	-
11.	NOSILAC NEKOG DRUGOG STVARNOG PRAVA	-	-	-
12.	TERETI I OGRANIČENJA	-	-	-
13.	OSTALE NAPOMENE		-	-







SUD / ORGAN KOJI VODI JAVNU EVIDENCIJU (naziv, sjedište, kontakt-podaci, ovlašteno službeno lice):

OSNOVNI SUD U TREBINJU –ISTURENO ODJELJENJE **BILECA**

Rbr	PODACI O NEKRETNINAMA	31.12.1991.	18.03.2005.	Trenutno stanje
1.	NAZIV POLITIČKE OPŠTINE / OPĆINE	BILECA	BILECA	BILECA
2.	NAZIV KATASTARSKE OPŠTINE / OPĆINE	BILECA	BILECA	BILECA
3.	BROJ ZEMLJIŠNO-KNJIŽNOG ULOŠKA	899	899	899
4.	OZNAKA NEKRETNINA (opis i površina)			
5.	BROJ ZEMLJIŠTA (stari i novi broj parcele)	k.c. 67/7 i 67/8 – PL i kopija kat.plana nisu dostavljeni	k.c. 67/7 i 67/8 – PL i kopija kat.plana nisu dostavljeni	k.c. 67/7 i 67/8 – PL i kopija kat.plana nisu dostavljeni
6.	VRSTA / OBLIK IMOVINE / SVOJINE	DRZAVNO	DRZAVNO	DRZAVNO
7.	NOSILAC PRAVA VLASNIŠTVA	-	-	-
8.	NOSILAC PRAVA RASPOLAGANJA	-	-	-
9.	NOSILAC PRAVA UPRAVLJANJA	Drzavni sekretarijat za narodnu odbranu	Drzavni sekretarijat za narodnu odbranu	Drzavni sekretarijat za narodnu odbranu
10.	NOSILAC PRAVA KORIŠTENJA	-	-	-
11.	NOSILAC NEKOG DRUGOG STVARNOG PRAVA	-	-	-
12.	TERETI I OGRANIČENJA	-	-	-
13.	OSTALE NAPOMENE		-	-





SUD / ORGAN KOJI VODI JAVNU EVIDENCIJU (naziv, sjedište, kontakt-podaci, ovlašteno službeno lice):

OSNOVNI SUD U TREBINJU –ISTURENO ODJELJENJE **BILECA**

Rbr	PODACI O NEKRETNINAMA	31.12.1991.	18.03.2005.	Trenutno stanje
1.	NAZIV POLITIČKE OPŠTINE / OPĆINE	BILECA	BILECA	BILECA
2.	NAZIV KATASTARSKE OPŠTINE / OPĆINE	BILECA	BILECA	BILECA
3.	BROJ ZEMLJIŠNO-KNJIŽNOG ULOŠKA	908	908	908
4.	OZNAKA NEKRETNINA (opis i površina)			
5.	BROJ ZEMLJIŠTA (stari i novi broj parcele)	k.c. 273/3 – PL i kopija kat.plana nisu dostavljeni	k.c. 273/3 – PL i kopija kat.plana nisu dostavljeni	k.c. 273/3 – PL i kopija kat.plana nisu dostavljeni
6.	VRSTA / OBLIK IMOVINE / SVOJINE	DRZAVNO	DRZAVNO	DRZAVNO
7.	NOSILAC PRAVA VLASNIŠTVA	-	-	-
8.	NOSILAC PRAVA RASPOLAGANJA	-	-	-
9.	NOSILAC PRAVA UPRAVLJANJA	-	-	-
10.	NOSILAC PRAVA KORISTENJA	Drzavni sekretarijat za narodnu odbranu FNRJ	Drzavni sekretarijat za narodnu odbranu FNRJ	Drzavni sekretarijat za narodnu odbranu FNRJ
11.	NOSILAC NEKOG DRUGOG STVARNOG PRAVA	-	-	-
12.	TERETI I OGRANIČENJA	-	-	-
13.	OSTALE NAPOMENE		-	-





SUD / ORGAN KOJI VODI JAVNU EVIDENCIJU (naziv, sjedište, kontakt-podaci, ovlašteno službeno lice):

OSNOVNI SUD U TREBINJU –ISTURENO ODJELJENJE **BILECA**

Rbr	PODACI O NEKRETNINAMA	31.12.1991.	18.03.2005.	Trenutno stanje
1.	NAZIV POLITIČKE OPŠTINE / OPĆINE	BILECA	BILECA	BILECA
2.	NAZIV KATASTARSKJE OPŠTINE / OPĆINE	BILECA	BILECA	BILECA
3.	BROJ ZEMLJIŠNO-KNJIŽNOG ULOŠKA	934	934	934
4.	OZNAKA NEKRETNINA (opis i površina)			
5.	BROJ ZEMLJIŠTA (stari i novi broj parcele)	k.c. 42/13 i 42/27 – PL i kopija kat.plana nisu dostavljeni	k.c. 42/13 i 42/27 – PL i kopija kat.plana nisu dostavljeni	k.c. 42/13 i 42/27 – PL i kopija kat.plana nisu dostavljeni
6.	VRSTA / OBLIK IMOVINE / SVOJINE	DRZAVNO	DRZAVNO	DRZAVNO
7.	NOSILAC PRAVA VLASNIŠTVA	-	-	-
8.	NOSILAC PRAVA RASPOLAGANJA	-	-	-
9.	NOSILAC PRAVA UPRAVLJANJA	Drzavni sekretarijat za narodnu odbranu	Drzavni sekretarijat za narodnu odbranu	Drzavni sekretarijat za narodnu odbranu
10.	NOSILAC PRAVA KORIŠTENJA	-	-	-
11.	NOSILAC NEKOG DRUGOG STVARNOG PRAVA	-	-	-
12.	TERETI I OGRANIČENJA	-	-	-
13.	OSTALE NAPOMENE		-	-







SUD / ORGAN KOJI VODI JAVNU EVIDENCIJU (naziv, sjedište, kontakt-podaci, ovlašteno službeno lice):

OSNOVNI SUD U TREBINJU –ISTURENO ODJELJENJE **BILECA**

Rbr	PODACI O NEKRETNINAMA	31.12.1991.	18.03.2005.	Trenutno stanje
1.	NAZIV POLITIČKE OPŠTINE / OPĆINE	BILECA	BILECA	BILECA
2.	NAZIV KATASTARSKE OPŠTINE / OPĆINE	BILECA	BILECA	BILECA
3.	BROJ ZEMLJIŠNO-KNJIŽNOG ULOŠKA	937	937	937
4.	OZNAKA NEKRETNINA (opis i površina)			
5.	BROJ ZEMLJIŠTA (stari i novi broj parcele)	k.c. 45 – PL i kopija kat.plana nisu dostavljeni	k.c. 45 – PL i kopija kat.plana nisu dostavljeni	k.c. 45 – PL i kopija kat.plana nisu dostavljeni
6.	VRSTA / OBLIK IMOVINE / SVOJINE	DRZAVNO	DRZAVNO	DRZAVNO
7.	NOSILAC PRAVA VLASNIŠTVA	-	-	-
8.	NOSILAC PRAVA RASPOLAGANJA	-	-	-
9.	NOSILAC PRAVA UPRAVLJANJA	Drzavni sekretarijat za narodnu odbranu	Drzavni sekretarijat za narodnu odbranu	Drzavni sekretarijat za narodnu odbranu
10.	NOSILAC PRAVA KORIŠTENJA	-	-	-
11.	NOSILAC NEKOG DRUGOG STVARNOG PRAVA	-	-	-
12.	TERETI I OGRANIČENJA	-	-	-
13.	OSTALE NAPOMENE		-	-





SUD / ORGAN KOJI VODI JAVNU EVIDENCIJU (naziv, sjedište, kontakt-podaci, ovlašteno službeno lice):

OSNOVNI SUD U TREBINJU –ISTURENO ODJELJENJE **BILECA**

Rbr	PODACI O NEKRETNINAMA	31.12.1991.	18.03.2005.	Trenutno stanje
1.	NAZIV POLITIČKE OPŠTINE / OPĆINE	BILECA	BILECA	BILECA
2.	NAZIV KATASTARSKE OPŠTINE / OPĆINE	BILECA	BILECA	BILECA
3.	BROJ ZEMLJIŠNO-KNJIŽNOG ULOŠKA	1014	1014	1014
4.	OZNAKA NEKRETNINA (opis i površina)			
5.	BROJ ZEMLJIŠTA (stari i novi broj parcele)	k.c. 67/3 – PL i kopija kat.plana nisu dostavljeni	k.c. 67/3 – PL i kopija kat.plana nisu dostavljeni	k.c. 67/3 – PL i kopija kat.plana nisu dostavljeni
6.	VRSTA / OBLIK IMOVINE / SVOJINE	DRZAVNO	DRZAVNO	DRZAVNO
7.	NOSILAC PRAVA VLASNIŠTVA	-	-	-
8.	NOSILAC PRAVA RASPOLAGANJA	-	-	-
9.	NOSILAC PRAVA UPRAVLJANJA	Drzavni sekretarijat za narodnu odbranu	Drzavni sekretarijat za narodnu odbranu	Drzavni sekretarijat za narodnu odbranu
10.	NOSILAC PRAVA KORIŠTENJA	-	-	-
11.	NOSILAC NEKOG DRUGOG STVARNOG PRAVA	-	-	-
12.	TERETI I OGRANIČENJA	-	-	-
13.	OSTALE NAPOMENE		-	-

## Земљишнокњижни извадак

Нар.бр.095-0-Nar-09-000-539

Катастарска општина....Билећа.....

Бр.зк.улошка...1072.....

### А.Пописни лист

Редни број	Број земљишта (парцеле)	Ознака некретнина	Површина			Примједба
			На	а	м 2	
1.	42/11	пашњак Lopate		81	90	
2.	42/26	ораница Lopate		6	00	
3.	42/33	пут Lanište		13	20	
4.	42/34	пашњак Lopate		10	20	
5.	42/5	пашњак код Laništa		66	70	
6.	42/6	ораница код Laništa		9	00	
7.	42/7	ораница Ćućoga	1	17	40	
8.	42/9	пашњак Ćućoga		8	00	
9.	42/10	пашњак Ćućoga		7	00	
10.	42/12	ораница Lopate		3	00	
11.	521/33	ораница Zgrada kod groblja		16	00	
12.	521/35	livada Zgrada kod groblja		51	40	
13.	521/36	пашњак Zgrada kod groblja		10	20	
14.	42/21	ораница Resulova njiva		2	50	
15.	42/22	šikara Resulova njiva	1	18	10	

**Б.Власнички лист**

Редни број	Уписан као власник:	Примједба
1.	Državna svojina-Organ upravljanja Državni sekretarijat za narodnu odbranu sa 1/1	

**Ц.Теретни лист**

Редни број	У П И С И	Износ	Примједба
	Bez tereta.		
	Bileća,07.10.2009.godine		
	ZK.REFERENT ŠANJEVIĆ BORIS		
	<i>BŠanjević</i>		

SUD / ORGAN KOJI VODI JAVNU EVIDENCIJU (naziv, sjedište, kontakt-podaci, ovlašteno službeno lice):

OSNOVNI SUD U TREBINJU –ISTURENO ODJELJENJE **BILECA**

Rbr	PODACI O NEKRETNINAMA	31.12.1991.	18.03.2005.	Trenutno stanje
1.	NAZIV POLITIČKE OPŠTINE / OPĆINE	BILECA	BILECA	BILECA
2.	NAZIV KATASTARSKE OPŠTINE / OPĆINE	BILECA	BILECA	BILECA
3.	BROJ ZEMLJIŠNO-KNJIŽNOG ULOŠKA	1072	1072	1072
4.	OZNAKA NEKRETNINA (opis i površina)			
5.	BROJ ZEMLJIŠTA (stari i novi broj parcele)	k.c. 42/11 i ostale – PL i kopija kat.plana nisu dostavljeni	k.c. 42/11 i ostale – PL i kopija kat.plana nisu dostavljeni	k.c. 42/11 i ostale – PL i kopija kat.plana nisu dostavljeni
6.	VRSTA / OBLIK IMOVINE / SVOJINE	DRZAVNO	DRZAVNO	DRZAVNO
7.	NOSILAC PRAVA VLASNIŠTVA	-	-	-
8.	NOSILAC PRAVA RASPOLAGANJA	-	-	-
9.	NOSILAC PRAVA UPRAVLJANJA	Drzavni sekretarijat za narodnu odbranu	Drzavni sekretarijat za narodnu odbranu	Drzavni sekretarijat za narodnu odbranu
10.	NOSILAC PRAVA KORIŠTENJA	-	-	-
11.	NOSILAC NEKOG DRUGOG STVARNOG PRAVA	-	-	-
12.	TERETI I OGRANIČENJA	-	-	-
13.	OSTALE NAPOMENE		-	-



## Земљишнокњижни извадак

Нар.бр.095-0-Nar-09-000-530

Катастарска општина....Bileća.....

Бр.зк.улошка...1073.....

### А.Пописни лист

Редни број	Број земљишта (парцеле)	Ознака некретнина	Површина			Примједба
			На	а	м 2	
1.	36/1	oranica Krstati do		31	00	
2.	36/4	kosanica Krstati do		25	90	
3.	42/1	livada Lanište	2	12	00	
4.	42/25	oranica Lanište	1	21	00	
5.	41/3	pašnjak Krstati do		25	20	
6.	43/5	oranica Krstati do		10	50	
7.	41/8	livada Krstati do		17	40	
8.	40/1	oranica Krstati do		10	80	
9.	41/5	livada Krstati do		9	90	
10.	43/1	oranica Krstati do		10	80	
11.	43/2	oranica Krstati do		11	50	
12.	44/2	pašnjak Krstati do		6	00	
13.	41/1	oranica Krstati do		12	00	
14.	41/2	livada Krstati do		5	00	
15.	41/4	pašnjak Krstati do		14	40	
16.	41/6	livada Krstati do		15	80	
17.	41/7	livada Krstati do		23	80	
18.	43/4	oranica Krstati do		17	50	
19.	47/1	oranica Krstati do		6	00	







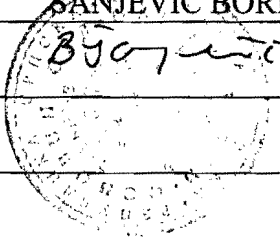
SUD / ORGAN KOJI VODI JAVNU EVIDENCIJU (naziv, sjedište, kontakt-podaci, ovlašteno službeno lice):

OSNOVNI SUD U TREBINJU –ISTURENO ODJELJENJE **BILECA**

Rbr	PODACI O NEKRETNINAMA	31.12.1991.	18.03.2005.	Trenutno stanje
1.	NAZIV POLITIČKE OPŠTINE / OPĆINE	BILECA	BILECA	BILECA
2.	NAZIV KATASTARSKE OPŠTINE / OPĆINE	BILECA	BILECA	BILECA
3.	BROJ ZEMLJIŠNO-KNJIŽNOG ULOŠKA	1073	1073	1073
4.	OZNAKA NEKRETNINA (opis i površina)			
5.	BROJ ZEMLJIŠTA (stari i novi broj parcele)	k.c. 36/1 i ostale – PL i kopija kat.plana nisu dostavljeni	k.c. 36/1 i ostale – PL i kopija kat.plana nisu dostavljeni	k.c. 36/1 i ostale – PL i kopija kat.plana nisu dostavljeni
6.	VRSTA / OBLIK IMOVINE / SVOJINE	DRZAVNO	DRZAVNO	DRZAVNO
7.	NOSILAC PRAVA VLASNIŠTVA	-	-	-
8.	NOSILAC PRAVA RASPOLAGANJA	-	-	-
9.	NOSILAC PRAVA UPRAVLJANJA	Drzavni sekretarijat za narodnu odbranu	Drzavni sekretarijat za narodnu odbranu	Drzavni sekretarijat za narodnu odbranu
10.	NOSILAC PRAVA KORIŠTENJA	-	-	-
11.	NOSILAC NEKOG DRUGOG STVARNOG PRAVA	-	-	-
12.	TERETI I OGRANIČENJA	-	-	-
13.	OSTALE NAPOMENE		-	-



Ц.Теретни лист

Редни број	У П И С И	Износ	Примједба
	Bez tereta.		
	Bileća, 07.10.2009. godine		
	ZK REFERENT SANJEVIĆ BORIS		
			







SUD / ORGAN KOJI VODI JAVNU EVIDENCIJU (naziv, sjedište, kontakt-podaci, ovlašteno službeno lice):

OSNOVNI SUD U TREBINJU –ISTURENO ODJELJENJE **BILECA**

Rbr	PODACI O NEKRETNINAMA	31.12.1991.	18.03.2005.	Trenutno stanje
1.	NAZIV POLITIČKE OPŠTINE / OPĆINE	BILECA	BILECA	BILECA
2.	NAZIV KATASTARSKE OPŠTINE / OPĆINE	BILECA	BILECA	BILECA
3.	BROJ ZEMLJIŠNO-KNJIŽNOG ULOŠKA	1123	1123	1123
4.	OZNAKA NEKRETNINA (opis i površina)			
5.	BROJ ZEMLJIŠTA (stari i novi broj parcele)	k.c. 86/1 i ostale – PL i kopija kat.plana nisu dostavljeni	k.c. 86/1 i ostale – PL i kopija kat.plana nisu dostavljeni	k.c. 86/1 i ostale – PL i kopija kat.plana nisu dostavljeni
6.	VRSTA / OBLIK IMOVINE / SVOJINE	DRZAVNO	DRZAVNO	DRZAVNO
7.	NOSILAC PRAVA VLASNIŠTVA	-	-	-
8.	NOSILAC PRAVA RASPOLAGANJA	-	-	-
9.	NOSILAC PRAVA UPRAVLJANJA	Drzavni sekretarijat za narodnu odbranu	Drzavni sekretarijat za narodnu odbranu	Drzavni sekretarijat za narodnu odbranu
10.	NOSILAC PRAVA KORIŠTENJA	-	-	-
11.	NOSILAC NEKOG DRUGOG STVARNOG PRAVA	-	-	-
12.	TERETI I OGRANIČENJA	-	-	-
13.	OSTALE NAPOMENE		-	-

## Земљишнокњижни извадак

Нар.бр.095-0-Nar-09-000-549

Катастарска општина...Bileća.....

Бр.зк.улошка...1303.....

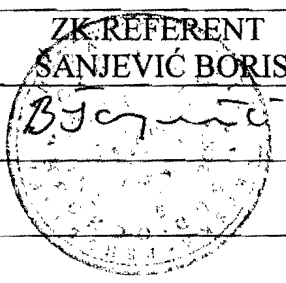
### А.Пописни лист

Редни број	Број земљишта (парцеле)	Ознака некретнина	Површина			Примједба
			На	а	м 2	
1.	42/28	šuma Resulova njiva	1	12	90	
2.	601/3	oranica Ljeskovac		17	50	
3.	601/4	šuma Ljeskovac		25	00	
4.	604/6	livada pod kućom		3	50	
5.	604/8	oranica Petkova njiva		20	00	
6.	604/11	pašnjak Petkova njiva		11	00	
7.	604/15	pašnjak Petkova njiva		13	80	
8.	604/9	oranica Petkova njiva		19	40	
9.	604/12	pašnjak Petkova njiva		15	80	
10.	604/16	pašnjak Petkova njiva		3	20	
11.	604/17	pašnjak Petkova njiva		4	20	
12.	604/18	oranica Petkova njiva		2	50	
13.	600/21	šuma Kupinovac		13	50	
14.	600/22	oranica Kupinovac		47	00	
15.	600/25	pašnjak Kupinovac		21	50	
16.	42/29	pašnjak Resulova njiva		8	50	
17.	42/30	pašnjak Resulova njiva	1	05	00	
18.	42/31	oranica Resulova njiva		39	00	

**Б.Власнички лист**

Редни број	Уписан као власник:	Примједба
1.	Državna svojina-Organ upravljanja Državni sekretarijat za narodnu odbranu sa 1/1	

**Ц.Теретни лист**

Редни број	У П И С И	Износ	Примједба
	Bez tereta.		
	Bileća,07.10.2009.godine		
			

SUD / ORGAN KOJI VODI JAVNU EVIDENCIJU (naziv, sjedište, kontakt-podaci, ovlašteno službeno lice):

OSNOVNI SUD U TREBINJU –ISTURENO ODJELJENJE **BILECA**

Rbr	PODACI O NEKRETNINAMA	31.12.1991.	18.03.2005.	Trenutno stanje
1.	NAZIV POLITIČKE OPŠTINE / OPĆINE	BILECA	BILECA	BILECA
2.	NAZIV KATASTARSKE OPŠTINE / OPĆINE	BILECA	BILECA	BILECA
3.	BROJ ZEMLJIŠNO-KNJIŽNOG ULOŠKA	1303	1303	1303
4.	OZNAKA NEKRETNINA (opis i površina)			
5.	BROJ ZEMLJIŠTA (stari i novi broj parcele)	k.c. 42/28 i ostale – PL i kopija kat.plana nisu dostavljeni	k.c. 42/28 i ostale – PL i kopija kat.plana nisu dostavljeni	k.c. 42/28 i ostale – PL i kopija kat.plana nisu dostavljeni
6.	VRSTA / OBLIK IMOVINE / SVOJINE	DRZAVNO	DRZAVNO	DRZAVNO
7.	NOSILAC PRAVA VLASNIŠTVA	-	-	-
8.	NOSILAC PRAVA RASPOLAGANJA	-	-	-
9.	NOSILAC PRAVA UPRAVLJANJA	Drzavni sekretarijat za narodnu odbranu	Drzavni sekretarijat za narodnu odbranu	Drzavni sekretarijat za narodnu odbranu
10.	NOSILAC PRAVA KORIŠTENJA	-	-	-
11.	NOSILAC NEKOG DRUGOG STVARNOG PRAVA	-	-	-
12.	TERETI I OGRANIČENJA	-	-	-
13.	OSTALE NAPOMENE		-	-





SUD / ORGAN KOJI VODI JAVNU EVIDENCIJU (naziv, sjedište, kontakt-podaci, ovlašteno službeno lice):

OSNOVNI SUD U TREBINJU –ISTURENO ODJELJENJE **BILECA**

Rbr	PODACI O NEKRETNINAMA	31.12.1991.	18.03.2005.	Trenutno stanje
1.	NAZIV POLITIČKE OPŠTINE / OPĆINE	BILECA	BILECA	BILECA
2.	NAZIV KATASTARSKE OPŠTINE / OPĆINE	BILECA	BILECA	BILECA
3.	BROJ ZEMLJIŠNO-KNJIŽNOG ULOŠKA	1138	1138	1138
4.	OZNAKA NEKRETNINA (opis i površina)			
5.	BROJ ZEMLJIŠTA (stari i novi broj parcele)	k.c. 37/1 i ostale – PL i kopija kat.plana nisu dostavljeni	k.c. 37/1 i ostale – PL i kopija kat.plana nisu dostavljeni	k.c. 37/1 i ostale – PL i kopija kat.plana nisu dostavljeni
6.	VRSTA / OBLIK IMOVINE / SVOJINE	DRZAVNO	DRZAVNO	DRZAVNO
7.	NOSILAC PRAVA VLASNIŠTVA	-	-	-
8.	NOSILAC PRAVA RASPOLAGANJA	-	-	-
9.	NOSILAC PRAVA UPRAVLJANJA	Drzavni sekretarijat za narodnu odbranu	Drzavni sekretarijat za narodnu odbranu	Drzavni sekretarijat za narodnu odbranu
10.	NOSILAC PRAVA KORIŠTENJA	-	-	-
11.	NOSILAC NEKOG DRUGOG STVARNOG PRAVA	-	-	-
12.	TERETI I OGRANIČENJA	-	-	-
13.	OSTALE NAPOMENE		-	-







SUD / ORGAN KOJI VODI JAVNU EVIDENCIJU (naziv, sjedište, kontakt-podaci, ovlašteno službeno lice):

OSNOVNI SUD U TREBINJU –ISTURENO ODJELJENJE **BILECA**

Rbr	PODACI O NEKRETNINAMA	31.12.1991.	18.03.2005.	Trenutno stanje
1.	NAZIV POLITIČKE OPŠTINE / OPĆINE	BILECA	BILECA	BILECA
2.	NAZIV KATASTARSKE OPŠTINE / OPĆINE	BILECA	BILECA	BILECA
3.	BROJ ZEMLJIŠNO-KNJIŽNOG ULOŠKA	1158	1158	1158
4.	OZNAKA NEKRETNINA (opis i površina)			
5.	BROJ ZEMLJIŠTA (stari i novi broj parcele)	k.c. 35/5 i 35/7 – PL i kopija kat.plana nisu dostavljeni	k.c. 35/5 i 35/7 – PL i kopija kat.plana nisu dostavljeni	k.c. 35/5 i 35/7 – PL i kopija kat.plana nisu dostavljeni
6.	VRSTA / OBLIK IMOVINE / SVOJINE	DRZAVNO	DRZAVNO	DRZAVNO
7.	NOSILAC PRAVA VLASNIŠTVA	-	-	-
8.	NOSILAC PRAVA RASPOLAGANJA	-	-	-
9.	NOSILAC PRAVA UPRAVLJANJA	Drzavni sekretarijat za narodnu odbranu	Drzavni sekretarijat za narodnu odbranu	Drzavni sekretarijat za narodnu odbranu
10.	NOSILAC PRAVA KORIŠTENJA	-	-	-
11.	NOSILAC NEKOG DRUGOG STVARNOG PRAVA	-	-	-
12.	TERETI I OGRANIČENJA	-	-	-
13.	OSTALE NAPOMENE		-	-

## Земљишнокњижни извадак

Нар.бр.095-0-Nar-09-000-528

Катастарска општина....Вилећа.....

Бр.зк.улошка.1717.....

### А.Пописни лист

Редни број	Број земљишта (парцеле)	Ознака некретнина	Површина			Примједба
			ha	a	м 2	
1.	27/1	dvorište u Logoru	2	31	18	
2.	27/2	dvorište u Logoru	4	19	36	
3.	27/4	tvrđava		5	85	
4.	27/12	kuća i dvorište		34	70	
5.	27/13	tvrđava		2	95	
6.	27/14	kasarna i dvorište		11	50	
7.	27/15	dvorište pred turskom kasarnom		10	32	
8.	27/16	kasarna i dvorište		10	30	
9.	27/17	gradilište		4	52	
10.	27/18	kuća,zgrade i dvorište		24	91	
11.	27/19	kuća		2	05	
12.	27/20	kasarna		4	56	
13.	27/21	kasarna		4	56	
14.	27/22	baraka			76	
15.	27/23	baraka			60	
16.	27/24	baraka			42	
17.	27/25	baraka			50	
18.	27/26	baraka		2	30	
19.	27/27	baraka			84	
20.	27/28	baraka		6	17	
21.	27/29	baraka			84	
22.	27/30	ruševina		2	85	
23.	27/31	ruševina		1	84	
24.	27/32	magacin			33	
25.	27/33	kuća (kupatiло)		1	04	
26.	27/34	kuća (kantina)		4	56	
27.	27/35	ruševina		3	48	
28.	27/36	čatrnja		1	32	
29.	27/37	kasarna		4	30	
30.	27/38	kasarna		5	60	
31.	27/39	bašča pred Logorom		9	74	

II одјељак

Редни број	А У П И С И					Примједба
	Број земљишта	ОЗНАКА НЕКРЕТНИНА	Површина			
			ha	a	m2	
32.	27/40	bašča za Logorom		39	60	
33.	27/41	bašča (bolnički krug)		78	60	
34.	27/42	baraka		4	67	
35.	27/43	kasarna		10	03	
36.	27/44	kasarna		10	03	
37.	27/45	kasarna		10	03	
38.	27/46	vodni rezervoar		1	65	
39.	27/47	ruševina		4	40	
40.	27/48	baraka		4	40	
41.	27/49	baraka		4	40	
42.	27/50	baraka		4	40	
43.	27/51	baraka		4	40	
44.	27/52	baraka		2	78	
45.	27/53	ruševina		1	71	
46.	27/54	ruševina		3	92	
47.	27/55	baraka		2	80	
48.	27/56	baraka		3	19	
49.	27/57	baraka		6	82	
50.	27/58	ruševina			64	
51.	27/59	ruševina		1	68	
52.	27/60	transformator			09	
53.	27/61	ruševina			75	
54.	27/62	pašnjak (zaštitni prostor Logora)	2	02	28	
55.	27/63	pašnjak (na vrhu Logora)		81	25	
56.	29	put		80	00	
57.	30/5	vojničko vježbalište	1	46	00	
58.	32	pašnjak kod ceste	28	31	00	
59.	42/4	oranica Lanište		16	00	
60.	84/505	rezervoar za vodu „Torič“		23	00	
61.	26/2	stražarnica sa dvorištem i kućom			40	
62.	28	vrt bašča sa voćnjakom	3	43	40	
63.	22/1	oranica Petrov do		60	00	
64.	22/2	pašnjak Petrov do	5	71	00	





SUD / ORGAN KOJI VODI JAVNU EVIDENCIJU (naziv, sjedište, kontakt-podaci, ovlašteno službeno lice):

OSNOVNI SUD U TREBINJU –ISTURENO ODJELJENJE **BILECA**

Rbr	PODACI O NEKRETNINAMA	31.12.1991.	18.03.2005.	Trenutno stanje
1.	NAZIV POLITIČKE OPŠTINE / OPĆINE	BILECA	BILECA	BILECA
2.	NAZIV KATASTARSKE OPŠTINE / OPĆINE	BILECA	BILECA	BILECA
3.	BROJ ZEMLJIŠNO-KNJIŽNOG ULOŠKA	1717	1717	1717
4.	OZNAKA NEKRETNINA (opis i površina)			
5.	BROJ ZEMLJIŠTA (stari i novi broj parcele)	k.c. 27/1 i ostale – PL i kopija kat.plana nisu dostavljeni	k.c. 27/1 i ostale – PL i kopija kat.plana nisu dostavljeni	k.c. 27/1 i ostale – PL i kopija kat.plana nisu dostavljeni
6.	VRSTA / OBLIK IMOVINE / SVOJINE	DRZAVNO	DRZAVNO	DRZAVNO
7.	NOSILAC PRAVA VLASNIŠTVA	-	-	-
8.	NOSILAC PRAVA RASPOLAGANJA	-	-	-
9.	NOSILAC PRAVA UPRAVLJANJA	-	-	-
10.	NOSILAC PRAVA KORISTENJA	Drzavni sekretarijat za narodnu odbranu FNRJ	Drzavni sekretarijat za narodnu odbranu FNRJ	Drzavni sekretarijat za narodnu odbranu FNRJ
11.	NOSILAC NEKOG DRUGOG STVARNOG PRAVA	-	-	-
12.	TERETI I OGRANIČENJA	-	-	-
13.	OSTALE NAPOMENE		-	-